ព្រះរាជាណាចក្រកម្ពុជា

ជាតិ សាសនា ព្រះមហាក្សត្រ

ជំរឿនកសិកម្មនៅព្រះរាជាណាចក្រកម្ពុជា
ឆ្នាំ ២០១៣

របាយការណ៍ជាតិ ស្ដីពីលទ្ធផលចុងក្រោយ

បោះពុម្ពលើកទី២

វិទ្យាស្ថានជាតិស្ថិតិ ក្រសួងផែនការ សហការជាមួយ
ក្រសួងកសិកម្ម រុក្ខាប្រមាញ់ និងនេសាទ

Food and Agriculture Organization of the United Nations
Sweden Sverige
Australian Aid
USAID FROM THE AMERICAN PEOPLE

ខែធ្នូ ឆ្នាំ២០១៥

មាតិកា ទំព័រ

បុព្វកថា vi

សមាសភាពនៃគណៈកម្មាធិការជាតិជំរឿនកសិកម្ម នៅព្រះរាជាណាចក្រកម្ពុជា ឆ្នាំ២០១៣ vii

សមាសភាពនៃគណៈកម្មការបច្ចេកទេសជំរឿនកសិកម្ម នៅព្រះរាជាណាកប្រកម្ពុជា ឆ្នាំ២០១៣ ix

សមាសភាពនៃគណៈកម្មការឃោសនាជំរឿនកសិកម្ម នៅព្រះរាជាណាចក្រកម្ពុជា ឆ្នាំ២០១៣ xi

សូចនាករសង្ខេប xii

ពាក្យសរសេរកាត់.. xvii

ជំពូកទី១ ទំហំ វិសាលភាព និងការជ្រើសរើសសំណាកគំរូ 1

គោលបំណង 1

វិធីសាស្ត្រ 2

វិសាលភាពជំរឿន 3

ទីតាំងភូមិសាស្ត្រគ្របដណ្តប់ 4

អង្កេត និងកាលបរិច្ឆេទយោង 5

ការជ្រើសរើសសំណាកគំរូ 5

និតិវិធីអង្កេត 5

ផែនការឃោសនាផ្សព្វផ្សាយ 6

ការរៀបចំជ្រើសរើសគំរូនិងការចុះប្រមូលទិន្នន័យ 6

ការកែច្នៃទិន្នន័យ 8

ជំពូកទី ២ ភូមិសាស្ត្រនិងហេដ្ឋារចនាសម្ព័ន្ធនៅប្រទេសកម្ពុជា 9

សណ្ឋានដី 9

ប្រភេទដី 10

តំបន់ដែលងាយរងសម្ពាធទាប 10

សកម្មភាពសេដ្ឋកិច្ច 10

ប្រព័ន្ធដំណាំ 11

ក្សេត្រសាស្ត្រកែច្នៃនិងហេដ្ឋារចនាសម្ព័ន្ធជនបទ 11

ការទំនាក់ទំនង 12

សុខភាពនិងអប់រំបរិក្ខារ 12

ប្រភពទឹក 13

ការចូលទៅកាន់ផ្លូវជាតិ 14

អង្គការសហគមន៍ 14

ជំពូកទី៣ ការកាន់កាប់កសិកម្ម និងការកាន់កាប់ដី 15
ការកាន់កាប់គ្រួសារកសិកម្ម 15
ទំហំនៃ ការកាន់កាប់កសិកម្ម 16
ការបែងចែកដីនៃការកាន់កាប់គ្រួសារកសិកម្មទៅជាក្បាលដី 18
ការប្រើប្រាស់ក្បាលដីជាចម្បង 19
កម្មសិទ្ធិដីនៃក្បាលដី 20
ការប្រើប្រាស់បរិវេណនៅជុំវិញលំនៅដ្ឋានធ្វើសកម្មភាពកសិកម្មនៅក្នុងការកាន់កាប់កសិកម្ម 21
ការធ្វើកសិកម្មនៅតែជុំវិញបរិវេណលំនៅដ្ឋានប៉ុណ្ណោះនៃការកាន់កាប់គ្រួសារកសិកម្ម 22
កាកាន់កាប់កសិកម្មគតិយុត្ត (ដីសម្បទានសេដ្ឋកិច្ច) 23
ជំពូកទី៤ ការដាំដុះដំណាំ 26
ដំណាំធញ្ញជាតិនិងធញ្ញជាតិយកគ្រាប់ 26
ការប្រមូលផល 28
ការស្រោចស្រព 31
ដំណាំយកមើម 31
រុក្ខជាតិពពួកសណ្តែក (គ្រាប់ធញ្ញជាតិ) 33
ដំណាំធញ្ញជាតិប្រេង 34
គ្រឿងទេស គ្រឿងក្រអូប និងរុក្ខជាតិឱសថ 35
ដំណាំឧស្សាហកម្ម 36
ដំណាំបន្លែ 36
ចំការដាំឈើហូបផ្លែនិងដំណាំអចិន្ត្រៃយ៍ 37
ពពួកផ្លែឈើ 37
ដំណាំស្វាយចន្ទី 40
ដំណាំយកប្រេង 41
ដំណាំគ្រឿងទេសនិងដំណាំក្រអូប 42
ដំណាំកៅស៊ូ 42
ដំណាំមិនមែនជាអាហារ 43
ដំណាំរាយប៉ាយ ដំណាំអចិន្ត្រៃយ៍ 43
សម្ភារៈកសិកម្មនិងសេវាកម្ម 45
ឧបករណ៍និងគ្រឿងម៉ាស៊ីន 45
ការប្រើប្រាស់ជីនិងសារធាតុគីមី 47
គ្រាប់ពូជស្រូវ 49

សេវាផ្សព្វផ្សាយកសិកម្ម 51
ការប្រើប្រាស់ឥណទាន 52
ព័ត៌មានកសិកម្ម 53
ដំណើរការទីផ្សារ 54
ការងារសហគមន៍ 55
ជំពូកទី ៥ ការចិញ្ចឹមបសុសត្វ និងបសុបក្សី 56
ការចិញ្ចឹមបសុសត្វ និងបសុបក្សី 56
ការចិញ្ចឹមគោ ក្របី និងជ្រូក 58
មាន់និងទា 61
បសុសត្វនិងបសុបក្សីដែលបានបញ្ចេញ 63
សត្វបក្សីមានជំងឺ 67
ឧបករណ៍និងសម្ភារៈបរិក្ខា 68
ជំពូកទី ៦ ការនេសាទនិងវារីវប្បកម្ម 69
ការនេសាទត្រី 69
វារីវប្បកម្ម 72
ជំពូកទី ៧ សកម្មភាពសេដ្ឋកិច្ចបន្ថែមនៅក្នុងការកាន់កាប់គ្រួសារកសិកម្ម 76
អាជីវកម្មខ្នាតតូច 78
សកម្មភាពសេដ្ឋកិច្ចផ្សេងទៀត នៃសមាជិកគ្រួសារកសិកម្ម 78
ជំពូកទី ៨ គ្រួសារកសិកម្ម និងប្រជាជន 79
គ្រួសារ 79
ប្រជាជនតាមក្រុមអាយុ 80
អត្រាអ្នកដែលនៅក្នុងបន្ទុកគ្រួសារ 81
ទំនាក់ទំនងជាមួយនឹងមេគ្រួសារ 81
ការអប់រំ 82
ស្ថានភាពគ្រួសារ 82
ជំពូកទី ៩ សន្តិសុខស្បៀងនៃគ្រួសារកសិកម្ម 83
សន្តិសុខស្បៀង 85
មូលហេតុនៃអសន្តិសុខស្បៀង 86
ឧបសម្ព័ន្ធ ១: វិសាលភាព វិធីសាស្ត្រ និងគុណភាពនៃទិន្នន័យ 88
សេចក្តីផ្តើម 88
គោលបំណង 89

វិសាលភាពធ្វើជំរឿន 89
គ្របដណ្តប់ទីតាំងភូមិសាស្ត្រ 91
ពេលវេលាអង្កេត និងរយៈពេលយោង 91
ការជ្រើសរើសសំណាកគំរូ 92
និតិវិធីនៃការធ្វើអង្កេត 92
ផែនការឃោសនាផ្សព្វផ្សាយ 93
ការរៀបចំជ្រើសរើសសំណាកគំរូ និងប្រតិបត្តិការតាមមូលដ្ឋាន 93
ការរៀបចំជ្រើសរើសសំណាកគំរូ និងវិធីសាស្ត្រប៉ាន់ស្មាន 93
អង្គភាពស្ថិតិ 93
វិធីសាស្ត្រជ្រើសរើសសំណាកគំរូសម្រាប់ការកាន់កាប់កសិកម្មខ្នាតតូចមធ្យមខ្នាតតូច 94
ការចាត់ចំណាត់ថ្នាក់ 96
ការអនុម័តយុទ្ធសាស្ត្រជ្រើសរើសសំណាកគំរូ 96
វិធីសាស្ត្រប៉ាន់ស្មាន 97
គណនាមេគុណ 100
ទិដ្ឋភាពប្រតិបត្តការ 100
ការកែច្នៃទិន្នន័យ 102
ភាពត្រឹមត្រូវ និងជឿជាក់លើទិន្នន័យជំរឿនកសិកម្មជាតិនៅកម្ពុជា 103
ភាពត្រឹមត្រូវទិន្នន័យពីខាងក្រៅ 103
ទស្សនទាន និងនិយមន័យ 105
ការប្រៀបធៀបនៃការប៉ាន់ស្មាន 105
ប្រភពនៃកំហុស 109
កំហុសក្នុងការជ្រើសរើសសំណាកគំរូ 109
កំហុសមិនមែនជ្រើសរើសសំណាកគំរូ 111
កំហុសមិនបានឆ្លើយតប 114
ការវាយតម្លៃជារួមរបស់ជំរឿនកសិកម្មនៅព្រះរាជាណាចក្រកម្ពុជាឆ្នាំ២០១៣.......... 115
ឧបសម្ព័ន្ធ ២÷តារាងស្ថិតិសង្ខេប 129
តារាងស្ថិតិសង្ខេបសម្រាប់ជំពូក ទី២: ទីតាំងភូមិសាស្ត្រ និង ហេដ្ឋារចនាសម្ព័ន្ធ 130
តារាងស្ថិតិសង្ខេបសម្រាប់ជំពូក ទី៣: ការកាន់កាប់កសិកម្ម 154
តារាងស្ថិតិសង្ខេបសម្រាប់ជំពូក ទី៤: ផលិតកម្មដំណាំ 195
តារាងស្ថិតិសង្ខេបសម្រាប់ជំពូក ទី៥: ការចិញ្ចឹមសត្វ 311
តារាងស្ថិតិសង្ខេបសម្រាប់ជំពូក ទី៦: ការនេសាទ និងវារីវប្បកម្ម 353

តារាងស្ថិតិសង្ខេបសម្រាប់ជំពូក ទី៧: សេដ្ឋកិច្ចគ្រួសារ ………………………………………………….. 383
តារាងស្ថិតិសង្ខេបសម្រាប់ជំពូក ទី៨: ចំនួនគ្រួសារកសិកម្ម ……………………………………………… 397
តារាងស្ថិតិសង្ខេបសម្រាប់ជំពូក ទី៩: សន្តិសុខស្បៀង …………………………………………………..… 420
ឧបសម្ព័ន្ធ ៣÷បញ្ជីសំណួរជំរឿន និងអង្កេតសំណួរ ……………………………………………..……… 467

បុព្វកថា

ខ្ញុំមានសេចក្ដីសោមនស្សរីករាយនឹងបង្ហាញជូនរបាយការណ៍ជាតិស្ដីពី លទ្ធផលចុងក្រោយនៃជំរឿនកសិកម្មនៅកម្ពុជា ឆ្នាំ២០១៣ ដែលរួមមានទិន្នន័យអំពីចំនួនគ្រួសារដែលបានចូលរួមក្នុងសកម្មភាពកសិកម្ម និងទិន្នន័យសំខាន់ៗមួយចំនួនទៀត។ កាលពីខែសីហា ឆ្នាំ២០១៤ កន្លងទៅ លទ្ធផលបណ្ដោះអាសន្ននៃចំនួនគ្រួសារបានចូលរួមក្នុងសកម្មភាពកសិកម្ម និងសូចនាករសំខាន់ៗមួយចំនួនត្រូវបានប្រកាសផ្សព្វផ្សាយ ដោយផ្អែកលើលទ្ធផលពីបញ្ជីសំណួរស្នូលនៃជំរឿនកសិកម្មនៅកម្ពុជា ដែលផ្ដល់ដោយមន្ត្រីសម្ភាសន៍។ លទ្ធផលចុងក្រោយនេះ គឺផ្អែកលើការពិនិត្យដ៏ល្អិតល្អន់នូវព័ត៌មាន និងទិន្នន័យ ពីបញ្ជីសំណួរបន្ថែមនៃជំរឿនកសិកម្ម ដែលប្រើសម្រាប់សម្ភាសន៍លម្អិតគ្រប់គ្រួសារសំណាកគំរូទាំងអស់ ដែលបានធ្វើកសិកម្មប្រមាណ ៩៨.០០០ គ្រួសារ នៅពេលធ្វើជំរឿន ។

លទ្ធផលសំខាន់ៗ នៃជំរឿនកសិកម្មនៅកម្ពុជា ដែលបង្ហាញជូនក្នុងរបាយការណ៍នេះ នឹងបម្រើដល់សេចក្ដីត្រូវការរបស់អ្នកប្រើប្រាស់ទិន្នន័យក្នុងផ្នែកស្ថិតិកសិកម្ម។ រីឯលទ្ធផលតាមប្រធានបទផ្សេងៗ នឹងត្រូវបោះពុម្ពផ្សាយនៅពេលខាងមុខ បន្ទាប់ពីធ្វើការវិភាគលម្អិត។ ការប្រកាសផ្សព្វផ្សាយលទ្ធផលចុងក្រោយរបស់ជំរឿនកសិកម្មលើកទី១ នៅកម្ពុជា ឆ្នាំ២០១៣ គឺជាជំហានដំបូងដ៏សំខាន់មួយនៃប្រវត្តិសាស្ត្រស្ថិតិរបស់កម្ពុជា។

ខ្ញុំសូមថ្លែងអំណរគុណយ៉ាងជ្រាលជ្រៅជាទីបំផុត ចំពោះសម្ដេចអគ្គមហាសេនាបតីតេជោ **ហ៊ុន សែន** នាយករដ្ឋមន្ត្រីនៃព្រះរាជាណាចក្រកម្ពុជា ដែលបានគាំទ្រធ្វើឱ្យកិច្ចដំណើរការជំរឿនទទួលបានជោគជ័យ។ ខ្ញុំមានការសប្បាយរីករាយ ហើយពេញចិត្តយ៉ាងខ្លាំងក្នុងការបំពេញតួនាទីជាប្រធានគណៈកម្មាធិការជាតិជំរឿនកសិកម្ម។

ខ្ញុំសូមថ្លែងអំណរគុណដល់ឯកឧត្តមអភិបាលរាជធានី ខេត្ត ព្រមទាំងសមាជិកគណៈកម្មាធិការជាតិជំរឿនកសិកម្ម និងគណៈកម្មាធិការជំរឿនកសិកម្មរាជធានី ខេត្ត ដែលបានជួយសហការយ៉ាងខ្លាំងក្លា។ ខ្ញុំក៏សូមថ្លែងអំណរគុណចំពោះអ្នកយកព័ត៌មាន វិទ្យុ ទូរទស្សន៍ ដែលបានបំពេញតួនាទីដ៏សំខាន់ក្នុងការផ្សព្វផ្សាយការធ្វើជំរឿននេះ។

តាងនាមឱ្យរាជរដ្ឋាភិបាលកម្ពុជា ខ្ញុំសូមថ្លែងអំណរគុណដល់អង្គការស្បៀង និងកសិកម្មនៃសហប្រជាជាតិ (FAO) ទីភ្នាក់ងារដើម្បីអភិវឌ្ឍន៍អន្តរជាតិស៊ុយអែត ទីភ្នាក់ងារដើម្បីអភិវឌ្ឍន៍អន្តរជាតិអូស្ត្រាលី (Australian Aid) និងទីភ្នាក់ងារដើម្បីអភិវឌ្ឍន៍អន្តរជាតិសហរដ្ឋអាមេរិក (USAID) ចំពោះការជួយគាំទ្រ ទាំងថវិកា និងបច្ចេកទេសដល់ ជំរឿនកសិកម្មនៅកម្ពុជា ឆ្នាំ២០១៣។ ខ្ញុំសូមវាយតម្លៃខ្ពស់ដល់មន្ត្រីទាំងអស់នៃវិទ្យាស្ថានជាតិស្ថិតិ និងមន្ត្រីនៃក្រសួងកសិកម្ម រុក្ខាប្រមាញ់ និងនេសាទ ដែលបានចូលរួមក្នុងដំណាក់ការនានានៃជំរឿន ចំពោះការខិតខំប្រឹងប្រែង ជួយគាំទ្រ និងធ្វើការងារល្អសំដៅឱ្យដំណើរ ការជំរឿននេះសម្រេចបានដោយជោគជ័យ។

ជោគជ័យមួយភាគធំដែលទទួលបានក្នុងការធ្វើជំរឿនកសិកម្មនេះ គឺអាស្រ័យដោយកិច្ចសហការបានល្អពីប្រជាជនកម្ពុជាដោយផ្ទាល់ និងមន្ត្រីដែលបានខិតខំធ្វើការងារយ៉ាងសកម្ម រួមមានមន្ត្រីសម្ភាសន៍ មន្ត្រីត្រួតពិនិត្យប្រធានភូមិ មន្ត្រីជំរឿនឃុំ សង្កាត់ មន្ត្រីជំរឿនក្រុង ស្រុក ខណ្ឌ ព្រមទាំងមន្ត្រីប្រចាំតំបន់ និងមន្ត្រីជំនួយការរបស់វិទ្យាស្ថានជាតិស្ថិតិ ក្រសួងផែនការ និងក្រសួងកសិកម្ម រុក្ខាប្រមាញ់ និងនេសាទ។

ខ្ញុំសូមកោតសរសើរដោយអស់ពីចិត្តដល់ឯកឧត្តម **សន ស៊ីថន** រដ្ឋលេខាធិការក្រសួងផែនការ អតីតអគ្គនាយកវិទ្យាស្ថានជាតិស្ថិតិ ឯកឧត្តម **រិន ធីរៈ** រដ្ឋលេខាធិការ ឯកឧត្តម **ហោ ដារិទ្ធិ** អនុរដ្ឋលេខាធិការ ឯកឧត្តម **ទុយ ចំរើន** អនុរដ្ឋលេខាធិការនៃក្រសួងផែនការ និងលោកជំទាវ **ហង់ លីណា** ប្រតិភូរាជរដ្ឋាភិបាលកម្ពុជាទទួលបន្ទុកអគ្គនាយកវិទ្យាស្ថានជាតិស្ថិតិ ព្រមទាំងមន្ត្រីទាំងអស់ក្នុងក្រុមការងារបច្ចេកទេសស្នូល ដែលបានខិតខំធ្វើឲ្យជំរឿននេះទទួលបានជោគជ័យ។

ខ្ញុំសង្ឃឹមថា ក្រសួង ស្ថាប័ន អង្គការ ភ្នាក់ងារអន្តរជាតិ អ្នកស្រាវជ្រាវ អ្នកធ្វើគោលនយោបាយ និង សាធារណៈជននានា នឹងប្រើប្រាស់របាយការណ៍ដ៏មានសារៈសំខាន់នេះ។

ទេសរដ្ឋមន្ត្រី
រដ្ឋមន្ត្រីក្រសួងផែនការ

ឆាយ ថន

រាជធានីភ្នំពេញ
ខែ ធ្នូ ឆ្នាំ២០១៥

សមាសភាពនៃគណៈកម្មាធិការជាតិជំរឿនកសិកម្ម
នៅព្រះរាជាណាចក្រកម្ពុជា ឆ្នាំ ២០១៣

ឯកឧត្តម	**ឆាយ ថន**	ទេសរដ្ឋមន្ត្រី រដ្ឋមន្ត្រី ក្រសួងផែនការ	ប្រធាន
ឯកឧត្តម	**ច័ន្ទ តុងអ៊ីវ**	រដ្ឋលេខាធិការ ក្រសួងកសិកម្ម រុក្ខាប្រមាញ់ និងនេសាទ	អនុប្រធាន
ឯកឧត្តម	**សក់ សេដ្ឋា**	រដ្ឋលេខាធិការ ក្រសួងមហាផ្ទៃ	អនុប្រធាន
ឯកឧត្តម	**ហាច់ ជួនណារ៉ុន**	រដ្ឋលេខាធិការ ក្រសួងសេដ្ឋកិច្ច និងហិរញ្ញវត្ថុ	អនុប្រធាន
ឯកឧត្តម	**អ៊ិន សារឿន**	រដ្ឋលេខាធិការ ក្រសួងផែនការ	អនុប្រធានអចិន្ត្រៃយ៍
ឯកឧត្តម	**សម សុត្ថា**	រដ្ឋលេខាធិការ ទីស្តីការគណៈរដ្ឋមន្ត្រី	សមាជិក
ឯកឧត្តម	**រ័ត្ន សារិន**	រដ្ឋលេខាធិការ ក្រសួងរៀបចំដែនដី នគរូបនីយកម្ម និងសំណង់	សមាជិក
ឯកឧត្តម	**យិន គឹមស៊ាន**	រដ្ឋលេខាធិការ ក្រសួងបរិស្ថាន	សមាជិក
ឯកឧត្តម	**ពិត ចំណាន**	រដ្ឋលេខាធិការ ក្រសួងអប់រំ យុវជន និងកីឡា	សមាជិក
ឯកឧត្តម	**វេង សាខុន**	រដ្ឋលេខាធិការ ក្រសួងធនធានទឹក និងឧតុនិយម	សមាជិក
ឯកឧត្តម	**ថាច់ ផែន**	រដ្ឋលេខាធិការ ក្រសួងព័ត៌មាន	សមាជិក
ឯកឧត្តម	**សាន វិសាល**	អនុរដ្ឋលេខាធិការ ក្រសួងអភិវឌ្ឍន៍ជនបទ	សមាជិក
ឯកឧត្តម	**សន ស៊ីថន**	អគ្គនាយកវិទ្យាស្ថានជាតិស្ថិតិ និងជាអនុរដ្ឋលេខាធិការ ក្រសួងផែនការ	លេខាធិការ

សមាសភាពនៃគណៈកម្មការបច្ចេកទេសជំរឿនកសិកម្ម នៅព្រះរាជាណាចក្រកម្ពុជា ឆ្នាំ ២០១៣

ឯកឧត្តម	**អ៊ិន សារឿន**	រដ្ឋលេខាធិការ ក្រសួងផែនការ	ប្រធាន (រហូតដល់ថ្ងៃទី ២៣ ខែកញ្ញា ឆ្នាំ២០១៣)
ឯកឧត្តម	**រិន វីរៈ**	រដ្ឋលេខាធិការ ក្រសួងផែនការ	ប្រធាន (ចាប់ពីថ្ងៃទី ២៤ ខែកញ្ញា ឆ្នាំ២០១៣)
ឯកឧត្តម	**ទុយ ចំរើន**	អនុរដ្ឋលេខាធិការ ក្រសួងផែនការ	អនុប្រធាន
ឯកឧត្តម	**ហោ ដារិទ្ធ**	អនុរដ្ឋលេខាធិការ ក្រសួងផែនការ	អនុប្រធាន
ឯកឧត្តម	**សន ស៊ីថន**	អគ្គនាយក វិទ្យាស្ថានជាតិស្ថិតិ និងជាអនុរដ្ឋលេខាធិការ ក្រសួងផែនការ	អនុប្រធានអចិន្ត្រៃយ៍ (រហូតដល់ថ្ងៃទី ០២ ខែមេសា ឆ្នាំ២០១៣)
លោកជំទាវ	**ហង់ លីណា**	អគ្គនាយក វិទ្យាស្ថានជាតិស្ថិតិ	អនុប្រធានអចិន្ត្រៃយ៍ (ចាប់ពីថ្ងៃទី ០៣ ខែមេសា ឆ្នាំ២០១៣)
លោក	**ហុង ណារិត**	ប្រធាននាយកដ្ឋានផែនការ និងស្ថិតិ ក្រសួងកសិកម្ម រុក្ខាប្រមាញ់ និងនេសាទ	អនុប្រធាន
ឯកឧត្តម	**សេង សឿន**	អគ្គនាយករង វិទ្យាស្ថានជាតិស្ថិតិ	សមាជិក
ឯកឧត្តម	**តឿក សារិន**	នាយកខុទ្ទកាល័យ ក្រសួងផែនការ	សមាជិក
លោក	**ឃិន សុវលក្ខណ៍**	អគ្គនាយករង វិទ្យាស្ថានជាតិស្ថិតិ	សមាជិក
លោក	**ឆាយ សត្យា**	អគ្គនាយករង វិទ្យាស្ថានជាតិស្ថិតិ	សមាជិក
លោក	**មិច កន្ទុល**	ប្រធាននាយកដ្ឋានស្ថិតិសេដ្ឋកិច្ច វិទ្យាស្ថានជាតិស្ថិតិ	សមាជិក
លោក	**គឹម ផល្លា**	ប្រធាននាយកដ្ឋានគោលនយោបាយសេដ្ឋកិច្ច និង ហិរញ្ញវត្ថុសាធារណៈ ក្រសួងសេដ្ឋកិច្ច និងហិរញ្ញវត្ថុ	សមាជិក
លោក	**យ៉ា សាដេត**	ប្រធាននាយកដ្ឋានផែនការ នៃទីស្តីការគណៈរដ្ឋមន្ត្រី	សមាជិក
លោក	**ឡុង សុខា**	ប្រធាននាយកដ្ឋានកសិកម្ម នៃទីស្តីការគណៈរដ្ឋមន្ត្រី	សមាជិក
លោក	**តួង សោភា**	ប្រធាននាយកដ្ឋានអភិវឌ្ឍន៍សេដ្ឋកិច្ច កិច្ចការវិនិយោគ និងទំនាក់ទំនងអន្តរជាតិ ក្រសួងរៀបចំដែនដី នគរូបនីយកម្ម និងសំណង់	សមាជិក
លោក	**ចាន់ សុវណ្ណា**	អនុប្រធាននាយកដ្ឋានរដ្ឋបាលទូទៅ ក្រសួងមហាផ្ទៃ	សមាជិក
លោក	**ស្រ៊ន់ ពិធូ**	អនុប្រធាននាយកដ្ឋានផែនការ និងទំនាក់ទំនង សាធារណៈ ក្រសួងអភិវឌ្ឍន៍ជនបទ	សមាជិក
លោក	**ណុប សុធារិទ្ធ**	អនុប្រធាននាយកដ្ឋានផែនការ និងកិច្ចការច្បាប់ ក្រសួងបរិស្ថាន	សមាជិក
លោក	**អ៊ុង បូរាត**	អនុប្រធាននាយកដ្ឋានផែនការ ក្រសួងអប់រំ យុវជន និងកីឡា	សមាជិក

សមាសភាពនៃគណៈកម្មការបច្ចេកទេសជំរឿនកសិកម្ម
នៅព្រះរាជាណាចក្រកម្ពុជា ឆ្នាំ ២០១៣ (ត)

លោក	**លី ឆាយ**	អនុប្រធាននាយកដ្ឋានផែនការ និងសហប្រតិបត្តិការ អន្តរជាតិ ក្រសួងធនធានទឹក និងឧតុនិយម	សមាជិក
លោកស្រី	**មាស សុទ្ធាវី**	អនុប្រធាននាយកដ្ឋានផែនការ និងស្ថិតិ ក្រសួងកសិកម្ម រុក្ខាប្រមាញ់ និងនេសាទ	សមាជិក
លោក	**គង់ សៀកលី**	ប្រធានការិយាល័យ នៃក្រសួងបរិស្ថាន	សមាជិក
លោក	**ពេជ្រ ពោធី**	អនុប្រធាននាយកដ្ឋានស្ថិតិសេដ្ឋកិច្ច វិទ្យាស្ថានជាតិស្ថិតិ	លេខាធិការ

សមាសភាពនៃគណៈកម្មការឃោសនាជំរឿនកសិកម្ម
នៅព្រះរាជាណាចក្រកម្ពុជា ឆ្នាំ ២០១៣

ឯកឧត្តម	**អ៊ិន សារឿន**	រដ្ឋលេខាធិការ ក្រសួងផែនការ	ប្រធាន
ឯកឧត្តម	**ថាច់ ផែន**	រដ្ឋលេខាធិការ ក្រសួងព័ត៌មាន	អនុប្រធាន
ឯកឧត្តម	**គឹម គុណាវឌ្ឍន៍**	ប្រតិភូរាជរដ្ឋាភិបាលទទួលបន្ទុកអគ្គនាយក	
		ទូរទស្សន៍ជាតិកម្ពុជា ក្រសួងព័ត៌មាន	អនុប្រធាន
ឯកឧត្តម	**តន់ យ៉ាន**	ប្រតិភូរាជរដ្ឋាភិបាលទទួលបន្ទុកអគ្គនាយក	
		វិទ្យុជាតិកម្ពុជា ក្រសួងព័ត៌មាន	អនុប្រធាន
ឯកឧត្តម	**សន ស៊ីថន**	អគ្គនាយក វិទ្យាស្ថានជាតិស្ថិតិ	
		និងជាអនុរដ្ឋលេខាធិការ ក្រសួងផែនការ	អនុប្រធានអចិន្ត្រៃយ៍
លោក	**ហុង ណារិត**	ប្រធាននាយកដ្ឋានផែនការ និងស្ថិតិ	
		ក្រសួងកសិកម្ម រុក្ខាប្រមាញ់ និងនេសាទ	សមាជិក
លោកជំទាវ	**ហង់ លីណា**	អគ្គនាយករង វិទ្យាស្ថានជាតិស្ថិតិ	សមាជិក
លោក	**ត្លួង សោភា**	ប្រធាននាយកដ្ឋានអភិវឌ្ឍន៍សេដ្ឋកិច្ច	
		កិច្ចការវិនិយោគ និងទំនាក់ទំនងអន្តរជាតិ	
		ក្រសួងរៀបចំដែនដី នគរូបនីយកម្ម និងសំណង់	សមាជិក
លោក	**អ៊ិន សំបុល**	អនុប្រធាននាយកដ្ឋានផែនការ ក្រសួងអភិវឌ្ឍន៍ជនបទ	សមាជិក
លោក	**លី ឆាយ**	អនុប្រធាននាយកដ្ឋានផែនការ និងសហប្រតិបត្តិការ	
		អន្តរជាតិ ក្រសួងធនធានទឹក និងឧតុនិយម	សមាជិក
ឯកឧត្តម	**សេង សឿន**	អគ្គនាយករង វិទ្យាស្ថានជាតិស្ថិតិ	លេខាធិការ

សូចនាករសង្ខេប

គ្រួសារកាន់កាប់កសិកម្ម

ជំរឿនកសិកម្មនៅព្រះរាជាណាចក្រកម្ពុជាឆ្នាំ២០១៣ បានប្រើប្រាស់ទម្រង់តារាងសំណួរចំនួន ០៦ សម្រាប់ធ្វើជំរឿន និងធ្វើអង្កេតទៅលើគ្រួសារ។ ទម្រង់សំណួរចំនួន ២ (ទម្រង់ A និង B) ត្រូវបានប្រើប្រាស់ក្នុងដំណាក់កាលគោល និងជាមូលដ្ឋានគ្រឹះនៃជំរឿន។ ទម្រង់សំណួរ ៤ ផ្សេងទៀត (ទម្រង់ C D E និង F) គឺត្រូវបានប្រើប្រាស់នៅក្នុងដំណាក់កាលបំពេញបន្ថែមហើយទិន្នន័យលម្អិតត្រូវបានប្រមូលដោយផ្អែកលើគ្រួសារសំណាកគំរូ។ ទម្រង់សំណួរមួយទៀត (ទម្រង់ G) គឺត្រូវបានមេភូមិទទួលបំពេញដោយខ្លួនឯង ដើម្បីប្រមូលព័ត៌មានស្តីពី ស្ថានភាព ដីគ្រោះមហន្តរាយ/បញ្ហាផ្សេងៗ អាចកើតមាននៃសកម្មភាពសេដ្ឋកិច្ចជាដើម រួមជាមួយនឹងលទ្ធភាពនៃហេដ្ឋារចនាសម្ព័ន្ធកម្រិតថ្នាក់ភូមិ។ គួរកត់សម្គាល់ថា មានចែកដាច់ដោយឡែកសម្រាប់ទម្រង់សំណួរដែលមិនមែនជាគ្រួសារប្រតិបត្តិការកសិដ្ឋានក្នុងវិស័យកសិកម្ម។

នៅក្នុងប្រទេសត្រូវបានចែកជាបីអង្គភាពរដ្ឋបាលដែលក្នុងនោះអង្គភាពរដ្ឋបាលដែលតូចជាងគេត្រូវបានកំណត់ឈ្មោះថា ភូមិ បន្ទាប់មក ឃុំ និងស្រុក។ ប្រទេសកម្ពុជាមានចំនួន ១៤.០៧៣ភូមិត្រូវបាន បែងចែកជា ១.៦២១ ឃុំ និងបានផ្តុំទៅជា ១៩៤ស្រុក/ខណ្ឌ។ គន្លឹះសំខាន់ៗ (ប៉ាន់ស្មាន) មួយចំនួនដែលបានមកពីជំរឿនកសិកម្មជាតិនៅព្រះរាជាណាចក្រកម្ពុជា ឆ្នាំ២០១៣មានបង្ហាញដូចខាងក្រោមសម្រាប់ ទូទាំងប្រទេស។

ដំណាក់កាលគោលៈ ហេដ្ឋារចនាសម្ព័ន្ធនៅប្រទេសកម្ពុជា

(ប្រធានភូមិសរុបចំនួន ១២.៦០៤ នាក់ ត្រូវបានធ្វើការសម្ភាសន៍ ទូទាំង ២៥ រាជធានី ខេត្ត នៃព្រះរាជាណាចក្រកម្ពុជា លើកលែងតែតំបន់ទីប្រជុំជននៃរាជធានីភ្នំពេញមិនត្រូវបានធ្វើជំរឿន)

ភាគរយនៃភូមិដែលបានដាំដំណាំតែមួយដងក្នុងមួយឆ្នាំ	៥0%
ភាគរយនៃភូមិដែលបានរាយការណ៍ថា មានរោងម៉ាស៊ីនសម្រាប់កិនស្រូវ និងការកែច្នៃកសិឧស្សាហកម្ម	៨0%
ភាគរយនៃភូមិដែលបានរាយការណ៍ថា បានប្រើប្រាស់ទូរស័ព្ទដៃ	៧៧%
ភាគរយនៃភូមិដែលបានរាយការណ៍ថា មានមណ្ឌលសុខភាព ឬគ្លីនិកសុខភាព ឬមន្ទីរពេទ្យ	២៤%
ភាគរយនៃភូមិដែលបានរាយការណ៍ថា ទទួលបានការប្រើប្រាស់ទឹកតាមរយៈទុយោទឹកស្អាត និងអណ្តូង	៨0%
ភាគរយនៃភូមិដែលបានរាយការណ៍ថា មានការប្រើប្រាស់ផ្លូវជាតិដែលនៅជិតបំផុត	៣៥%
ចំនួនភាគរយនៃភូមិ ដែលបានរងការប៉ះពាល់ដោយគ្រោះទឹកជំនន់ក្នុងរយៈពេលប្រាំឆ្នាំមុនពេលធ្វើជំរឿន	៣៩%
ចំនួនភាគរយនៃភូមិ ដែលបានរងការប៉ះពាល់ដោយគ្រោះរាំងស្ងួតនិងអសន្តិសុខស្បៀងអាហារនៅក្នុងរយៈពេលប្រាំឆ្នាំមុនពេលធ្វើជំរឿន	៣៨%

ដំណាក់កាលគោលៈ ការកាន់កាប់កសិកម្ម និងការកាន់កាប់ដី	
ចំនួនគ្រួសារដែលបានចុះបញ្ជី (២៥ រាជធានីខេត្ត និងខណ្ឌចំនួន ០៥ នៅរាជធានីភ្នំពេញ)	២,៦លាន
ចំនួនគ្រួសារដែលមានការកាន់កាប់កសិកម្ម (ចូលរួមនៅក្នុងដាំដុះដំណាំទំហំផ្ទៃដីយ៉ាងតិច 0,0៣ ហិកតា និង/ ឬយ៉ាងតិចមាន បសុសត្វប្រភេទធំចំនួន ២ក្បាល និង / ឬ បសុសត្វប្រភេទតូចចំនួន ៣ក្បាល និង / ឬ មានបសុបក្សីចំនួន ២៥ក្បាល) ។	២,១លាន
ផ្ទៃដីសរុបនៃគ្រួសារកាន់កាប់កសិកម្មទាំងអស់ (រួមទាំងផ្ទៃដីបរិវេណជុំវិញផ្ទះ)	៣,៣លាន ហ.ត
ផ្ទៃដីសរុបនៃការកាន់កាប់កសិកម្មគតិយុត្តទាំង១០១	0,៨លាន ហ.ត
ចំនួនគ្រួសារដែលបានចុះបញ្ជីកាន់កាប់ដីកសិកម្មជាមួយការធ្វើកសិកម្មដាច់ដោយឡែក	១,៩លាន
ចំនួនគ្រួសារចូលរួមសកម្មភាពកសិកម្ម ដែលបានប្រើប្រាស់តែផ្ទៃដីបរិវេណជុំវិញផ្ទះប៉ុណ្ណោះ	២៥៣.៤៣៧
ភាគរយនៃគ្រួសារកាន់កាប់កសិកម្ម ក្នុងចំណោមគ្រួសារសរុបដែលបានចុះបញ្ជី	៨២,0%
ភាគរយនៃគ្រួសារដែលបានធ្វើកសិកម្មលើដីបរិវេណជុំវិញផ្ទះក្នុងចំណោមគ្រួសារសរុបដែលបានចុះបញ្ជី	១១,៩%
ភាគរយនៃគ្រួសារដែលបានចូលរួមក្នុងការដាំដុះដំណាំលើដីកសិកម្ម ក្នុងចំណោមគ្រួសារកសិកម្មសរុប	៨៥,៣%
ចំនួនក្បាលដីជាមធ្យមក្នុងគ្រួសារកាន់កាប់កសិកម្មនរួមជាមួយដីកសិកម្មជុំវិញផ្ទះ	២,៥
ទំហំផ្ទៃដីជាមធ្យមក្នុងមួយក្បាលដីក្នុងគ្រួសារកាន់កាប់ដីកសិកម្មរួមជាមួយដីជុំវិញផ្ទះ	0,៦ហ.ត
មធ្យមផ្ទៃដីនៃគ្រួសារកាន់កាប់ដីកសិកម្មដាច់ដោយឡែកមិនរាប់បញ្ចូលដីកសិកម្មជុំវិញផ្ទះ	១,៦ហ.ត
មធ្យមផ្ទៃដីនៃគ្រួសារកាន់កាប់ដីកសិកម្មដាច់ដោយឡែក រួមបញ្ចូលដីកសិកម្មជុំវិញផ្ទះ	១,៧ហ.ត
មធ្យមផ្ទៃដីនៃគ្រួសារកាន់កាប់ដីកសិកម្មទាំងអស់ (រួមទាំងដីកសិកម្មជុំវិញផ្ទះ)	១,៥៥ហ.ត
ភាគរយនៃចំនួនគ្រួសារកាន់កាប់កសិកម្មដែលមានផ្ទៃដីតិចជាង ១ហិកតាក្នុងចំណោមការកាត់កាប់គ្រួសារកសិកម្មដែលមានដីដាច់ដោយឡែក	៤៧%
ភាគរយនៃគ្រួសារកាន់កាប់កសិកម្មផ្ទៃដីតិចជាង ១ហិកតាក្នុងចំណោមផ្ទៃដីនៃការកាត់កាប់គ្រួសារកសិកម្មដែលមានដីដាច់ដោយឡែក	២៦,៦ %
ភាគរយនៃគ្រួសារកាន់កាប់កសិកម្មដែលមានផ្ទៃដីទំហំ២០ហិកតា ឬច្រើនជាងក្នុងចំណោមការកាត់កាប់គ្រួសារកសិកម្មដែលមានដីដាច់ដោយឡែក។	0,២៤%
ភាគរយនៃគ្រួសារកាន់កាប់កសិកម្មដែលមានផ្ទៃដីទំហំ២០ហិកតា ឬច្រើនជាងក្នុងចំណោមផ្ទៃដីនៃការកាត់កាប់គ្រួសារកសិកម្មដែលមានដីដាច់ដោយឡែក។	៦,១%

ដំណាក់កាលបំពេញបន្ថែមៈ ការដាំដុះដំណាំ (តំណាក់កាលបំពេញបន្ថែមនៃជំរឿនកសិកម្ម គ្រួសារកាន់កាប់សិកម្មដែលមានទំហំសំណាកគំរូប្រមាណ 98.000 គ្រួសារ)	
ភាគរយនៃផ្ទៃដីសរុបដែលបានដាំដំណាំធញ្ញជាតិ និងធញ្ញជាតិយកគ្រាប់ក្នុងចំណោមផ្ទៃដីសរុបទាំងអស់នៃការកាន់កាប់គ្រួសារកសិកម្ម	៧៤.២%
ភាគរយផ្ទៃដីសរុបដែលបានដាំដំណាំស្រូវ ក្នុងចំណោមផ្ទៃដីសរុបទាំងអស់ នៃការកាន់កាប់គ្រួសារកសិកម្ម	៧០,៣%
ភាគរយនៃផ្ទៃដីសរុបដាំដំណាំស្រូវធម្មតា ក្នុងចំណោមដំណាំធញ្ញជាតិនិងធញ្ញជាតិយកគ្រាប់	៨៣%
ភាគរយនៃផ្ទៃដី សរុបដែលបានដាំដំណាំដំឡូងមី ក្នុងចំណោមផ្ទៃដីសរុប	៩%
ភាគរយនៃផ្ទៃដីសរុបដែលបានដាំដំណាំដំឡូងមី ក្នុងចំណោមផ្ទៃដីសរុបដាំដំណាំយកមើម	៩៨%
ភាគរយនៃផ្ទៃដីសរុបដែលបានដាំដំណាំយកប្រេងក្នុងចំណោមផ្ទៃដីសរុបនៃការកាន់កាប់គ្រួសារកសិកម្ម	១.0%
ភាគរយនៃផ្ទៃដីសរុបដែលបានដាំដំណាំបន្លែក្នុងចំណោមផ្ទៃដីសរុបនៃការកាន់កាប់គ្រួសារកសិកម្ម	១,៣%
ភាគរយនៃក្បាលដីបានស្រោចស្រពក្នុងចំណោមក្បាលដីសរុបគ្រួសារកសិកម្មរួមបញ្ចូលដីកសិកម្ម ជុំវិញផ្ទះ	៣២,២%
ភាគរយនៃផ្ទៃដីស្រោចស្រពបានអនុវត្ត ក្នុងចំណោមផ្ទៃដីគ្រួសារកាន់កាប់កសិកម្មសរុប	២២%
ភាគរយផ្ទៃដីអនុវត្តដាំដុះដំណាំស្រូវបានស្រោចស្រព ក្នុងចំណោមផ្ទៃដីបានដាំដុះស្រូវសរុប	២៧,៩%
ភាគរយនៃគ្រួសារកសិកម្មប្រើប្រាស់ជីគីមី	៧0%
ភាគរយនៃគ្រួសារកសិកម្មប្រើប្រាស់ជីសរីរាង្គ	៥0%
ភាគរយនៃគ្រួសារកសិកម្មប្រើប្រាស់ថ្នាំសម្លាប់សត្វល្អិតនិងផ្សិត	៩%
ភាគរយនៃគ្រួសារកសិកម្មដែលបានរាយការណ៍ថាបានប្រើប្រាស់គ្រាប់ពូជស្រូវផ្ទាល់ខ្លួន	៧២%
ភាគរយនៃគ្រួសារកសិកម្មដែលបានរាយការណ៍ថាបានប្រើប្រាស់សេវាផ្សព្វផ្សាយដោយរាជរដ្ឋាភិបាល	៣0%
ភាគរយនៃគ្រួសារកសិកម្មដែលបានរាយការណ៍ថាបានទទួលព័ត៌មានកសិកម្មតាមវិទ្យុ	៥២%
ភាគរយនៃគ្រួសារកសិកម្មដែលបានរាយការណ៍ថាមានទីផ្សារនៅជិតសម្រាប់លក់ផលិតផលកសិកម្ម	៧0%
ដំណាក់កាលបំពេញបន្ថែមៈ ការចិញ្ចឹមបសុសត្វ និងបសុបក្សី	
ចំនួនភាគរយនៃគ្រួសារកសិកម្មដែលបានរក្សាទុក និងចិញ្ចឹមបសុសត្វ និង/ឬបសុបក្សី	៧៥%
ចំនួនភាគរយនៃគ្រួសារកសិកម្មដែលបានរក្សាទុក និងចិញ្ចឹមបសុសត្វប្រភេទធំ	៦៦%
ចំនួនភាគរយនៃគ្រួសារកសិកម្មដែលបានរក្សាទុក និងចិញ្ចឹមបសុសត្វប្រភេទតូច	២៨%
ចំនួនភាគរយនៃគ្រួសារកសិកម្មដែលបានរក្សាទុក និងចិញ្ចឹមបសុបក្សី	៨៥%

ចំនួនភាគរយនៃគ្រួសារកសិកម្មដែលបានរក្សាទុក និងចិញ្ចឹមសត្វជ្រូកក្នុងចំណោមគ្រួសារ ចិញ្ចឹមបសុសត្វប្រភេទតូចសរុប	៩៨%
ចំនួនភាគរយនៃគ្រួសារកសិកម្មដែលបានរក្សាទុក និងចិញ្ចឹម ២ ទៅ ៩ក្បាលបសុសត្វប្រភេទធំនៃចំនួនគ្រួសារកសិកម្មចិញ្ចឹមសត្វសរុប	៨៦%
ចំនួនភាគរយនៃគ្រួសារកសិកម្មដែលបានរក្សាទុក និងចិញ្ចឹមបសុបក្សីពី ២៥ និង ៤៩៩ នៃគ្រួសារកសិកម្មសរុបបចិញ្ចឹមបសុបក្សី	៧0%
ភាគរយនៃសត្វមាន់ជិទង់សរុប (10 ថ្ងៃឬច្រើនជាងនេះ)	៥៧%
ភាគរយនៃសត្វទាជិទង់សរុប (10 ថ្ងៃឬច្រើនជាងនេះ)	៨២%
ភាគរយនៃគ្រួសារសិកម្មបានរាយការណ៍ដើម្បីរក្សាទុកបសុសត្វនិងបសុបក្សីនៅក្នុងផ្ទះ	៩៦%
ភាគរយនៃសត្វគោ តាមរយៈការបញ្ចេញលក់នៅរស់ដោយផ្ទាល់	៧៨%
ភាគរយនៃសត្វក្របី តាមរយៈការបញ្ចេញលក់នៅរស់ដោយផ្ទាល់	៥៥%
ភាគរយនៃសត្វជ្រូក តាមរយៈការបញ្ចេញលក់នៅរស់ដោយផ្ទាល់	៩0%
ភាគរយនៃសត្វមាន់ តាមរយៈការបញ្ចេញលក់ទាំងរស់ដោយផ្ទាល់នៅទីផ្សារ	៤៧%
ដំណាក់កាលបំពេញបន្ថែម៖ ការនេសាទនិងវារីវប្បកម្ម	
គ្រួសារកសិកម្មបានចូលរួមក្នុងការនេសាទ និងវារីវប្បកម្ម	**៥២៥.៩៥២**
ភាគរយគ្រួសារបានចូលរួមការនេសាទសុទ្ធក្នុងចំណោមគ្រួសារសរុបបានចូលរួមក្នុងការនេសាទ និងវារីវប្បកម្ម	១១%
ភាគរយគ្រួសារកសិកម្មបានចូលរួមនេសាទ និងវារីវប្បកម្ម ក្នុងចំណោមគ្រួសារសរុបបានចូលរួមក្នុងការនេសាទ និងវារីវប្បកម្ម	១%
ភាគរយគ្រួសារកសិកម្មបានចូលរួមការនេសាទជាចម្បងសម្រាប់ប្រើប្រាស់ក្នុងគ្រួសារក្នុងចំណោមគ្រួសារសរុបបានចូលរួមក្នុងការនេសាទ និងវារីវប្បកម្ម	៩0%
ភាគរយនៃគ្រួសារវារីវប្បកម្មចិញ្ចឹមសត្វ រុក្ខជាតិនៅក្នុងទឹកតាមបែបធម្មជាតិ ឬសិប្បនិម្មិតក្នុងចំណោមគ្រួសារសរុបបានចូលរួមវារីវប្បកម្ម	៩0%
ភាគរយនៃគ្រួសារកសិកម្មដែលបានរាយការណ៍ថាការប្រើប្រាស់ឧបករណ៍ សំណាញ់ មុងលើក និងមុងរុញសម្រាប់ការនេសាទក្នុងចំណោមគ្រួសារសរុបបានចូលរួមនេសាទ	៦0%
ដំណាក់កាលបំពេញបន្ថែម៖ សកម្មភាពសេដ្ឋកិច្ចបន្ថែមក្នុងគ្រួសារកសិកម្ម	
ភាគរយនៃគ្រួសារកសិកម្មបានរាយការណ៍ថា ចូលរួមក្នុងសកម្មភាពដែលទាក់ទងនឹងព្រៃឈើក្នុងចំណោមការកាន់កាប់របស់គ្រួសារកសិកម្ម	៣៨%

ភាគរយនៃគ្រួសារកសិកម្មបានរាយការណ៍ថា ចូលរួមក្នុងសកម្មភាពដែលទាក់ទងនឹងព្រៃឈើគោលបំណងរកអុសនិង / ឬប្រមូលផលឫស្សី ក្នុងចំណោមគ្រួសារកសិកម្មទាក់ទងនឹងព្រៃឈើសរុប	៩៧%
ភាគរយនៃគ្រួសារកសិកម្មបានរាយការណ៍ថា ចូលសកម្មភាពនៅក្នុងអាជីវកម្មខ្នាតតូចការធ្វើពាណិជ្ជកម្មពីការកាន់កាប់របស់គ្រួសារកសិកម្មសរុប	៥០%
ដំណាក់កាលបំពេញបន្ថែម៖ គ្រួសារកសិកម្មនិងប្រជាជន	
ការប៉ាន់ប្រមាណប្រជាជន	៨,៥លាន
អត្រាភេទ (ចំនួនស្ត្រី នៃ ១.០០០ បុរស) ក្នុងចំណោមប្រជាជននៃគ្រួសារកសិកម្មជាមួយនឹងការកាន់កាប់ផ្ទៃកកសិកម្ម	៩៩៧
ភាគរយនៃបុរសជាមេគ្រួសារ	៧៨,២%
អាយុមធ្យមនៃប្រជាជន	២៨,៨ឆ្នាំ
ភាគរយនៃសមាជិកគ្រួសារនៅក្នុងបន្ទុក (អ្នកដែលមានតិចជាង ១៥ឆ្នាំនិងអ្នកដែលមានអាយុ ៦០ឆ្នាំឡើងទៅ) ក្នុងចំណោមប្រជាជនសរុបនៃគ្រួសារកសិកម្ម	១៩%
ភាគរយនៃសមាជិកដែលបានរៀបការក្នុងចំណោមប្រជាជនសរុបនៃគ្រួសារកសិកម្ម	៥២%
ដំណាក់កាលបំពេញបន្ថែម៖ សន្តិសុខស្បៀងនៃគ្រួសារកសិកម្ម	
ភាគរយគិតជាមធ្យមនៃគ្រួសារកសិកម្មដែលបានបរិភោគអង្ករ ប្រាំពីរថ្ងៃក្នុងមួយសប្ដាហ៍	៩៩,៩%
ចំនួនថ្ងៃជាមធ្យមក្នុងមួយសប្ដាហ៍នៃគ្រួសារកសិកម្មដែលបានបរិភោគបន្លែ	៥ ថ្ងៃ
ចំនួនថ្ងៃជាមធ្យមក្នុងមួយសប្ដាហ៍នៃគ្រួសារកសិកម្មដែលបានបរិភោគសាច់ និងផលិតផលធ្វើពីសាច់	៤ ថ្ងៃ
ភាគរយនៃគ្រួសារកសិកម្មដែលបានរាយការណ៍ថា ជួបប្រទះនិងកង្វះស្បៀងអាហារក្នុងអំឡុងពេល ១២ខែ	១៦%
ភាគរយនៃគ្រួសារកសិកម្មដែលបានជួបប្រទះនិងកង្វះស្បៀងអាហារដោយសារមូលហេតុទិន្នផលដំណាំទាប	៨០%
ភាគរយនៃគ្រួសារកសិកម្មរាយការណ៍ថា បានដោះស្រាយបញ្ហាកង្វះស្បៀងអាហារចម្បងគឺ ខ្ចីប្រាក់និងខ្ចីស្បៀងអាហារមុន ដើម្បីទទួលបានអាហារ នឹងសងវិញនៅពេលប្រមូលផល	៨៩%

ពាក្យសរសេរកាត់

CSES	អង្កេតសេដ្ឋកិច្ច-សង្គមកិច្ចកម្ពុជា
DAHP	នាយកដ្ឋានផលិតកម្ម និងបសុពេទ្យាបាល
FAO	ស្បៀងនិងកសិកម្មអង្គការសហប្រជាជាតិ
FAOSTAT	ស្ថិតិស្បៀងនិងកសិកម្មអង្គការសហប្រជាជាតិ
GDP	ផលិតផលក្នុងស្រុកសរុប
MAFF	ក្រសួងកសិកម្ម រុក្ខាប្រមាញ់ និងនេសាទ
MOP	ក្រសួងផែនការ
CAC	ជំរឿនកសិកម្មជាតិ នៅព្រះរាជាណាចក្រកម្ពុជា
NIS	វិទ្យាស្ថានជាតិស្ថិតិ
Sida	ទីភ្នាក់ងារសហប្រតិបត្តិការអភិវឌ្ឍន៍អន្តរជាតិស៊ុយអែដ
USAID	ទីភ្នាក់ងារសហរដ្ឋអាមេរិកសម្រាប់ការអភិវឌ្ឍន៍អន្តរជាតិ

ជំពូកទី១
ទំហំ ទិសាលភាព និងការជ្រើសរើសសំណាកគំរូ

ជំរឿនកសិកម្មជាតិនៅព្រះរាជាណាចក្រកម្ពុជា (ជ ក ក) បានធ្វើឡើងនៅឆ្នាំ ២០១៣ គឺផ្តោតសំខាន់ទៅលើការប្រមូល និងចងក្រងស្ថិតិដ៏ទូលំទូលាយស្តីពី ការដាំដុះដំណាំ ការចិញ្ចឹមបសុសត្វ បសុបក្សី និងវារីវប្បកម្ម។ ទិន្នន័យដែលបានប្រមូល និងចងក្រងស្ថិតិពីការជំរឿននេះត្រូវបានប្រើប្រាស់ក្នុងការរៀបចំ ផែនការ និងកសាងគោលនយោបាយ និងកម្មវិធីសម្រាប់អភិវឌ្ឍ និងការលើកកម្ពស់វិស័យកសិកម្ម និងវារីវប្បកម្ម នៅក្នុងរាជរដ្ឋាភិបាលកម្ពុជា។ ជំរឿនកសិកម្ម គឺជាជំរឿនលើកទី១បានធ្វើនៅព្រះរាជាណាចក្រកម្ពុជា។

វិទ្យាស្ថានជាតិស្ថិតិ (វ ជ ស) នៃក្រសួងផែនការ និងក្រសួងកសិកម្ម រុក្ខាប្រមាញ់ និងនេសាទ (ក ស ក) គឺជាស្ថាប័នរបស់រាជរដ្ឋាភិបាលដែលមានភារកិច្ចទទួលខុសត្រូវក្នុងការធ្វើជំរឿនកសិកម្មជាតិឆ្នាំ២០១៣។ វិទ្យាស្ថានជាតិស្ថិតិ (វ ជ ស) ត្រូវបានប្រគល់សិទ្ធិឱ្យធ្វើជំរឿន ចំណែកឯក្រសួងកសិកម្ម រុក្ខាប្រមាញ់ និងនេសាទគឺជាអ្នកប្រើប្រាស់ទិន្នន័យចម្បងដែលផលិតបានពីការធ្វើជំរឿននេះ។

គោលបំណង

គោលដៅចម្បង នៃការធ្វើជំរឿនកសិកម្មជាតិនៅកម្ពុជាឆ្នាំ២០១៣ គឺដើម្បីផ្តល់នូវទិន្នន័យស្តីពីស្ថានភាពកសិកម្មគ្រប់ប្រភេទនៅព្រះរាជាណាចក្រកម្ពុជា ដែលនឹងត្រូវបានប្រើប្រាស់ដោយអ្នករៀបចំផែនការ និងអ្នកបង្កើតគោលនយោបាយ។ ជាពិសេសទិន្នន័យជំរឿននេះនឹងផ្តល់សារៈប្រយោជន៍ជាច្រើនផ្សេងទៀត÷

១. ការផ្តល់បញ្ជីមេសម្រាប់ជ្រើសរើសសំណាកគំរូធ្វើអង្កេតកសិកម្ម

២. ការផ្តល់ទិន្នន័យរដ្ឋបាលលម្អិតតូចបំផុតនៅក្នុងប្រទេសកម្ពុជា

៣. ការផ្តល់ទិន្នន័យស្តីពីរចនាសម្ព័ន្ធ នៃការកាន់កាប់ផ្ទៃដីកសិកម្មបច្ចុប្បន្ន ការដាំដំណាំ ការចិញ្ចឹមបសុសត្វ និងបសុបក្សី និងវារីវប្បកម្មនៅក្នុងប្រទេសកម្ពុជា។

ខណៈដែលសំណុំទិន្នន័យដែលបាននកំណត់ នៅថ្នាក់ជាតិ ថ្នាក់តំបន់ និងថ្នាក់ខេត្តដែលត្រូវបានបង្ហាញនៅក្នុងតារាងស្ថិតិសង្ខេបនៃ ឧបសម្ព័ន្ធនៅក្នុងរបាយការណ៍នេះ សំណុំទិន្នន័យនេះមានទំហំធំ និងលម្អិតដែលមានភាពត្រឹមត្រូវនៅក្នុងកម្រិតឃុំសង្កាត់ដែលអាចរកបានតាមរយៈ វិទ្យាស្ថានជាតិស្ថិតិ។ ការគ្របដណ្តប់ពេញលេញនៃការធ្វើជំរឿន និងតំណាក់កាលបំពេញបន្ថែមដែលបានបង្កើតតាមការធ្វើអង្កេត នេះអាចត្រូវបានពិនិត្យជាលម្អិតនៃកម្រងសំណួរដែលអាចរកបានពីគេហទំព័ររបស់ វិទ្យាស្ថានជាតិស្ថិតិ ។ ទិន្នន័យទាំងនេះបង្កើតនូវសក្តានុពល នៃការវិភាគដ៏ទូលំទូលាយនឹងត្រូវបានធ្វើអោយប្រសើរឡើងនៅពេលក្រោយ នៃវិសាលភាពរបាយការណ៍នេះ។

វិធីសាស្ត្រ

វិធីសាស្ត្រដ៏ទូលំទូលាយសម្រាប់ការធ្វើជំរឿនកសិកម្មនៅព្រះរាជាណាចក្រកម្ពុជាត្រូវបានកំណត់អត្តសញ្ញាណ និងបានចូលទៅដល់ក្រុមគ្រួសារទាំងឡាយនៅគ្រប់ខេត្តរាជធានីនៅព្រះរាជាណាចក្រកម្ពុជាលើកលែងតំបន់ប្រជុំជនក្នុងរាជធានីភ្នំពេញ។ មន្ត្រីសម្ភាសន៍ជំរឿនត្រូវបានជ្រើសរើសគ្រប់ខេត្ត និងបណ្តុះបណ្តាលឱ្យទទួលបានការយល់ដឹងដ៏ទូលំទូលាយសម្រាប់ការធ្វើជំរឿននេះ។ គ្រួសារចំនួន ២,៦ លាន គ្រួសារស្ថិតនៅក្នុងតំបន់គោលដៅជំរឿន គ្រួសារកាន់កាប់កសិកម្មចំនួន ២,១លានគ្រួសារត្រូវបានកំណត់យោងទៅតាម លក្ខខណ្ឌដែលតម្រូវឱ្យមានផ្ទៃដីដាំដំណាំចំនួន ០,០៣ហិកតា ឬមានចិញ្ចឹមបសុសត្វប្រភេទធំយ៉ាងតិច ២ក្បាល ឬបសុសត្វ ប្រភេទប្រភេទតូចចំនួន ៣ក្បាល ឬយ៉ាងហោចណាស់បសុបក្សីចំនួន ២៥ក្បាល។ ក្នុងចំណោមគ្រួសារចំនួន ២,១លានគ្រួសារនោះមានក្បាលដីកសិកម្មចំនួន ៥,៦៦លានក្បាលដី នៃផ្ទៃដីសរុបចំនួន ៣,៣លានហិកតា។ គ្រួសារកសិកម្មទាំងនេះ បានផ្តល់ព័ត៌មានមូលដ្ឋានស្តីពី គ្រួសារលក្ខណៈទូទៅនៃការកាន់កាប់ដីកសិកម្ម និងសកម្មភាពកសិកម្មរបស់ពួកគាត់ផ្តល់សំណុំទិន្នន័យពេញលេញ សម្រាប់សំណួរសំខាន់ៗដែលបានជ្រើសរើស។ ដើម្បីពង្រីកសំណុំទិន្នន័យ និងឱ្យគ្របដណ្តប់កាន់តែលម្អិតវិធីសាស្ត្រអង្កេតសមមាត្រទៅនឹងប្រជាជនត្រូវបានប្រើប្រាស់ជ្រើសរើសចេញពីបញ្ជីមេដើម្បីប្រមូលទិន្នន័យដែលទាក់ទងនឹងសកម្មភាពគ្រួសារ និងលក្ខខណ្ឌផ្សេងៗ។

សំណុំព័ត៌មានត្រូវបានពង្រីកបន្ថែមទៀតតាមរយៈតារាងសំណួរសម្ភាសមេភូមិ និងសំណួរតាមដានសម្រាប់ការកាន់កាប់ដីមានឯកសារស្របច្បាប់ដែលបានរកឃើញក្នុងពេលជំរឿន។ ដោយសារជំរឿនត្រូវបានធ្វើតាមគ្រួសារ ការកាន់កាប់ដីមានឯកសារស្របច្បាប់មានកម្រិតកំណត់បំផុត ដែលបានរកឃើញក្នុងដំណើរការជំរឿន។ ព័ត៌មានស្តីពីការកាន់កាប់ដី ដែលមានឯកសារស្របច្បាប់មិនត្រូវបានពិចារណាស៊ីជម្រៅដូចវិសាលភាព ដែលបានផ្តល់ឱ្យសម្រាប់សេចក្តីសន្និដ្ឋានក្នុងដំណើរការប្រមូលព័ត៌មាន។ ជំរឿននៅក្នុងដំណាក់ដំបូងគឺជាជំរឿនគ្រួសារកាន់កាប់កសិកម្ម ហើយគ្រួសារតាំងទីលំនៅ នៅទីប្រជុំជនក្នុងរាជធានីភ្នំពេញត្រូវបានដកចេញពីតំបន់ជំរឿន។

នៅពេលដែលក្រុមគ្រួសារត្រូវបានកំណត់ច្បាស់ មានលក្ខណៈសម្បត្តិគ្រប់គ្រាន់ជាគ្រួសារកសិកម្ម ការកាន់កាប់ដីកសិកម្មរបស់ពួកគាត់ត្រូវបានប៉ាន់ប្រមាណដោយកំណត់ផ្អែកតាមលក្ខខណ្ឌគ្រួសារមានដីកសិកម្មដាច់ដោយឡែកពីដីលំនៅដ្ឋាន ឬមានដីលំនៅដ្ឋាន និងសកម្មភាពផលិតកម្មត្រូវបានប៉ាន់ប្រមាណថាមានការកាន់កាប់ដីផ្សេងគ្នា។ ប្រជាជនគោលដៅនៅក្នុងជំរឿនត្រូវបានកម្រិតកំណត់ថាមានកាន់កាប់ដីកសិកម្មដាច់ដោយឡែក ចំណែកឯគ្រួសារកសិកម្មដែលមានតែដីលំនៅដ្ឋានប៉ុណ្ណោះមិនត្រូវបានរាប់បញ្ចូលក្នុងបញ្ជីគំរូ។ ការសម្រេចចិត្តនេះត្រូវបានធ្វើឡើង ដើម្បីធ្វើឱ្យដំណើរការធ្វើអង្កេតមានភាពងាយស្រួល និងដើម្បីផ្តោតលើការ

ប្រមូលព័ត៌មានស្ដីពីក្រុមគ្រួសារភាគច្រើនដែលតំណាងឱ្យទំហំផលិតកម្ម។ ក្នុងទំហំផលិតកម្មសរុប ១.៨៨លាន ក្រុមគ្រួសារមាន ៥.៤លានក្បាលដី ជាដីកម្មសិទ្ធផ្ទាល់ខ្លួន និង៣.៣ លានហិកតា។

វិសាលភាពជំរឿន

ជំរឿនកសិកម្មជាតិនៅព្រះរាជាណាចក្រកម្ពុជា (ជ ក ក) ឆ្នាំ២០១៣ នេះបានប្រើប្រាស់នូវទម្រង់សំណួរប្រាំមួយ សម្រាប់ជំរឿន និងអង្កេតគ្រួសារកសិកម្ម។ ទម្រង់សំណួរពីរ (ទម្រង់ A & B) ត្រូវបានគេប្រើប្រាស់នៅក្នុងដំណាក់កាល គោល និងជាមូលដ្ឋានក្នុងការធ្វើជំរឿនដែលមានក្នុងគោលបំណងដើម្បីគ្របដណ្ដប់គ្រប់គ្រួសារនៅជាយក្រុងនៃរាជធានី ភ្នំពេញ។ ទម្រង់សំណួរបួនផ្សេងទៀត (ទម្រង់ C, D, E និង F) ត្រូវបានគេប្រើប្រាស់នៅក្នុងដំណាក់កាលអង្កេតបំពេញ បន្ថែម ហើយទិន្នន័យលម្អិតត្រូវបានប្រមូលដោយផ្អែកលើគ្រួសារគំរូ។ ទម្រង់សំណួរមួយទៀត (ទម្រង់ G) ត្រូវប្រើ ប្រាស់សួរទៅកាន់មេភូមិដើម្បីប្រមូលព័ត៌មានស្ដីពីលក្ខណៈភូមិសាស្ត្រ ភាពលំបាក ឬគ្រោះមហន្តរាយ និងភាពដែលផ្ដល់ ជាប្រយោជន៍ដល់សកម្មភាពសេដ្ឋកិច្ចជាដើម។ល។ រហូតដល់ហេដ្ឋារចនាសម្ព័ន្ធកម្រិតភូមិ។ ដោយឡែកពីនេះទៀត ទម្រង់សំណួរ G ត្រូវបានគេប្រើប្រាស់ដើម្បីប្រមូលទិន្នន័យសម្រាប់គ្រួសារដែលមិនមែនជាគ្រួសារកសិកម្ម។ កម្រងសំណួរ ទាំងនេះ គឺអាចរកបាននៅលើគេហទំព័ររបស់វិទ្យាស្ថានជាតិស្ថិតិ។

វិសាលភាព នៃទម្រង់សំណួរនីមួយៗនេះគឺមានដូចខាងក្រោមៈ

ទម្រង់ A តារាងចុះបញ្ជីគ្រួសារ÷ ប្រមូលព័ត៌មានភូមិសាស្ត្រ និងព័ត៌មានទាក់ទងនឹងគ្រួសារធ្វើសកម្មភាពកសិកម្ម និងវារីវប្បកម្ម។ ទម្រង់សំណួរនេះ ត្រូវបានគេប្រើប្រាស់ដើម្បីកំណត់អត្តសញ្ញាណគ្រួសារកសិកម្មដែលមានការកាន់កាប់ ដីកសិកម្មប្រើប្រាស់ក្នុងគោលបំណងកសិកម្មត្រូវបានរាប់បញ្ចូលក្នុងការធ្វើជំរឿន ។

ទម្រង់ B ព័ត៌មានមូលដ្ឋានអំពីកសិដ្ឋាន÷ ប្រមូលព័ត៌មានភូមិសាស្ត្រ ព័ត៌មានអ្នកផ្ដល់ចម្លើយ និងព័ត៌មានរបស់ ម្ចាស់កសិដ្ឋាន ភាពស្របច្បាប់របស់ម្ចាស់កសិដ្ឋាន ចិរកលក្ខណៈមូលដ្ឋានរបស់កសិដ្ឋានដូចជាទំហំ និងចំនួនក្បាលដី ដែលបានកាន់កាប់ និងទីតាំង ដីជាក់ស្ដែង ការប្រើប្រាស់ដីចម្បង និងស្ថានភាពដីនៃក្បាលដីនៅក្នុងកសិដ្ឋាន ដីព្រៃនិង ដីព្រៃឈើដទៃទៀត ការប្រើប្រាស់ការស្រោចស្រព ដំណាំអចិន្ត្រៃយ៍ដែលបានដាំ គោលបំណងចម្បងនៃផលិតកម្ម ការចិញ្ចឹមបសុសត្វ និងបសុបក្សីនៅក្នុងកសិដ្ឋាន ការធ្វើវារីវប្បកម្ម និងព័ត៌មានគ្រួសាររបស់ម្ចាស់ដី។

ទម្រង់ C ការដាំដំណាំ ÷ ប្រមូលព័ត៌មានស្ដីពីទីតាំង អ្នកទទួលខុសត្រូវ និងម្ចាស់កសិដ្ឋានព្រមទាំងអ្នកតំណាង ម្ចាស់កសិដ្ឋាន ដំណាំរយៈពេលខ្លីដែលបានដាំ និងបានប្រមូលផលរួមបញ្ចូលទាំងដីបានដាំ រយៈពេលដាំ ការដាំដំណាំ តាមលក្ខណៈបច្ចេកទេស ដីដែលបានប្រមូលផល ដំណាំអចិន្ត្រៃយ៍រួមទាំងទំហំផ្ទៃដីដំណាំដែលបានដាំជាជួរ និងចំនួន ដើមនៃដំណាំអចិន្ត្រៃដែលបានដាំរាយប៉ាយ ការស្រោចស្រព និងព័ត៌មានផ្សេងទៀតទាក់ទងនឹងក្បាលដី សកម្មភាពនៃ កសិកម្មនៅជុំវិញផ្ទះ ការអនុវត្តកសិកម្ម ឧបករណ៍ បរិក្ខា និងគ្រឿងម៉ាស៊ីនដែលបានបប្រើប្រាស់ក្នុងការកាន់កាប់ កសិកម្ម សេវាកម្មកសិកម្ម ភាពជាកម្មសិទ្ធិរបស់កសិដ្ឋាន និងព័ត៌មានផ្សេងទៀតដែលពាក់ព័ន្ធ។

ទម្រង់ D ការចិញ្ចឹមបសុសត្វនិងបសុបក្សី÷ ប្រមូលព័ត៌មានស្ដីពីទីតាំង អ្នកទទួលខុសត្រូវ ម្ចាស់កសិដ្ឋាន និង តំណាងម្ចាស់កសិដ្ឋាន បសុសត្វ និងបសុបក្សីដែលបានចិញ្ចឹមគិតត្រឹមថ្ងៃជំរឿន ចំនួនបសុសត្វ បសុបក្សីដែលមានក្នុង រយៈពេល១២ខែកន្លងមក ឧបករណ៍ប្រើប្រាស់ គ្រឿងយន្ត អគារ និងភាពដែលអាចរកបានសេវាកម្មកសិកម្ម។

ទម្រង់ E - សកម្មភាពវារីវប្បកម្ម៖ ប្រមូលព័ត៌មានអំពីទីតាំង អ្នកទទួលខុសត្រូវ និងម្ចាស់វារីវប្បកម្មនិងតំណាងម្ចាស់វារីវប្បកម្ម សកម្មភាពវារីវប្បកម្មលម្អិត រួមបញ្ចូលទាំងប្រភេទនៃការចិញ្ចឹម ទីតាំង តំបន់ដីជាក់ស្តែងដែលធ្វើកសិកម្ម សម្ភារៈបរិក្ខាផលិតកម្ម ប្រភេទទឹកដែលបានប្រើប្រាស់ ប្រភេទវារីវប្បកម្មចម្បង ឧបករណ៍និងគ្រឿងយន្តដែលបានប្រើប្រាស់ ក្រុមគ្រួសារដែលបានចូលរួម កំលាំងពលកម្មដែលបានជួល និងព័ត៌មានផ្សេងទៀតៗដែលទាក់ទង។

ទម្រង់ F - ព័ត៌មានទាក់ទងស្តីពីគ្រួសារកសិកម្ម៖ ប្រមូលព័ត៌មានស្តីពីពីទីតាំង អ្នកទទួលខុសត្រូវ និងអ្នកកាន់កាប់ដីកសិកម្ម គ្រួសារកសិកម្ម ចំនួនគ្រួសារ ឈ្មោះ សាច់ញាតិមេគ្រួសារ ភេទ អាយុ ស្ថានភាពអាពាហ៍ពិពាហ៍ កម្រិតសិក្សាដែលបានបញ្ចប់ពេញលេញខ្ពស់បំផុត កម្រិតថ្នាក់សិក្សានាពេលបច្ចុប្បន្ន ភាពលំបាកទាំងផ្លូវកាយ និងផ្លូវចិត្ត សកម្មភាពសេដ្ឋកិច្ចចម្បងនិងបន្ទាប់បន្សំ និងស្ថានភាពការងារនិងភារកិច្ចដែលបានធ្វើនៅក្នុងកសិដ្ឋានក្នុងរយៈពេល ១២ ខែកន្លងមក ការធ្វើដំណាំផ្សេងៗទៀត សន្តិសុខស្បៀង សកម្មភាពសេដ្ឋកិច្ចដទៃទៀត ដូចជាការនេសាទត្រីនិងផលិតផលជលជាតិនៅតាមផ្លូវទឹក នៅក្នុងសមុទ្រឬនៅឆ្ងាយពីសមុទ្រ សកម្មភាពដែលទាក់ទងនឹងព្រៃឈើជាដើម។

ទម្រង់ G-កម្រងសំណួរភូមិ៖ ប្រមូលព័ត៌មានស្តីពីប្រភេទដី លក្ខណៈចម្បងនៃតំបន់ភូមិសាស្ត្រ ប្រភេទគ្រោះភ័យ ឬគ្រោះមហន្តរាយក្នុងរយៈពេល ៥ ឆ្នាំកន្លងមក សកម្មភាពសេដ្ឋកិច្ចដែលមាន កំលាំងពលកម្មផ្លាស់ប្តូរតាមរដូវកាល រយៈពេលដាំដំណាំ ឧបករណ៍សម្ភារៈ និងមធ្យោបាយកសិកម្មកែច្នៃ គ្រឿងយន្ត និងបរិក្ខា មធ្យោបាយដឹកជញ្ជូន សាលារៀនដែលមាន មធ្យោបាយដែលអាចទំនាក់ទំនងបាន ការថែទាំសុខភាព ការប្រើប្រាស់ទឹក ស្ថានភាពផ្លូវថ្នល់ និងទីផ្សារ វត្តមានបុគ្គលិករបស់អង្គការ ព្រមទាំងវត្តមានអង្គការជាតិ អន្តរជាតិ វប្បធម៌ និងជំនឿសាសនា។

គ្រួសារទាំងអស់នៅក្នុងប្រទេសកម្ពុជាត្រូវបានសម្ភាសនៅក្នុងដំណាក់កាលដំបូងដោយប្រើប្រាស់កម្រងសំណួរ A ដើម្បីកំណត់ការចូលរួមរបស់ពួកគាត់នៅក្នុងការកាន់កាប់ដីដែលធ្វើកសិកម្ម។ ក្នុងករណីគ្រួសារណាមួយត្រូវបានរកឃើញបានចូលរួមនៅក្នុងសកម្មភាពធ្វើកសិកម្ម និងមានលក្ខណៈសម្បត្តិគ្រប់គ្រាន់យោងតាមនិយមន័យ នៃការកាន់កាប់កសិកម្ម។ គ្រួសារកសិកម្មនោះត្រូវបានគេសំភាសន៍បន្ថែមដោយប្រើប្រាស់កម្រងសំណួរ B។ ទិន្នន័យលម្អិតអំពីការធ្វើកសិកម្មត្រូវបានប្រមូលដោយប្រើប្រាស់កម្រងសំណួរ F និង C និង / ឬ D និង / ឬកម្រងសំណួរ E នៅក្នុងដំណាក់កាលអង្កេតបំពេញបន្ថែម គ្រួសារគំរូត្រូវបានជ្រើសរើសដោយប្រើប្រាស់វិធីសាស្ត្រជ្រើសរើសគំរូចៃដន្យប្រូបាប៊ីលីតេ។

ទីតាំងភូមិសាស្ត្រគ្របដណ្តប់

គ្រួសារទាំងអស់នៅក្នុងប្រទេសកម្ពុជាទាំងមូលលែងតែខណ្ឌមួយចំនួន៤នៅក្នុងរាជធានីភ្នំពេញ ដែលគេស្គាល់ថាស្ថិតនៅជាយក្រុងដែលត្រូវបានរាប់បញ្ចូលក្នុងការធ្វើជំរឿនជាតិកសិកម្មនៅកម្ពុជាឆ្នាំ២០១៣ រួមជាមួយគ្រឹះស្ថានកសិកម្មខ្នាតធំដែលប្រតិបត្តិដោយក្រុមហ៊ុន សហករណ៍ ស្ថាប័នសាធារណៈ និងផ្នែកឯកជនដែលឱ្យឈ្មោះថា "ដីកសិកម្មគតិយុត្ត" នៅក្នុងវិស័យមិនមែនគ្រួសារ។

ការកាន់កាប់កសិកម្មជាកម្មសិទ្ធិ ដែលបានគ្រប់គ្រង និងដំណើរការដោយគ្រួសារនៅទីប្រជុំជន ឬអង្គភាពមិនបានជួបប្រទះ នៅក្នុងតំបន់ដែលគ្របដណ្តប់ដោយការធ្វើជំរឿន ដូច្នេះវាត្រូវបានរក្សាទុកនៅពេលក្រោយនៃការធ្វើអង្កេត ។ គ្រឹះស្ថានកសិកម្មខ្នាតតូចដែលបានចូលរួមក្នុងកសិដ្ឋានកសិកម្ម ដែលមិនមែនជាគ្រួសារធម្មតា មិនត្រូវបានគ្របដណ្តប់នៅក្នុងការអង្កេតនេះទេ ព្រោះថាគ្រួសារដែលបានរាប់បញ្ចូលនៅក្នុងការអង្កេតនេះមិនត្រូវបានគេចាត់ទុក

ថាលក្ខណៈសេដ្ឋកិច្ចទេ។ ភូមិទាំងអស់ដែលមានការកាន់កាប់កសិកម្មចំនួន (៥ ឬតិចជាង) នោះត្រូវបានគេដកចេញពីបញ្ជីសំណាកគំរូសម្រាប់ដំណាក់កាលបំពេញបន្ថែម។

អង្កេត និងកាលបរិច្ឆេទយោង

ជំរឿនកសិកម្មនៅកម្ពុជាឆ្នាំ២០១៣នេះ ត្រូវបានអនុវត្តជាពីរដំណាក់កាលៈ ដំណាក់កាលស្នូលទីមួយមានន័យថាសម្រាប់ការចុះបញ្ជីនៃគ្រួសារទាំងអស់នៅក្នុងភូមិទាំងអស់នៅក្នុងប្រទេសកម្ពុជា ដែលត្រូវបានអនុវត្តក្នុងរយៈពេល ៤៥ថ្ងៃ ពីថ្ងៃទី១៧ ខែមេសាឆ្នាំ២០១៣ ដល់ថ្ងៃទី៣១ ខែឧសភា ឆ្នាំ២០១៣ និងបែបបទបន្ថែមត្រូវបានគេយកពីខែវិច្ឆិកា ថ្ងៃទី០១ ដល់ ២២ ឆ្នាំ២០១៣ មានជាងតិចតួចនៃការធ្វើអង្កេតនៅក្នុងដំណាក់កាលបន្ថែមនេះ គឺដោយសារតែបញ្ហាភ្លៀងធ្លាក់និងការធ្វើដំណើរលំបាក សម្រាប់ក្រុមអ្នកអង្កេត ជាពិសេសនៅតាមតំបន់ជួរភ្នំ។

មុនរយៈពេល១២ខែនៅថ្ងៃទី០១ ខែមេសា ឆ្នាំ២០១៣ (មានន័យថាពីថ្ងៃទី០១ ខែមេសាឆ្នាំ២០១២ ដល់ថ្ងៃទី ៣១ ខែមីនា ឆ្នាំ២០១៣) ជាទូទៅត្រូវបានប្រើប្រាស់ជាសេចក្តីយោងសម្រាប់រយៈពេលដែលភាគច្រើននៃទម្រង់ F, C, D និង E ក្នុងជំរឿនជាតិកសិកម្មនៅកម្ពុជាឆ្នាំ ២០១៣។ ទោះជាយ៉ាងណាក៏ដោយ សេចក្តីយោងតាមរយៈពេលសម្រាប់ធាតុមួយចំនួននេះ គឺខុសគ្នាពីមួយទៅមួយដែលបានបញ្ជាក់ខាងលើ ដូចដែលបានបង្ហាញពីការបែងចែកទិន្នន័យដទៃទៀត និងក្នុងកម្រងសំណួរសំណួរនីមួយៗ។

ការជ្រើសរើសសំណាកគំរូ

នៅក្នុងដំណាក់កាលស្នូល ការចុះបញ្ជី និងការប្រមូលព័ត៌មានមូលដ្ឋានអំពីសកម្មភាពកសិកម្ម និងវារីវប្បកម្មត្រូវបានអនុវត្តគ្រប់គ្រួសារនៃភូមិទាំងអស់នៅក្នុងប្រទេស។នៅក្នុងដំណាក់កាលបន្ថែមនៃជាការស្ទង់មតិនេះត្រូវបានធ្វើឡើងទាំងពីរ នៅផ្នែកគ្រួសារ និងមិនមែនគ្រួសារ។ អង្គភាពស្ថិតិទាំងនេះត្រូវបានចាត់ចំណាត់ថ្នាក់ជា គ្រួសារធ្វើកសិកម្មនៅក្នុងផ្នែកគ្រួសារ និងអង្គភាពកសិកម្មខ្នាតធំដែលបានប្រតិបត្តិការ ដោយសាជីវកម្ម សហករណ៍ រាជរដ្ឋាភិបាល និងផ្នែកឯកជននៅក្នុងផ្នែកមិនមែនគ្រួសារ។

បញ្ជីភូមិដែលបានចងក្រងសម្រាប់ជំរឿនប្រជាជនឆ្នាំ២០០៨ ត្រូវបានគេប្រើប្រាស់ជាឯកសារមូលដ្ឋានសម្រាប់ការងារចុះបញ្ជីនៃជំរឿនកសិកម្មនៅកម្ពុជាឆ្នាំ២០១៣នៅក្នុងដំណាក់កាលស្នូល។ បន្ទាប់មកនៅក្នុងបញ្ជីនៃគ្រួសារកសិកម្មបានរៀបចំចេញពីទិន្នន័យដែលប្រមូលបាននៅក្នុងទម្រង់ B នៅក្នុងដំណាក់កាលស្នូលត្រូវបានប្រើប្រាស់ជាបញ្ជីសំណាកគំរូនៅក្នុងដំណាក់កាលបំពេញបន្ថែម ។ គ្រួសារកសិកម្ម “ខ្នាតធំ” បានត្រូវកំណត់អត្តសញ្ញាណនៅក្នុងដំណាក់កាលនេះពីក្នុងបញ្ជី។ បន្ថែមពីនេះទៀត បញ្ជីកាន់កាប់កសិកម្ម “ពិសេស” និងការកាន់កាប់កសិកម្ម “គតិយុត្តិ” ត្រូវបានរៀបចំនៅកម្រិតរដ្ឋបាល និងបញ្ជីនេះត្រូវបានរាប់បញ្ចូលក្នុងការកាន់កាប់កសិកម្ម “ខ្នាតធំ”បានកំណត់អត្តសញ្ញាណនៅក្នុងការអង្កេតនេះ។

វិធីសាស្ត្រអង្កេត

ទិន្នន័យទាំងអស់នៅក្នុងជំរឿនជាតិកសិកម្មនៅកម្ពុជាឆ្នាំ២០១៣ ត្រូវបានប្រមូលតាមវិធីសាស្ត្រ ឃើញ រាប់ (de facto) ដោយមន្ត្រីសម្ភាសន៍ និងមន្ត្រីត្រួតពិនិត្យដែលបានបណ្តុះបណ្តាលហើយធ្វើការសម្ភាសន៍ ដោយផ្ទាល់ទៅលើសមាជិកគ្រួសារកសិដ្ឋានដែលត្រូវសម្ភាសន៍ ។

អ្នកតបសម្ភាសន៍គឺជាសមាជិកគ្រួសារពេញវ័យ (អាយុ 18 ឆ្នាំឡើងទៅ) នៃគ្រួសារនិងយល់ដឹងនៃសកម្មភាពការកាន់កាប់កសិកម្ម។ អ្នកតបសម្ភាសន៍ដែលមានលក្ខណៈគ្រប់គ្រាន់បំផុតគឺម្ចាស់កសិដ្ឋាន។ ទោះបីយ៉ាងណាក៏ដោយការអវត្តមានរបស់គាត់ ប្តីប្រពន្ធ កូនប្រុស ឬកូនស្រីដែលមានអាយុពី ១៨ឆ្នាំឡើងទៅដែលអាចផ្តល់ចម្លើយបាន។ គ្មានសមាជិកគ្រួសារណាដែលមានអាយុក្រោម ១៨ ឆ្នាំចុះ ឬក៏ អ្នកជិតខាង ឬក៏គ្រួសារដទៃទៀតដែលបានសម្ភាស៍ ឬសួរនាំសម្រាប់ព័ត៌មាននៃគ្រួសារដែលបានអង្កេតនោះទេ។

ទិន្នន័យនៅក្នុងជំរឿន និងអង្កេតត្រូវបានប្រមូល ដោយប្រើប្រាស់កម្រងសំណួរដែលមានជារចនាសម្ព័ន្ធស្តង់ដារ ដែលបានណែនាំដោយ*សៀវភៅណែនាំមន្ត្រីសម្ភាសន៍* ដែលបានផ្តល់នូវទស្សនៈទានលម្អិត និយមន័យ និងនីតិវិធីដែលត្រូវបានអនុវត្តសម្រាប់ការប្រមូលប្រភេទទិន្នន័យនីមួយៗ។ សេចក្តីព្រាងកម្រងសំណួរ និងសៀវភៅណែនាំត្រូវបានរៀបចំឡើងដោយផ្អែកលើអនុសាសន៍ដែលទទួលបានពីសិក្ខាសាលាស្តីពីអ្នកប្រើប្រាស់-អ្នកផលិតទិន្នន័យ។ កម្រងសំណួរជំរឿននិងសៀវភៅណែនាំត្រូវបានកែលម្អឡើងវិញ និងបានបញ្ចប់ដោយផ្អែកលើលទ្ធផលនៃការធ្វើជំរឿន សាកល្បងជាមួយនិងបទពិសោធ ដែលទទួលបានក្នុងអំឡុងពេលអនុវត្ត។ *សៀវភៅណែនាំមន្ត្រីសម្ភាសន៍* គឺត្រូវបានបន្ថែមដោយការត្រួតពិនិត្យជាសំណុំអំពីភាពស៊ីគ្នានៃទិន្នន័យ ដែលបានអនុវត្តនៅតាមមូលដ្ឋាន ក្នុងដំណាក់កាលការបញ្ចូលទិន្នន័យ និងការកែច្នៃទិន្នន័យឲ្យបានត្រឹមត្រូវនៅក្នុងដំណាក់កាលបន្តបន្ទាប់ទៀត ។

ផែនការផ្សព្វផ្សាយ

មុនពេលការចុះប្រមូលទិន្នន័យបានចាប់ផ្តើម ការឃោសនាផ្សព្វផ្សាយជំរឿនត្រូវបានធ្វើឡើងដើម្បីទទួលបានការគាំទ្រ និងកិច្ចសហការពីគ្រប់ក្រុមគ្រួសារទាំងអស់នៅទូទាំងប្រទេសដែលបានចូលរួមនៅក្នុងសកម្មភាពកសិកម្ម និងមិនបានចូលរួមការងារកសិកម្ម។ ប្រធានភូមិត្រូវបានចូលរួមដើម្បីផ្តល់ព័ត៌មានដល់ប្រជាពលរដ្ឋនៅក្នុងភូមិ។ យុទ្ធនាការឃោសនាបង្កើនការយល់ដឹងត្រូវបានធ្វើតាមរយៈប្រព័ន្ធផ្សព្វផ្សាយនានាដូចជាទូរទស្សន៍និងវិទ្យុ និងការប្រើប្រាស់បដារនិងប័ណ្ណប្រកាស ផ្ទាំងរូបភាព ការបោះពុម្ពនៅលើថង់ អាវយឺត និងមួកត្រូវបានប្រើប្រាស់ក្នុងការធ្វើជំរឿននិងការអង្កេត។ លិខិតប័ណ្ណ និងអត្ថបទនិពន្ធខ្លីៗ ត្រូវបានរៀបចំដោយមានសេចក្តីពន្យល់ដូចជា÷ "តើជំរឿនកសិកម្មនៅកម្ពុជា គឺជាអ្វី?" "តើស្ថាប័នណាមួយដែលទទួលខុសត្រូវធ្វើជំរឿនកសិកម្មនៅក្នុងប្រទេសកម្ពុជា ?" តើជំរឿនកសិកម្មនៅក្នុងប្រទេសកម្ពុជាមានសារៈសំខាន់ដូចម្តេចដែរ ? "ឯកសារជំរឿនកសិកម្មទាំងនេះគឺអាចរកបាននៅ លើគេហទំព័ររបស់វិទ្យាស្ថានជាតិស្ថិតិ នៃក្រសួងផែនការ ។

ការរៀបចំជ្រើសរើសសំណាកគំរូ និងការចុះប្រមូលទិន្នន័យ

ជាទូទៅការជ្រើសរើសសំណាកចាត់ចំណាត់ថ្នាក់ជាពីរដំណាក់កាល ដែលត្រូវបានសម្រាប់ការធ្វើអង្កេត ។ ដំណាក់កាលទីមួយ (FSU) ការជ្រើសរើសភូមិនៅក្នុងឃុំ ។ ដំណាក់កាលទីពីរ (SSU) គឺជ្រើសរើសគ្រួសារដែលកាន់កាប់កសិកម្មខ្នាតតូចនៅក្នុងភូមិជ្រើសរើសសំណាកគំរូ។ ក្នុងដំណាក់កាលទីមួយ គឺជ្រើសរើសឃុំនីមួយៗតាមប្រព័ន្ធសមាមាត្រប្រូបាប៊ីលីទៅនឹងទំហំ - ទំហំចំនួនគ្រួសារកាន់កាប់កសិកម្ម ។ ដំណាក់កាលទីពីរ គឺជ្រើសរើសដោយចៃដន្យពីចំណុច ចាប់ផ្តើមដែលមានលក្ខណៈជាប្រព័ន្ធ ។ ការជ្រើសរើសសំណាកគំរូដំណាក់កាលទីមួយ គឺត្រូវបានអនុវត្តនៅកម្រិតឃុំ ដោយជ្រើសរើសអត្រាសំណាកគំរូ ចំនួន ៥០ភាគរយ តាមវិធីសាស្ត្រស្ថិតិនៅក្នុងកម្រិតនេះ។ គ្រួសារដែល

កាន់កាប់កសិកម្មខ្នាតតូចគឺត្រូវបានជ្រើសរើសអត្រាសំណាកគំរូ ៥ ភាគរយ រៀងរាល់គ្រប់ ២០ គ្រួសារដែលកាន់កាប់កសិកម្មខ្នាតតូច គ្រួសារ ដែលមានដីកសិកម្មខ្នាតតូចមួយនៃការជ្រើសរើសជាគ្រួសារគំរូ (សូមមើលសេចក្តីលម្អិតនៃការរចនាគំរូនិងនីតិវិធីការប៉ាន់ស្មានក្នុងឧបសម្ព័ន្ធទី១) ។ ទិន្នន័យទាំងមូលនៅក្នុងដំណាក់កាលស្នូលនៃជំរឿនកសិកម្មកម្ពុជាឆ្នាំ២០១៣ ត្រូវបានគេប្រមូលបានពី ២,៦ លានគ្រួសារ លើភូមិចំនួន ១៤.០៧៣ ឃុំ ១.៦២១ ស្រុក ១៩៤ និងខេត្ត២៤ ដោយមន្ត្រីសម្ភាសន៍ដែលទទួលបានការបណ្តុះបណ្តាល ដោយបានជ្រើសរើសចេញពីសិស្ស និងនិស្សិតបញ្ចប់ការសិក្សា និងភ្នាក់ងារសុខភាពសត្វភូមិលើមូលដ្ឋាននៃការធ្វើតេស្តជម្រុះ។ បន្តបន្ទាប់ទៀត ទិន្នន័យនេះត្រូវបានអនុញ្ញាតឲ្យបំបែកសម្រាប់ខេត្តត្បូងឃ្មុំដែលជាខេត្តបង្កើតថ្មីមានលេខរៀងទី ២៥ ។

ការចុះប្រតិបត្តិការតាមមូលដ្ឋាន រួមមានទាំងការបណ្តុះបណ្តាលមន្ត្រីសម្ភាសន៍ និងមន្ត្រីត្រួតពិនិត្យ ការប្រមូលទិន្នន័យនិងត្រួតពិនិត្យ ។ បុគ្គលិកថ្នាក់កណ្តាល និង ថ្នាក់មូលដ្ឋានដែលមកពី វិទ្យាស្ថានជាតិស្ថិតិ និងក្រសួងកសិកម្ម រុក្ខាប្រមាញ់ និងនេសាទ និងជួលអ្នកធ្វើការប្រមូលទិន្នន័យចំនួន ៤.០០០នាក់ ដែលបានបណ្តុះបណ្តាលមុនពួកគេធ្វើការប្រមូលទិន្នន័យនិងការត្រួតពិនិត្យ។ ចាប់តាំងការធ្វើជំរឿនកសិកម្មជាតិកម្ពុជា ត្រូវបានបង្កើតជាពីរដំណាក់កាល ដោយធ្វើការបណ្តុះបណ្តាលសម្រាប់ដំណាក់កាលនីមួយៗ។ មានពីរកម្រិតដែលថ្មីនៃការបណ្តុះបណ្តាលទាំងពីរដំណាក់កាលបឋម និងដំណាក់កាលបំពេញបន្ថែមដែលត្រូវបានធ្វើឡើងដោយឡែកពីគ្នា។ ទាំងពីរកម្រិតនៃការបណ្តុះបណ្តាលសម្រាប់ដំណាក់កាលនីមួយៗគឺ (ក)បណ្តុះបណ្តាលគ្រូបង្គោលដែលមានមន្ត្រីមកពីវិទ្យាស្ថានជាតិស្ថិតិ និងក្រសួងកសិកម្ម រុក្ខាប្រមាញ់ និងនេសាទនៅថ្នាក់កណ្តាលជាប្រធាន និងតំណាងខេត្ត (ខ) បណ្តុះបណ្តាមន្ត្រីសម្ភាស៍ និង ក្រុមមន្ត្រីត្រួតពិនិត្យ ។ មន្ត្រីមូលដ្ឋានទាំងអស់នោះរួមបញ្ចូលទាំងមន្ត្រីត្រួតពិនិត្យនៅគ្រប់កម្រិតដែលត្រូវបានបណ្តុះបណ្តាលបន្ថែមយ៉ាងល្អលើមូលដ្ឋានគ្រឹះ និយមន័យ និងនីតិវិធីសម្រាប់ការប្រមូលទិន្នន័យ។

ខណៈដែលទិន្នន័យនៅក្នុងដំណាក់សំខាន់នៃជំរឿនកសិកម្មជាតិកម្ពុជាឆ្នាំ២០១៣ ត្រូវបានប្រមូលលើគ្រួសារចំនួន ២,៦ លានគ្រួសារ ក្នុងដំណាក់កាលបន្ថែម -តម្រូវការពាក់ព័ន្ធជំនាញបន្ថែម និង ការបណ្តុះបណ្តាល-បុគ្គលិកពាក់ព័ន្ធជ្រើសរើសពី និស្សិត និងនិស្សិតបញ្ចប់ការសិក្សា និងយុវជនដែលមានការអប់រំក្នុងស្រុកនៃអ្នកធ្វើការខាងបសុសត្វស្រុក។ នេះជាកម្រងសំណួរភូមិ (ទម្រង់-G) ត្រូវបានគេគ្រប់គ្រង ដើម្បីឱ្យប្រធានភូមិនៅក្នុងភូមិទាំងអស់ក្នុងកំឡុងពេលធ្វើជំរឿននេះ។

ភាពត្រឹមត្រូវនៃលទ្ធផលចុងក្រោយនៃជំរឿនកសិកម្មជាតិកម្ពុជា អាស្រ័យលើគុណភាពល្អនៃការប្រមូលទិន្នន័យពីគ្រួសារដែលត្រូវបានរៀបចំជាបញ្ជី។ បើទោះបីជាយ៉ាងណាការបណ្តុះបណ្តាលត្រូវបានធ្វើបានយ៉ាងល្អ និងដំណើរការទិន្នន័យត្រូវបានបង្កើតដោយមានប្រសិទ្ធិភាព ប្រសិនបើការគ្រប់គ្រងគុណភាពដែលត្រូវបានអនុវត្តក្នុងអំឡុងពេលប្រមូលទិន្នន័យបានគ្រប់គ្រាន់ ហើយទិន្នន័យចុងក្រោយនឹងមានភាពមិនល្អ។ ការត្រួតពិនិត្យ និង បណ្តាញទំនាក់ទំនងនៅក្នុងជំរឿនកសិកម្មជាតិកម្ពុជាមានច្រើនកម្រិតដូចបានរៀបរាប់លម្អិតនៅក្នុង សៀវភៅអ្នកគ្រប់គ្រង ។ ឋានានុក្រម នៃការត្រួតពិនិត្យ និង ទំនាក់ទំនងរួមជាមួយនឹងគោលការណ៍ណែនាំទូលំទូលាយមួយដាច់ដោយឡែកនេះត្រូវបានរៀបចំសម្រាប់ប្រធានសាខាខេត្តជំរឿន (PCSs) និងអ្នកគ្រប់គ្រងក្រុម (TSs) ផ្នែកសំខាន់ៗនៃសកម្មភាពផ្សេងគ្នា និងនីតិវិធី

នៃការត្រួតពិនិត្យគុណភាព ដោយពិនិត្យតាមដានឱ្យបានត្រឹមត្រូវពីការរីកចម្រើននៃការចុះបញ្ជី និងការរៀបចំនៃជំរឿនកសិកម្មជាតិកម្ពុជា និងសម្រាប់ការរកឃើញដំបូងនៃបញ្ហានីមួយៗនៃការប្រមូលទិន្នន័យ។

ការកែច្នៃទិន្នន័យ

នៅពេលដែលទិន្នន័យទាំងមូលសម្រាប់ភូមិមួយដែលត្រូវបានប្រមូលដោយមន្ត្រីសម្ភាសន៍ ពួកគេបានដាក់ជូនកម្រងសំណួរដែលបានបំពេញតារាងសំណួរនោះទៅក្រុមមន្ត្រីត្រួតពិនិត្យតាមលំដាប់ អនុវត្តការត្រួតពិនិត្យលម្អិត និងបានផ្ញើទៅកាន់ស្នាក់ការកណ្តាលខេត្តនៅរៀងរាល់ចុងសប្តាហ៍ ។ មន្ត្រីដែលពាក់ព័ន្ធនៅស្នាក់ការកណ្តាលខេត្តបានត្រួតពិនិត្យតារាងបញ្ជីសំណួរដែលបំពេញហើយម្តងទៀតនិងចុហក្រោយបញ្ជូនទម្រង់ទាំងអស់ទៅស្នាក់ការ កណ្តាលថ្នាក់ជាតិសម្រាប់ការបញ្ចូលទិន្នន័យនិងការបញ្ជាក់ឲ្យត្រឹមត្រូវ។

នៅស្នាក់ការកណ្តាលជំរឿនបញ្ជីសំណួរដែលបានបំពេញដែលបានទទួលលើកដំបូងនៅក្នុងអង្គភាពគ្រប់គ្រងឯកសារដែលជាកន្លែងដែលមានការត្រួតពិនិត្យជាអប្បរមាមួយដែលត្រូវបានធ្វើឡើងនៅក្នុងលក្ខណៈនៃការគ្របដណ្តប់ឱ្យពេញលេញនៃកម្រងសំណួរមុនពេលបញ្ជូនទៅកន្លែងបញ្ចូលទិន្នន័យ និងកែច្នៃបផ្សេងៗ។

ការកែច្នៃទិន្នន័យនិងការគណនានេះត្រូវបានធ្វើដោយប្រើប្រាស់កម្មវិធីកែច្នៃទិន្នន័យ CSPro 5.0។ ភាពត្រឹមត្រូវនៃទិន្នន័យនេះបានចាប់ផ្តើមពីដំណាក់កាលរៀបចំឯកសារ តាមរយៈការបញ្ចូលទិន្នន័យ និងការច្នៃទិន្នន័យជាបន្តបន្ទាប់នៅក្នុងន័យថា កម្មវិធីបញ្ចូលទិន្នន័យត្រូវបានត្រួតពិនិត្យភាពស៊ីសង្វាក់គ្នាដែលមាននៅក្នុងទិន្នន័យ។ ការត្រួតពិនិត្យគឺបានអនុវត្តតាមការពិនិត្យលំអិតដោយដៃ នេះអមដោយការត្រួតពិនិត្យបន្ថែមទៀត ដោយកូនសៀវភៅនៃការវិភាគ ការពិនិត្យដោយបង្ហាញតាមរយៈការប្រាប់ដោយផ្ទាល់ និងចុងក្រោយការកែតម្រូវដោយកុំព្យូទ័រ។

ជំពូកទី ២
ភូមិសាស្ត្រនិងហេដ្ឋារចនាសម្ព័ន្ធនៅប្រទេសកម្ពុជា

ប្រទេសកម្ពុជាមានព្រំប្រទល់ភាគខាងលិចជាប់ប្រទេសថៃ ខាងជើងជាប់ប្រទេសឡាវ និងភាគខាងកើតជាប់ប្រទេសវៀតណាម ហើយបានចែកសណ្ឋានដីជាបួនធំៗ គឺជាតំបន់វាលទំនាប តំបន់បឹងទន្លេសាប តំបន់ឆ្នេរសមុទ្រជាប់ឈូងសមុទ្រថៃ និងតំបន់ភ្នំនិងខ្ពង់រាបខ្ពស់ៗ។ នៅក្នុងតំបន់ទាំងនេះ មានទីតាំងភូមិសាស្ត្រ និងសណ្ឋានដីច្រើនប្រភេទផ្សេងៗគ្នាដែលជាកត្តាសំខាន់ក្នុងការកំណត់ប្រភេទដំណាំសមស្របដែលអាចដាំដុះនៅក្នុងភូមិនៃប្រទេសកម្ពុជា។ ការទាបជាងកម្រិតខេត្តនិងក្រុងនៅក្នុងប្រទេស ត្រូវបានចែកជាបីអង្គភាពរដ្ឋបាល ក្នុងនោះ អង្គភាពរដ្ឋបាលដែលតូចជាងគេត្រូវបានកំណត់ឈ្មោះថា ភូមិ បន្ទាប់មក ឃុំ និងស្រុក។

ប្រទេសកម្ពុជាមានចំនួន ១៤.០៧៣ ភូមិ ត្រូវបានបែងចែកជា ១.៦៣៣ ឃុំ និងបានផ្តុំទៅជា ១៩៤ ស្រុក/ខណ្ឌ។ មេភូមិសរុបចំនួន ១២,៦០៤នាក់ ត្រូវបានសម្ភាសន៍នៅទូទាំងប្រទេសសម្រាប់ជំរឿនកសិកម្មនៅកម្ពុជា ដែលបានគ្របដណ្តប់គ្រប់ ២៥ រាជធានីខេត្ត ប៉ុន្តែត្រូវបានដកចេញនូវ តំបន់ទីប្រជុំជនមួយចំនួននៃរាជធានីភ្នំពេញ ដោយផ្អែកតាមសណ្ឋានដី និងហេរដ្ឋារចនាសម្ព័នភូមិ។

សណ្ឋានដី

តំបន់បឹងទន្លេសាបមានខេត្តចំនួនប្រាំបីរួមមានខេត្ត បន្ទាយមានជ័យ បាត់ដំបង ប៉ៃលិន សៀមរាប ឧត្តរមានជ័យ កំពង់ធំ កំពង់ឆ្នាំង និងពោធិសាត់។ ដោយឡែកខេត្តប៉ៃលិន និងត្តឧត្តរមានជ័យ ជាទីតាំងភូមិសាស្ត្រដែលមានកូនភ្នំ និងខ្ពង់រាប ដែលគ្មានភូមិណាមួយស្ថិតនៅជាប់នឹងតំបន់បឹងនោះទេ។ ទោះយ៉ាងណា ក៏ដោយតាមហេតុផលប្រវត្តិសាស្ត្រ និងរដ្ឋបាលខេត្តទាំងពីរនៅតែត្រូវបានចាត់ទុកថាជាខេត្តដែលស្ថិតនៅជុំវិញតំបន់បឹងទន្លេសាប ដែលពីមុនខេត្តទាំងពីរខាងលើជាផ្នែកមួយនៃខេត្តបាត់ដំបងនិងសៀមរាប។ ប្រមាណ៣០ភាគរយ នៃភូមិនៅក្នុងខេត្តសៀមរាប បាត់ដំបង ពោធិ៍សាត់ និងកំពង់ឆ្នាំងស្ថិតនៅជុំវិញបឹងទន្លេសាប។

តំបន់វាលទំនាបមានខេត្តចំនួនប្រាំពីររួមមានខេត្ត កំពង់ចាម កណ្តាល រាជធានីភ្នំពេញ ព្រៃវែង ស្វាយរៀង តាកែវ និងត្បូងឃ្មុំ។

ខេត្តចំនួនប្រាំមួយទៀត ដែលមានទីតាំងស្ថិតនៅក្នុងតំបន់ខ្ពង់រាបនិងជួរភ្នំដូចជាខេត្ត កំពង់ស្ពឺ ព្រះវិហារ រតនគីរី មណ្ឌលគីរី ក្រចេះ និងស្ទឹងត្រែង។ ប្រមាណ ៩០ភាគរយ នៃភូមិនៅក្នុងខេត្តព្រះវិហារ ប៉ៃលិន និងមណ្ឌលគីរី ហើយរវាង ៦០ភាគរយ និង ៨០ភាគរយ នៃភូមិនៅក្នុងខេត្តឧត្តរមានជ័យ និងស្ទឹងត្រែង ជាខេត្តដែលស្ថិតនៅក្នុងតំបន់ខ្ពង់រាប និងជួរភ្នំ។

តំបន់ឆ្នេរមានខេត្តចំនួនបួនរួមមានខេត្ត កំពត កោះកុង ព្រះសីហនុ និងកែប។ ក្នុងចំណោម ខេត្តទាំងបួននេះ ខេត្តកែបមានភាគរយខ្ពស់ជាងគេ គឺ ៤៤ភាគរយនៃភូមិមានទីតាំងស្ថិតនៅតាមបណ្តោយឆ្នេរសមុទ្រ បន្ទាប់មកមានប្រមាណជាង ៣៩ភាគរយនៃភូមិនៅក្នុងខេត្តកោះកុង និងមាន ២១ភាគរយនៅក្នុងខេត្តព្រះសីហនុ ស្ថិតនៅតំបន់ឆ្នេរ។ ខេត្តកំពតជាខេត្តដែលមានភាគរយទាបជាងគេនៃភូមិស្ថិតនៅតាមឆ្នេរសមុទ្រ។

ប្រភេទដី

ស្ទើរតែ ៥០ភាគរយ នៃភូមិនៅក្នុងប្រទេសកម្ពុជាស្ថិតនៅក្នុងតំបន់ដែលមានប្រភេទដីខ្សាច់ម៉ត់ និងប្រមាណ ១០ ភាគរយមានទីតាំងស្ថិតនៅក្នុងតំបន់មួយដែលមានប្រភេទដីខ្សាច់គ្រើម។ ប្រភេទដីល្បាយខ្សាច់ដែលមានច្រើនគួ ឱ្យកត់សម្គាល់ជាងគេ គឺនៅបណ្តាខេត្តមួយចំនួនដូចជាខេត្ត ស្វាយរៀង កោះកុង សៀមរាប កំពត ព្រៃវែង ឧត្តរមានជ័យ កំពង់ឆ្នាំង ក្រចេះ ព្រះសីហនុ និងពោធិសាត់។ ដោយសារតែខេត្តកែបជាខេត្តដែលនៅជាប់ឆ្នេរសមុទ្រ ដែលមានទាំងប្រភេទដីខ្សាច់ម៉ត់ រួមជាមួយនិងដីខ្សាច់គ្រើម ត្រូវបានរកឃើញប្រមាណ ៧០ភាគរយនៃភូមិ ស្ថិតនៅក្នុងខេត្តនេះ។ ដូចគ្នានេះដែរ ប្រភេទដីខាងលើដែលមានច្រើនជាង ៥០ភាគរយនៃភូមិ ត្រូវបានរកឃើញនៅក្នុងខេត្តកណ្តាល និងភាគខាងជើងនៃខេត្តកំពង់ស្ពឺ ស្ទឹងត្រែង និងខេត្តព្រះវិហារ។ ដីឥដ្ឋដែលសម្បូរជាតិរ៉ែ គឺជាភស្តុតាងមួយដែលបញ្ជាក់ថា ច្រើនជាង ៥០ភាគរយនៃភូមិនៅក្នុងខេត្ត បាត់ដំបង បន្ទាយមានជ័យ ក្រចេះ កែប ព្រះសីហនុ និងប៉ៃលិន។ នៅក្នុងខេត្តរតនគិរី ប្រភេទដីឥដ្ឋត្រូវបានរកឃើញតិចជាង ១៥ភាគរយនៃភូមិទាំងអស់។ ដីល្បាប់ ដីល្បាយខ្សាច់ ដីឥដ្ឋ ជាភស្តុតាងបញ្ជាក់ថា មានភូមិច្រើនជាង ៥០ភាគរយ នៅក្នុងខេត្ត ស្ទឹងត្រែង ព្រះសីហនុ និងកណ្តាល ក៏ដូចជាខេត្តផ្សេងៗទៀតដែរ។

តំបន់ដែលងាយរងគ្រោះ

ប្រទេសកម្ពុជាគឺជាប្រទេសដែលងាយនឹងមានភ្លៀងធ្លាក់ច្រើន គ្រោះទឹកជំនន់ក្នុងរដូវវស្សា និងគ្រោះរាំងស្ងួតនៅរដូវប្រាំង ដែលមានប្រមាណ ៣៩ភាគរយនៃភូមិនៅក្នុងប្រទេសកម្ពុជា ធ្លាប់បានជួបប្រទះគ្រោះទឹកជំនន់ ហើយប្រមាណ ៣៨ភាគរយជួបប្រទះគ្រោះរាំងស្ងួត និងអសន្តិសុខស្បៀង ដែលអាចនឹងប្រឈមមុខកង្វះស្បៀងអាហារ នៅក្នុងប្រាំឆ្នាំមុនពេលធ្វើជំរឿន។

នៅទូទាំងប្រទេសប្រមាណ ២៦ភាគរយនៃភូមិធ្លាប់បានទទួលរងខ្យល់ព្យុះទីហ្វុង ក្នុងរយៈពេលប្រាំឆ្នាំកន្លងមកនេះ ខណៈពេលនោះតំបន់ឆ្នេរនៃខេត្តកែបបង្ហាញតួលេខខ្ពស់ជាងគេ មានប្រមាណ ៨០ភាគរយនៃចំនួនភូមិ បានជួបប្រទះស្ថានភាពបែបនេះ។ ហើយទឹកជំនន់ធ្ងន់ធ្ងរបានប៉ះពាល់ដល់ ៧៥ភាគរយនៃភូមិ នៅក្នុងខេត្តទិសខាងជើងភាគខាងលិចនៃខេត្តបន្ទាយមានជ័យ និងទទួលរងគ្រោះទឹកជំនន់នេះរហូតមកដល់បច្ចុប្បន្ន ជារៀងរាល់ឆ្នាំនៅផ្នែកមួយភាគនៃខេត្តដែលស្ថិតនៅជាប់ព្រំប្រទល់ប្រទេសថៃ។ មានចំនួនខ្ពស់ប្រហែលគ្នានៃភូមិ នៅក្នុងខេត្តកំពង់ធំ គឺ ៧៤ភាគរយ បានទទួលរងគ្រោះទឹកជំនន់ ហើយក្នុងភូមិនៅក្នុងខេត្តក្រចេះ ខេត្តស្ទឹងត្រែង និងខេត្តព្រៃវែង មានប្រមាណ ៥០ភាគរយនៃភូមិ ដែលបានជួបប្រទះគ្រោះទឹកជំនន់នៅក្នុងរយៈពេលប្រាំឆ្នាំមុនធ្វើជំរឿន។ យោងតាមទិន្នន័យបានបង្ហាញថា ភូមិនៅក្នុងខេត្តស្ទឹងត្រែងប្រមាណ ២៥ភាគរយ និងខេត្តក្រចេះ ២១ភាគរយ ដែលបានប្រឈមទៅនឹងគ្រោះបាក់ដី។

គ្រោះរាំងស្ងួតនិងអសន្តិសុខស្បៀងដែលជះឥទ្ធិពលដល់ភូមិជាច្រើនក្នុងកំឡុងពេលប្រាំឆ្នាំដូចគ្នានេះដែរ ជាពិសេសភូមិ ដែលទទួលរងគ្រោះរួមមានខេត្ត បាត់ដំបង ៨៨ភាគរយ ប៉ៃលិន ៦២ភាគរយ ឧត្តរមានជ័យ ៦០ភាគរយ ស្វាយរៀង ៥៩ភាគរយ ព្រៃវែង ៥៨ភាគរយ ក្រចេះ ៥៧ភាគរយ និងពោធិសាត់ ៥៦ភាគរយ។

សកម្មភាពសេដ្ឋកិច្ច

ប្រទេសកម្ពុជាគឺជាប្រទេសមួយនៅតែចាត់ទុកកសិកម្មជាវិស័យអាទិភាព។ ការរីកចម្រើននៃសេដ្ឋកិច្ចត្រូវបានពឹងផ្អែកលើការដាំដុះដំណាំ ការចិញ្ចឹមសត្វ មាន់ទា សត្វសមុទ្រ និងការនេសាទតាមដងទន្លេ ជលផល និងការប្រមូល

ផលិតផលព្រៃឈើ។ នៅតំបន់ដីភ្នំខ្ពស់និងខ្ពង់រាបនៃខេត្តមណ្ឌលគីរី ស្ទឹងត្រែង ព្រះវិហារ ៥០ ភាគរយនៃចំនួនភូមិធ្វើការប្រមូលផលធម្មជាតិពីព្រៃឈើក្នុងស្រុក ។ ប្រមាណជា ៦៦ ភាគរយនៃភូមិនៅក្នុងខេត្តកែប ខេត្តកោះកុង និងខេត្តព្រះសីហនុចូលរួមសកម្មភាពនេសាទសមុទ្រ និងប្រមាណ ៤០ ភាគរយនៃភូមិ នៅខេត្តក្រចេះ ខេត្តសៀមរាប ខេត្តកោះកុង និងខេត្តកំពង់ធំ បានរួមចំណែកនៅក្នុងការធ្វើវារីវប្បកម្មដែលជាទម្រង់ថ្មីមួយនៃសកម្មភាពសេដ្ឋកិច្ចនៅក្នុងតំបន់ទាំងនោះ។ ប្រជាជនសកម្មសេដ្ឋកិច្ចនៅក្នុងភូមិ ក៏បានធ្វើការនៅក្នុងវិស័យឧស្សាហកម្មដទៃទៀត និងការងារក្នុងតំបន់ ដើម្បីរកបានប្រាក់ចំណូលបន្ថែមទៀតនៅពេលដែលចាំបាច់ ជាពិសេសនៅក្នុងតំបន់ជុំវិញរាជធានីភ្នំពេញ ដែលមានអ្នកភូមិចំនួន ៤០ ភាគរយ មានចំណូលពីការងារច្រើនជាងមួយ និងខេត្តកែបដែលមានភូមិច្រើនជាង ៦០ ភាគរយក៏មានចំណូលបន្ថែមពីការឆ្លៀតធ្វើការងារនៅពេលវេលាចាំបាច់ណាមួយដែរ។

ប្រព័ន្ធដំណាំ

ប្រមាណ ៥០ភាគរយនៃភូមិទាំងអស់នៅទូទាំងប្រទេសកម្ពុជា ការដាំដំណាំបានតែមួយដងក្នុងមួយឆ្នាំ ហើយជាតួលេខបានកើនឡើងរហូតដល់ ៨០ភាគរយភូមិនៅក្នុងតំបន់ ខេត្តឧត្តរមានជ័យ ត្បូងឃ្មុំ និងរាជធានីភ្នំពេញ។ តាមបណ្ដាខេត្តដែលជាកន្លែងអាចដាំដំណាំបានពីរដងក្នុងមួយឆ្នាំរួមមានខេត្ត ប៉ៃលិន កែប តាកែវ កំពង់ចាម កំពត ព្រៃវែង កណ្ដាល ពោធិសាត់ បាត់ដំបង និងកំពង់ធំ ដែលបានប្រមាណ ៩០ភាគរយនៃភូមិជារៀងរាល់ឆ្នាំ។

គ្រឿងយន្តកសិកម្ម ប្រព័ន្ធធារាសាស្ត្រកែច្នៃ និងហេដ្ឋារចនាសម្ព័ន្ធជនបទ

លទ្ធភាពរកបាននៃឧបករណ៍កសិកម្មការកែច្នៃនិងកន្លែងជាផ្នែកសំខាន់មួយ នៃវដ្តផលិតកម្មសម្រាប់គ្រួសារនៅជនបទជាពិសេសជនក្រីក្រពឹងផ្អែកលើវិស័យកសិកម្មជលផល និងផលិតផលព្រៃឈើ។ ហើយកសិករនិងអ្នកច្រូត ឬអ្នកបោកបែន។ល។ ជាទូទៅកសិករទាំងនោះ ភាគច្រើនបំផុតបានប្រើប្រាស់ឧបករណ៍ សម្រាប់គ្រួសារនៅជនបទនាពេលបច្ចុប្បន្នរោងម៉ាស៊ីនកិនស្រូវ គឺជាគ្រឿងប្រដាប់ប្រដារជួយសម្រួលដល់ការប្រើប្រាស់សំខាន់បំផុតក្នុងគ្រួសាររបស់ពួកគេផងដែរ។ នៅចន្លោះរវាង ៦០ និង ៨០ ភាគរយនៃភូមិបានរាយការណ៍ថា ម៉ាស៊ីនបោកស្រូវ ម៉ាស៊ីនច្រូតស្រូវ និងរោងម៉ាស៊ីនកិនស្រូវ ដែលជាធាតុសំខាន់បំផុត នៅក្នុងការកែច្នៃនៃផលិតផលកសិកម្ម។ ទោះយ៉ាងណាក៏ដោយ ត្រូវបានគេរកឃើញថា មានម៉ាស៊ីនកិនស្រូវច្រើនជាងម៉ាស៊ីនបោក និងម៉ាស៊ីនច្រូត ដែលអាចប្រើបានប្រមាណ ៨០ ភាគរយនៃភូមិ។

ទំហំនៃប្រព័ន្ធធារាសាស្ត្របានផ្ដល់ទឹកក្នុងការធ្វើកសិកម្ម ហើយផ្សេងទៀតស្រោចស្រពដោយភ្លៀងសម្រាប់ជុំវិញផលិតកម្មដំណាំកសិកម្ម ឬវាលស្មៅមាននៅត្រឹមតែ ២០ភាគរយនៃភូមិនៅទូទាំងប្រទេស និងភូមិមួយចំនួន នៅក្នុងតំបន់ដាច់ស្រយាលនៃខេត្ត ប៉ៃលិន ព្រះវិហារ រតនគិរី និងស្ទឹងត្រែង មិនមានប្រព័ន្ធស្រោចស្រពនោះឡើយ។ នៅថ្នាក់មូលដ្ឋានភាគច្រើន ប្រព័ន្ធធារាសាស្ត្រជាដំណើរការបានផ្លាស់ប្ដូរពីប្រភពមួយសម្រាប់ការដាំដំណាំកសិកម្មផងដែរ។ ប្រភពទឹកទាំងនោះ ធម្មតាជាប្រភពចែកចាយទឹកក្នុងការផ្គត់ផ្គង់ជីវភាពរស់នៅ និងហេដ្ឋារចនាសម្ព័ន្ធដូចជា ប្រឡាយបូមទឹក ប្រព័ន្ធទឹក ឬប្រព័ន្ធបង្ហូរទឹកធ្វើមូលដ្ឋានីយកម្មបាន។ ការរួមបញ្ចូលទឹកដោយធ្វើហត្ថកម្មដំណាំ ដែលប្រើធុង កំប៉ុងទឹក ឬឧបករណ៍ផ្សេងទៀត។

ហេដ្ឋារចនាសម្ព័ន្ធនៅតំបន់ជនបទដូចជា ប្រព័ន្ធប្រឡាយទឹក ការដឹកជញ្ជូន ការអប់រំ ការទំនាក់ទំនង និងគ្រឹះស្ថានសុខាភិបាល គឺជាតម្រូវការដោយផ្ទាល់និងដោយប្រយោល ដោយសហគមន៍កសិកម្ម ដើម្បីអនុវត្តសកម្មភាពរបស់ពួក

គេ។ ជាទូទៅម៉ូតូ គឺជាមធ្យោបាយនៃការដឹកជញ្ជូននៅតាមតំបន់ជនបទ។ ម៉ូតូសន្ទោងត្រូវបានស្គាល់ថាជា "តុកតុក" ហើយម៉ូតូសណ្តោងឈើត្រូវបានស្គាល់នៅក្នុងស្រុកជា "រឺម៉ក" តែងតែមានវត្តមាននៅក្នុងប្រមាណ ២៥ភាគរយនៃភូមិនានា ហើយក៏ជាមធ្យោបាយដ៏សំខាន់នៃការដឹកជញ្ជូនផលិតផលកសិកម្មពីកសិដ្ឋានឆ្ពោះទៅកាន់ទីផ្សារ អ្នកប្រើប្រាស់ និងនៅកន្លែងផ្សេង។ ម៉ូតូសន្ទោងត្រូវបានរកឃើញជាទូទៅច្រើនបំផុត នៅក្នុងតំបន់ជុំវិញរាជធានីភ្នំពេញ ៧៩ភាគរយនៃភូមិខេត្តកែបមានប្រមាណ ៦១ភាគរយ និងខេត្តកណ្តាល ៥៨ភាគរយ។ រឺម៉កមានវត្តមានយ៉ាងទូលំទូលាយនៅក្នុងភូមិនៅខេត្ត កែបមាន ៧៨ភាគរយ កំពតមាន ៤៦ភាគរយ រាជធានីភ្នំពេញមាន ៤៦ភាគរយ កណ្តាលមាន ៤៣ភាគរយ និងព្រះសីហនុមាន ៤៣ភាគរយ។ ជាទូទៅខេត្តដែលស្ថិតនៅតាមឆ្នេរសមុទ្រនិងតាមដងទន្លេ មានទូកគឺជាមធ្យោបាយនៃការដឹកជញ្ជូនភូមិទៅភូមិមួយទៀត ប្រមាណ ៨០ភាគរយ នៅក្នុងខេត្តខេត្តកោះកុង ដែលប្រើប្រាស់ទូកមធ្យោបាយដឹកជញ្ជូន ហើយខេត្តមួយចំនួនដូចជា ក្រចេះមាន ៥៩ភាគរយ ព្រះសីហនុមាន ៥៩ភាគរយ ស្ទឹងត្រែងមាន ៥៨ភាគរយ និងកែបមានតែ ៥០ភាគរយប៉ុណ្ណោះ។ ហើយក្រៅពីមធ្យោបាយដឹកជញ្ជូនខាងលើការរួមមានរថយន្ត (ជាកម្មសិទ្ធិឬជួល)។

ការទំនាក់ទំនង

ទូរស័ព្ទដៃត្រូវបានគេប្រើប្រាស់ប្រមាណ ៧៧ភាគរយនៃភូមិនៅទូទាំងប្រទេស។ យ៉ាងហោចណាស់មានចំនួនអ្នកប្រើប្រាស់ទូរស័ព្ទដៃត្រូវបានរកឃើញនៅក្នុងខេត្តបាត់ដំបង មានចំនួនប្រមាណ ៣៨ភាគរយនៃភូមិពីការប្រើប្រាស់ទូរស័ព្ទដៃ។ បណ្តាញទូរស័ព្ទអចល័តត្រូវបានគេប្រើជាមធ្យោបាយនៃការទំនាក់ទំនង ប្រមាណជាង ១៣ភាគរយនៃភូមិនៅទូទាំងប្រទេស។ របាយករណ៍បានបង្ហាញថា ភូមិនានាក្នុងខេត្តកំពង់ចាមនិងខេត្តត្បូងឃ្មុំ អត្រានៃការប្រើប្រាស់បណ្តាញទូរស័ព្ទអចល័តខ្ពស់បំផុត ខណៈពេលដែលខេត្តក្រចេះមានការប្រើប្រាស់តិចតួច ស្មើនឹង ២ភាគរយនៃទូរស័ព្ទក្នុងភូមិ ជាលក្ខណៈប្រពៃណី។ ចំពោះបណ្តាញនិងការប្រើប្រាស់អ៊ីនធឺណិតនៅក្នុងភូមិមានចំនួន ៥ ភាគរយប៉ុណ្ណោះនៅទូទាំងប្រទេស ហើយការប្រើប្រាស់ប្រព័ន្ធអ៊ីនធឺណែតនៅចន្លោះពី ១១ ភាគរយ ទៅ ១៩ ភាគរយនៃភូមិនៅក្នុងដូចជាខេត្តកណ្តាល មណ្ឌលគិរី ប៉ៃលិន និងកែប។ ហើយប្រមាណតែ ២ ភាគរយនៃភូមិនៅទូទាំងប្រទេសកម្ពុជា ដែលបានប្រើសេវាកម្មប្រៃសណីយ៍ជាមធ្យោបាយនៃការទំនាក់ទំនង។

សុខភាពនិងអប់រំបរិក្ខារ

ភូមិមួយចំនួនដែលមានមណ្ឌលសុខភាពបានបង្ហាញថា កង្វះខាតសម្ភារៈបរិក្ខារពេទ្យនៅទូទាំងប្រទេស និងជាចំណុចចាប់អារម្មណ៍ក្នុងតំបន់មួយចំនួនរបស់ពួកគេ។ យោងលើចំនួនសរុបនៃភូមិដែលបានឆ្លើយតប ការរាយការណ៍ថា ១៣ភាគរយ ជាមណ្ឌលសុខភាព ៨ ភាគរយ ជាគ្លីនីកសុខភាព និងប្រមាណ ៣ ភាគរយជាមន្ទីរពេទ្យ។ ក្នុងភូមិនានានៃខេត្តដូចជា កែប មណ្ឌលគិរី និងនៅក្នុងតំបន់ជុំវិញរាជធានីភ្នំពេញមានចំនួនសមាមាត្រខ្ពស់បំផុត ដែលបង្ហាញពីវត្តមានរបស់មណ្ឌលសុខភាពនេះ។ គ្រឹះស្ថានអប់រំសុខភាពត្រូវបានគេឃើញមានវត្តមានប្រមាណ ៦៧ ភាគរយនៃភូមិទូទាំងប្រទេស។

ក្រាហ្វិក២.១ ភូមិដែលរាយការណ៍ថាមានប្រភេទនៃសាលារៀន និងស្ថាប័នអប់រំផ្សេងទៀត

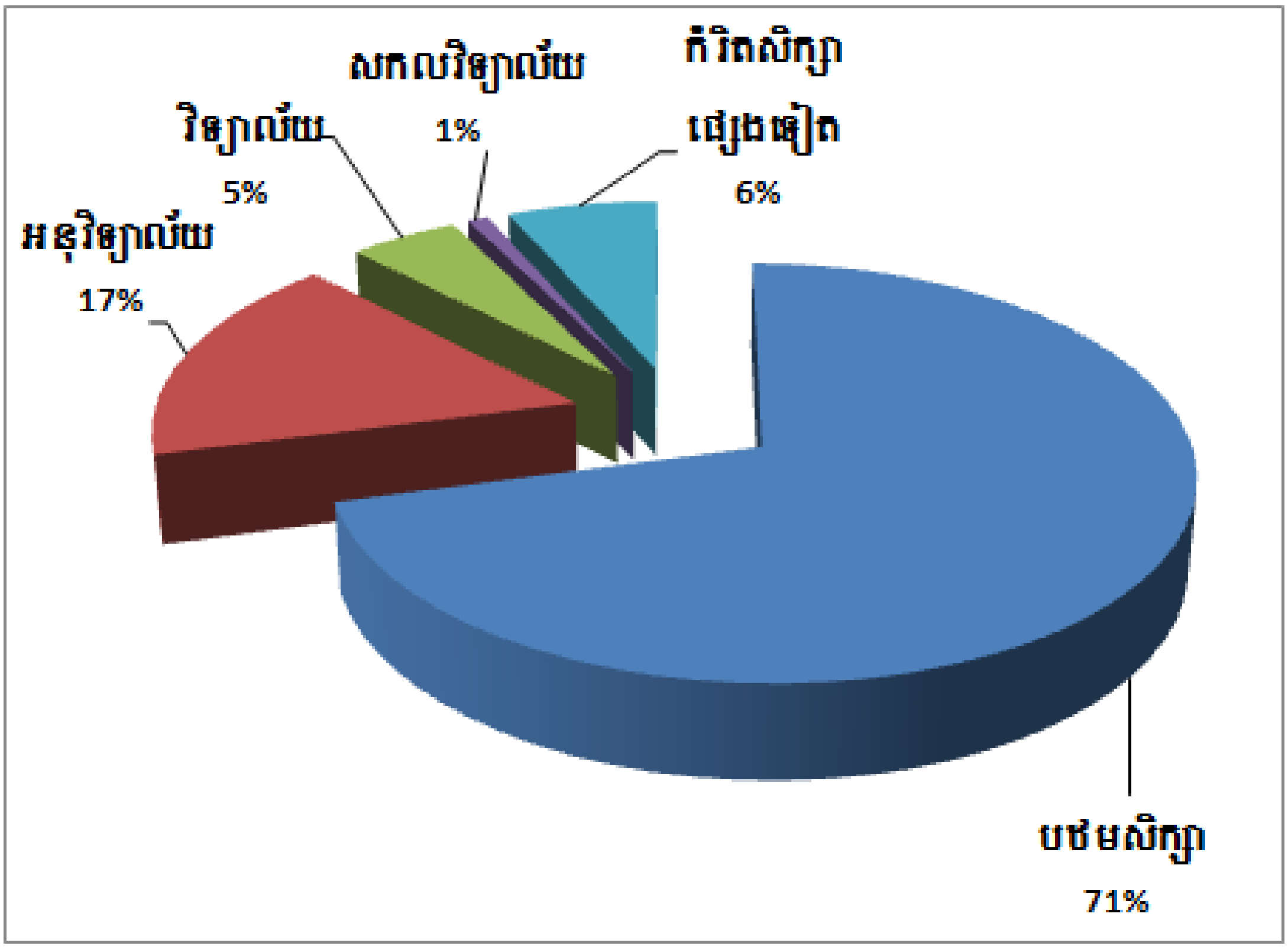

ប្រភព÷ វិទ្យាស្ថានជាតិស្ថិតិ ជំរឿនកសិកម្មនៅកម្ពុជាឆ្នាំ២០១៣

មានប្រភេទសាលារៀនខុសៗគ្នាៗចំនួន 9.338 ស្ថិតនៅក្នុងភូមិចំនួន 9.506 នៅទូទាំងប្រទេស ។ ក្នុងចំណោមសាលារៀនទាំង 9.338 របស់រាជរដ្ឋាភិបាលនៅទូទាំងប្រទេសនោះ 6.583 ជាសាលារៀនបឋមសិក្សា (ស្ថិតនៅក្នុង 70% នៃភូមិទាំងអស់) 1.601 ជាសាលារៀនកម្រិតកណ្តាល (ស្ថិតនៅក្នុង 17%នៃភូមិទាំងអស់) 445 ជាសាលារៀនថ្នាក់កម្រិតខ្ពស់ (ស្ថិតនៅក្នុង 5% នៃភូមិទាំងអស់) ហើយ 118 ជាសាលារៀនកម្រិតវិទ្យាល័យ ឬ សាកលវិទ្យាល័យស្ថិតនៅក្នុង 1% នៃភូមិទាំងអស់ ។ លើសពីនោះក៏មានប្រភេទសាលារៀនផ្សេងៗទៀតចំនួន 626 ផងដែរ ដែលស្ថិតនៅក្នុងទូទាំងប្រទេស ។

នៅតាមបណ្តាខេត្ត ខេត្តបាត់ដំបងមានចំនួនសាលាបឋមសិក្សាច្រើនជាងគេបំផុតគឺ 785 សាលារៀន បន្ទាប់មកខេត្តព្រៃវែងមានចំនួន 560 សាលារៀន ខេត្តកំពង់ធំ 501 សាលារៀន ។ រីឯខេត្តផ្សេងៗទៀត មានសាលាកម្រិតបឋមសិក្សាចំនួន ចន្លោះពី 100 សាលារៀនទៅតិចជាង 500 សាលារៀន។ បណ្តាខេត្តដែលមានប្រជាជនតិចដូចជាខេត្តកោះកុង ព្រះសីហនុ មណ្ឌលគីរី ប៉ៃលិន និងកែប មានសាលាបឋមសិក្សាតិចជាង 100 សាលា ។ មានសាលាកម្រិតថ្នាក់កណ្តាលច្រើនជាង 100 សាលារៀនស្ថិតនៅតាមបណ្តាខេត្តដូចជា បាត់ដំបង កំពង់ចាម កំពង់ធំ កំពតកណ្តាល ព្រៃវែង និង សៀមរាប ហើយមានសាលារៀនថ្នាក់វិទ្យាល័យ ចំនួនតិចតួចស្ថិតនៅតាមបណ្តាខេត្តដែលមានប្រជាជនច្រើនដូចជា ខេត្តកំពង់ចាម កណ្តាល និងសៀមរាប ។ សាលារៀនថ្នាក់វិទ្យាល័យ និងសាកលវិទ្យាល័យព្រមទាំងកម្រិតខ្ពស់ជាង និងមជ្ឈមណ្ឌលអប់រំដទៃទៀត ភាគច្រើនស្ថិតនៅក្នុងតំបន់ទីប្រជុំជន ដូចជារាជធានីភ្នំពេញ និងខេត្តសៀមរាប។

ប្រភពទឹក

ទឹកដែលប្រជាជនអាចទទួលទានបាន មកពីប្រភពទឹកធម្មជាតិនិងអ្នកផលិតទឹកបរិសុទ្ធ និងកែច្នៃទឹកស្អាត។ ប្រភពទឹកធម្មជាតិរួមមាន: បំពង់បង្ហូរទឹកស្អាត បំពង់ឬអណ្តូងទឹក អណ្តូងទឹកការពារ អណ្តូងទឹកមិនមាន

ការការពារ ទឹកបានដោយផ្ទាល់ពី ទន្លេ ស្រះ ព្រែក ស្ទឹង និងទឹកភ្លៀងដែលប្រមូលផ្ដុំនៅក្នុងអាងស្ដុកទឹក។ តាមរបាយការណ៍បង្ហាញថាប៉ែតសិបភាគរយនៃភូមិបានប្រើប្រាស់ប្រព័ន្ធទឹកតាមបំពង់ និងអណ្ដូងទឹក ខណៈដែល ៥៥ភាគរយនៃភូមិបានប្រើប្រាស់ប្រព័ន្ធទឹកទន្លេ ស្រះ ព្រែក ស្ទឹង។ ហើយ ៨០ ភាគរយនៃភូមិបានប្រើប្រាស់ទឹកភ្លៀងផងដែរ។ ទឹកបរិសុទ្ធត្រូវបានទិញយកទៅប្រើប្រាស់មានចំនួន ៤៧ភាគរយនៃភូមិទាំងអស់ទូទាំងប្រទេស។

ការចូលទៅកាន់ផ្លូវជាតិ

ចំនួនភូមិនៅជិតផ្លូវជាតិបំផុតប្រមាណជា ៣៥ភាគរយនៃភូមិទាំងអស់នៅក្នុងប្រទេសកម្ពុជា ដែលបានរាយការណ៍ ហើយចំនួនភូមិដែលមានចម្ងាយពីផ្លូវជាតិបួនគីឡូម៉ែត្រប្រមាណ ៥៣ ភាគរយ។ ក្នុងនោះ ខេត្តចំនួនប្រាំដូចជាខេត្ត ប៉ៃលិន កែប ព្រះសីហនុ កណ្ដាល និងរាជធានីភ្នំពេញ ដែលមានច្រើនជាង ៥០ ភាគរយនៅក្នុងភូមិរបស់ពួកគេដែលអាចធ្វើដំណើរទៅកាន់ផ្លូវជាតិ។ ម្យ៉ាងទៀតចំនួនភូមិដែលមានចម្ងាយ ១០គីឡូម៉ែត្រ ឬច្រើនជាងដែលនៅជិតផ្លូវជាតិបំផុតមានប្រមាណ ៣០ ភាគរយ។ ទីផ្សារដែលអាចរកបានមានចំនួន ១៣ភាគរយ នៃភូមិទូទាំងប្រទេសកម្ពុជា។

ក្រាហ្វិក២.២ ភាគរយដែលរាយការណ៍ចម្ងាយពីភូមិ ទៅផ្លូវជាតិនៅជិតបំផុត

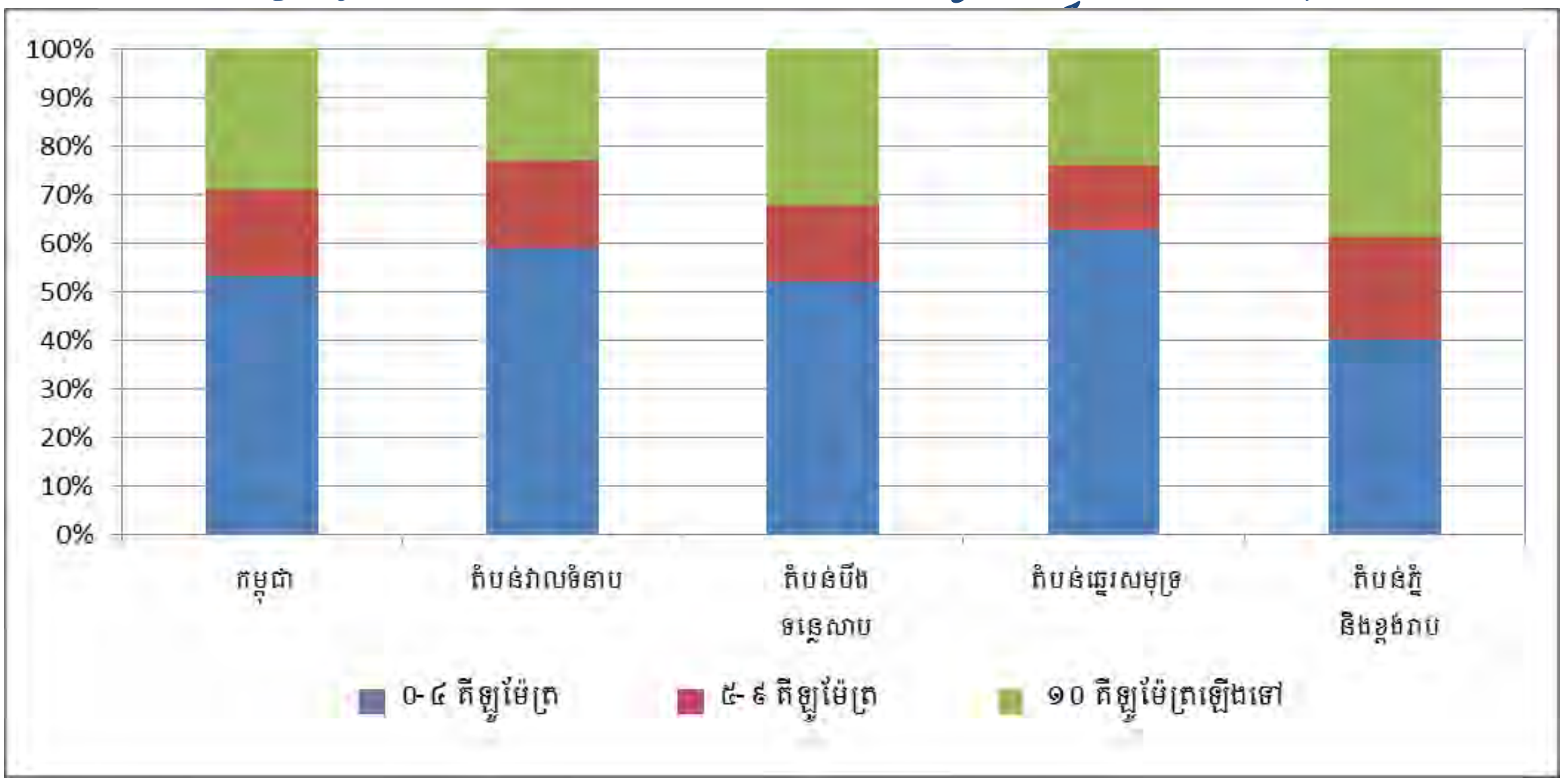

ប្រភព÷ វិទ្យាស្ថានជាតិស្ថិតិ ជំរឿនកសិកម្មនៅកម្ពុជាឆ្នាំ២០១៣

អង្គការសហគមន៍

អង្គការសមាគមនិងសហករណ៍ដែលតំណាងឱ្យផលប្រយោជន៍ក្នុងតំបន់នៅក្នុងភូមិដូចជាកសិករ អ្នកនេសាទបង្កាត់ពូជសត្វចិញ្ចឹម និងអ្នកចិញ្ចឹមផ្សេងទៀត អង្គការជាស្ត្រីជាច្រើននៅកម្ពុជា ត្រូវបានអ្នកនៅក្នុងភូមិភាគច្រើដែលមាន ៣៤ ភាគរយ នៅក្នុងភូមិបានរាយការណ៍ពីវត្តមានរបស់អង្គការនោះ។ ខេត្តបាត់ដំបងមានចំនួនច្រើនជាងគេបំផុតនៃភូមិ ៩៩ ភាគរយ ដែលបានរាយការណ៍ពីវត្តមាននៃអង្គការស្ត្រី នៅខណៈពេលដែលខេត្តកែបមានតែចំនួន ១១ភាគរយនៃភូមិរាយការណ៍ពីអង្គការដូចគ្នា។ នៅក្នុងខេត្តកែបសមាគមន៍ ដែលតំណាងឱ្យអ្នកនេសាទបច្ចុប្បន្នមានចំនួន ៣៣ភាគរយនៅក្នុងភូមិ។ សហករណ៍ផ្លូវការត្រូវបានរាយការណ៍មានចំនួនតែ៣ភាគរយប៉ុណ្ណោះនៃភូមិនៅទូទាំងប្រទេស។

ជំពូកទី៣
ការកាន់កាប់កសិកម្ម និងការកាន់កាប់ដី

ជំរឿនកសិកម្មនៅប្រទេសកម្ពុជាបានឱ្យអត្ថន័យនៃការកាន់កាប់កសិកម្មថា គឺជាអង្គភាពសេដ្ឋកិច្ចស្ថិតក្រោមការគ្រប់គ្រងមួយដែលយ៉ាងហោចណាស់មានមួយក្នុងចំណោមចារិកលក្ខណៈដូចខាងក្រោម÷ មានទំហំផ្ទៃដីយ៉ាងតិច ៣០០ ម៉ែត្រការ៉េ (ឬ ០,០៣ ហិកតា) ដែលបានប្រើប្រាស់ផ្ទៃដីទាំងស្រុង ឬក៏មួយផ្នែកណាមួយសម្រាប់ផលិតកម្មកសិកម្ម និង/ឬ យ៉ាងតិចមានបសុសត្វប្រភេទធំចំនួន២ និង/ឬយ៉ាងតិចមានបសុសត្វប្រភេទតូចចំនួន៣ និង/ឬយ៉ាងតិចមានបសុបក្សីចំនួន ២៥។ ការកាន់កាប់កសិកម្មទាំងនេះ អាចមានតែការដាំដំណាំ ឬអាចមានតែការចិញ្ចឹមបសុសត្វ ឬអាចមានតែការចិញ្ចឹមបសុបក្សី។ លើសពីនេះទៅទៀតក៏អាចមានការកាន់កាប់រួមបញ្ចូលគ្នាទាំងការដាំដំណាំ និងបសុសត្វប្រភេទធំ ឬបសុសត្វប្រភេទតូច ឬបសុបក្សី។ ការកាន់កាប់កសិកម្មនៅក្នុងប្រទេសកម្ពុជាត្រូវបានចែកចេញជាពីរប្រភេទធំៗ គឺការកាន់កាប់កសិកម្មគ្រួសារ និងការកាន់កាបកសិកម្មគតិយុត្តិ។ សហគ្រាសកសិកម្មគតិយុត្តិ គឺជាសហគ្រាសកសិកម្ម ដែលបានគ្រប់គ្រងដោយរដ្ឋ ឬឯកជន មានដូចជា សហករណ៍ ដៃគូសហករណ៍ ស្ថាប័នឯកជន ស្ថាប័នរដ្ឋជាដើម។

គ្រួសារកាន់កាប់កសិកម្ម

លំនៅដ្ឋានរបស់គ្រួសារដែលកាន់កាប់កសិកម្មត្រូវបានគេដឹងថា មានផ្ទៃដីនៅជុំវិញបរិវេណលំនៅដ្ឋានជាចម្បង។ សកម្មភាពនៃការកាន់កាប់របស់គ្រួសារកសិកម្មនៅកម្ពុជានេះ ត្រូវបានចែកចេញជាបីប្រភេទ÷ ក). សកម្មភាពកសិកម្មនៅក្នុងបរិវេណជុំវិញលំនៅដ្ឋានតែប៉ុណ្ណោះ ខ). សកម្មភាពកសិកម្មនៅលើដីដែលបានចែកដាច់ដោយឡែក ពីបរិវេណជុំវិញលំនៅដ្ឋាន គ). សកម្មភាពកសិកម្មនៅក្នុងបរិវេណជុំវិញលំនៅដ្ឋានរួមជាមួយនឹងការធ្វើកសិកម្មនៅលើដីដាច់ដោយឡែក។

គ្រួសារដែលកាន់កាប់កសិកម្មត្រូវបានរាយការថាមានប្រហែល ១,៨៨លានគ្រួសារ ដែលមានដីកសិកម្មដាច់ដោយឡែកពីបរិវេណជុំវិញលំនៅដ្ឋានរបស់ពួកគាត់ ក្នុងនោះផ្ទៃដីសរុបចំនួន ៣,០៧លានហិកតា ត្រូវបានប្រើប្រាស់សម្រាប់ដាំដំណាំ។ ៩០,៥ភាគរយ នៃ ១,៨៨លានគ្រួសារកាន់កាប់កសិកម្ម ស្មើនឹង ១,៦៨លានការកាន់កាប់បានធ្វើសកម្មភាពកសិកម្មនៅលើដីជុំវិញបរិវេណលំនៅដ្ឋានរបស់ពួកគាត់ផងដែរ ក្នុងទំហំផ្ទៃដីសរុប ០,២លានហិកតា ដូច្នេះការកើនឡើងទំហំផ្ទៃដីសរុបរបស់គ្រួសារកាន់កាប់កសិកម្ម ចំពោះអ្នកកាន់កាប់កសិកម្មមានដីកសិកម្មដាច់ដោយឡែកទាំងនោះ មានផ្ទៃដីរហូតដល់ ៣,២៧លានហិកតា។

លើសពីនេះគ្រួសារកាន់កាប់កសិកម្មចំនួន២៥៣.៤៣៧គ្រួសារ បានធ្វើសកម្មភាពកសិកម្មនៅតែលើដីបរិវេណជុំវិញលំនៅដ្ឋានតែប៉ុណ្ណោះ ផ្ទៃដីដែលបានប្រើប្រាស់កសិកម្មទាំងនេះសរុបមាន ៣៧.៤៣៧ហិកតា។ មានន័យថាគ្រួសារកាន់កាប់កសិកម្មទាំងនេះគ្មាន ដីកសិកម្មដាច់ដោយឡែកទេ។

ដូច្នេះចំនួនគ្រួសារកាន់កាប់កសិកម្ម (មាននិងគ្មានដីកសិកម្មដាច់ដោយឡែក) នៅទូទាំងប្រទេសរួមមានចំនួន ២.១២៩.១៤៩គ្រួសារ ដែលមានទំហំផ្ទៃដីសរុបចំនួន ៣.៣០៤.៧៣៨ ហិកតា។

តារាង២.១ ចំនួន និងភាគរយនៃគ្រួសារកាន់កាប់កសិកម្ម

វាយឈ្មោះទិន្នន័យ	**ចំនួន**	**ផ្ទៃដីគិតជាហិកតា**
គ្រួសារកាន់កាប់កសិកម្មសរុប	2,129,149	3,304,738
ការកាន់កាប់ដែលបានចែកដីកសិកម្ម និងដីបរិវេណជុំវិញលំនៅដ្ឋាន	1,875,712	3,267,302
ការកាន់កាប់ដែលបានធ្វើកសិកម្មនៅតែបរិវេណជុំវិញលំនៅដ្ឋានប៉ុណ្ណោះ	253,437	37,437

ប្រភព÷ វិទ្យាស្ថានជាតិស្ថិតិ ជំរឿនកសិកម្មនៅកម្ពុជាឆ្នាំ២០១៣

ទំហំនៃ ការកាន់កាប់កសិកម្ម

ចំនួន ១.៨៨លាន នៃការកាន់កាប់គ្រួសារ បានរាយការណ៍ថាមានដីកសិកម្មដោយឡែកពីគ្នា និងមានប្រហែល ៤៧ភាគរយ ដែលមានទំហំផ្ទៃដីតិចជាង ១ហិកតា ។ ៤៥ភាគរយមានទំហំផ្ទៃដីចន្លោះពី ១ហិកតា ទៅ ៣,៩៩ហិកតា។ ដូច្នេះ ៩០ភាគរយនៃការកាន់កាប់គ្រួសារកសិកម្មនៅកម្ពុជា មានការចែកដីកសិកម្មដោយឡែក ហើយបានធ្វើសកម្មភាពកសិកម្មរបស់ពួកគេមានផ្ទៃដីតិចជាង ៤ហិកតា។ មានចំនួនភាគរយតិចតួចណាស់ (១,២១ភាគរយ) នៃការកាន់កាប់គ្រួសារកសិកម្មដែលបានរាយការណ៍ថាមានទំហំផ្ទៃដី ១០ហិកតា និងច្រើនជាង។

ក្រាហ្វិក៣.១ ភាគរយនៃការកាន់កាប់កសិកម្មចែកដីកសិកម្មដោយឡែក ចែកតាមទំហំនៃការកាន់កាប់

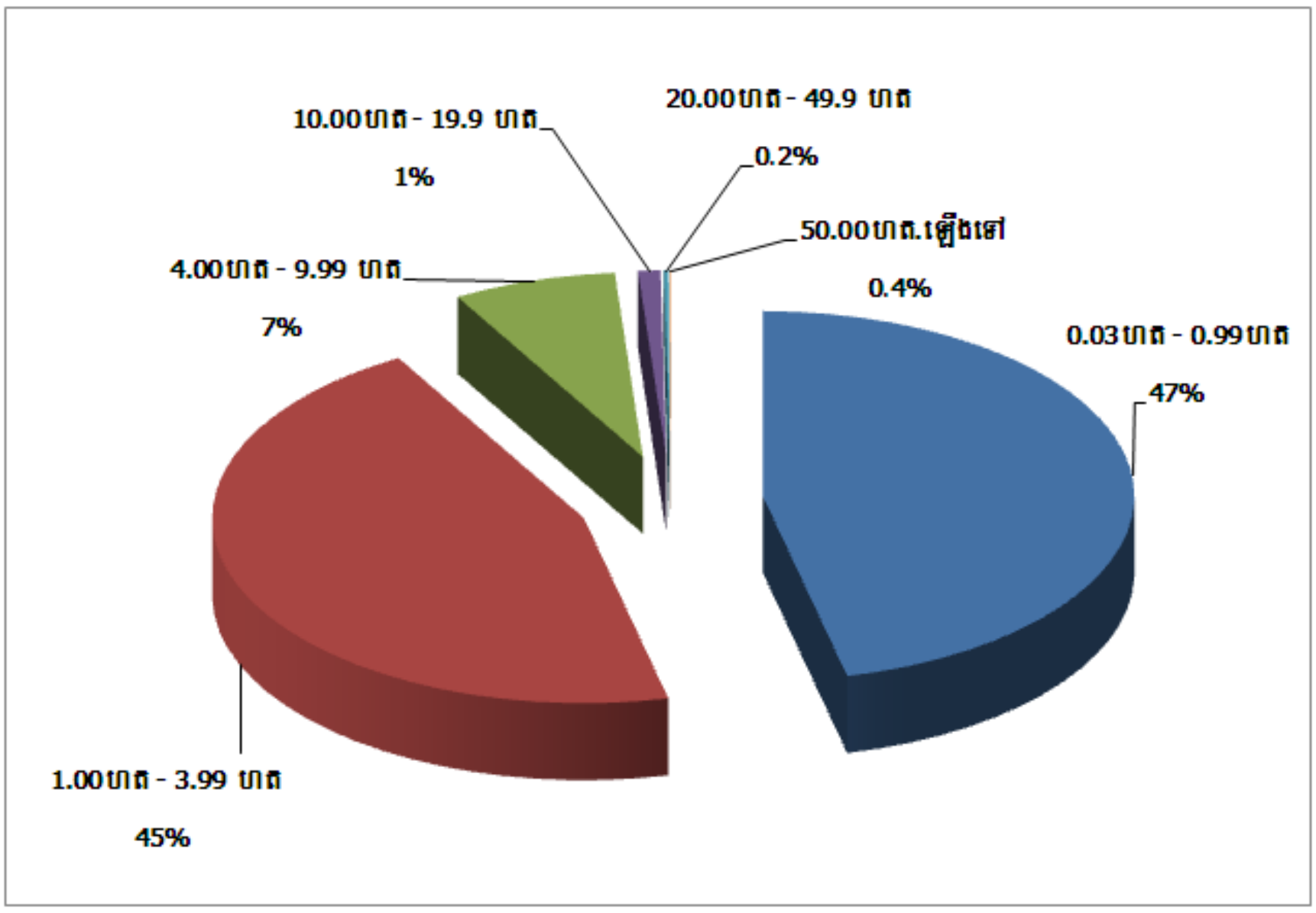

ប្រភព÷ វិទ្យាស្ថានជាតិស្ថិតិ ជំរឿនកសិកម្មនៅកម្ពុជាឆ្នាំ២០១៣

មានចំនួនច្រើនជាងគេនៃគ្រួសារកសិកម្មដែលមានដីកសិកម្មដាច់ដោយឡែកបានគេរាយការណ៍នៅតំបន់វាលទំនាប មានរហូតដល់ទៅ ៤៦ភាគរយនៃគ្រួសារកាន់កាប់កសិកម្មសរុបនៅទូទាំងប្រទេសក្នុងនោះមានដូចជា÷ ខេត្តព្រៃវែង (១១ ភាគរយ ឬ ២០០ ០០០ ការកាន់កាប់កសិកម្ម) ខេត្តតាកែវ (១៧០ ០០០ ការកាន់កាប់កសិកម្ម) និងខេត្តកំពង់ចាម (១៣០ ០០០ ការកាន់កាប់កសិកម្ម) បាននាំមុខខ្ពស់ជាងគេ នៅខេត្តចំនួនបីក្នុងតំបន់វាលទំនាបមានចំនួនគ្រួសារបានការបែងចែកដីកសិកម្មដាច់ដោយឡែក។

ក្រាហ្វិក៣.២ ផ្ទៃដីមធ្យមក្នុងមួយការកាន់កាប់កសិកម្មចែកតាមខេត្ត

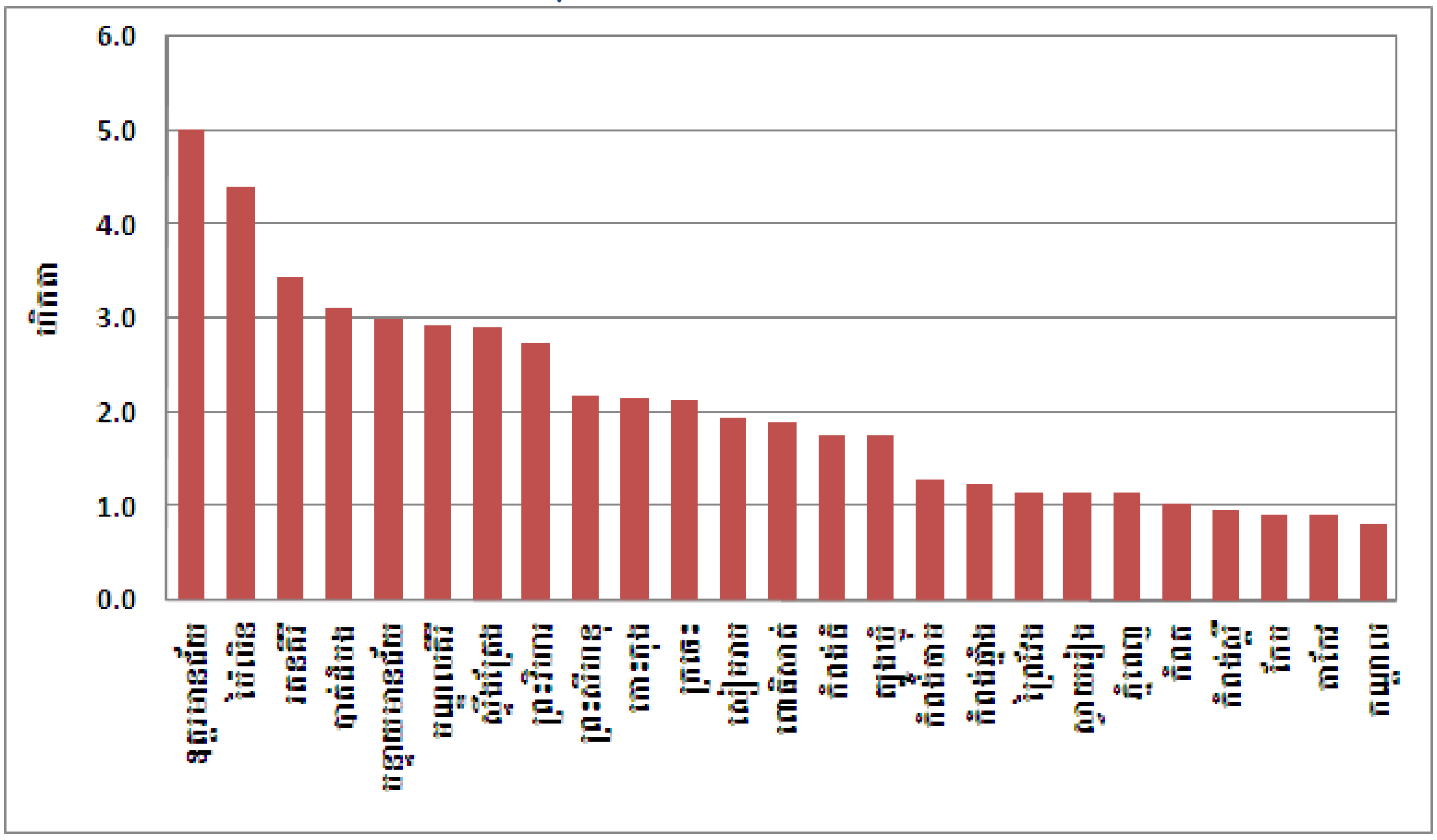

ប្រភព÷ វិទ្យាស្ថានជាតិស្ថិតិ ជំរឿនកសិកម្មនៅកម្ពុជាឆ្នាំ២០១៣

នៅគ្រប់តំបន់ទូទាំងប្រទេស តំបន់វាលទំនាបបានបង្ហាញថា មានចំនួនច្រើនជាងគេនៃគ្រួសារ ដែលមានដីកសិកម្មដាច់ដោយឡែក។ យ៉ាងនេះក៏ដោយ សម្រាប់ផ្ទៃដីកសិកម្មសរុបដែលបានធ្វើ ដោយគ្រួសាកសិកម្មវិញនៅតំបន់ទន្លេសាបមានទំហំច្រើនលើសពីតំបន់វាលទំនាប។ តំបន់បឹងទន្លេសាបមានចំនួនតិចជាងនៃគ្រួសារ ដែលមានដីកសិកម្មដាច់ដោយឡែកក៏ពិតមែន ប៉ុន្តែគ្រួសារទាំងនោះ បានប្រើប្រាស់ផ្ទៃដីសម្រាប់សកម្មភាពកសិកម្ម មានទំហំធំជាងគ្រួសានៅក្នុងតំបន់វាលទំនាប។ ខេត្តប៉ៃលិន គឺជាខេត្តដែលតូចជាងគេនៅក្នុងតំបន់ទន្លេសាប គិតជាមធ្យមផ្ទៃដីនៃការកាន់កាប់កសិកម្ម (៤,៤១ហិកតា) គឺមានចំនួនខ្ពស់ជាង ឆ្ងាយពីមធ្យមភាគថ្នាក់ជាតិ គឺ ១,៦៤ហិកតា ក្នុងការកាន់កាប់កសិកម្ម។

ទំហំមធ្យមនៃការចែកដីកសិកម្មដោយឡែក ដែលបានប្រើប្រាស់សម្រាប់ ការកាន់កាប់មួយគ្រួសារកសិកម្មបានរាយការណ៍មាន ១,៦៤ហិកតា។ មធ្យមផ្ទៃដីនៃដីកសិកម្មចែកដោយឡែក ដែលបានប្រើប្រាស់ដោយការកាន់កាប់គ្រួសារនៅតំបន់បឹងទន្លេសាប និងតំបន់ខ្ពង់រាបនិងជួរភ្នំមានមធ្យមភាគខ្ពស់ជាងថ្នាក់ជាតិ។ មាន១៦ខេត្តដែលបានរាយការណ៍ពីមធ្យមភាគការកាន់កាប់គ្រួសារកសិកម្មលចែកដីកសិកម្មដោយឡែក មានទំហំធំជាងមធ្យមថ្នាក់ជាតិនៃ១,៦៤ហិកតា។ គ្រួសារកាន់កាប់កសិកម្មមានទំហំធំជាងមធ្យមភាគនៅថ្នាក់ជាតិ ១,៦៤ហិកតា។ មធ្យមភាគទំហំនៃគ្រួសារកាន់កាប់កសិកម្មទាំង១៦ខេត្តនេះ មានតាមលំដាប់ពី ៥,០១ហិកតានៅខេត្តឧត្តមានជ័យ និងចំនួន ៣,០១ហិកតា នៅខេត្តបន្ទាយមានជ័យ ១,៧៥ហិកតានៅខេត្តកំពង់ធំ និងខេត្តត្បូងឃ្មុំ។ នៅតំបន់ភ្នំនិងខ្ពង់រាបស្ទើគ្រប់ខេត្តទាំងអស់ លើកលែងតែខេត្តកំពង់ស្ពឺចេញ ដែលបានរាយការណ៍ មានមធ្យមភាគផ្ទៃដីច្រើនជាង២ហិកតាសម្រាប់គ្រួសារ ដែលបានបែងចែកដីកសិកម្មដោយឡែក។ ខេត្តដែលមានទំហំមធ្យមផ្ទៃដីនៃការកាន់កាប់កសិកម្មរបស់ពួកគេទាបជាងមធ្យមផ្ទៃដីថ្នាក់ជាតិនោះ គឺមានខេត្តកំពង់ស្ពឺ (០,៩៦ ហិកតា) កែប (០,៩១ ហិកតា) តាកែវ (០,៩១ហិកតា) និងកណ្តាល (០,៨៣ហិកតា)។

គ្រួសារកសិកម្មដែលកាន់កាប់ដីទំហំធំ (មានទំហំផ្ទៃដីចាប់ពី ៥០ហិកតាឡើងទៅ) មានផ្ទៃដីជាមធ្យម (១៩០,៤៧ ហិកតា) មានន័យថាគ្រួសារកសិកម្មទាំងនោះ ជាគ្រួសារកសិកម្មកាន់កាប់ផ្ទៃដីធំបំផុត។

ការបែងចែកគ្រួសារកាន់កាប់កសិកម្មតាមក្បាលដី

ការកាន់កាប់កសិកម្មនៅក្នុងប្រទេសកម្ពុជាជាទូទៅ ត្រូវបានបង្កើតឡើងជាច្រើនចំណែកនៃផ្ទៃដីហៅថា ក្បាលដី ត្រូវបានកំណត់និយមន័យថា គឺជាចំណែកដីទាំងឡាយណា ដែលស្ថិតនៅក្រោមការកាន់កាប់មួយប្រភេទពោលគឺ សិទ្ធិក្នុងការប្រើប្រាស់ដី សម្រាប់គោលបំណងកសិកម្មដែលហ៊ុំព័ទ្ធទាំងស្រុងដោយដីអ្នកផ្សេងទៀត ឬទឹក ឬផ្លូវ ឬព្រៃឈើ ឬលក្ខណៈពិសេសផ្សេងទៀត មិនបានបង្កើតជាផ្នែកមួយនៃការកាន់កាប់នោះទេ អាចជាវាល ឬដីមួយ ឬច្រើន ដែលនៅជាប់ៗគ្នា។

ក្រាហ្វិក៣.៣ ភាគរយនៃការកាន់កាប់កសិកម្មចែកដីកសិកម្មដោយឡែកតាមចំនួនក្បាលដី (មិនរាប់បញ្ចូលជុំវិញផ្ទះ)

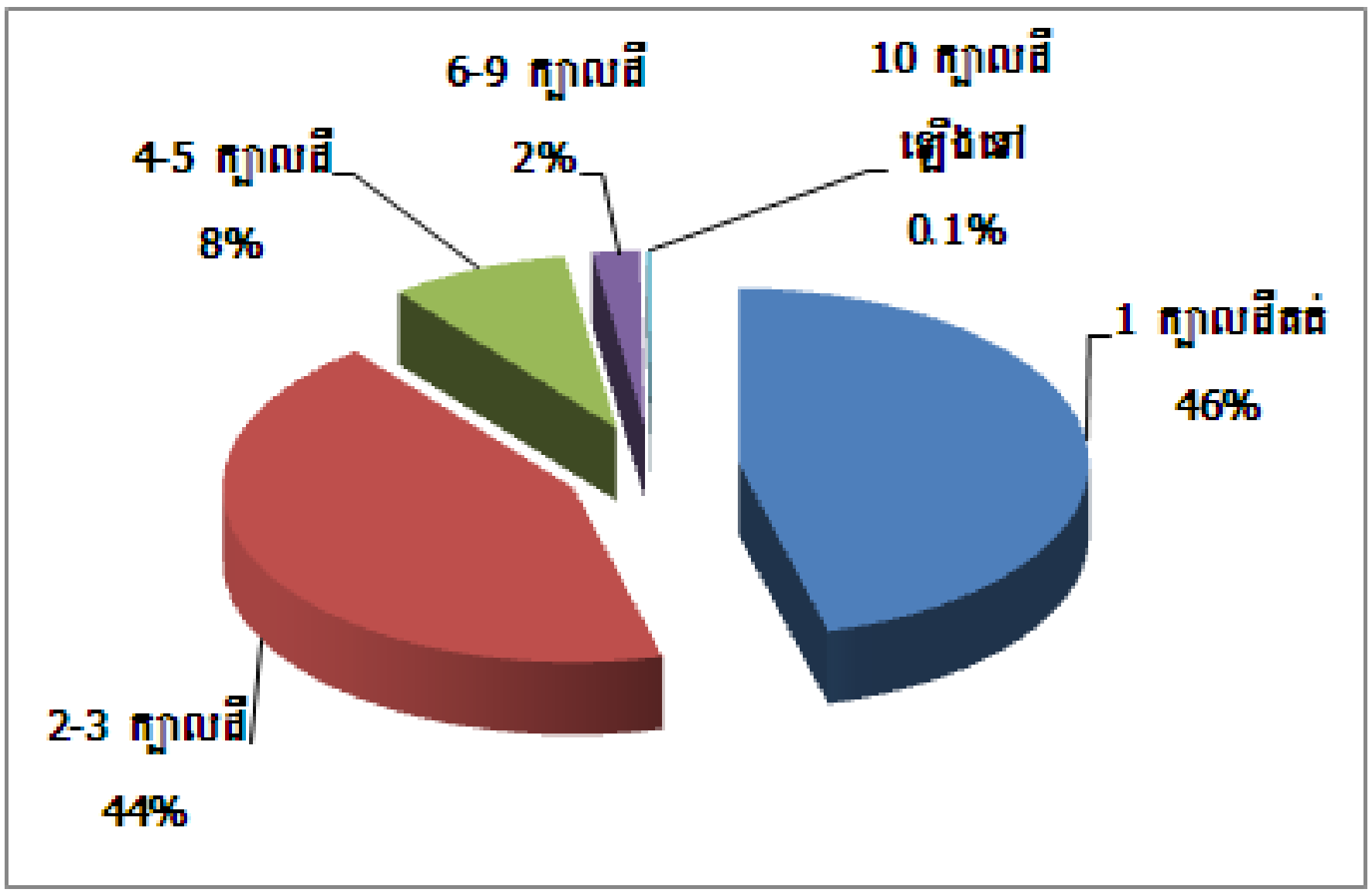

ប្រភព÷ វិទ្យាស្ថានជាតិស្ថិតិ ជំរឿនកសិកម្មនៅកម្ពុជាឆ្នាំ២០១៣

ចំនួន៩០ភាគរយនៃគ្រួសារកាន់កាប់កសិកម្មនៅប្រទេសកម្ពុជា បានរាយការណ៍ថា ធ្វើកសិកម្មនៅក្នុងក្បាលដីចន្លោះពីមួយក្បាលដី ទៅបីក្បាលដី នៅពេលដែល ១,៨៨ លានគ្រួសារបានចែកដីកសិកម្មដោយឡែកពីគ្នា មានរហូតដល់ទៅ ៣.៧៣១.៥៩១ក្បាលដី។ ចំនួនក្បាលដីសរុបឡើងដល់ទៅ ៥,៤លានក្បាលដី នៅពេលដែលដីជុំវិញផ្ទះត្រូវបានរាប់បញ្ចូលជាមួយនឹងដីដែលបានចែកដោយឡែកពីគ្នា។ ៣០ភាគរយនៃក្បាលដីទាំងអស់ គឺជាការធ្វើកសិកម្មនៅជុំវិញផ្ទះរបស់គ្រួសារកាន់កាប់កសិកម្ម។ ជាទូទៅក្បាលដីបរិវេណជុំវិញផ្ទះមានទំហំតូចជាង ធ្វើឱ្យទំហំមធ្យមក្នុងមួយក្បាលដីនៅថ្នាក់ជាតិថយចុះពី ០,៨២ហិកតា ទៅ ០,៦០ហិកតា ពេលក្បាលដីជុំវិញផ្ទះត្រូវបានរាប់បញ្ចូលក្បាលដីធំៗត្រូវបានចែកដោយឡែកទៅជាដីកសិកម្ម។

ការប្រើប្រាស់ក្បាលដីជាចម្បងគឺ សម្រាប់ការដាំដុះដំណាំបណ្ដោះអាសន្ន (វដ្ដនៃដំណាំតិចជាង១ឆ្នាំ) ឬដាំដំណាំអចិន្ត្រៃយ៍ (វដ្ដនៃដំណាំច្រើនជាង១ឆ្នាំ) និងសម្រាប់គោលបំណងផ្សេងទៀត។ ក្បាលដីប្រើប្រាស់សម្រាប់ការដាំដុះដំណាំរដូវរយៈពេលខ្លីបានបង្ហាញថា មានភាគរយតិចជាងពីក្បាលដីដែលបានដាំដំណាំអចិន្ត្រៃយ៍។ ក្បាលដីដែលបានប្រើប្រាស់សម្រាប់ការដាំដំណាំនៅក្នុងសកម្មភាពកសិកម្មគឺមាន ៣,៧ លាន ក្បាលដី (៦៨ភាគរយនៃក្បាលដីសរុបទាំងអស់)។ បន្ថែមលើនេះ មានការដាំដំណាំនៅបរិវេណជុំវិញផ្ទះ ហើយក៏មានផងដែរនូវការធ្វើរួមគ្នាជាមួយនឹងសកម្មភាពកសិកម្មផ្សេងទៀតដូចជាការចិញ្ចឹមបសុសត្វ និង/ឬបសុបក្សី។

ក្រាហ្វិក៣.៤ ភាគរយនៃក្បាលដី (រួមបញ្ចូលដីជុំវិញផ្ទះ) តាមការប្រើប្រាស់ដីជាចម្បង

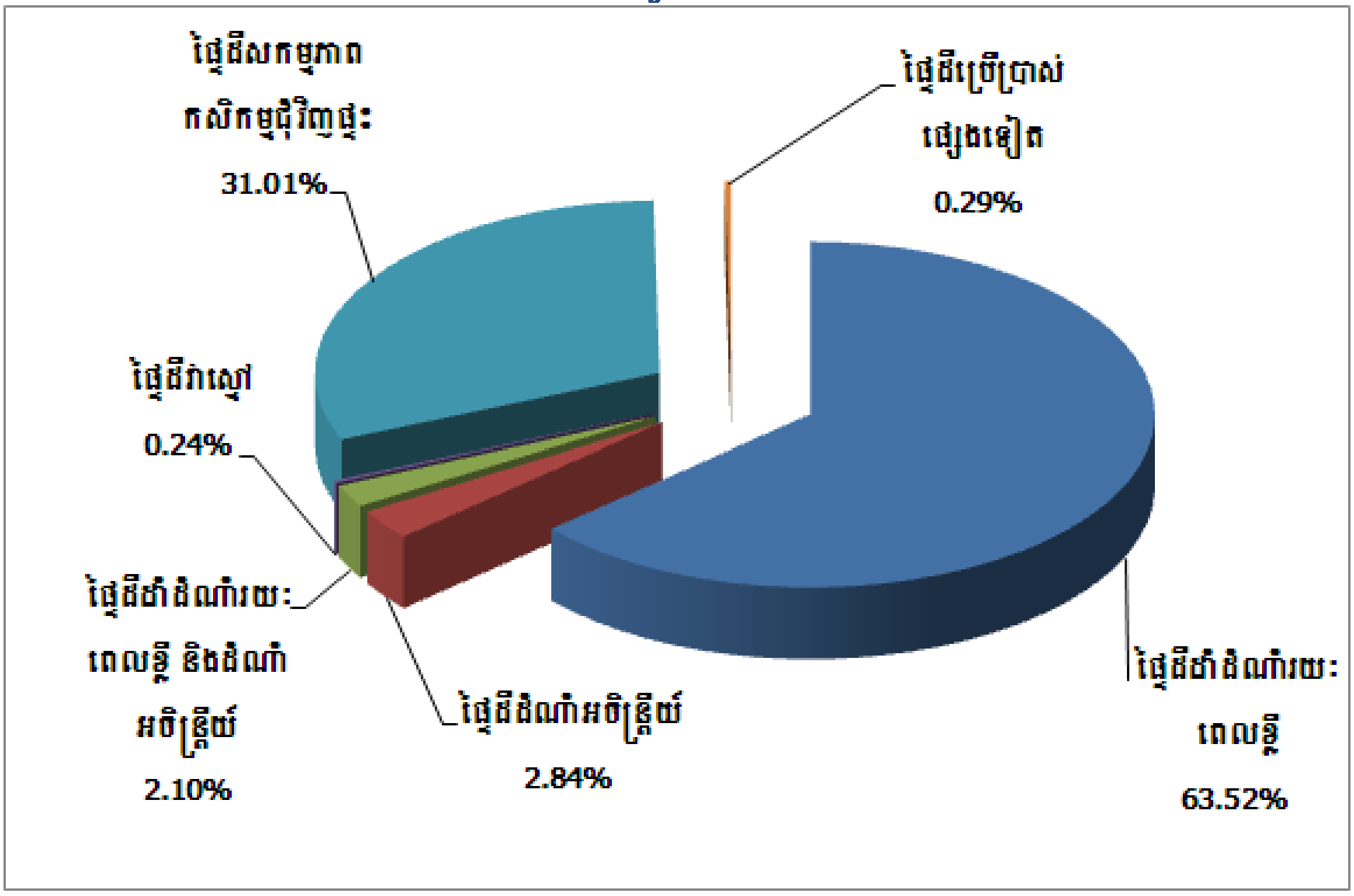

ប្រភព÷ វិទ្យាស្ថានជាតិស្ថិតិ ជំរឿនកសិកម្មនៅកម្ពុជាឆ្នាំ២០១៣

ក្បាលដីប្រើប្រាស់ជាចម្បង

ការប្រើប្រាស់ក្បាលដីជាចម្បងបានបង្ហាញថា ប្រាំពីរក្នុងចំណោមដប់ បានប្រើប្រាស់ក្បាលដីសម្រាប់ការដាំដំណាំរដូវរយៈពេលខ្លី និង/ឬដំណាំអចិន្ត្រៃយ៍។ មួយភាគបីនៃក្បាលដីរាយការណ៍ថា បានប្រើប្រាស់ក្បាលដីចម្បងនៃលំនៅដ្ឋានរបស់គ្រួសារកសិកម្ម ប៉ុន្តែចំណែកដីនៅជុំវិញលំនៅដ្ឋានទាំងនេះ ក៏បានប្រើប្រាស់ផងដែរសម្រាប់ដាំដំណាំ និង/ឬចិញ្ចឹមបសុសត្វ និង/ឬបសុបក្សី។

មានចំនួនភាគរយតិចតួចនៃក្បាលដីដែលបានរាយការណ៍ថា ទុកចោលឱ្យនៅទំនេរក្នុងរយពេលប្រាំឆ្នាំកន្លងមក។ ម្យ៉ាងវិញទៀតក៏មានភាគរយតិចតួចនៃក្បាលដីដែលបានប្រើប្រាស់សម្រាប់កសិកម្មផ្សេងទៀតដូចជាវាលស្មៅសាធារណៈសម្រាប់ចិញ្ចឹមបសុសត្វនិងបសុបក្សី។ល។

ផ្ទៃដីមធ្យមក្នុងមួយក្បាលដីបានដាំដំណាំរដូវរយៈពេលខ្លី (០,៧៩ហិកតា) ទាបជាងមធ្យមក្នុងមួយក្បាលដីបានដាំដំណាំអចិន្ត្រៃយ៍ (១,២៧ហិកតា) និងក្បាលដីដែលបានដាំរួមបញ្ចូលគ្នាដំណាំរដូវរយៈពេលខ្លី និងដំណាំអចិន្ត្រៃយ៍ (១,៣៤ហិកតា)។ ជាមួយនោះ មានរាប់លានក្បាលដីនៃក្បាលដីដាំដំណាំដំណាំរដូវរយៈពេលខ្លី បើប្រៀបធៀបទៅនឹងក្បាលដីដាំដំណាំអចិន្ត្រៃយ៍ មានមធ្យមភាគក្នុងមួយក្បាលដីនៃដំណាំដំណាំរដូវរយៈពេលខ្លី តូចជាងមធ្យមភាគនៃក្បាលដីដាំដំណាំអចិន្ត្រៃយ៍។

ក្រាហ្វិក៣.៥ ទំហំក្បាលដីគិតជាហិកតាសម្រាប់ក្បាលដីដែលប្រើប្រាស់ក្នុងការកាន់កាប់ដែលចែកដីកសិកម្មដោយឡែក

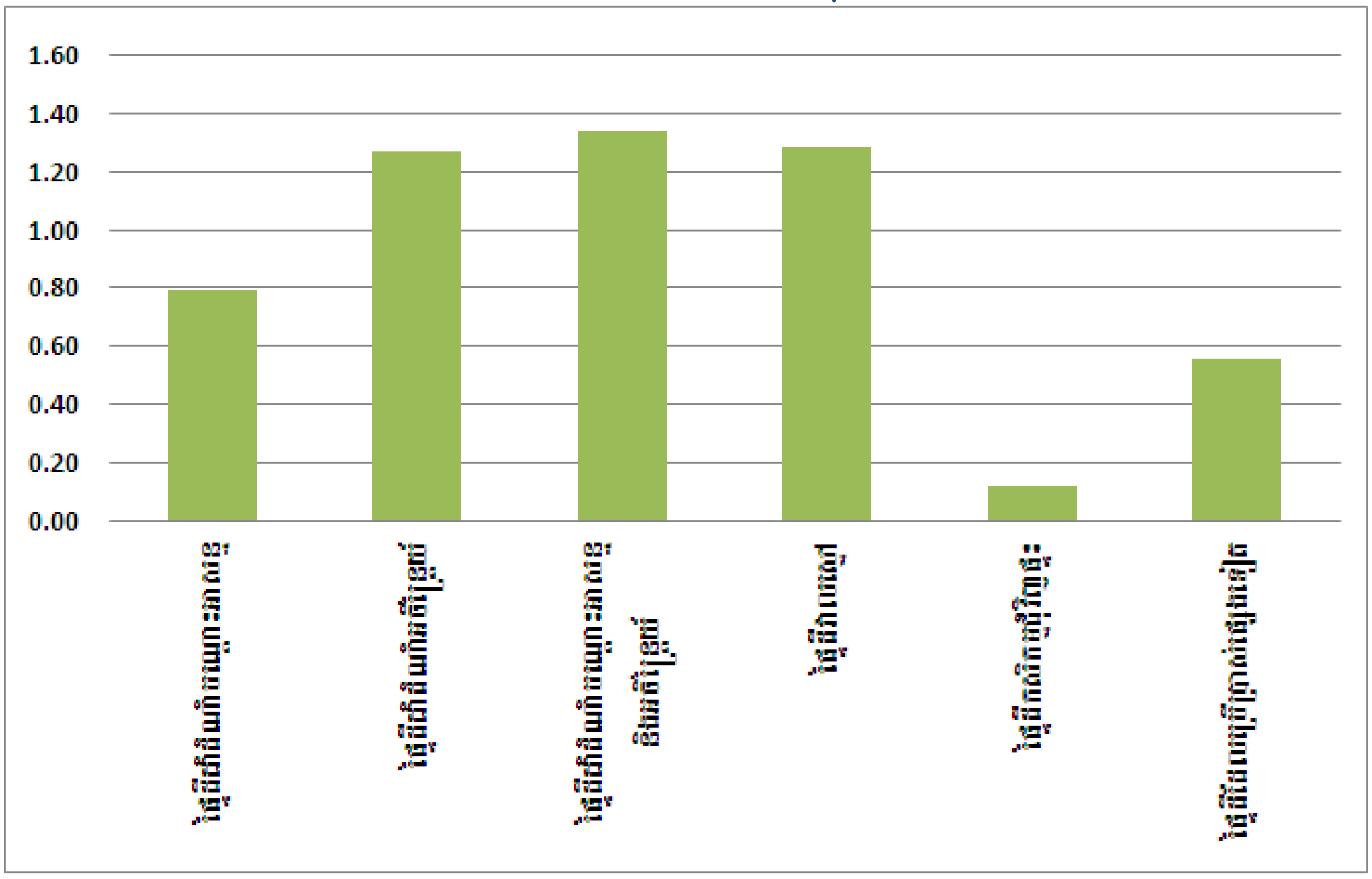

ប្រភព÷ វិទ្យាស្ថានជាតិស្ថិតិ ជំរឿនកសិកម្មនៅកម្ពុជាឆ្នាំ២០១៣

កម្មសិទ្ធិដីនៃក្បាលដី

គ្រួសារកសិកម្មចំនួន ៩៨ភាគរយបានរាយការណ៍ថា ជាម្ចាស់កម្មសិទ្ធិលើក្បាលដីរបស់ពួកគេ ដែលមានចំនួនផ្ទៃដីសរុបចំនួន ៣,១៧លានហិកតា។ ម្ចាស់ក្បាលដីនៃគ្រួសារទាំងនោះ មានមធ្យមភាគតូចជាងទំហំក្បាលដី ដែលបានជួលដោយបង់ប្រាក់ និង/ឬជាផលដំណាំ និង/ឬមិនបង់ប្រាក់ ឬក៏ស្ថិតនៅក្រោមប្រភេទនៃការកាន់កាប់ផ្សេងទៀត។ មធ្យមភាគផ្ទៃដីក្នុងមួយកម្មសិទ្ធិក្បាលដីមានប្រមាណ ០,៥៩ហិកតា។ មធ្យមភាគផ្ទៃដីធំជាងគេក្នុង១ក្បាលដី បានរាយការណ៍គឺជាក្បាលដីដែលបានជួល ដោយបង់ប្រាក់ និង/ឬជាផលដំណាំ ១,៥៦ហិកតា។ ក្បាលដីជួលដោយមិនបង់ប្រាក់មានមធ្យមភាគក្នុង១ក្បាលដីគឺ០,៧៣ហិកតា និងនៅក្បាលដីដែលស្ថិតនៅក្រោមប្រភេទនៃការកាន់កាប់ផ្សេងទៀតមានមធ្យមភាគ០,៧៩ហិកតា។

នៅតំបន់បឹងទន្លេសាប និងតំបន់ខ្ពង់រាបនិងជួរភ្នំ មានចំនួនម្ចាស់កម្មសិទ្ធិក្បាលដីច្រើនជាងមធ្យមភាគម្ចាស់កម្មសិទ្ធិក្បាលដីនៅថ្នាក់ជាតិ។ ប្រាំបីខេត្តដែលស្ថិតនៅក្នុងពីរតំបន់បានរាយការណ៍ថា មានផ្ទៃដីជាមធ្យមក្នុងមួយក្បាលដីជាកម្មសិទ្ធិច្រើនជាង ១ហិកតានោះគឺខេត្ត ប៉ៃលិន (២,៤៦ហិកតា) ឧត្តរមានជ័យ (១,៨២ហិកតា) រតនគិរី (១,៦៦ហិកតា) មណ្ឌលគិរី (១,៤៣ហិកតា) បាត់ដំបង (១,៣ហិកតា) ស្ទឹងត្រែង (១,២៩ហិកតា) ព្រះវិហារ (១,១៤ហិកតា) និងបន្ទាយមានជ័យមាន ១,១៣ហិកតា។

ក្បាលដីកម្មសិទ្ធិដែលមានផ្ទៃដីជាមធ្យមតិចជាង០,៥ហិកតា បានបង្ហាញថា ភាគច្រើនស្ថិតនៅតំបន់វាលទំនាបដែលមានដូចជាខេត្ត កំពង់ចាម ស្វាយរៀង ព្រៃវែង ភ្នំពេញ និងតាកែវ។ ខេត្តមួយចំនួនទៀតដូចជាខេត្ត កំពង់ស្ពឺ កំពង់ឆ្នាំង កំពត និងកែប ក៏បានរាយការណ៍មានមធ្យមភាគក្បាលដីកម្មសិទ្ធិតិចជាង ០,៥ហិកតា។

ក្រាហ្វិក ៣.៦ ទំហំក្បាលដីជាមធ្យមចែកតាមខេត្ត

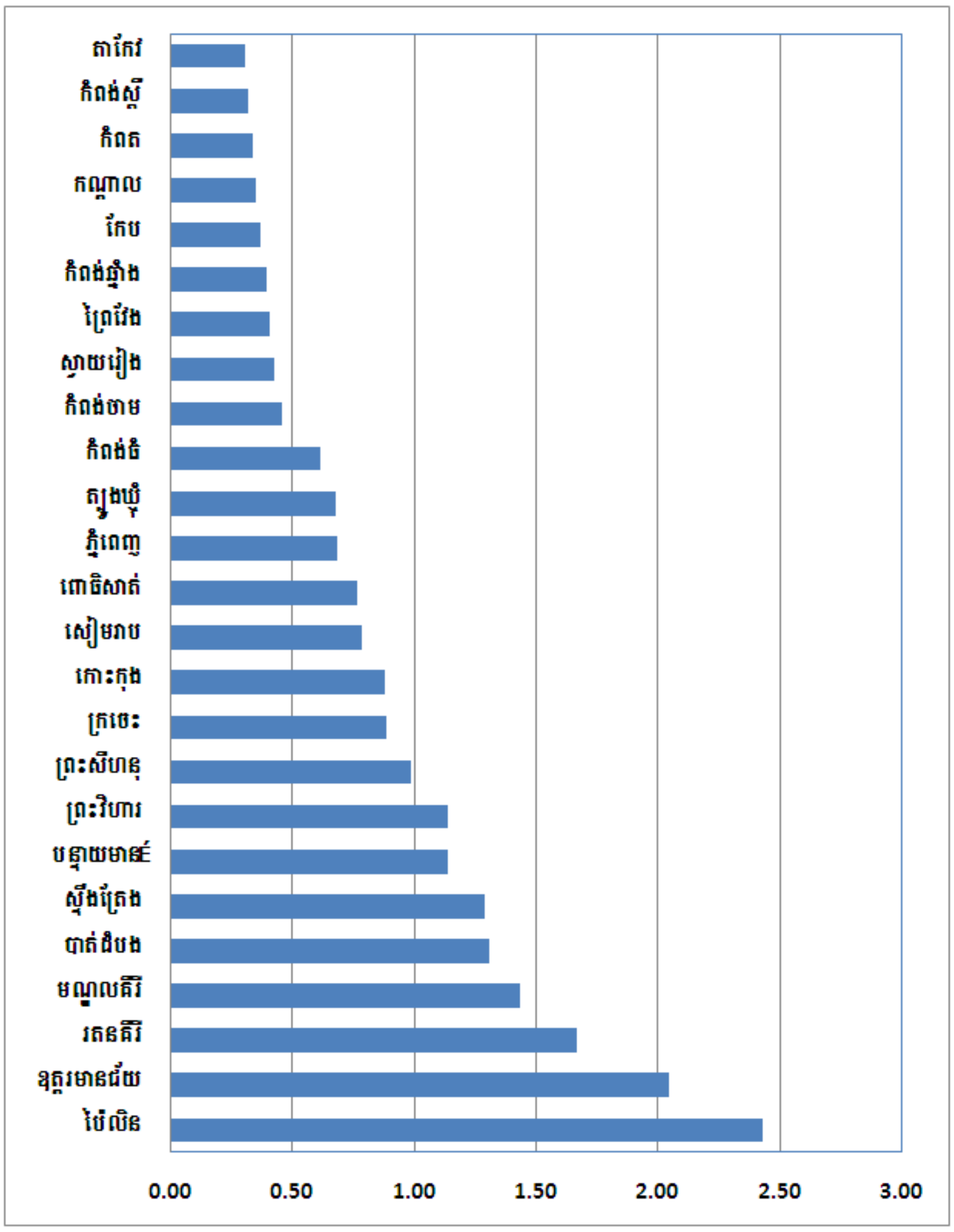

ប្រភព÷ វិទ្យាស្ថានជាតិស្ថិតិ ជំរឿនកសិកម្មនៅកម្ពុជាឆ្នាំ២០១៣

ដីបរិវេណនៅជុំវិញលំនៅដ្ឋានដែលបានប្រើប្រាស់ធ្វើសកម្មភាពកសិកម្មនៅក្នុងការកាន់កាប់កសិកម្ម

មានចំនួនន ១,៦៨លានគ្រួសារ ដែលបានចែកដីកសិកម្មដោយឡែកពីគ្នា បានប្រើប្រាស់បរិវេណនៅជុំវិញលំនៅដ្ឋានរបស់ពួកគេសម្រាប់ដាំដំណាំ និង/ឬចិញ្ចឹមបសុសត្វ និង/ឬចិញ្ចឹមបសុបក្សី។ ការធ្វើកសិកម្មនៅជុំវិញលំនៅដ្ឋានទាំងនេះ មានផ្ទៃដីចំសរុបនួន ២១៥.៣២៩ហិកតា ជាមួយនឹងមធ្យមផ្ទៃដី ០,១៣ហិកតាក្នុងមួយការកាន់កាប់កសិកម្មជុំវិញផ្ទះ។ គ្រួសារដែលរស់នៅតំបន់ឆ្នេរ មានចំនួនច្រើនជាងគេ ដែលបានប្រើប្រាស់បរិវេណលំនៅដ្ឋានធ្វើសកម្មភាពកសិកម្ម បន្ទាប់មកគឺនៅតំបន់វាលទំនាប។

ចំនួនគ្រួសារដែលបានធ្វើកសិកម្មនៅជុំវិញលំនៅដ្ឋាន នៅតំបន់វាលទំនាបមានចំនួនច្រើនជាងនៅតំបន់បឹងទន្លេសាប ប៉ុន្តែការប្រើប្រាស់ផ្ទៃដីជាក់ស្ដែងនៃការធ្វើកសិកម្មជុំវិញលំនៅដ្ឋាននៅតំបន់បឹងទន្លេសាប គឺមានទំហំធំជាងតំបន់វាលទំនាប។ ហើយតំបន់វាលទំនាបនេះផងដែរ បានរាយការណ៍ថា មានមធ្យមភាគផ្ទៃដីនៃការធ្វើកសិកម្មជុំវិញលំនៅដ្ឋានទាបជាងគេនៅទូទាំងប្រទេស។

ផ្ទៃដីជាក់ស្ដែងសរុបនៃការធ្វើកសិកម្មជុំវិញលំនៅដ្ឋាន ការកាន់កាប់គ្រួសារកសិកម្ម ដែលបានចែកដីកសិកម្មដោយឡែកមាន៩១ភាគរយ រាយការណ៍ថា បានដាំដំណាំ និង/ឬចិញ្ចឹមបសុសត្វនិងបសុបក្សី។ ក្នុងចំណោមតំបន់ទាំងអស់

តំបន់ឆ្នេរមាន សមាមាត្រធំជាងគេនូវផ្ទៃដីប៉ាន់ស្មាននៃការធ្វើកសិកម្មជុំវិញលំនៅដ្ឋាន សូម្បីតែសមាមាត្រថ្នាក់ជាតិ។ នៅតំបន់វាលទំនាប ឈរនៅលំដាប់ទីពីរ បន្ទាប់ពីតំបន់ឆ្នេរដែលលើសពីសមាមាត្រថ្នាក់ជាតិ សម្រាប់ផ្ទៃដីប៉ាន់ស្មាននៃការធ្វើសកម្មភាពកសិកម្មនៅជុំវិញលំនៅដ្ឋាន។

ក្រាហ្វិក៣.៧ ផ្ទៃដីជាមធ្យមនៃដីជុំវិញផ្ទះ (ហត) និងការប៉ាន់ស្មានផ្ទៃដីជាមធ្យម ដែលបានប្រើប្រាស់សម្រាប់ផលិតកម្មកសិកម្ម

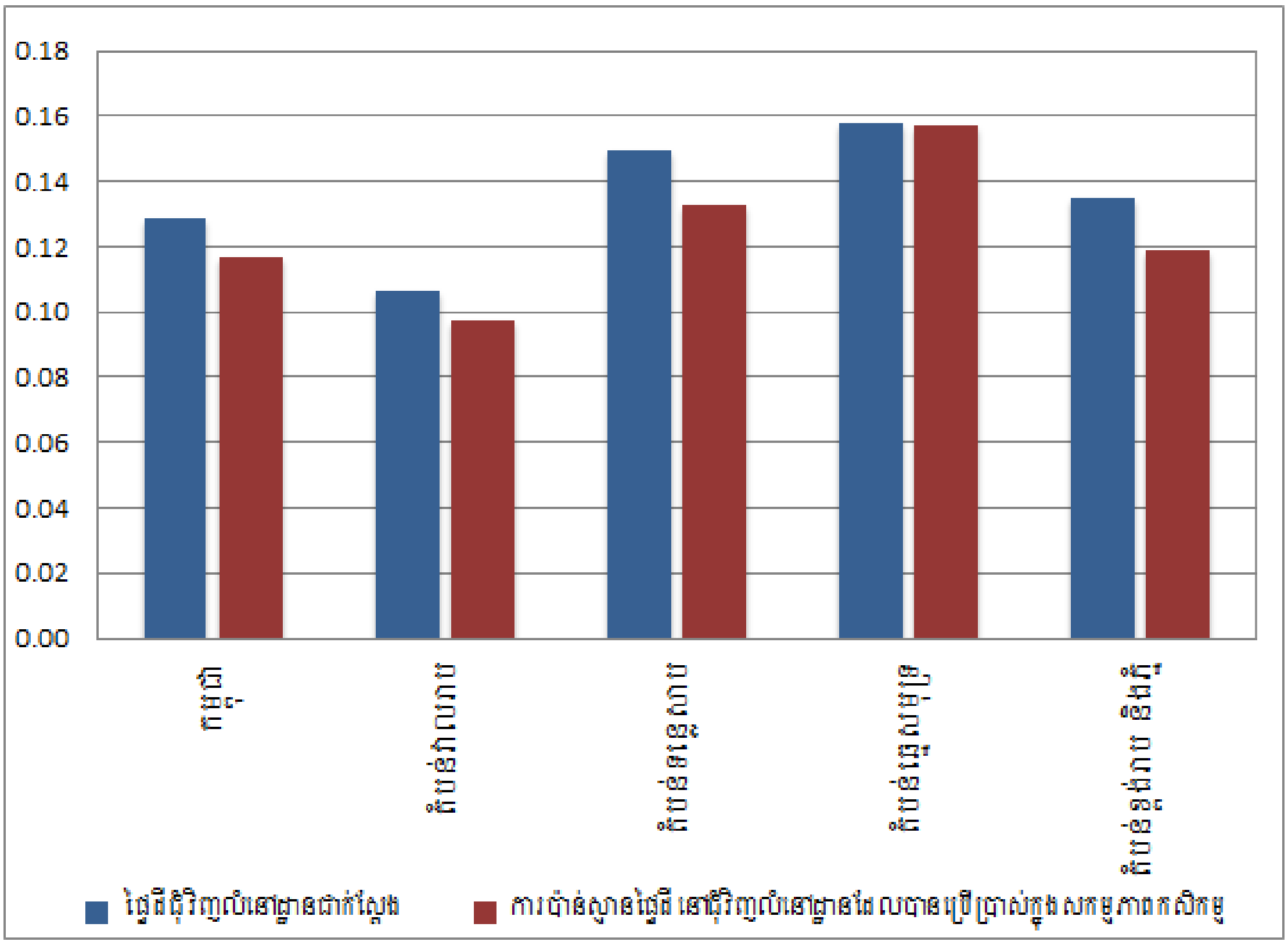

ប្រភព÷ វិទ្យាស្ថានជាតិស្ថិតិ ជំរឿនកសិកម្មនៅកម្ពុជាឆ្នាំ២០១៣

ដីជុំវិញបរិវេណលំនៅដ្ឋានដែលបានប្រើប្រាស់សម្រាប់ផលិតកម្មកសិកម្មកសិកម្មដោយមិនបានចែកដីកសិកម្មដោយឡែក

មានចំនួន២៩៣.៤៣៧ នៃការកាន់កាប់គ្រួសារកសិកម្មបានធ្វើសកម្មភាពកសិកម្ម តែនៅក្នុងបរិវេណជុំវិញលំនៅដ្ឋានប៉ុណ្ណោះ នៅលើផ្ទៃដីសរុប ៤១.៨៧១ហិកតា។ ក្នុងផ្ទៃដីទាំងនោះ មាន៨៩ភាគរយ (៣៧.៤៣៧ហិកតា) ដែលបានប្រើប្រាស់សម្រាប់ដាំដំណាំ និង/ឬ ចិញ្ចឹមបសុសត្វនិងបសុបក្សី ខណៈដែលដីនៅសល់ បានប្រើប្រាស់សម្រាប់សកម្មភាពផ្សេងទៀត ដូចជាឃ្លាំងរក្សាទុកសម្ភារ/គ្រឿងម៉ាស៊ីនកសិកម្ម ជង្រុកផ្ទុកផលដំណាំ និង/ឬ រក្សាទុកបសុសត្វប្រភេទតូចនិងបសុបក្សី នៅខាងក្រោមផ្ទះ។

ក្រាហ្វិក៣.៨ សមាមាត្រនៃការធ្វើសកម្មភាពកសិកម្មជុំវិញផ្ទះតាមប្រភេទនៃការកាន់កាប់ដី

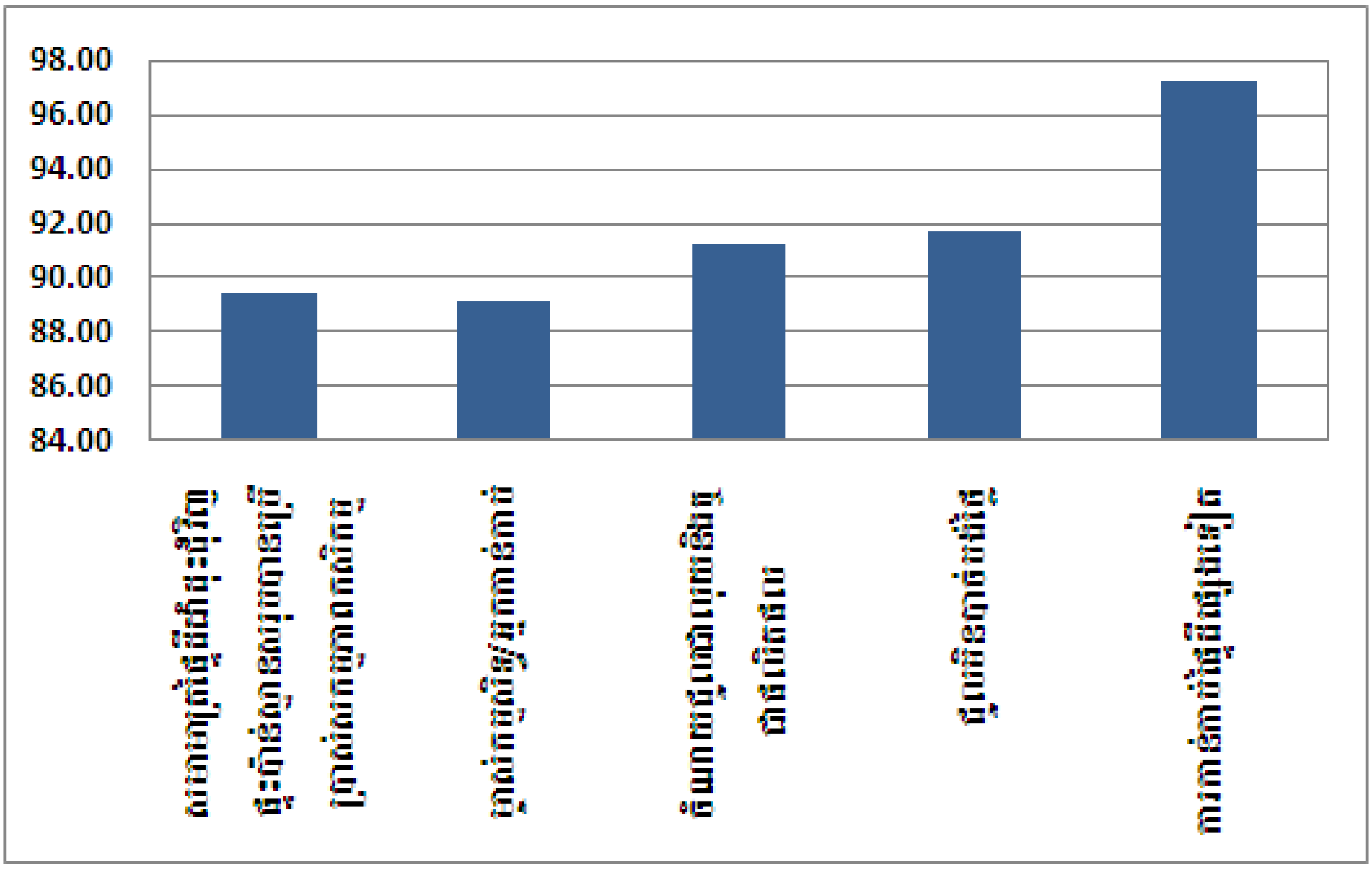

ប្រភព÷ វិទ្យាស្ថានជាតិស្ថិតិ ជំរឿនកសិកម្មនៅកម្ពុជាឆ្នាំ២០១៣

ការជួលបរិវេណជុំវិញផ្ទះ ដែលបានប្រើប្រាស់សម្រាប់សកម្មភាពកសិកម្មមានផ្ទៃដីដ៏ធំជាង បើប្រៀបធៀបទៅនឹងចំណែកដីនៅបរិវេណនៅជុំវិញផ្ទះដែលជាកម្មសិទ្ធិផ្ទាល់ នេះបង្ហាញថា ផ្ទៃដីជុំវិញផ្ទះដែលបានជួលធ្វើសកម្មភាពកសិកម្មជាអតិបរិមា។ ភាគរយនៃការជួលបរិវេណនៅជុំវិញផ្ទះបានប្រើប្រាស់សម្រាប់សកម្មភាពកសិកម្មក៏មានខ្ពស់ជាងភាគរយមធ្យមបានប្រើប្រាស់ដោយបរិវេណនៅជុំវិញផ្ទះដែលជាកម្មសិទ្ធិផ្ទាល់។

ការកាន់កាប់កសិកម្មគតិយុត្ត

ការកាន់កាប់កសិកម្មគតិយុត្ត ត្រូវបានគ្រប់គ្រង និងបានដំណើរការ ដោយសហគ្រាសឯកជន ឬសហគ្រាសរដ្ឋដោយរួមបញ្ចូលទាំងសាជីវកម្ម ដៃគូសហករណ៍ ស្ថាប័នឯកជន រដ្ឋាភិបាល ស្ថាប័នពាក់ព័ន្ធជាដើម។ ក្នុងអំឡុងពេលជំរឿននេះ មាន ១០១ការកាន់កាប់គតិយុត្តិ ដែលចូលរួមនៅក្នុងសកម្មភាពកសិកម្ម រួមមាន ការដាំដុះដំណាំ ការចិញ្ចឹមបសុសត្វ បសុបក្សីនិង វារីវប្បកម្ម។ ចំនួននៃការកាន់កាប់កសិកម្មគតិយុត្ត ដែលបានរាយការណ៍គឺមានការពាក់ពន្ធ័តិចតួចក៏ដូចជាការគ្របដណ្តប់នៃការកា ន់កាប់គតិយុត្តិក្នុងអំឡុងពេលធ្វើជំរឿនដោយសារបញ្ហាកទេសពីការប្រមូលទិន្នន័យតាមមូលដ្ឋាន។ ក្រសួងកសិកម្មរុក្ខាប្រម៉ាញ់ និងនេសាទបានផ្តល់បញ្ជីនៃការកាន់កាប់គតិយុត្តិដែលបានចុះបញ្ជី និងព័ត៌មានលម្អិត។ មន្ត្រីសម្ភាសន៍ជំរឿនបានធ្វើការទំនាក់ទំនងទៅម្ចាស់កាន់កាប់គតិយុត្តិ ដែលមាននៅក្នុងបញ្ជីទាំងអស់ រួមបញ្ចូលទាំងការពិនិត្យនៅកន្លែងនៅតាមបណ្តារខេត្ត និងអាស័យដ្ឋាននៅរាជធានីភ្នំពេញ។ ក្នុងករណីខ្លះធ្វើការទាក់ទងទៅនឹងអ្នកកាន់កាប់ដែលបានចុះបញ្ជី គឺមិនទទួលបានជោគជ័យឡើយ និងករណីផ្សេងទៀតអ្នកកាន់កាប់មិនត្រូវបានរកឃើញ ដើម្បីអនុវត្តន៍សកម្មភាពកសិកម្មស្តីពីការកាន់កាប់។

អ្នកកាន់កាប់កសិកម្មគតិយុត្តដែលបានកំណត់អត្តសញ្ញាណត្រូវបានចាត់ជាចំណាតថ្នាក់ក្រុមហ៊ុនឯកជនមានកំណត់ស្រប ច្បាប់ (ទាំងឯកជននិងសាធារណៈ)។ នៅសល់កាន់កាប់គតិយុត្តវិស័យកសិកម្មនិងវារីវប្បកម្មផ្សេងទៀតបានចុះបញ្ជីជា ក្រុមហ៊ុនឯកកម្មសិទ្ធិ (មានម្ចាស់តែមួយគត់) សហកម្មសិទ្ធិ និងជាសាខារបស់ក្រុមហ៊ុនបរទេសមួយ។ ប្រភេទផ្សេងទៀត នៃការកាន់កាប់គតិយុត្តិ ដែលអាចរួមមានអង្គការ ជាកម្មសិទ្ធិរបស់រដ្ឋ ឬក្រុមហ៊ុនបុត្រសម្ព័ន្ធរបស់ខ្លួនជាដើមផ្ទៃដីសរុប ដែលប្រតិបត្តិការ ដោយ ១០១កាន់កាប់គតិយុត្តិ រួមមាន ៨០៦.៦២៨ហិកតា ឬ មធ្យមភាគក្នុងមួយការកាន់កាប់ គតិយុត្តិស្មើនឹង ៧.៩៨៦ ហិកតា។ ទិន្នន័យបានបង្ហាញថាគ្រាន់តែចំនួនការកាន់កាប់គតិយុត្តប៉ុណ្ណោះគឺ មានចំនួនស្មើនឹង ៤៧ភាគរយនៃចំនួនសរុប ៨០៦.៦២៨ហិកតា។

ក្រាហ្វិក៣.៩ ភាគរយនៃការកាន់កាប់កសិកម្មគតិយុត្ត ចែកតាមទំហំផ្ទៃដី

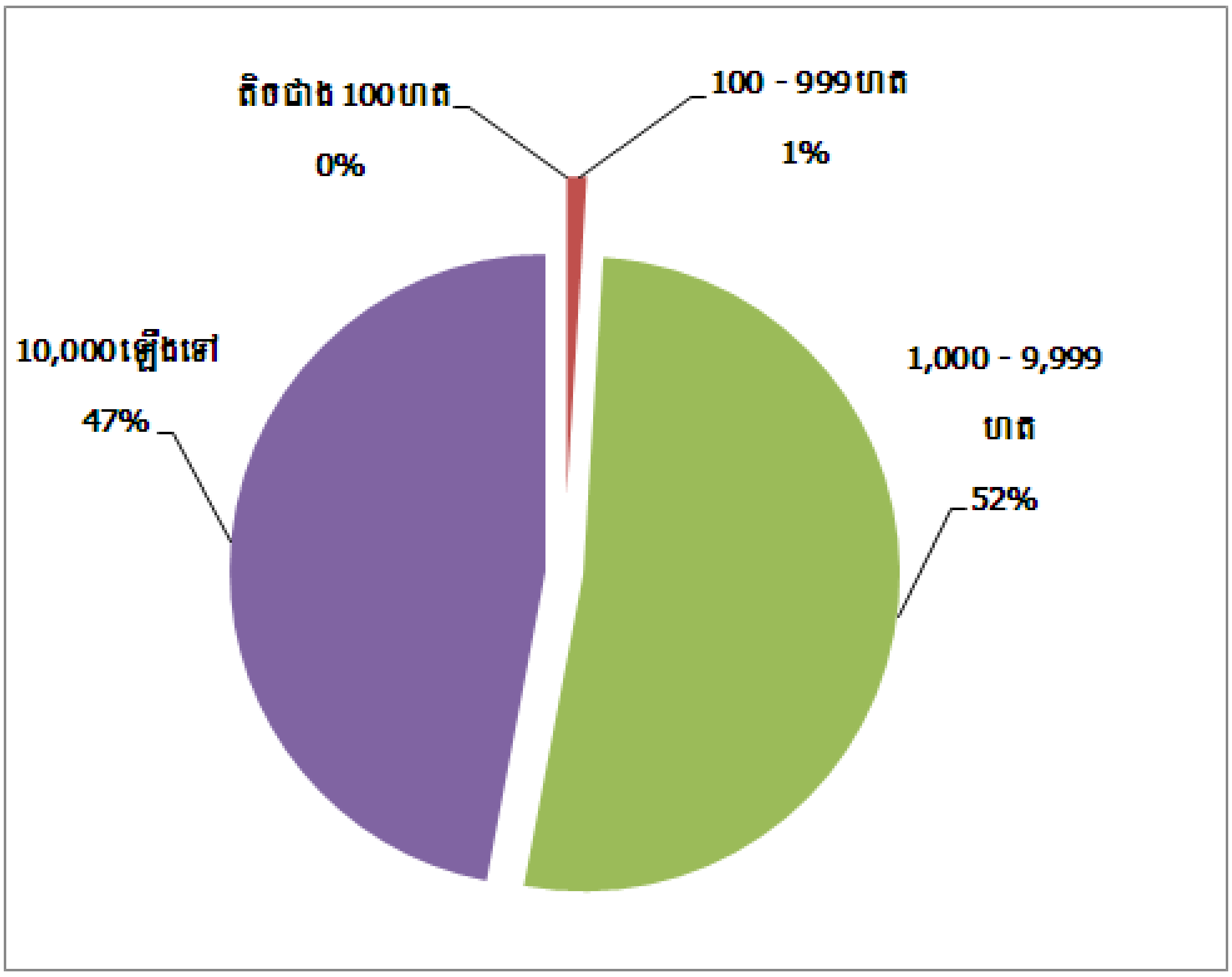

ប្រភព÷ វិទ្យាស្ថានជាតិស្ថិតិ ជំរឿនកសិកម្មនៅកម្ពុជាឆ្នាំ២០១៣

ស្ទើរតែ ១០១ការនៃកាន់កាប់គតិយុត្តត្រូវបានដំណើរការក្នុងរយៈពេលតិចជាង ១០ឆ្នាំ។ ប្រមាណ៤៦ភាគរយ បានប្រតិបត្តិការមានចំនួនតិចជាង ៥ឆ្នាំនិង ៤៧ភាគរយទៀតបានប្រតិបត្តិការពី ៥ ទៅ ៩ ឆ្នាំ។ មួយភាគតូចបានប្រតិបត្តិការក្នុងរយៈពេល ១០ឆ្នាំ ឬច្រើនជាង។ ចំនួនសរុបនៃក្បាលដីបានរាយការណ៍គឺមានចំនួន ២០២ក្បាលដី នៃការកាន់កាប់គតិយុត្តិ។

ក្រាហ្វិក៣.១០ ចំនួនឆ្នាំមធ្យមនៃប្រតិបត្តិការណ៍នៃការកាន់កាប់កសិកម្មគតិយុត្ត ចែកតាមប្រភេទនៃសកម្មភាពកសិកម្ម

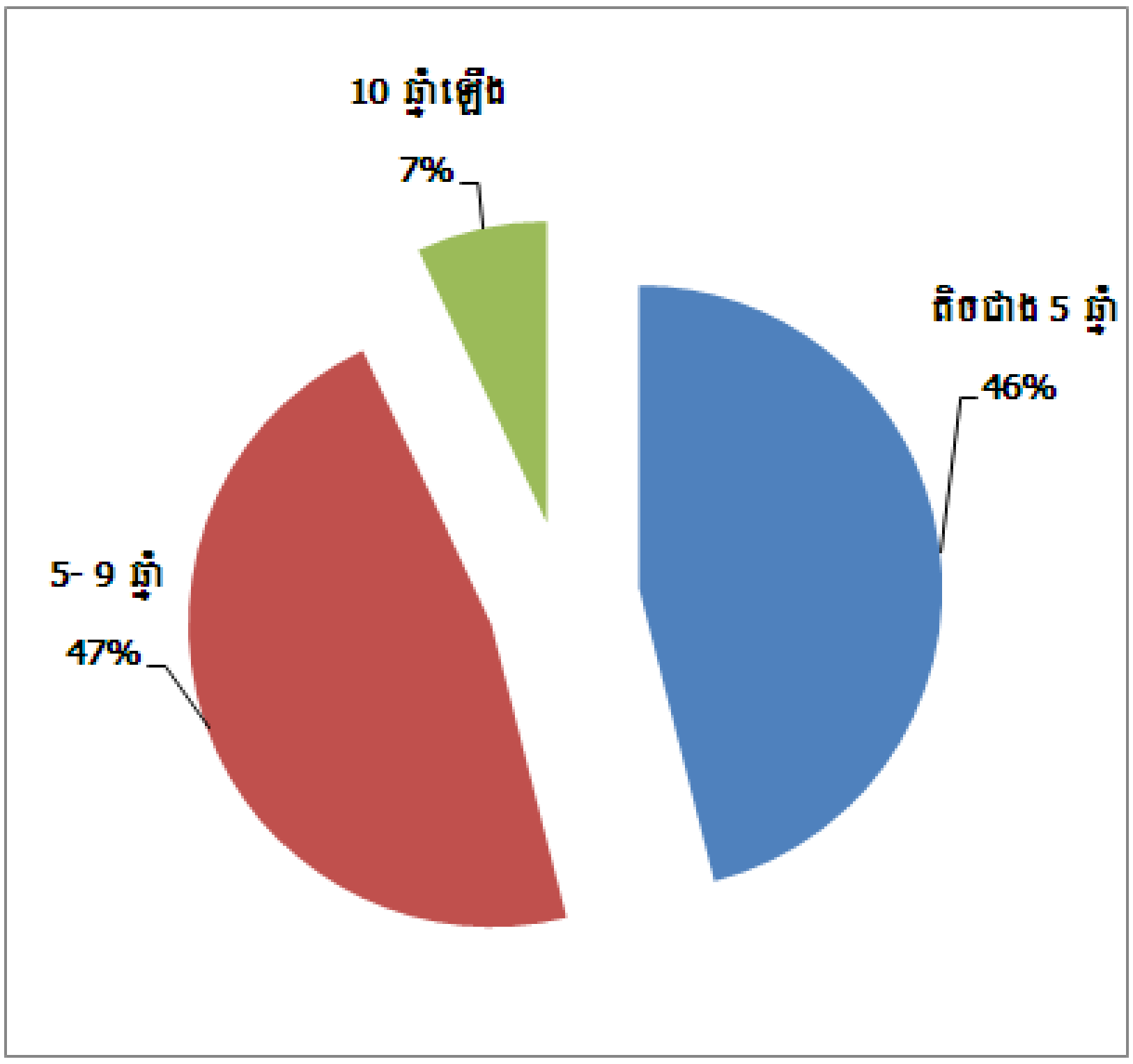

ប្រភព÷ វិទ្យាស្ថានជាតិស្ថិតិ ជំរឿនកសិកម្មនៅកម្ពុជាឆ្នាំ២០១៣

ជំពូកទី៤
ការដាំដុះដំណាំ

ប្រទេសកម្ពុជាមានគ្រួសារជាចម្បងប្រកបករបបធ្វើកសិកម្មគឺ ការដាំដុះ និងការប្រើប្រាស់ទឹក ការប្រមូលផល ដំណាំរយៈពេលខ្លី នឹងដំណាំអចិន្ត្រៃយ៍ផ្សេងៗទៀត។ ដំណាំរយៈពេលខ្លី គឺជាប្រភេទដំណាំដែលមានការ ដាំដុះតិចជាងមួយឆ្នាំ បន្ទាប់ពីការប្រមូលផលហើយ គឺមានការដាំដុះឡើងវិញដូចជា ការសាប ព្រោះ និងការដាំជា វដ្តនៃផលិតកម្មដំណាំ។ ដំណាំបន្ទាប់បន្សំបានបង្ហាញនៅក្នុងការធ្វើជំរឿននេះ បង្ហាញស្ថានភាពរីកចម្រើនទៅតាម រដូវកាលក្នុងអំឡុងរយៈពេលឆ្នាំ២០១៣ ហើយមានការពាក់ព័ន្ធនឹងចំណាត់ថ្នាក់ដំណាំដ៏សំខាន់ជាចម្បងទាំង១៤ រួមមាន គ្រប់ធញ្ញជាតិ និងធញ្ញជាតិបន្លែ ស្រូវ ដំណាំគ្រាប់ ដូងប្រេង ដំណាំយកមើមមានច្រើនប្រភេទ ដំណាំ គ្រឿងទេស រុក្ខជាតិក្រអូបនិងឱសថ ដំណាំឧស្សាហកម្ម និងដំណាំបន្លែ។

ដំណាំអចិន្ត្រៃយ៍គឺជាប្រភេទដំណាំមានការដាំដុះលើសពីមួយឆ្នាំនៃវដ្តលូតលាស់របស់ដំណាំនិងលទ្ធផល ត្រូវបានយោងតាមផលិតភាពកសិកម្ម ដែលមានរយៈពេលក្នុងការកាន់កាប់ដី។ រីឯប្រភេទទាំង១១ជាចម្បង ត្រូវបានប្រើក្នុងការកំណត់អត្តសញ្ញាណដ៏សំខាន់នៃដំណាំអចិន្ត្រៃយ៍ខុសៗគ្នារួមមាន ការដាំដុះដំណាំហូបផ្លែ ដំណាំ យកគ្រាប់អាចបរិភោគបាន ដំណាំយកប្រេង ដំណាំកៅស៊ូ ដំណាំជាគ្រឿងទេស និងដំណាំជាគ្រឿងក្រអូម និង ប្រភេទដំណាំដែលមិនមែនជាអាហារផ្សេងទៀត។

ប្រភេទដំណាំទាំងពីរខាងលើ ជាប្រភេទដំណាំក្នុងលក្ខខណ្ឌនៃតំបន់ បានបង្ហាញនូវទំហំផ្ទៃដីអនុវត្តការដាំដំណាំផ្ទៃដីមូលផល និងផ្ទៃដីស្រោចស្រពនៃតំបន់នោះ។ ផ្ទៃដីបានដាំដុះយោងទៅលើដីដែលបានប្រើប្រាស់សម្រាប់ ប្រតិបត្តិការកសិកម្ម បានគណនាជាចំនួនការដាំដំណាំដូចគ្នា ឬក៏ដំណាំផ្សេងៗគ្នាច្រើនដងត្រូវបានដាំដុះអំឡុងពេលកាលបរិច្ឆេទយោង។

ដំណាំធញ្ញជាតិនិងធញ្ញជាតិយកគ្រាប់

ប្រភេទទាំងពីរនេះជាដាំណាំដ៏សំខាន់ មានការដាំដុះច្រើនជាងគេនោះដាំដំណាំស្រូវនិងពោត។ ដោយផ្អែកលើការប្រើប្រាស់ដីផ្ទៃដីអនុវត្តសរុបចំនួន ២,៤៥លានហិកតា នៃដំណាំធញ្ញជាតិនិងធញ្ញជាតិយកគ្រប់ ដែល បានដាំក្នុងអំឡុងពេលឆ្នាំ ២០១៣ រួមមានប្រមាណ ៨៦ភាគរយ នៃផ្ទៃដីសរុបបានប្រើសម្រាប់ការដាំដុះដំណាំរដូវ រយៈពេលខ្លី។ ជាពិសេសដំណាំស្រូវសរុបចំនួន ៨២ភាគរយនៃផ្ទៃដីសរុបដាំដុះដំណាំរដូវរយៈពេលខ្លីនៅក្នុងប្រទេសកម្ពុជា។

ក្រាហ្វិក៤.១ ផ្ទៃដីដំណាំធញ្ញជាតិនិងធញ្ញជាតិយកគ្រាប់

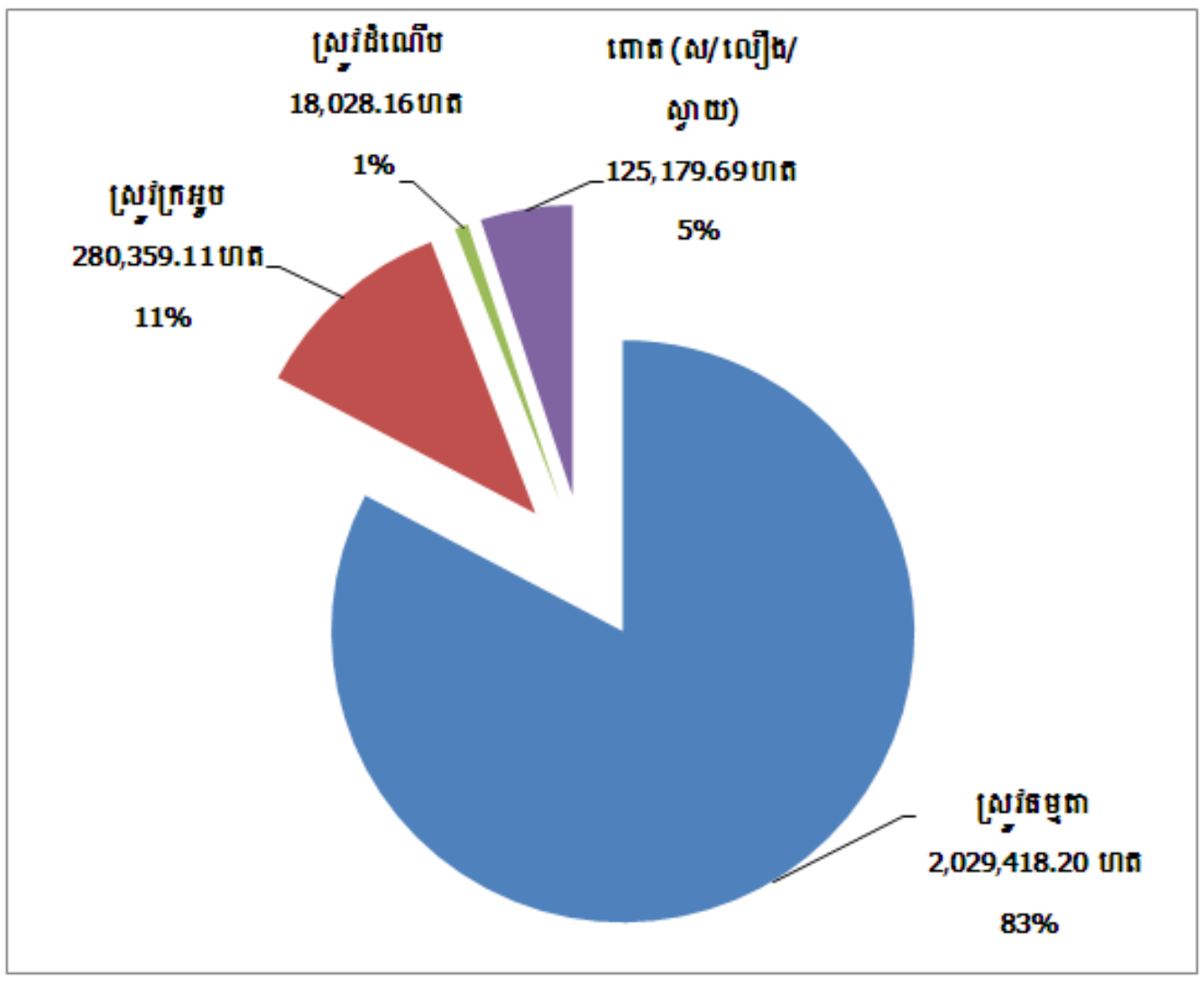

ប្រភព÷ វិទ្យាស្ថានជាតិស្ថិតិ ជំរឿនកសិកម្មនៅកម្ពុជា (ដំណាក់កាលបំពេញបន្ថែមឆ្នាំ២០១៤)

មានស្រូវបីប្រភេទដែលបានដាំដុះគឺ ស្រូវធម្មតា ស្រូវក្រអូម និងស្រូវដំណើម (អង្ករស្អិត)។ ដំណាំពោតត្រូវបានបែងចែកជាពីរក្រុម ពោតខ្ចី និងពោតស/ក្រហម/ស្វាយ។ ក្នុងចំណោមស្រូវទាំងបីប្រភេទស្រូវធម្មតាមានចំនួនច្រើនជាងគេ គឺបានដាំនៅលើផ្ទៃដីចំនួន ២លានហិកតាសម្រាប់ក្បាលដីចំនួន ៣លានក្បាលដី។

តារាង៤.១ ចំនួនក្បាលដីនិងផ្ទៃដីដាំដុះដំណាំពូជជាចម្បងនៃធញ្ញជាតិនិងធញ្ញជាតិយកគ្រាប់

ដំណាំចម្បងនៃធញ្ញជាតិនិងធញ្ញជាតិយកគ្រាប់	ចំនួនក្បាលដី	ផ្ទៃដីដាំដុះ	មធ្យមផ្ទៃដី/ក្បាលដី
ស្រូវធម្មតា	2,816,780	2,029,418.20	0.72
ស្រូវក្រអូប	301,168	280,359.11	0.93
ពោត	85,114	125,179.69	1.47
ស្រូវដំណើម	49,355	18, 028.16	0.37

ប្រភព÷ វិទ្យាស្ថានជាតិស្ថិតិ ជំរឿនកសិកម្មនៅកម្ពុជាឆ្នាំ២០១៣

បន្ទាប់ពីស្រូវធម្មតា គឺមានដំណាំសំខាន់ៗផ្សេងទៀតដូចជាស្រូវក្រអូបបានដាំដុះនៅលើផ្ទៃដីសរុបប្រមាណជាង ២៨០.០០០ហិកតា និងផ្ទៃដីដាំដុះពោតប្រមាណជាង ១២៥.០០០ហិកតា ក្នុងរយៈពេលយោង។

តាមបណ្តាខេត្តចំនួន ១០ បានរាយការណ៍ថា មានការដាំដុះដំណាំស្រូវធម្មតានៅលើផ្ទៃដី ១០០.០០០ហិកតា ឬច្រើនជាងគឺមាន÷ ខេត្តបាត់ដំបង ព្រៃវែង សៀមរាប បន្ទាយមានជ័យ តាកែវ កំពង់ធំ ស្វាយរៀង កំពង់ស្ពឺ កំពត និងខេត្តកំពង់ចាម។ ដោយឡែកខេត្តចំនួន៤ មានផ្ទៃដីសរុបតិចជាង ១០.០០០ហិកតា ដែលបានដាំដំណាំស្រូវធម្មតាមានដូចជា÷ ខេត្តព្រះសីហនុ កោះកុង កែប និងខេត្តប៉ៃលិន។

ការកាន់កាប់កសិកម្មគ្រប់តាមបណ្តាខេត្តនៅទូទាំងប្រទេសក៏បានរាយការណ៍អំពីការដាំស្រូវក្រអូបផងដែរ។ ក្នុងនោះខេត្តចំនួនប្រាំបួនបានដាំដុះស្រូវក្រអូបដែលមានផ្ទៃដីសរុបជាង ១០.០០០ហិកតា មានដូចជា÷ ខេត្តបន្ទាយមានជ័យ បាត់ដំបង កំពង់ធំ ពោធិ៍សាត់ សៀមរាប ព្រះវិហារ ព្រៃវែង កំពង់ស្ពឺ និងខេត្តតាកែវ។ រីឯខេត្តចំនួន៦ផ្សេងទៀតបានដាំដុះស្រូវក្រអូបដែលមានផ្ទៃដីសរុបតិចជាង ១.០០០ហិកតាដូចជា÷ ខេត្តព្រះសីហនុ កំពត រតនគីរី កោះកុង ស្វាយរៀង និងខេត្តកែប។ ចំពោះគ្រួសារកាន់កាប់កសិកម្ម នៅក្នុងខេត្តមណ្ឌលគីរី មិនបានរាយការណ៍ពីការដាំដុះស្រូវក្រអូបឡើយ។

ពូជស្រូវក្រអូបការដាំដុះនូវមានកម្រិត មិនទាន់បានទូលំទូលាយនៅឡើយ តិចជាពូជស្រូវធម្មតា។ មានតែ១៣ខេត្តដែលមានផ្ទៃដីដាំដុះស្រូវក្រអូបច្រើនជាង ១០០ហិកតា ហើយខេត្តទាំង៧ខេត្តនោះ ផ្ទៃដីដាំដុះពូជស្រូវក្រអូបប្រមាណជាង ១.០០០ហិកតា។ ចំណែកឯខេត្តមានផ្ទៃដីដាំដុះស្រូវក្រអូបច្រើនរួមមាន÷ ខេត្តតាកែវ ស្វាយរៀង និងខេត្តព្រៃវែង (នៅក្នុងតំបន់វាលទំនាប)កំពង់ស្ពឺ ព្រះវិហារ និងរតនគីរី (នៅក្នុងខ្ពង់រាបនិងភ្នំ) និងកំពង់ធំ (តំបន់បឹងទន្លេសាប)។ រីឯខេត្តក្រចេះ ព្រះសីហនុ កោះកុង កែប និងខេត្តមណ្ឌលគីរី ដែលមានផ្ទៃ ដីដាំដុះស្រូវក្រអូមមានចំនួនតិចជាង ១០០ហិកតា ក្នុងនោះខេត្តកណ្តាល និងប៉ៃលិន ក៏មិនមានការដាំដែរ។

ផ្ទៃដីដាំដុះពោតទាំង ២៥ រាជធានីខេត្ត ក្នុងនោះ ខេត្តបាត់ដំបងមានផ្ទៃដីដាំពោតសរុបចំនួន ៦០.០០០ហិកតា ហើយជាខេត្តដែលមានទំហំផ្ទៃដីដាំពោតច្រើនជាងគេនៅក្នុងតំបន់។តាមបណ្តាខេត្តផ្សេងៗ ទៀតមានផ្ទៃដីដាំដុះដំណាំ

ពោតទំហំធំដែលរួមមានខេត្ត ប៉ៃលិន (២១.០០០ហិកតា) និងកណ្ដាល (១៤.០០០ ហិកតា)។ ដោយឡែកខេត្ត កែបនិង ឧត្ដរមានជ័យមាន ផ្ទៃដីដាំដុះដំណាំពោតមានតិចជាង ១០០ហិកតា។

ក្រាហ្វិក៤.២ ផ្ទៃដីដាំដុះដំណាំពោត (ស/លឿង/ស្វាយ) ច្រើនទាំង១០ខេត្ត

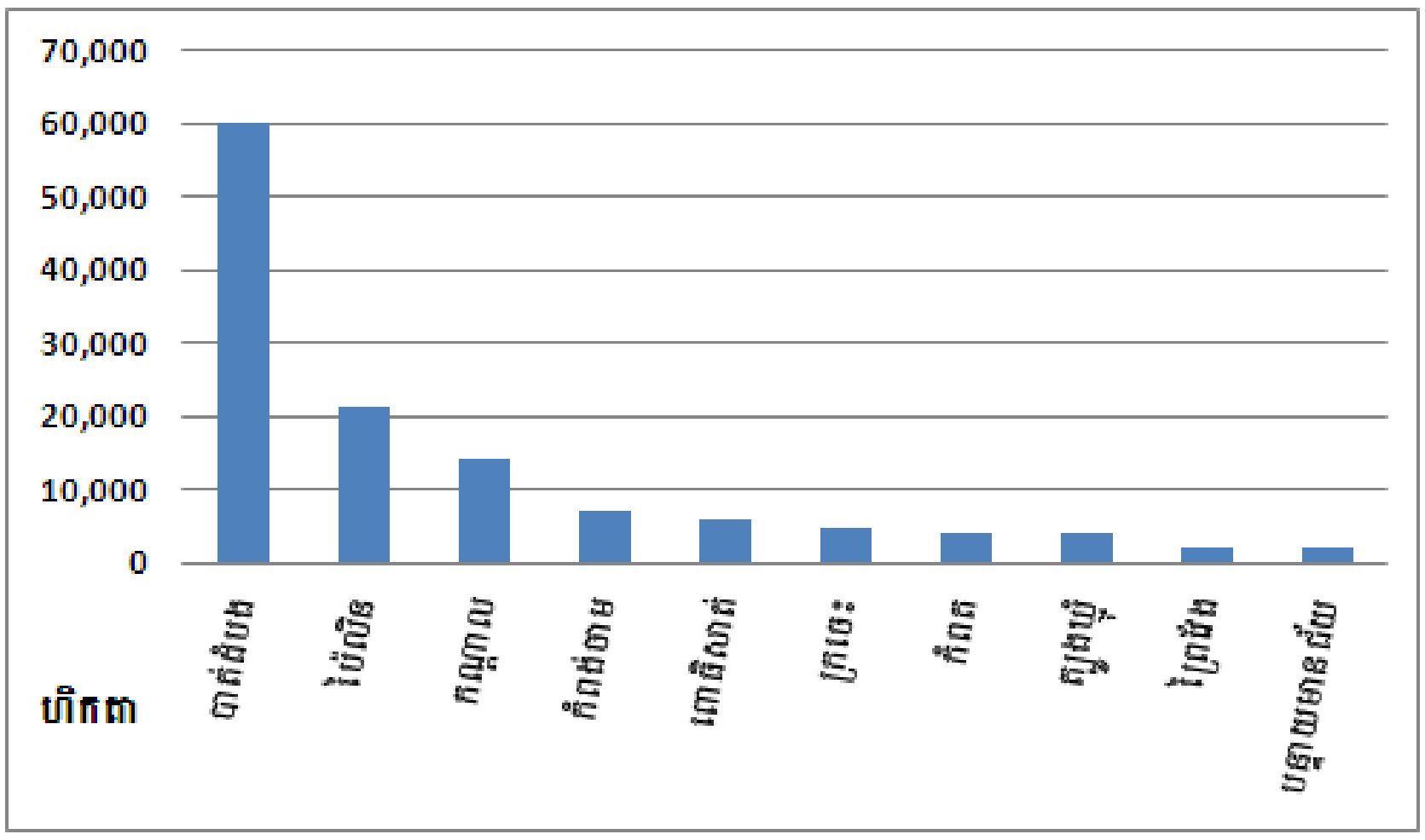

ប្រភព÷ វិទ្យាស្ថានជាតិស្ថិតិ ជំរឿនកសិកម្មនៅកម្ពុជា (ដំណាក់កាលបំពេញបន្ថែមឆ្នាំ២០១៤)

ក្រាហ្វិក៤.៣ ចំនួនក្បាលដីនិងផ្ទៃដីដាំដុះដំណាំពូជជាចម្បងនៃធញ្ញជាតិនិងធញ្ញជាតិយកគ្រាប់

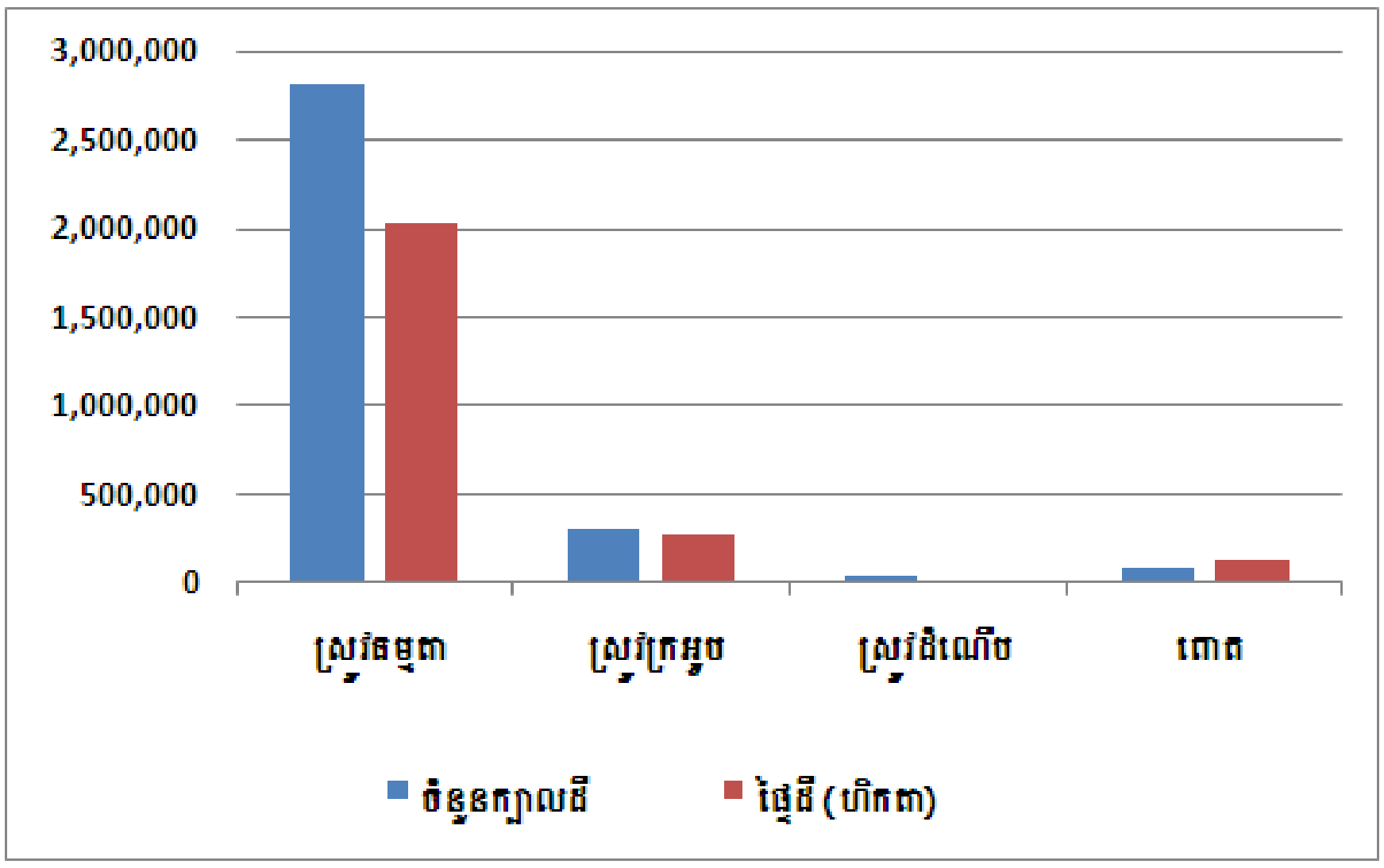

ប្រភព÷ វិទ្យាស្ថានជាតិស្ថិតិ ជំរឿនកសិកម្មនៅកម្ពុជា (ដំណាក់កាលបំពេញបន្ថែមឆ្នាំ២០១៤)

ការប្រមូលផល

ការប្រមូលផល គឺជាការច្រូតកាត់ផលដំណាំតាមតំបន់ប្រមូលទុកដាក់ទាំងស្រុង ដោយមិនរាប់បញ្ចូលនូវការខូចខាត ឬការប្រមូលផលមិនបាន ដោយជួបគ្រោះធម្មជាតិ ដែលកើតឡើងនៅក្រោយពេលដាំដុះឆ្នាំ ២០១៣។

នៅទូទាំងប្រទេសកម្ពុជាប្រមាណ ៩៥ភាគរយ នៃផ្ទៃដីសរុប ជាមួយនឹងស្រូវធម្មតានិងស្រូវក្រអូបអាចប្រមូលផល។ ប្រភេទស្រូវធម្មតាបានប្រមូលផលច្រើនចំនួន ១,៨លានហិកតា និងជាសមាមាត្រខ្ពស់បំផុតនៃដំណាំស្រូវធម្មតាក្នុងពេលប្រមូលផល គឺនៅក្នុងតំបន់ឆ្នេរសមុទ្រ (៩៦ភាគរយនៃចំនួនសរុបដែលបានប្រមូល ផលដំណាំ)។ នៅតំបន់ខ្ពង់រាបនិងជួរភ្នំ ការប្រមូលផលនៃប្រភេទស្រូវធម្មតាប្រមូលផលបានប្រមាណ ៩៤ភាគ រយនៃផ្ទៃដីដាំដុះក្នុងតំបន់។ នៅក្នុងតំបន់បឹងទន្លេសាប៩០ភាគរយ (ផ្ទៃដីប្រមាណ ៨១២.០០០ហិកតា) នៃដំណាំស្រូវធម្មតាត្រូវបានប្រមូលផល និងនៅក្នុងតំបន់វាលទំនាបផ្ទៃដីប្រមូលផលមានប្រមាណតែ ៨៨ភាគរយ (ផ្ទៃដីប្រមាណចំនួន ៦៦៤.០០០នៃផ្ទៃដីសរុប)។

ផ្ទៃដីចំនួន២៥៥.០០០ហិកតា នៃស្រូវក្រអូបត្រូវបានប្រមូលផល ក្នុងពេលដែលស្រូវក្រអូបប្រមូលផលបានតិចបំផុត នៃធញ្ញជាតិនិងធញ្ញជាតិមានចំនួន១៦.៤២០ហិកតា។ ផ្ទៃដីសរុបចំនួន១០៦.០០០ហិកតា នៃផ្ទៃដី សរុបពោត (ស/លឿង/ស្វាយ) ត្រូវបានប្រមូលផលប្រមាណ៨៥ភាគរយនៃដំណាំដាំដុះ។ ផ្ទៃដីភាគច្រើនដំណាំ ពោតបានប្រមូលផលនៅតំបន់បឹងទន្លេសាប។

ចំនួនប្រាំខេត្ត ភាគច្រើនបានប្រមូលផលពេញលេញប្រភេទស្រូវធម្មតា ដូចជា÷ ខេត្តបាត់ដំបង ដែលមានផ្ទៃដីចំនួន ១៧០.០០០ហិកតា ខេត្តព្រៃវែងផ្ទៃដីចំនួន ១៦២.០០០ហិកតា ខេត្តសៀមរាបផ្ទៃដីចំនួន ១៣៧.០០០ហិកតា ខេត្តតាកែវផ្ទៃដីចំនួន ១២៧.០០០ហិកតា និងខេត្តកំពង់ធំផ្ទៃដីសរុបចំនួន ១២០.០០០ហិកតា។ សមាមាត្រដ៏ធំបំផុតនៃផ្ទៃដីដែលនបានប្រមូលផលធៀបទៅនឹង ផ្ទៃដីសម្រាប់ស្រូវក្រអូប គឺមាននៅក្នុងខេត្តបន្ទាយមានជ័យ ផ្ទៃដីចំនួន ៤១.០០០ហិកតា ខេត្តពោធិ៍សាត់ផ្ទៃដីចំនួន ៣២.០០០ហិកតា ខេត្តបាត់ដំបងផ្ទៃដីចំនួន ២៥.០០០ហិកតា ខេត្តសៀមរាបផ្ទៃដីចំនួន២៤.០០០ និងខេត្ត ព្រះវិហារចំនួន(១៩.០០០ហិកតា)។

ផ្ទៃដីដាំដុះពោតត្រូវបានប្រមូលផលទាំងស្រុង នៅតាមបណ្តាខេត្តមួយចំនួនដូចជាខេត្ត បាត់ដំបងផ្ទៃដី ចំនួន៥៣.០០០ហិកតា និងខេត្តប៉ៃលិនផ្ទៃដីចំនួន១៧.០០០ហិកតា។

ក្រាហ្វិក៤.៤ ផ្ទៃដីប្រមូលផលដំណាំជាចម្បងធញ្ញជាតិនិងធញ្ញជាតិគ្រាប់

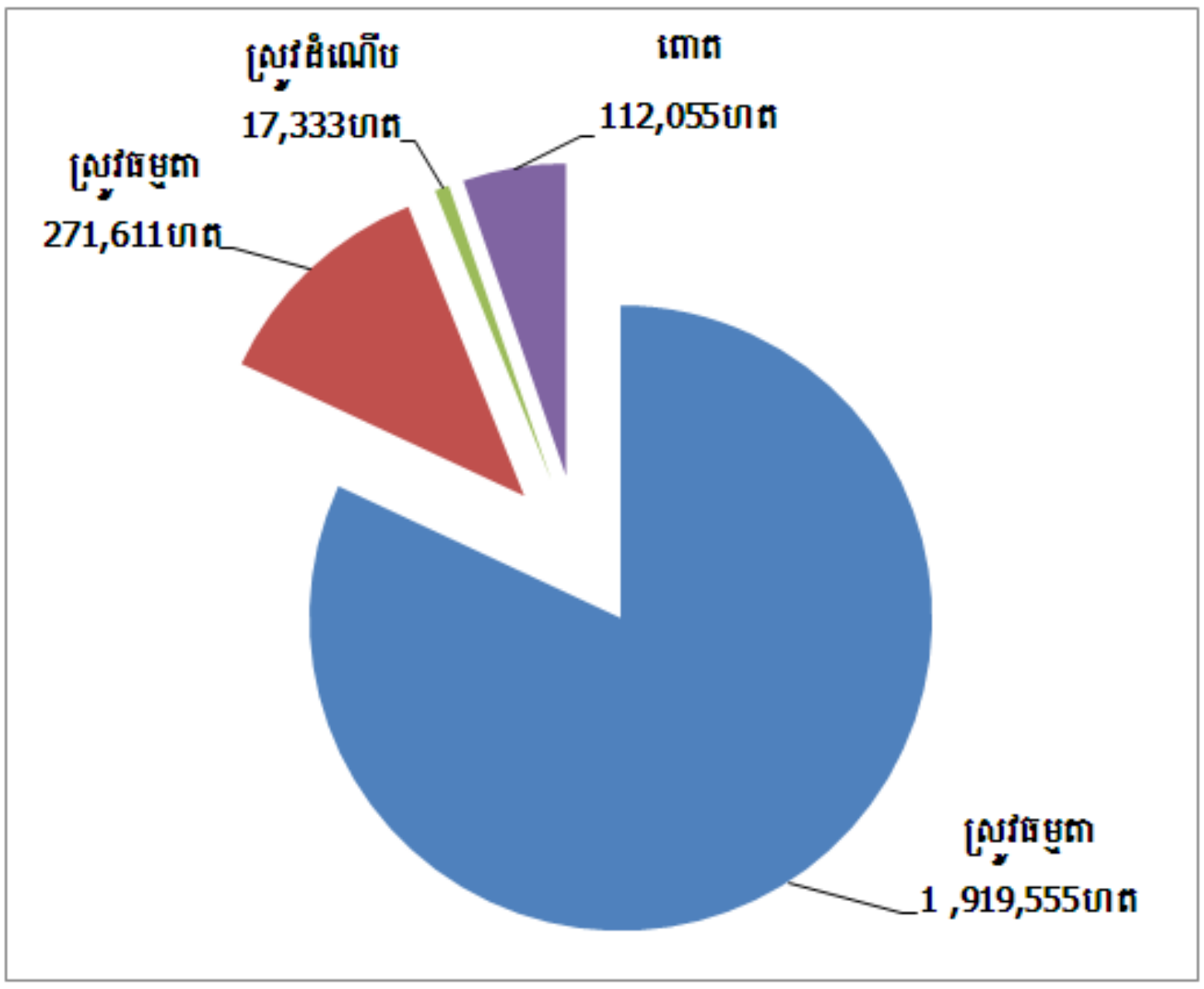

ប្រភព÷ វិទ្យាស្ថានជាតិស្ថិតិ ជំរឿនកសិកម្មនៅកម្ពុជា (ដំណាក់កាលបំពេញបន្ថែមឆ្នាំ២០១៤)

ផ្ទៃដីដាំដុះដំណាំធញ្ញជាតិបង្ហាញខាងក្រោមនេះ ដែលមានផ្ទៃដីដាំដុះធំជាងផ្ទៃដីប្រមូលផល។ យ៉ាងហោចណាស់ផ្ទៃដី៩០ភាគរយ នៃដំណាំធញ្ញជាតិដាំត្រូវបានប្រមូលផលក្នុងអំឡុងពេលធ្វើជំរឿន។ គួរកត់សម្គាល់ថា ផ្ទៃដីដំណាំធញ្ញជាតិអាចប្រមូលផលបានក្រោយពេលដាំដុះជាច្រើនខែ។

ផ្ទៃដីប្រមូលផលយ៉ាងហោចណាស់ ៨០ភាគរយ នៃដំណាំដាំដុះស្រូវ និងផ្ទៃដីចំនួន ៧៧ភាគរយនៃផ្ទៃដីដាំដុះពោត (ស/លឿង/ស្វាយ) ត្រូវបានគេប្រមូលផលបានទាំងស្រុងក្នុងអំឡុងពេលធ្វើជំរឿន។

ក្រាហ្វិក៤.៥ ភាគរយនៃការប្រមូលផលដំណាំតាមប្រភេទដំណាំ

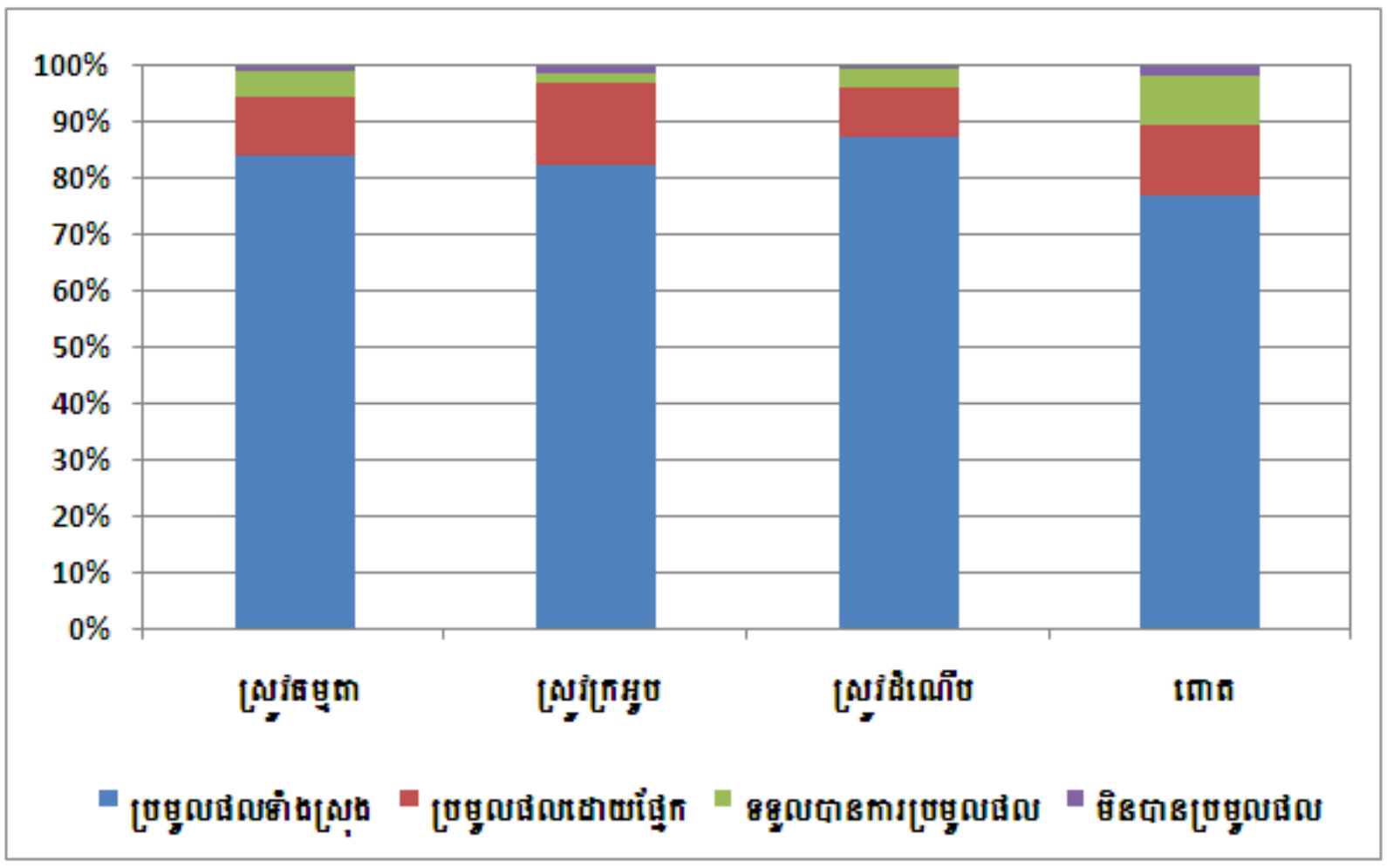

ប្រភព÷ វិទ្យាស្ថានជាតិស្ថិតិ ជំរឿនកសិកម្មនៅកម្ពុជា (ដំណាក់កាលបំពេញបន្ថែមឆ្នាំ២០១៤)

ផ្ទៃដីដាំដុះមួយភាគតូចនៃដំណាំស្រូវនិងពោត បានប្រមូលផលលើសពីរយៈពេលជំរឿនចំណែកផ្នែកផ្សេងទៀត នៃដំណាំនេះ ដែលមិនបានប្រមូលផលដោយមានការខូចខាត។

ក្រាហ្វិក៤.៦ ផ្ទៃដីប្រមូលផល (ទាំងស្រុង ដោយផ្នែក ឬទទួលបានប្រមូលផល) សម្រាប់ដំណាំជាចម្បងធញ្ញជាតិ និងធញ្ញជាតិគ្រាប់តាមតំបន់

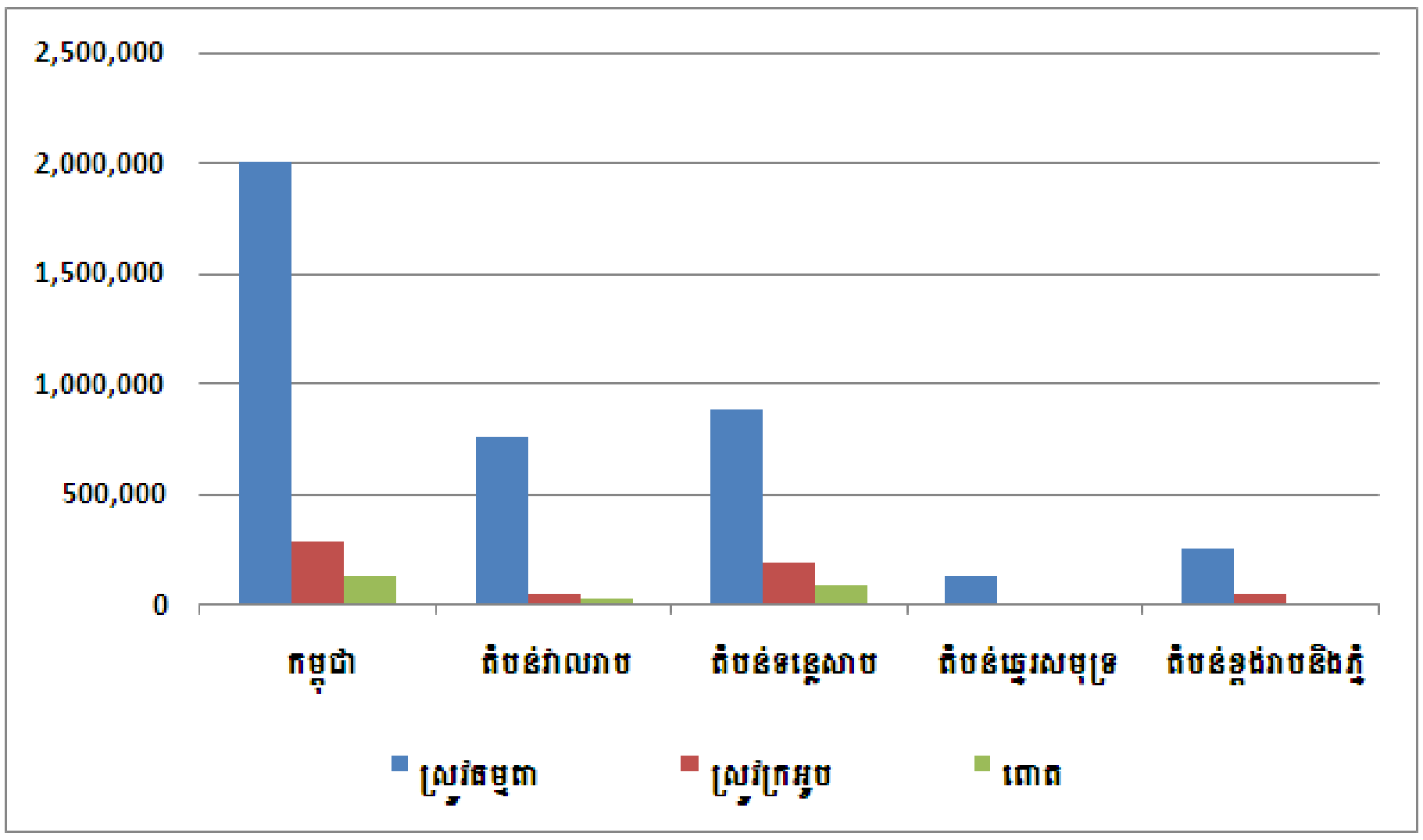

ប្រភព÷ វិទ្យាស្ថានជាតិស្ថិតិ ជំរឿនកសិកម្មនៅកម្ពុជា (ដំណាក់កាលបំពេញបន្ថែមឆ្នាំ២០១៤)

នៅតំបន់បឹងទន្លេសាបការកាន់កាប់កសិកម្ម ផ្ទៃដីដាំដុះមានចំនួនខ្ពស់បំផុត ជាមួយនឹងការប្រមូលផលស្រូវក្រអូប មានចំនួនសរុបប្រមាណជាង ៨៥៨.០០០ហិកតា។ នៅក្នុងតំបន់នេះ ដែលមានទិន្នន័យខ្ពស់បំផុតបានប្រមូលផលស្រូវក្រអូប និងផ្ទៃដីដាំពោតមានចំនួន ១៨៧ពាន់ហិកតា និងផ្ទៃដីដាំដុះដំណាំផ្សេងៗប្រមាណ ៨៦.០០០ហិកតា។ ជាមួយនោះ នៅក្នុងតំបន់វាលទំនាប ផ្ទៃដីប្រមូលផលស្រូវធម្មតាមានចំនួន ៦៨៦.០០០ហិកតាតាមទិន្នន័យជំរឿន។

ផ្ទៃដីប្រមាណ ៤ភាគរយ (១០៨.០០០) នៃផ្ទៃដីសរុបដាំស្រូវប្រភេទធម្មតាក្នុងនោះ ផ្ទៃដីប្រមូលផលអាចលើសពីការធ្វើជំរឿនកសិកម្ម។ ផ្ទៃដីចំនួន ១៦ម៉ឺនក្បាលដី (0,៥ភាគរយ) បានទទួលរងនូវការបំផ្លាញដោយទឹកភ្លៀងធ្លាក់ខ្លាំងនិងទឹកជំនន់ និងជួបគ្រោះធម្មជាតិផ្សេងៗទៀត។

ផ្ទៃដីដាំដុះស្រូវក្រអូបប្រមាណ ៥.០០០ក្បាលដី (២ភាគរយ) នៃក្បាលដីសរុប អាចប្រមូលផលបានយោងតាមទិន្នន័យធ្វើជំរឿន និងផ្ទៃដីចំនួន ៣.០០០ក្បាលដីផ្សេងទៀត ដែល (១ភាគរយ) មិនបានប្រមូលផល ដោយសារជួបបញ្ហាផ្សេងៗកើតមានដោយសារគ្រោះធម្មជាតិ។

ផ្ទៃដីប្រមាណ ១៤ភាគរយ នៃក្បាលដីសរុប ដែលបានដាំដុះពោត (ស/លឿង/ស្វាយ) ជាផ្ទៃដីប្រមូលផលដំណាំពោតដូចទិន្នន័យពេលក្រោយជំរឿនកសិកម្ម។ ផ្ទៃដីប្រមាណ២ភាគរយ (២.០០០)នៃផ្ទៃដីសរុប ដីផ្សេងទៀតនិងក្បាលដីសរុបដាំដុះពោត មិនអាចប្រមូលផលពោតបានដោយជួបគ្រោះធម្មជាតិដូចជា ទឹកជំនន់ និងមានភ្លៀងធ្លាក់ខ្លាំង។ល។

ការស្រោចស្រព

ដោយសារតែវត្តមាននៃប្រព័ន្ធធារាសាស្ត្រ តំបន់វាលទំនាបមានផ្ទៃដីចំនួនច្រើនបំផុតនៃក្បាលដីផ្ទៃដីស្រោចស្រព (៤១២.០០០ហិកតា) បានដាំគ្រាប់ធញ្ញជាតិ/ធញ្ញជាតិ។ នៅតំបន់ស្រោចស្រពនៃក្បាលដីជាមួយនឹងដីដាំគ្រាប់ធញ្ញជាតិ/ធញ្ញជាតិ ផ្ទៃដីចំនួន២២ភាគរយនៃផ្ទៃដីសរុបនៃក្បាលដីទាំងអស់ ស្ថិតនៅក្រោមការដំណាំរដូវវស្សាខេត្តខ្លី។ គ្រួសារកាន់កាប់កសិកម្ម ក្នុងតំបន់បឹងទន្លេសាប មានតែពាក់កណ្ដាលចំនួនស្ថិតនៅក្នុងប្រព័ន្ធធារាសាស្ត្រ បើប្រៀបធៀបទៅនឹងតំបន់វាលទំនាប នៅតំបន់មានផ្ទៃដីទំហំធំបានដាំដុះដំណាំដំណាំ រដូវវស្សាពេលខ្លី តិចជាងវាលទំនាប។ ដូច្នេះ តំបន់បឹងទន្លេសាប ការដាំដុះនិងប្រមូលផល ជាតំបន់ដែលមានទំហំធំជាងគ្រួសារនៅក្នុងតំបន់ផ្សេងទៀត រួមទាំងវាលទំនាប។ តំបន់ខ្ពង់រាបនិងជួរភ្នំ និងតំបន់ឆ្នេរសមុទ្រនៅតំបន់មានផ្ទៃដីតូចបំផុត ដែលបានដាំដុះដំណាំរដូវវស្សាពេលខ្លី។

ក្រាហ្វិក៤.៧ ផ្ទៃដីស្រោចស្រពសម្រាប់ធញ្ញជាតិនិងធញ្ញជាតិគ្រាប់តាមតំបន់

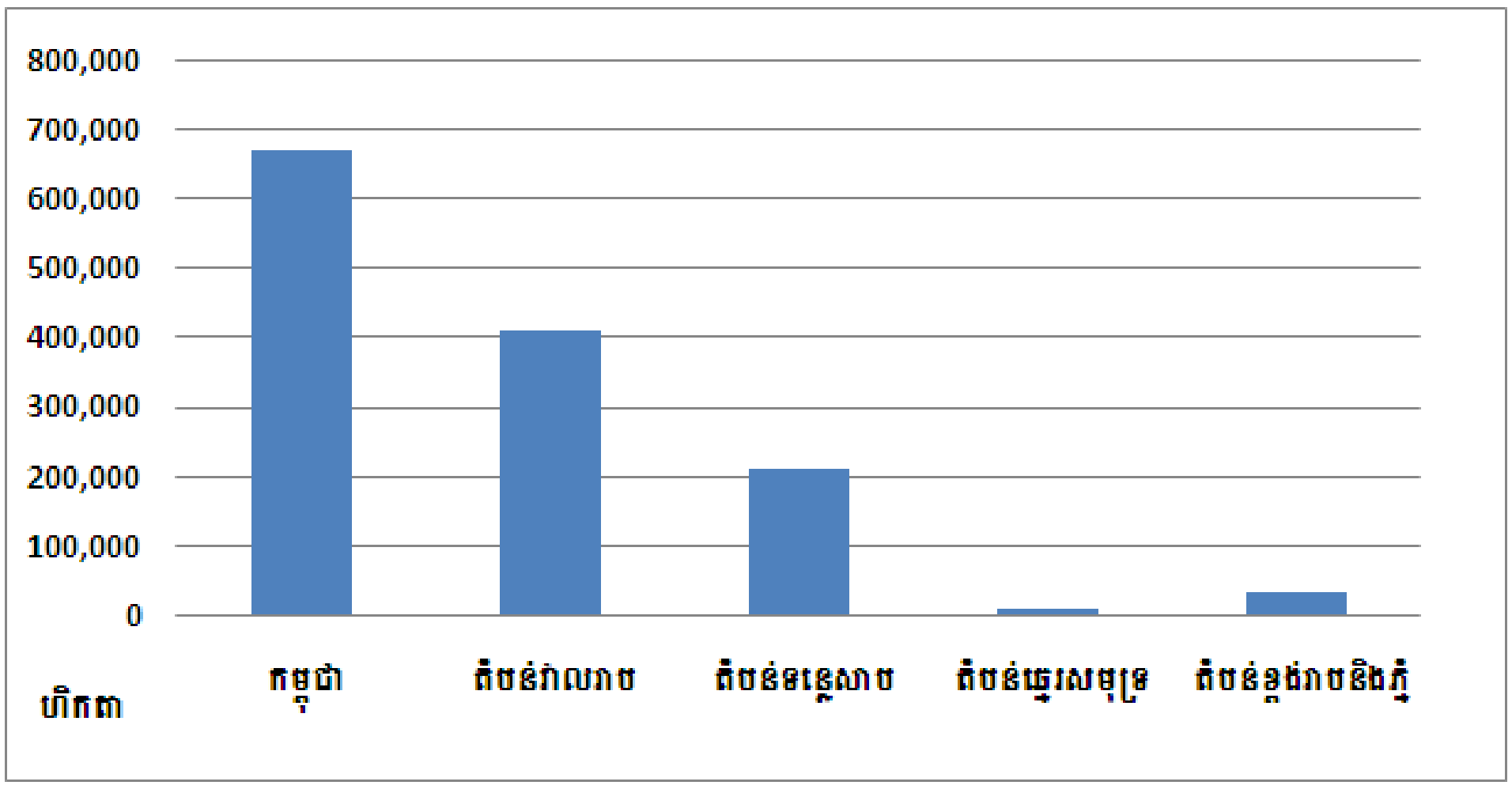

ប្រភព÷ វិទ្យាស្ថានជាតិស្ថិតិ ជំរឿនកសិកម្មនៅកម្ពុជា (ដំណាក់កាលបំពេញបន្ថែម ឆ្នាំ២០១៤)

ដំណាំយកមើម

ដំណាំយកមើមមានផ្ទៃដីដាំដុះសរុបចំនួន ២៩៩.០០០ហិកតា និងបានរួមបញ្ចូល ដំឡូងមី ដំឡូងជ្វា ត្រាវនិងមើមក្រអៅឈូក ចូលរួមចំណែកធំបំផុតនៃដំណាំនោះ មានផ្ទៃដីសរុបប្រមាណជិត ២៩៤.០០០ហិកតានៃផ្ទៃដីសរុប។ ទោះជាយ៉ាងណាក្ដី ការប្រមូលផលដំឡូងមី គឺផ្ទៃដីទាបជាងចំនួន ២១១.០០០ហិកតា។

ខេត្តចំនួនពីរ បានអនុវត្តធ្វើកសិកម្មដំឡូងមីដូចជាខេត្តបាត់ដំបងចំនួន ៥៥.០០០ហិកតា និងខេត្តត្បូងឃ្មុំចំនួន ៥០.០០០ហិកតា។ ផ្ទៃដីដំណាំដាំដុះដំឡូងមីមានចន្លោះចាប់ពី ១០.០០០ហិកតា ដល់ ៣០.០០០ហិកតា ដូច ជាខេត្តក្រចេះ បន្ទាយមានជ័យ រតនគីរី កំពង់ធំ ប៉ៃលិន កំពង់ចាម ឧត្តរមានជ័យ ព្រះសីហនុ និងខេត្តស្ទឹងត្រែង។ តំបន់ដាំដុះ

ជាមួយនឹងដំឡូងមីធំជាងគេបំផុត (និងជាអ្នកផលិតធំជាងគេបំផុត) គឺជាតំបន់បឹងទន្លេសាប។ ទោះយ៉ាងណាការប្រមូលផលដំឡូងមីនេះ គឺមានប្រមាណ ៦៥ភាគរយ នៃផ្ទៃដីសរុបបានដាំដំណាំនៅតំបន់បឹងទន្លេសាប បើធៀបទៅនឹង ៨៣ ភាគរយ នៃដំណាំដំឡូងមី បានប្រមូលផលនៅក្នុងតំបន់វាលទំនាប និងមានប្រមាណ ៧៤ភាគរយ បានប្រមូលផលនៅក្នុងតំបន់ខ្ពង់រាប និងជួរភ្នំ។

ក្រាហ្វិក៤.៨ ខេត្តចំនួន១០ ដែលមានផ្ទៃដីដាំដុះដំឡូងមី (ហិកតា) ខ្ពស់ជាងគេ

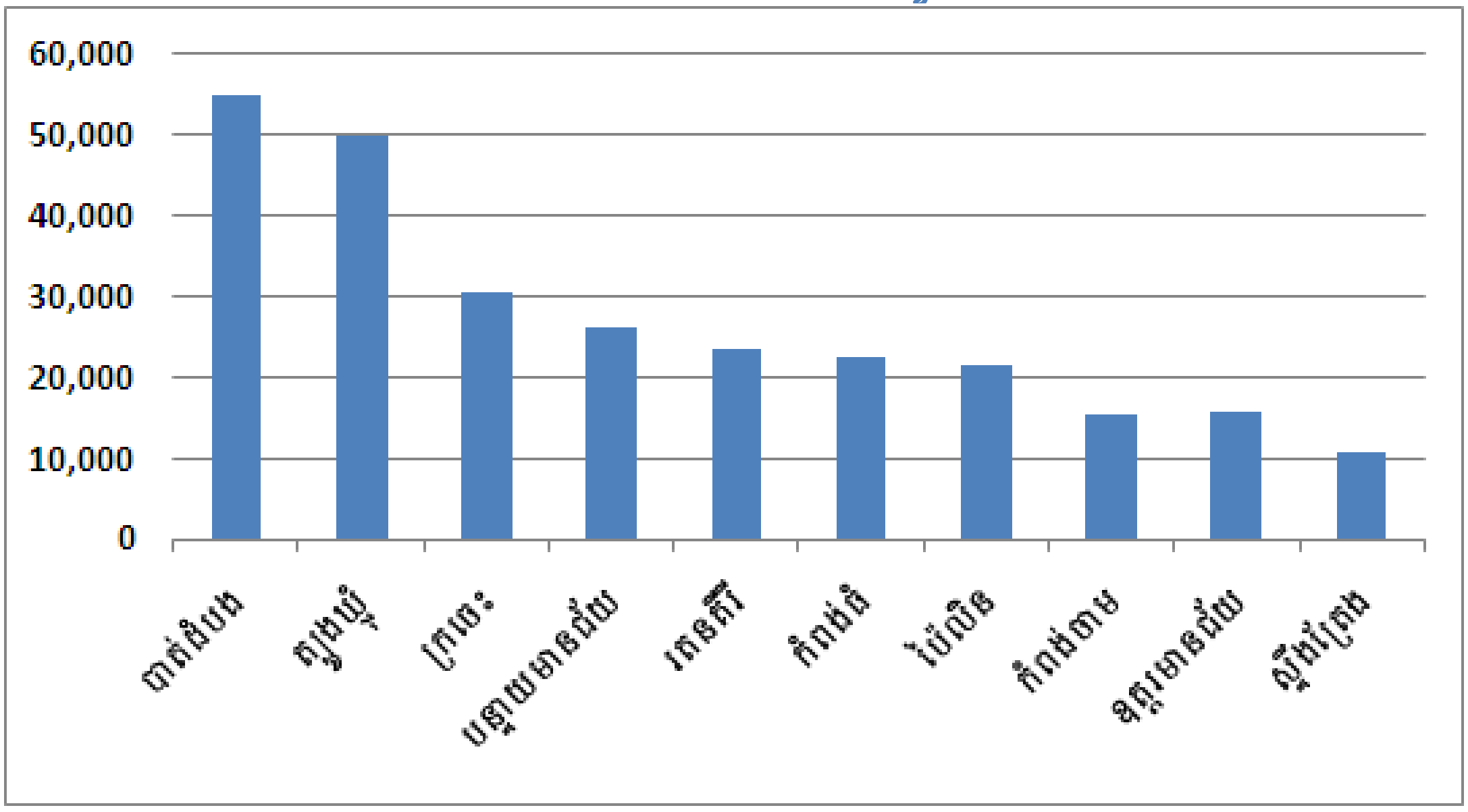

ប្រភព÷ វិទ្យាស្ថានជាតិស្ថិតិ ជំរឿនកសិកម្មនៅកម្ពុជា (ដំណាក់កាលបំពេញបន្ថែម ឆ្នាំ២០១៤)

ផ្ទៃដីប្រមូលផលដំណាំយកមើមសរុបប្រមាណ ២១៥.០០០ហិកតា ក្នុងនោះ ស្មើនឹង ៩៨ភាគរយ ជាផ្ទៃដីដាំដុះដំណាំដំឡូងមី។

ក្រាហ្វិក៤.៩ ភាគរយនៃក្បាលដីដែលបានដាំដុះដំឡូងមីបានប្រមូលផល

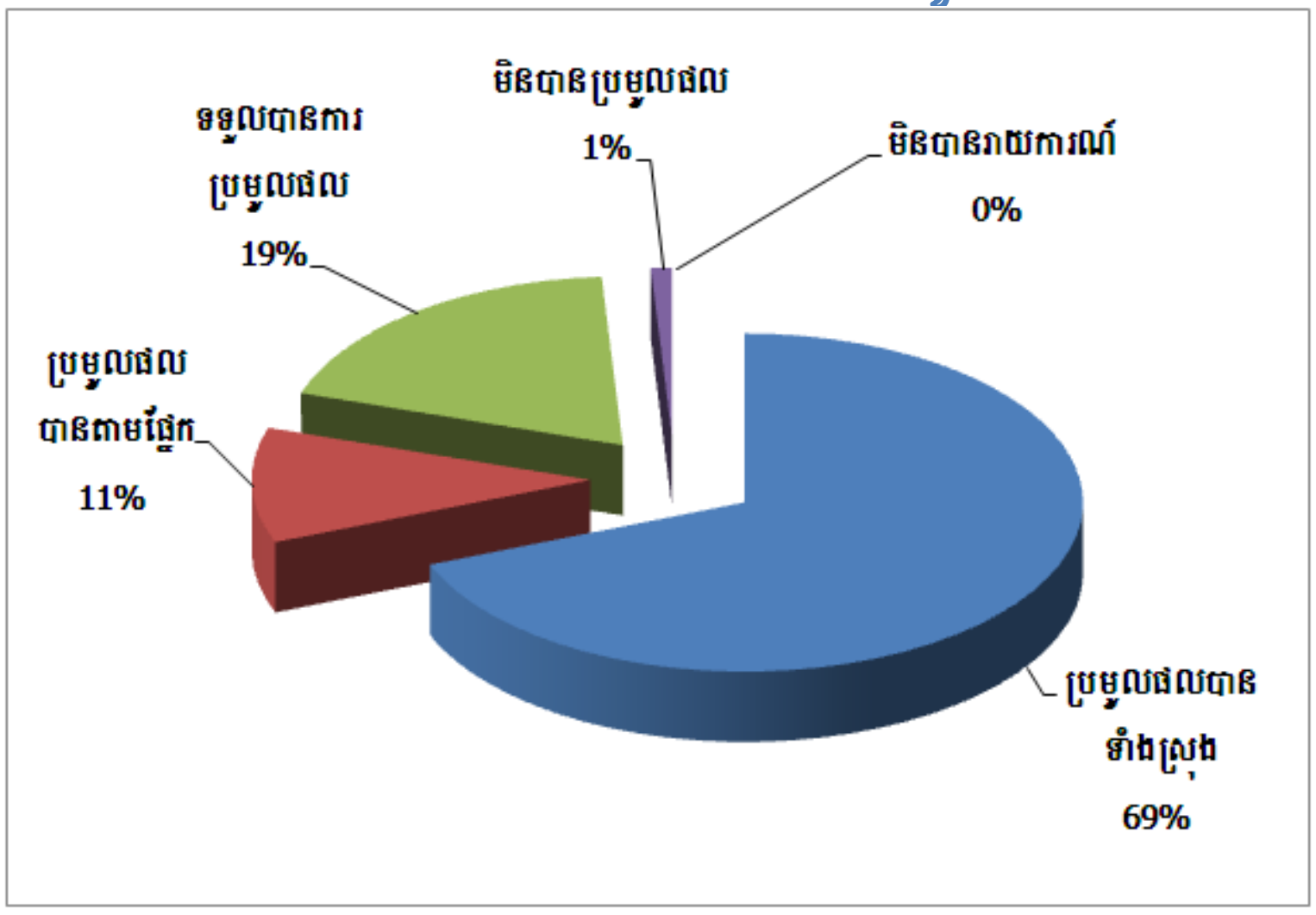

ប្រភព÷ វិទ្យាស្ថានជាតិស្ថិតិ ជំរឿនកសិកម្មនៅកម្ពុជា (ដំណាក់កាលបំពេញបន្ថែម ឆ្នាំ២០១៤)

ក្នុងចំណោមក្បាលដីចំនួន ០៧ក្បាលដី ផ្ទៃដីដាំដុះដំឡូងមីនៃក្បាលដីសរុប ១០ក្បាលដីត្រូវបានប្រមូលផលសរុបចំនួន ១៨៩.០០០ហិកតា។ នៅផ្នែកផ្សេងទៀតប្រមាណ ១១ភាគរយ នៃផ្ទៃដីសរុប អាចប្រមូលផល ដំឡូងមីសរុបចំនួន ២២.០០០ហិកតា។ ជាមួយគ្នានោះផ្ទៃដីដំឡូងមីបានការប្រមូលផលស្មើនឹង ១៩ភាគរយ នៃក្បាលដីដាំដុះសរុបដំណាំ

នេះ។ ដូចនេះ ផ្ទៃដីដាំដុះដំឡូងមីចំនួន ១.៧០០ហិកតា (ស្មើនឹង១ភាគរយ) ជាផ្ទៃដីខូចខាត ដោយសារសត្វល្អិត គ្រោះរាំងស្ងួត និងទឹកជំនន់។

ក្រាហ្វិក៤.១០ ផ្ទៃដីដាំដុះ (ហត) បានប្រមូលផល និងបានស្រោចស្រពដំឡូងមីតាមតំបន់

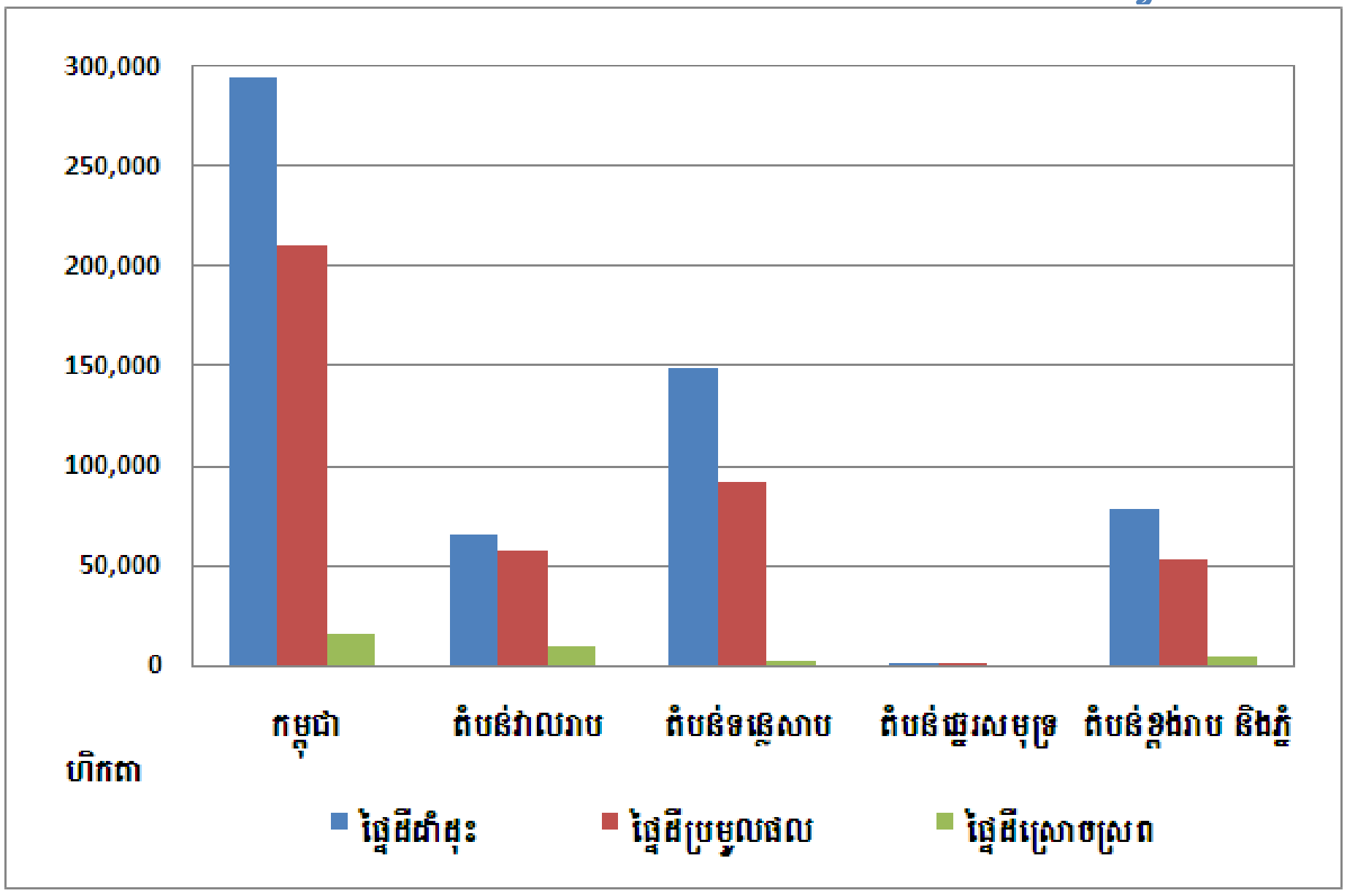

ប្រភព៖ វិទ្យាស្ថានជាតិស្ថិតិ ជំរឿនកសិកម្មនៅកម្ពុជា (ដំណាក់កាលបំពេញបន្ថែមឆ្នាំ២០១៤)

ចំនួនក្បាលដីដាំដុះដំណាំយកមើមបន្ថែមទៀត ទទួលបាននូវការស្រោចស្រពនិងការដាំដុះនោះ មានចំនួន ១៥៣.០០០ ជាមួយផ្ទៃដីក្នុងតំបន់ស្រោចស្រពចំនួន ១៦.២៥១ហិកតា។ ដំណាំដំឡូងមីគឺ ជាប្រភេទដំណាំ មួយដែលទទួលបានការស្រោចស្រពគ្រប់គ្រាន់លើផ្ទៃដីសរុបចំនួន ១៥.៤៨៧ហិកតា (៩៥ភាគរយ) នៃផ្ទៃដីសរុប។

ផ្ទៃដីដែលបានដាំដុះដំឡូងមីមានសក្តានុពលខ្ពស់បំផុតជាមួយការប្រមូលផល គឺនៅតំបន់បឹងទន្លេសាប។ បើប្រៀបធៀបគម្លាតរវាងផ្ទៃដីដាំដុះ និងផ្ទៃដីប្រមូលផលនៅក្នុងតំបន់នេះគឺ មានផ្ទៃដីដែលមានទំហំធំជាងគេធៀបនឹងតំបន់ផ្សេងទៀត។ ផ្ទៃដីប្រមូលផលដំឡូងមីនៅតំបន់បឹងទន្លេសាបសរុបចំនួន ៦៥ភាគរយ នៃផ្ទៃដីដាំដំឡូងមី បើធៀបទៅ នឹងតំបន់វាលទំនាបស្មើនឹង ៨៣ភាគរយ និងខ្ពង់រាបនិងជួរភ្នំស្មើនឹង ៧៤ភាគរយ។

តំបន់វាលទំនាបជាតំបន់ដែលមានការស្រោចស្រពខ្ពស់បំផុតប្រមាណ ៥៩ភាគរយ នៃផ្ទៃដីដំឡូងមី សរុបបានស្រោចស្រព។ ទន្ទឹមនឹងនោះ ដំណាំដំឡូងមី ស្ថិតនៅតំបន់ខ្ពង់រាបនិងជួរភ្នំ ផ្ទៃដីដាំដុះ និងការស្រោចស្រព ក៏ ជាតំបន់មានការដាំដុះនិងការប្រមូលផលល្អប្រសើរដែរ ប្រហាក់ប្រហែលនៅតំបន់បឹងទន្លេសាប។

រុក្ខជាតិពពួកសណ្តែក (គ្រាប់ធញ្ញជាតិ)

រុក្ខជាតិពពួកសណ្តែក (គ្រាប់ធញ្ញជាតិ) គឺប្រភេទដំណាំគ្រាប់ធញ្ញជាតិដ៏ចម្បង ដែលសម្បូរទៅដោយជាតិប្រូតេអ៊ីន។ ធញ្ញជាតិពពួកសណ្តែកទាំងនេះ ត្រូវបានកំណត់ជាប្រភពមានជាតិប្រូតេអ៊ីនដ៏សំខាន់របស់ ប្រជាជន។ ផ្ទៃដីដាំដុះជារួមមានចំនួនប្រមាណ ២២.000ហិកតា នៃរុក្ខជាតិពពួកសណ្តែក។ ផ្ទៃដីដាំដុះសរុប ចំនួន ២១.០០០ហិកតា ជាមួយនោះ ផ្ទៃដីប្រមូលផលចំនួនប្រមាណ ១៨.០០០ហិកតា ជាមួយការស្រោចស្រព ប្រមាណ ៩២ភាគរយ នៃផ្ទៃដីដាំដុះសរុបក្នុងនោះផ្ទៃដីខូចខាតចំនួន ៤.០០០ហិកតា។

ក្រាហ្វិក៤.១១ ខេត្តដែលមានផ្ទៃដីដាំដុះសណ្តែកបាយច្រើនជាងគេ តាមផ្ទៃដីបានដាំដុះ (គិតជាហិកតា)

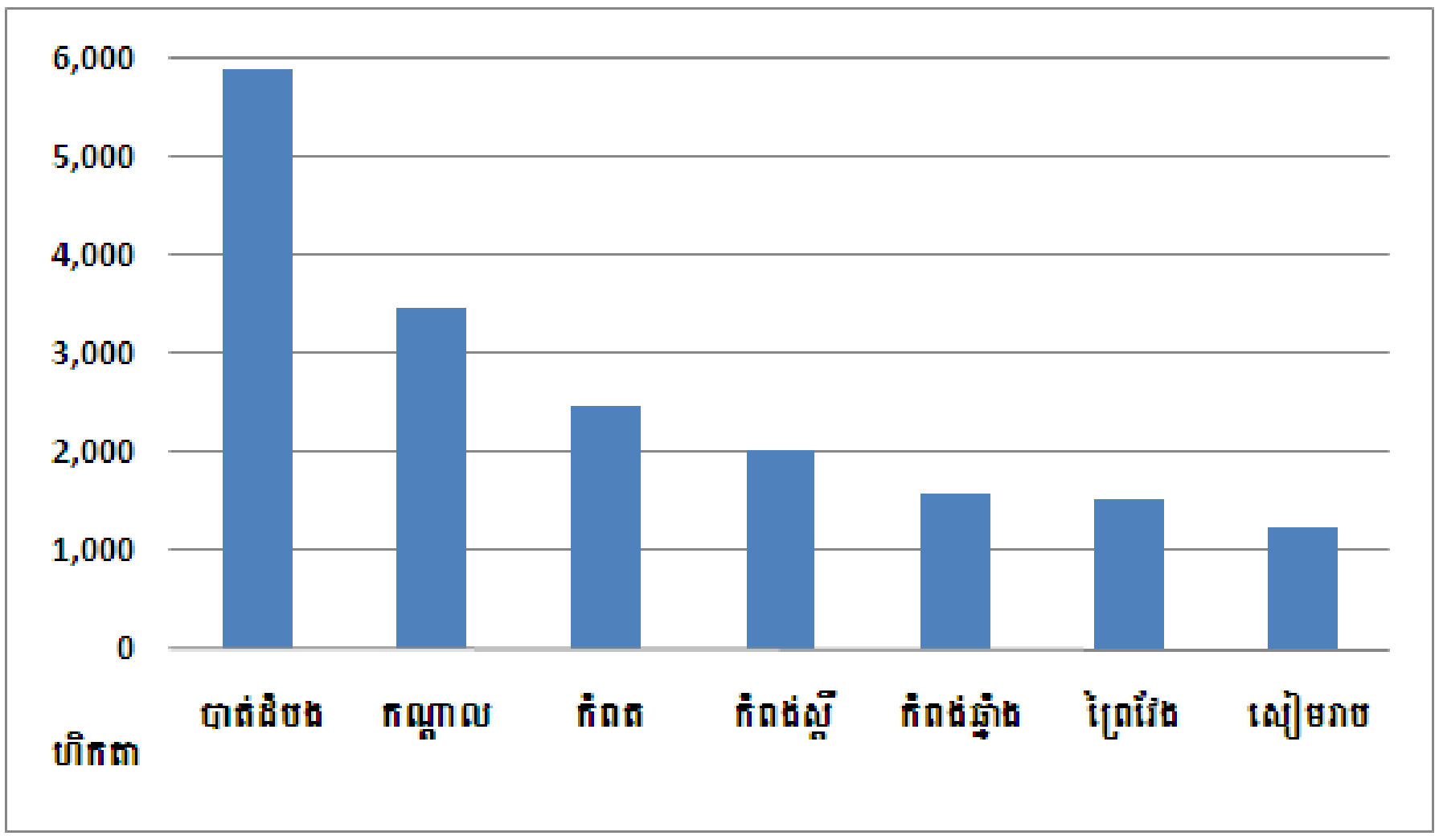

ប្រភព÷ វិទ្យាស្ថានជាតិស្ថិតិ ជំរឿនកសិកម្មនៅកម្ពុជា (ដំណាក់កាលបំពេញបន្ថែមឆ្នាំ២០១៤)

សណ្តែកបាយដែលបានដាំដុះជាចម្បងនៃគ្រួសារកានើកាប់កសិកម្មនៅក្នុងខេត្តបាត់ដំបង កណ្តាល កំពត កំពង់ស្ពឺ កំពង់ឆ្នាំង ព្រៃវែង និងសៀមរាប។

ដំណាំធញ្ញជាតិប្រេង

ដំណាំធញ្ញជាតិប្រេងដូចជា ល្ង សណ្តែកដី ល្ហុងប្រេង ផ្កាឈូករ័ត្ន និងកប្បាស ត្រូវបានដាំលើផ្ទៃដីចំនួន ៣៤.០០០ហិកតា នៃផ្ទៃដីសរុប។ ចំពោះសណ្តែកសៀងផ្ទៃដីសរុបចំនួន ៥៨ភាគរយ នៃផ្ទៃដីសរុប (២០.០០០ ហិកតា ត្រូវបានបែងចែកក្នុងចំណោម ១០.០០០ក្បាលដី)។ ផ្ទៃដីចំនួន ៣១.០០០ហិកតា នៃដំណាំធញ្ញជាតិយកប្រេងផ្ទៃដីប្រមូល ផលប្រមាណ ៤.០០០ហិកតា។ រួមមានខេត្តបាត់ដំបង រតនគិរី និងខេត្តព្រះវិហារផ្ទៃដីដាំដុះសណ្តែកសៀង យ៉ាងហោចណាស់មានចំនួន ៣.០០០ហិកតា ប្រហាក់ប្រហែលគ្នាក្នុងការដាំដុះសណ្តែកសៀងនៅទូទាំងប្រទេស។

ក្នុងចំណោមដំណាំធញ្ញជាតិយកប្រេងនេះ ផ្ទៃដីដាំដុះសណ្តែកសៀងសរុប ចំនួន២០.០០០ហិកតា សម្រាប់ថ្នាក់ជាតិ។

ក្រាហ្វិក៤.១២ ការដាំដុះសណ្តែកសៀងនៅបីខេត្ត (គិតជាហិកតា)

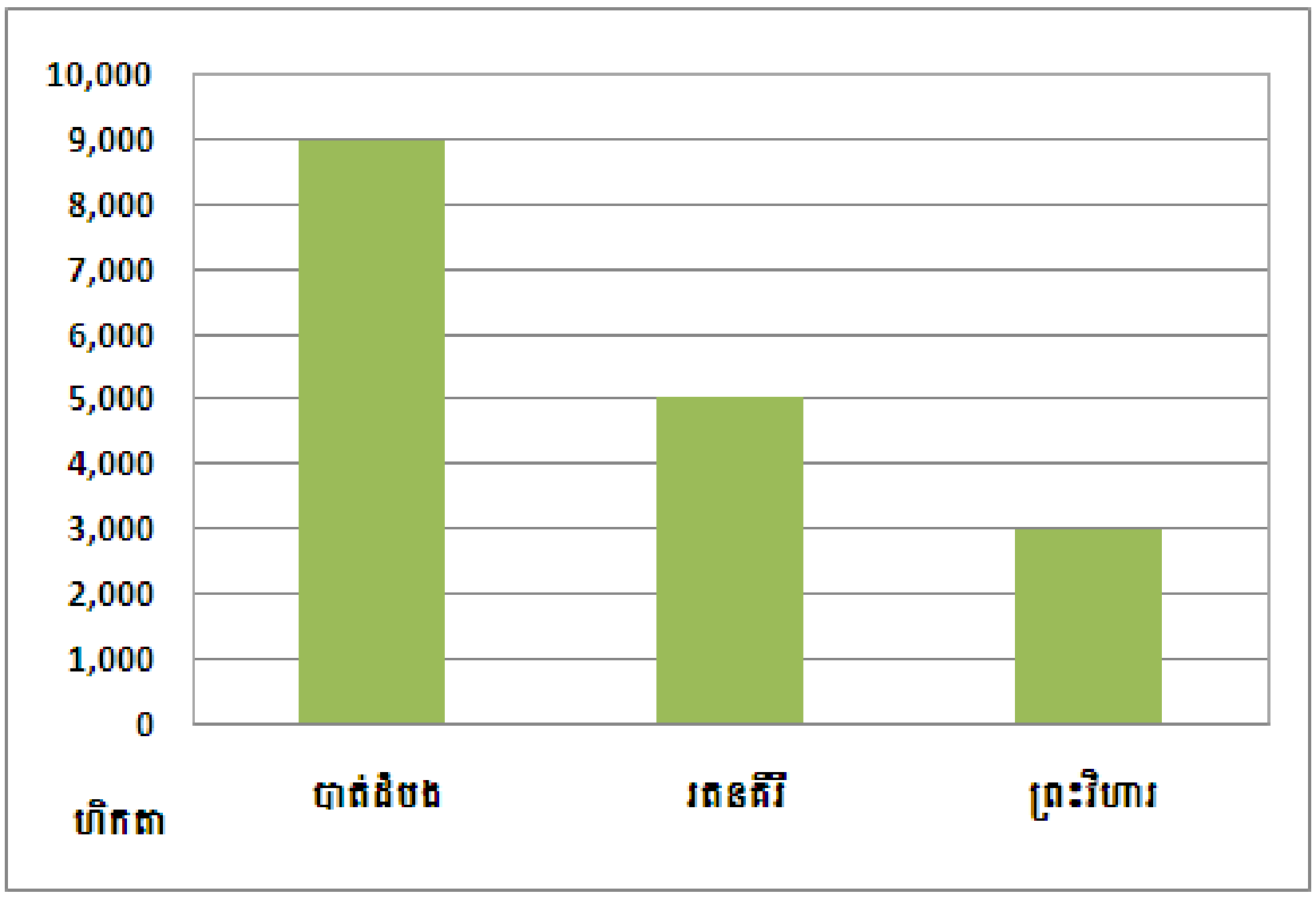

ប្រភព÷ វិទ្យាស្ថានជាតិស្ថិតិ ជំរឿនកសិកម្មនៅកម្ពុជា (ដំណាក់កាលបំពេញបន្ថែមឆ្នាំ២០១៤)

ខេត្តចំនួនបីដែលបានដាំសណ្តែកសៀងច្រើនជាងគេគឺខេត្តបាត់ដំបង (៩.០០០ ហត) រតនគីរី (៥.០០០ ហត) និងខេត្តព្រះវិហារ (៣.០០០ ហត) ។

គ្រឿងទេស គ្រឿងក្រអូប និងរុក្ខជាតិឱសថ

គ្រឿងទេស គ្រឿងក្រអូប និងរុក្ខជាតិឱសថ បានចាត់ថ្នាក់ជាដំណាំរដូវរយៈពេលខ្លី មានផ្ទៃដីដាំដុះដំណាំសរុបចំនួន ១៨.០០០ហិកតា ផ្ទៃដីដាំដុះគ្រឿងក្រអូប (ម្អម) សរុបចំនួន ១០.០០០ហិកតា ផ្ទៃដីដាំដុះដំណាំស្លឹកគ្រៃចំនួន ៤.០០០ហិកតា។ ជាមួយនោះខេត្តព្រៃវែងមានផ្ទៃដីធំនៃផ្ទៃដីចំនួន ៥.០០០ហិកតា ក្នុងនោះ ខេត្តបន្ទាយមានជ័យមានផ្ទៃដីសរុបចំនួន ៣.០០០ហិកតា។ ចំពោះខេត្តបាត់ដំបងនិងខេត្តប្រាំបួនផ្សេងទៀត មានផ្ទៃដីចំនួននៃការដាំដំណាំស្លឹកគ្រៃមានភាពប្រហាក់ប្រហែលយ៉ាងហោចណាស់ ១០០ហិកតា។ ការប្រមូលផលនៃគ្រឿងទេស គ្រឿងក្រអូប និងរុក្ខជាតិឱសថមានផ្ទៃដីចំនួន ១០.០០០ហិកតា នឹងផ្ទៃដីមានប្រព័ន្ធស្រោចស្រពចំនួន ៨.០០០ហិកតាសម្រាប់ការដាំដុះ។

ផ្ទៃដីដាំដុះម្អមបានរាយការណ៍ បានដាំដុះច្រើនជាង៤.៥០០ហិកតា និងស្មើតែ ៣៥០០ហិកតា នៅក្នុងខេត្តបន្ទាយមានជ័យ។ ខេត្តបាត់ដំបងបាននាំមុខខេត្តផ្សេងទៀតដែលបានដាំដុះស្លឹកគ្រៃ៩០០ហិកតា។

ក្រាហ្វិក៤.១៣ ផ្ទៃដីដាំដុះម្អមមានច្រើននៅបីខេត្ត (គិតជាហិកតា)

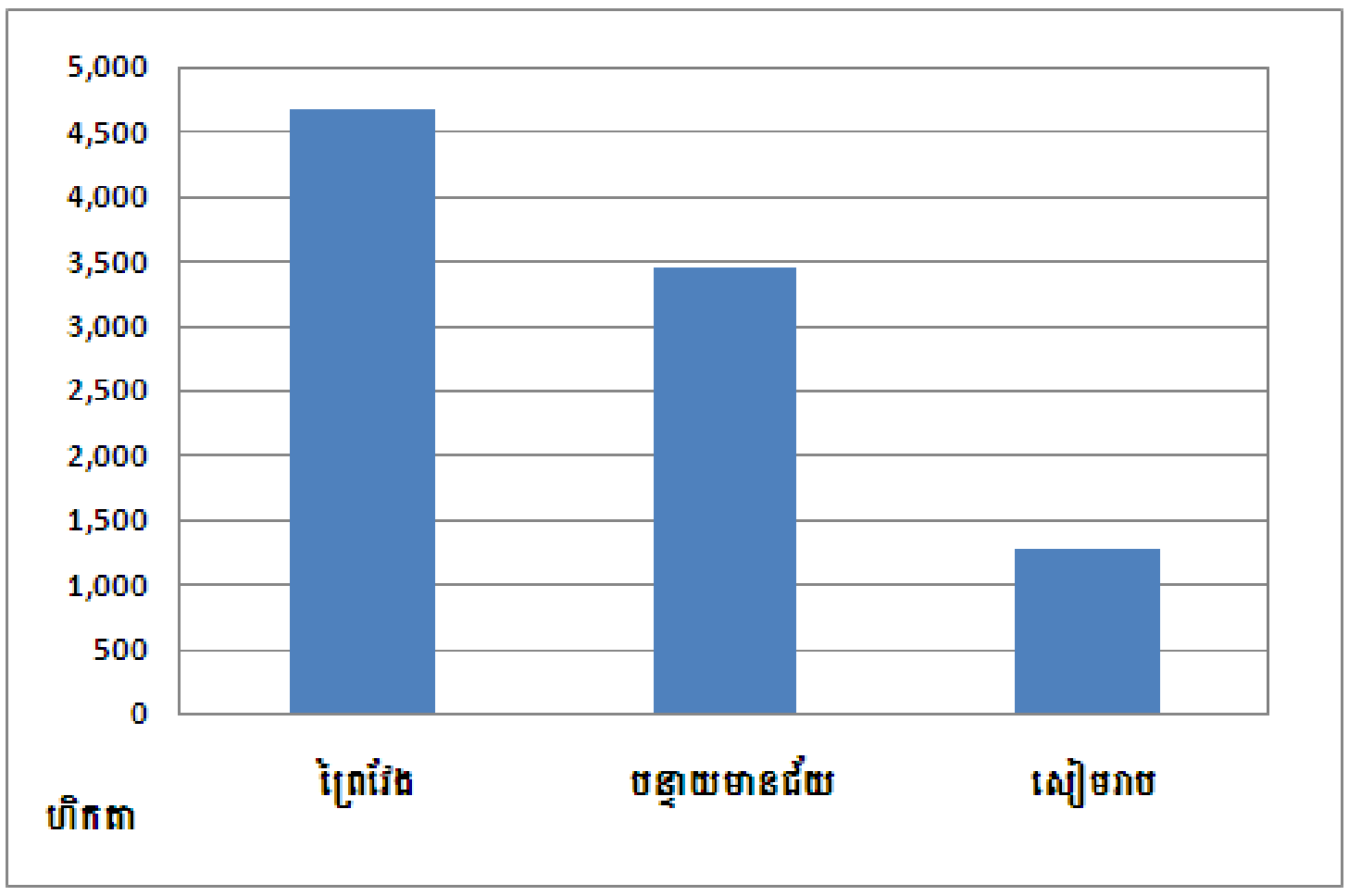

ប្រភព÷ វិទ្យាស្ថានជាតិស្ថិតិ ជំរឿនកសិកម្មនៅកម្ពុជា (ដំណាក់កាលបំពេញបន្ថែមឆ្នាំ២០១៤)

ក្រាហ្វិក៤.១៣ក ផ្ទៃដីដាំដុះស្លឹកគ្រៃមានច្រើននៅបីខេត្ត (គិតជាហិកតា)

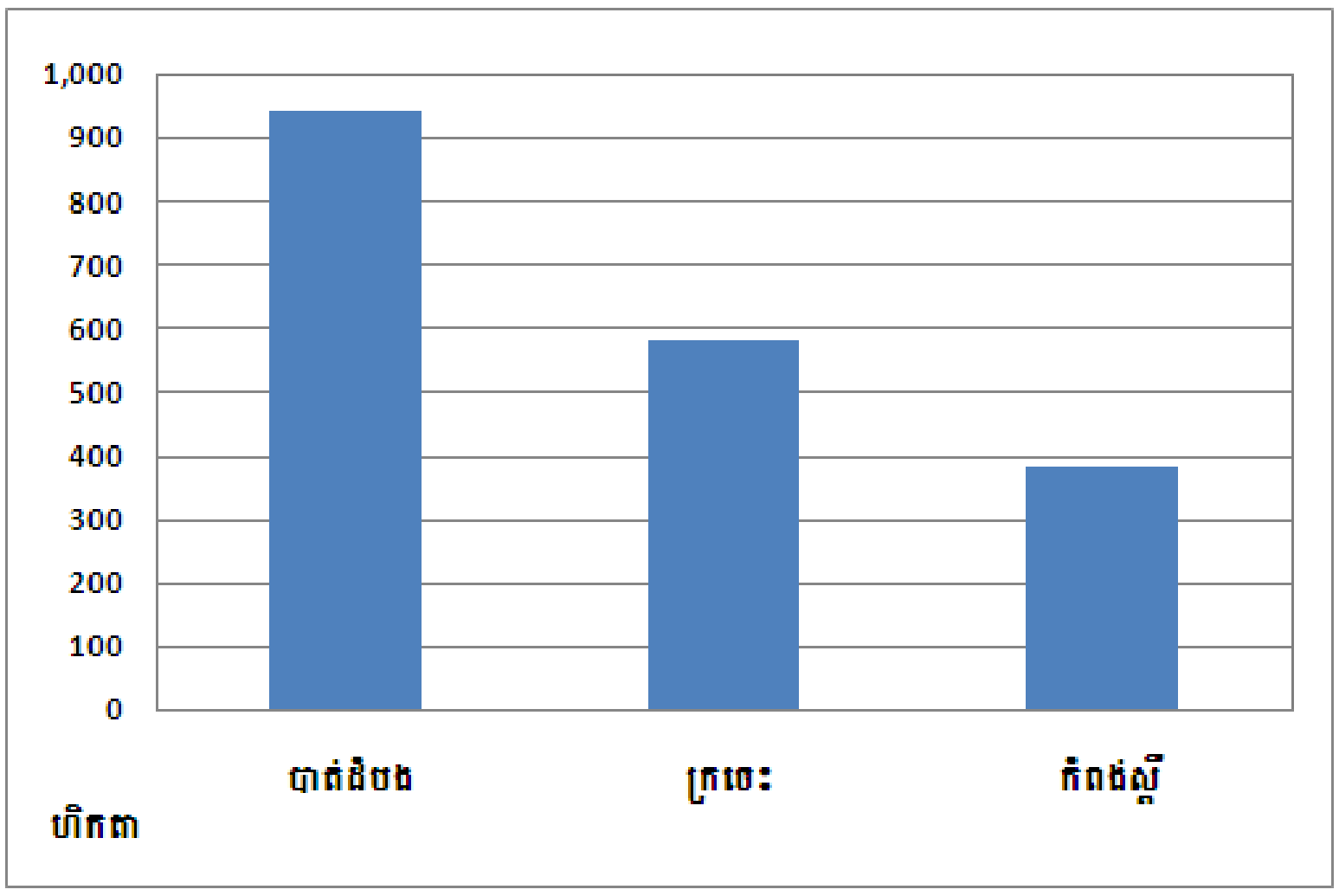

ប្រភព÷ វិទ្យាស្ថានជាតិស្ថិតិ ជំរឿនកសិកម្មនៅកម្ពុជា (ដំណាក់កាលបំពេញបន្ថែមឆ្នាំ២០១៤)

ផ្ទៃដីប្រមូលផលនៃដំណាំគ្រឿងទេស គ្រឿងក្រអូម និងរុក្ខជាតិឱសថ បានប្រមូលផលប្រមាណ ១០.០០០ហិកតា ហើយ ៥៣ភាគរយ នៃផ្ទៃដីប្រមូលផលដំណាំម្ទម និងប្រមាណ ២៣ភាគរយ នៃផ្ទៃដីប្រមូលផលដំណាំ ស្លឹកគ្រៃ។

ផ្ទៃដីសរុបនៃក្បាលដីដាំដុះដំណាំគ្រឿងទេស គ្រឿងក្រអូប និងរុក្ខជាតិឱសថផ្ទៃដីអាចទទួលបានការ ស្រោចស្រពចំនួន៨.០០០ហិកតា។ ចំពោះក្បាលដីដាំដុះដំណាំម្ទមផ្ទៃដីស្រោចស្រពបានចំនួន ៥.០០០ហិកតា ផ្ទៃដីដំណាំស្លឹកគ្រៃចំនួន ៩២៦ហិកតា ទទួលបានការស្រោចស្រព។

ដំណាំឧស្សាហកម្ម

ដំណាំអំពៅនិងថ្នាំជក់ ជាដំណាំអនុវត្តបានរាយការណ៍ ដោយគ្រួសារកាន់កាប់កសិកម្មមានផ្ទៃដីប្រមាណ ជាង ៧.០០០ហិកតា ក្នុងនោះផ្ទៃដីដាំអំពៅប្រមាណជាង៥០ភាគរយ នៃផ្ទៃដីសរុប (៣.១០៣ហិកតា បានដាំ នៅលើក្បាលដីប្រមាណ ៧.០០០ក្បាលដី)។ ដោយឡែកផ្ទៃដីថ្នាំជក់មានចំនួន ៣.០០០ហិកតា ផ្ទៃដី ប្រមាណ ៤.០០០ហិកតា នៃផ្ទៃដីដាំដុះដំណាំឧស្សាហកម្ម បានស្រោចស្រព និងបរិមាណនៃដីដែលបានប្រមូលផល។ អំពៅជាដំណាំឧស្សាហកម្មជាចម្បងនៅក្នុងខេត្តកណ្តាល (៨៥៤ហិកតា និងថ្នាំជក់មាននៅក្នុង ខេត្តកំពង់ចាម ត្បូងឃ្មុំ និងខេត្តក្រចេះ)។

ផ្ទៃដីប្រមូលផលដំណាំឧស្សាហកម្មកំពុងដាំដុះ/ប្រមូលផលផ្ទៃដីប្រមាណ ៤.០០០ហិកតា ដំណាំអំពៅប្រមាណស្មើនឹង ៦០ភាគរយ ដែលបានផលិតជាស្ករ និងផ្ទៃដីប្រមាណ ៣៦ភាគរយ ដែលបានផលិតថ្នាំជក់។ ក្បាលដីចំនួន ៤ពាន់ហិកតា ដែលកំពុងដាំដុះដំណាំឧស្សាហកម្ម ក្នុងនោះផ្ទៃដីចំនួន ១.៥៥៤ហិកតា នៃផ្ទៃដីដែលទទួលបានការស្រោចស្រពលើដំណាំអំពៅ និងផ្ទៃដីចំនួន ១.៨៣៥ហិកតា នៃដំណាំថ្នាំជក់។

ក្រាហ្វិក៤.១៤ ផ្ទៃដីដាំដុះ ផ្ទៃដីប្រមូលផល និងផ្ទៃដីស្រោចស្រពដំណាំអំពៅនិងថ្នាំជក់

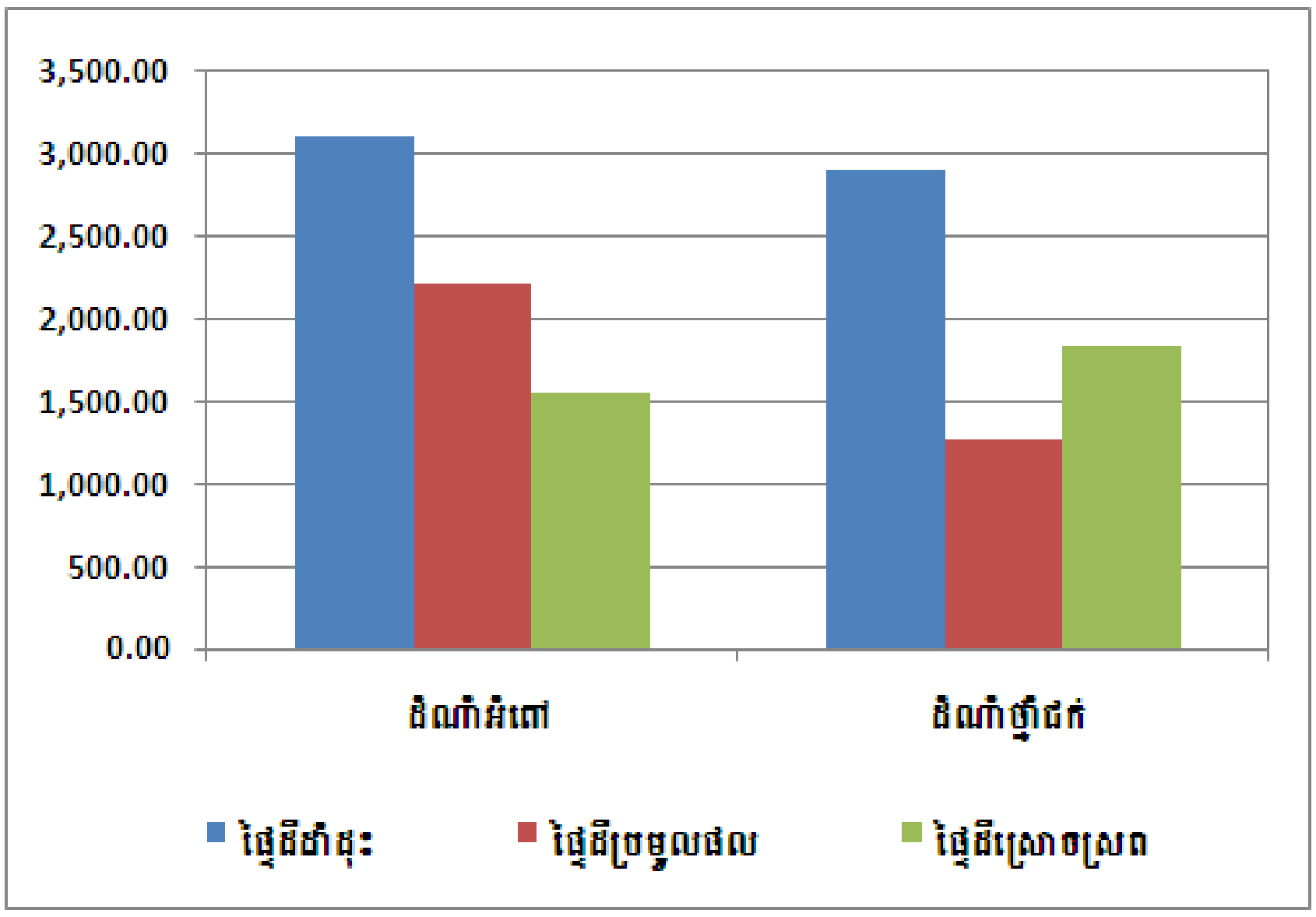

ប្រភព÷ វិទ្យាស្ថានជាតិស្ថិតិ ជំរឿនកសិកម្មនៅកម្ពុជា (ដំណាក់កាលបំពេញបន្ថែមឆ្នាំ២០១៤)

ដំណាំបន្លែ

ដំណាំបន្លែជាដំណាំដែលបានដាំដុះនៅទូទាំងប្រទេសរួមមានទាំងស្លឹក ដើម ផ្លែ បន្លែយកមើម និងអម្បូរ បន្លែបៃតង ដែលមានផ្ទៃដីដាំដុះសរុបចំនួន ៣៥.០០០ហិកតា ដំណាំបន្លែយកស្លឹកនិងដើមប្រមាណជិត ៦.០០០ហិកតា។

ដំណាំត្រសក់មានផ្ទៃដីដាំដុះធំជាងគេមានប្រមាណ ៧.០០០ហិកតា (៣០ភាគរយនៃដំណាំ ដាំដុះនៅក្នុងខេត្តស្វាយរៀង) រីឯដំណាំឪឡឹកដាំនៅលើផ្ទៃដី ៦.០០០ហិកតា ម្ទេស និងល្ពៅ ទាំងពីរប្រភេទនេះ ផ្ទៃដីចំនួន ៥.០០០ហិកតា។ ជាមួយនោះ ឪឡឹកបានដាំដុះនៅលើផ្ទៃដីចំនួន ៨០០ហិកតា នៅក្នុងខេត្តកំពង់ធំ ផ្ទៃដីចំនួន ៧២២ហិកតា នៅក្នុងខេត្តកំពង់ស្ពឺ និងផ្ទៃដីចំនួន ៦៧២ហិកតា នៅខេត្តបាត់ដំបង។ បន្លែត្រកួនជា ប្រភេទបន្លែក្នុងទឹកត្រូវបានគេស្គាល់ដំណាំក្នុងស្រុក មានផ្ទៃដីដាំដុះចំនួន ២.៣០៧ហិកតា និងផ្ទៃដីចំនួន ៥០ភាគរយ នៃដំណាំនេះដែលមានការដាំដុះស្ថិតនៅតំបន់វាលទំនាបជាពិសេសខេត្តស្វាយរៀង។

ក្រាហ្វិក៤.១៥ ដំណាំបន្លែ និងបន្លែផ្លែនៅកម្ពុជា (គិតជាហិកតា)

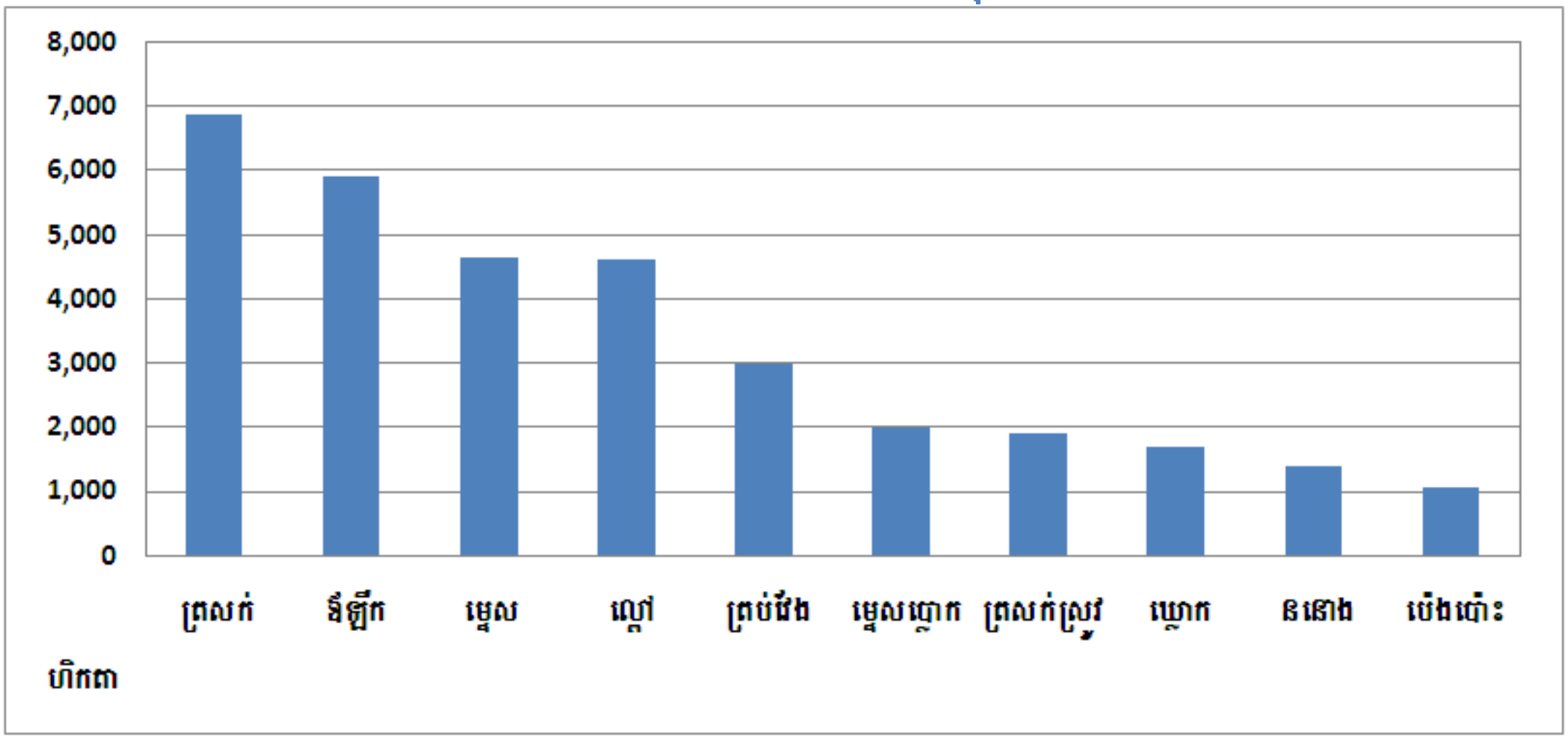

ប្រភព÷ វិទ្យាស្ថានជាតិស្ថិតិ ជំរឿនកសិកម្មនៅកម្ពុជា (ដំណាក់កាលបំពេញបន្ថែមឆ្នាំ២០១៤)

ការដាំដំណាំមានលក្ខណៈបច្ចេកទេស និងដំណាំអចិន្ត្រៃយ៍

ការដាំដុះដំណាំអចិន្ត្រៃយ៍ (ជាដំណាំដាំលើសពីមួយឆ្នាំនៃវដ្តការរីកលូតលាស់) ដែលបានរួមបញ្ចូលរុក្ខជាតិដើមឈើ និងដើមឈើលម្អរ ដាំមានលក្ខណៈបច្ចេកទេស និងជាលក្ខណៈប្រព័ន្ធដូចជា ដំណាំ ឬរុក្ខជាតិ ដើមឈើ ឬរុក្ខជាតិដែលដាំមានភាពមិនទៀងទាត់មួយ តែការដាំដុះវាយក៏ចាត់ទុកជាចម្ការដែរ។ គួរកត់សម្គាល់ ដំណាំដែលបានចាត់ចំណាត់ថ្នាក់ទាំង១១ បានប្រើក្នុងការកំណត់ដំណាំអចិន្ត្រៃយ៍ផ្សេងគ្នានៅក្នុងប្រទេសកម្ពុជា។ ទោះបីយ៉ាងនេះក្តី ដំណាំអចិន្ត្រៃយ៍មានប្រភេទខ្លះទៀត មិនមានគ្រប់គ្រាន់នៅក្នុងប្រទេសឡើយ។ ដូច្នេះដំណាំអចិន្ត្រៃយ៍សំខាន់គឺមានទិន្នន័យដាំដុះដំណាំប្រភេទនេះ ក្នុងការធ្វើជំរឿនកសិកម្ម។

ពពួកផ្លែឈើ

ផ្លែក្រូចត្រូវបានរកឃើញសម្បូរចំការនៅក្នុងប្រទេសកម្ពុជាពោលគឺ ពពួកក្រូចថ្លុង ក្រូចឆ្មារ និងក្រូចសើច ព្រមទាំងផ្លែឈើផ្សេងទៀតនៃអម្បូរក្រូចឆ្មារនេះ។ ជារួមតំបន់ដែលមានការដាំដុះនេះ ត្រូវបានរាយការណ៍ ផ្ទៃដីដាំផ្លែក្រូចចំនួន ២.៦០០ហិកតា ស្មើនឹង០,៧ភាគរយនៃផ្ទៃដីសរុបរបស់ក្បាលដីដើម្បីដំណាំអចិន្ត្រៃយ៍។ ក្នុងនេះ ក្រុមផ្លែក្រូច និងផ្លែឈើ ដែលបានដាំភាគច្រើនជាទូទៅ ក្រូចដាំក្នុងចម្ការ និងនៅតំបន់បឹងទន្លេសាប ជារួមតំបន់នេះ មិនសូវសម្បូរនិងផលផ្លែក្រូចនៅមានតិចដូចជាៈ ផ្ទៃដីក្រូចពោធិ៍សាត់ចំនួន១.១២៨ហិកតា ផ្ទៃដីក្រូចថ្លុងចំនួន ៥៩២ហិកតា ផ្ទៃដីក្រូចឆ្មារចំនួន ១៨៥ហិកតា (មានខេត្តចំនួន ៦ទៀតបានរាយការណ៍មានការកើនផ្ទៃដីក្រូចឆ្មារចំនួន ១០០ហិកតា ចំពោះខេត្តបាត់ដំបងវិញប្រមាណ ៥១ភាគរយ នៃផ្ទៃដីសរុបបានដាំផ្លែក្រូចជាចម្ការដំណាំធុនតូចនៅកម្ពុជា។ ជារួមខេត្តបាត់ដំបងត្រូវ

បានទទួលស្គាល់លើប្រភេទដំណាំក្រូច ជាពិសេសដំណាំក្រូចពោធិ៍សាត់ បានដាំជាចម្ការផ្ទៃដីសរុបចំនួន ៧៥៥ហិកតា និងផ្ទៃដីដាំក្រូចថ្លុងចំនួន ៥៥៩ហិកតា។

ផ្លែក្រូចមានចំនួន ៣៦ពូជ នៃផ្លែក្រូចសម្រាប់ការដាំដុះដែលមានផ្ទៃដីសរុបចំនួន ៨៣.០០០ហិកតានៅក្នុងប្រទេសកម្ពុជា។ ផ្ទៃដីដាំដុះដើមស្វាយសរុបចំនួន ៤២.០០០ហិកតា និងផ្ទៃដីចេកជារុក្ខជាតិមានចំណាត់ថ្នាក់ខ្ពស់ លំដាប់ទី២បន្ទាប់ពីក្រូចមានផ្ទៃដី ចំនួន ២៤.០០០ហិកតា។ ខេត្តកំពតមានផ្ទៃដីដាំដុះស្វាយចំនួន ៦.៣០០ហិកតា ហើយបន្ទាប់មកខេត្តកណ្តាលមានផ្ទៃដីចំនួន ៥.២៩៩ហិកតា ខេត្តកំពង់ស្ពឺផ្ទៃដីចំនួន ៤.២០០ហិកតា និងខេត្តកំពង់ចាមផ្ទៃដីសរុបចំនួន ៥.០០០ហិកតា។

ក្រាហ្វិក៤.១៦ ផ្ទៃដីដាំដុះដំណាំពពួកផ្លែក្រូច (គិតជាហិកតា)

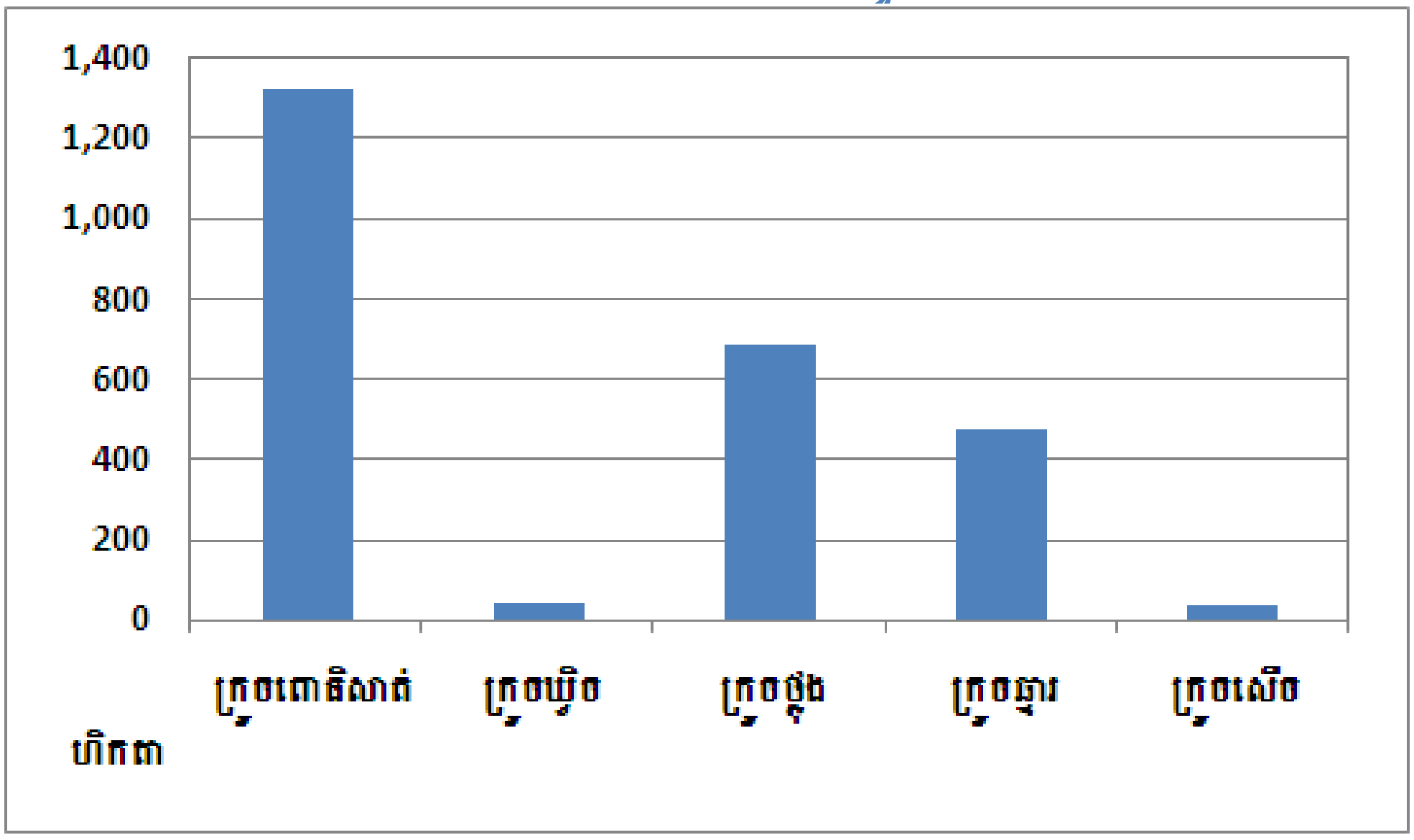

ប្រភព÷ វិទ្យាស្ថានជាតិស្ថិតិ ជំរឿនកសិកម្មនៅកម្ពុជា (ដំណាក់កាលបំពេញបន្ថែមឆ្នាំ២០១៤)

ក្នុងចំណោមដើមក្រូចពោធិ៍សាត់ នៃផ្ទៃដីដាំដុះច្រើននៅក្នុងតំបន់នេះ មានផ្ទៃដីចំនួន ១.៣២៥ហិកតា។ ជាមួយនោះ ដើមក្រូចថ្លុង/ក្រូចឆ្មារ បានដាំដុះលើផ្ទៃដីចំនួន ៦៨៧ហិកតា និងផ្ទៃដីក្រូចផ្សេងទៀតចំនួន ៤៧៣ហិកតា។ នៅតំបន់បឹងទន្លេ សាប ខេត្តមួយចំនួនមានការដាំដុះក្រូចទាំងបីប្រភេទផ្លែក្រូចដូចជា ក្រូចពោធិ៍សាត់ (៨៥ភាគរយ ឬ ចំនួន ១.១២៨ហិកតា) ក្រូចថ្លុង/ផ្លែក្រូចថ្លុង (៨៦ភាគរយ ឬ ចំនួន៥៩៣ហិកតា) និងក្រូចឆ្មារ (៣៩ភាគរយ ឬ ចំនួន ១៨៥ហិកតា)។

ក្នុងរបាយការណ៍នៃការដាំដុះក្នុង០៦ នៃខេត្តចំនួន២៥ មានការរីកចម្រើនដំណាំផ្លែក្រូច មានច្រើនប្រមាណជាង ១០០ហិកតា។ ក្នុងនោះខេត្តបាត់ដំបងមានការកើនឡើងដំណាំអចិន្ត្រៃយ៍ប្រមាណ ៥១ភាគរយនៃផ្ទៃដីដាំដុះក្រូចសរុបនៅទូទាំងប្រទេស។ ជាពិសេសនៅក្នុងតំបន់នេះ មានផលិតដំណាំដាំដុះ ផ្លែក្រូចផ្ទៃដីចំនួន ៧៥៥ហិកតា និងក្រូច/ផ្លែក្រូចថ្លុង ផ្ទៃដីដាំចំនួន ៥៥៩ហិកតា។

ក្រាហ្វិក៤.១៧ ការដាំដុះទាំង៦ខេត្តច្រើនជាងគេពពួកដំណាំក្រូច (គិតជាហិកតា)

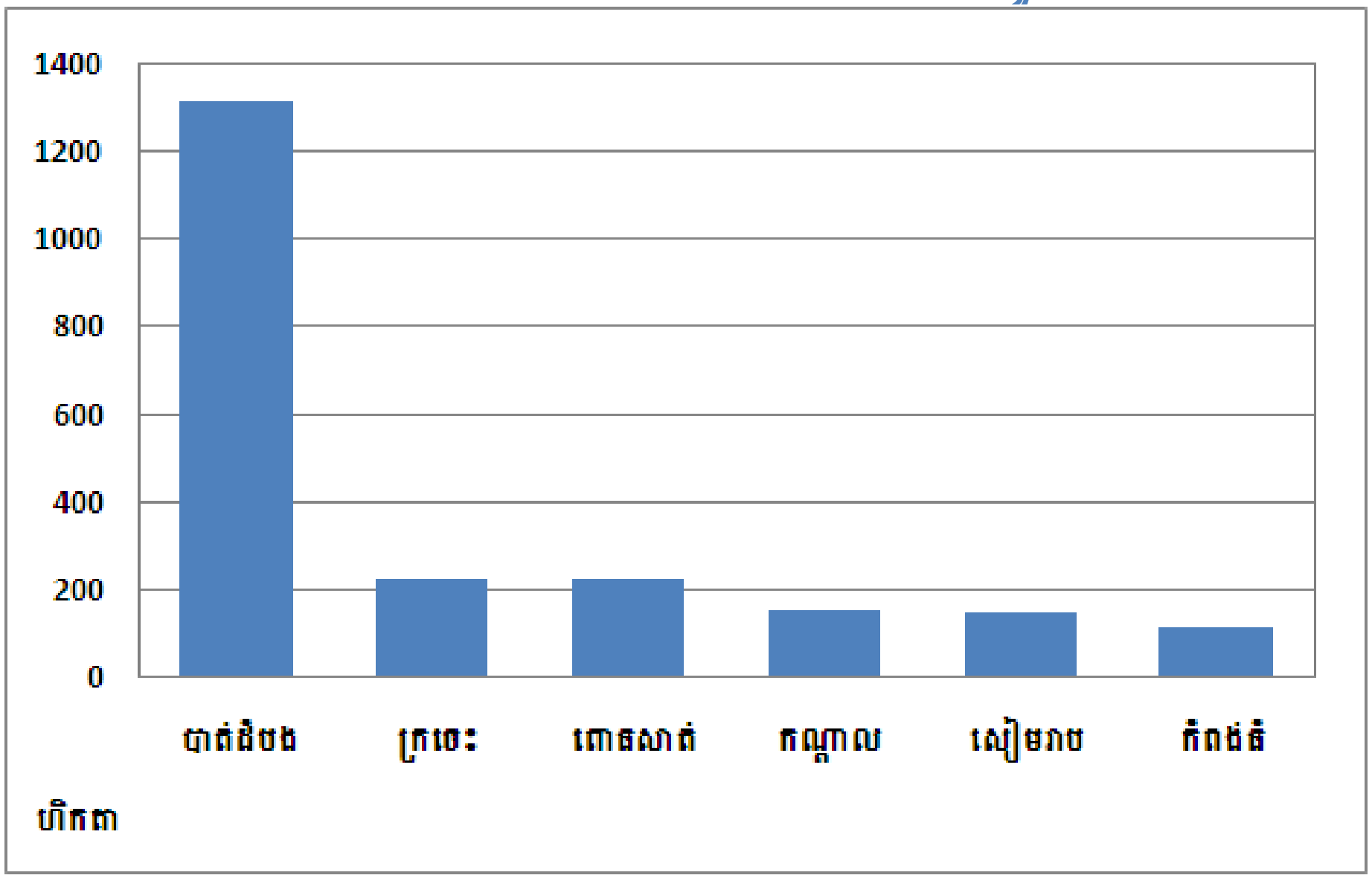

ប្រភព÷ វិទ្យាស្ថានជាតិស្ថិតិ ជំរឿនកសិកម្មនៅកម្ពុជា (ដំណាក់កាលបំពេញបន្ថែមឆ្នាំ២០១៤)

មានចំនួន ៣៦ពូជ នៃផ្លែក្រូចដែលបានដាំដុះមានលក្ខណៈបច្ចេកទេស លើផ្ទៃដីសរុបចំនួន ៨៣.០០០ហិកតា នៅទូទាំងប្រទេស មានផ្ទៃដីប្រមាណ ២៤ភាគរយ នៃផ្ទៃដីសរុបរបស់ក្បាលដីដែលបានប្រើប្រាស់ការដាំដុះដំណាំអចិន្ត្រៃយ៍។ ក្នុង ចំណោម ដំណាំផ្លែឈើដាំដុះទាំងនេដូចជា ចេក ស្វាយ ខ្នុរ មៀន ទៀប លុត ល្ហុង និងធូរ៉េន ការដាំដុះមានក្បាលដីជាង ១.០០០ហិកតា នៃក្បាលដី។ ដើមស្វាយមានផ្ទៃដីដាំដុះច្រើន សរុបចំនួន ៤២.០០០ហិកតា។ ដើមចេកមានចំណាត់ទីពីរក្នុងនោះផ្ទៃដីដាំដុះសរុបចំនួន ២៤.០០០ហិកតា។

ក្រាហ្វិក៤.១៨ ផ្ទៃដីដុះមានលក្ខណៈបច្ចេកទេសសម្រាប់ដំណាំឈើហូបផ្លែ (គិតជាហិកតា)

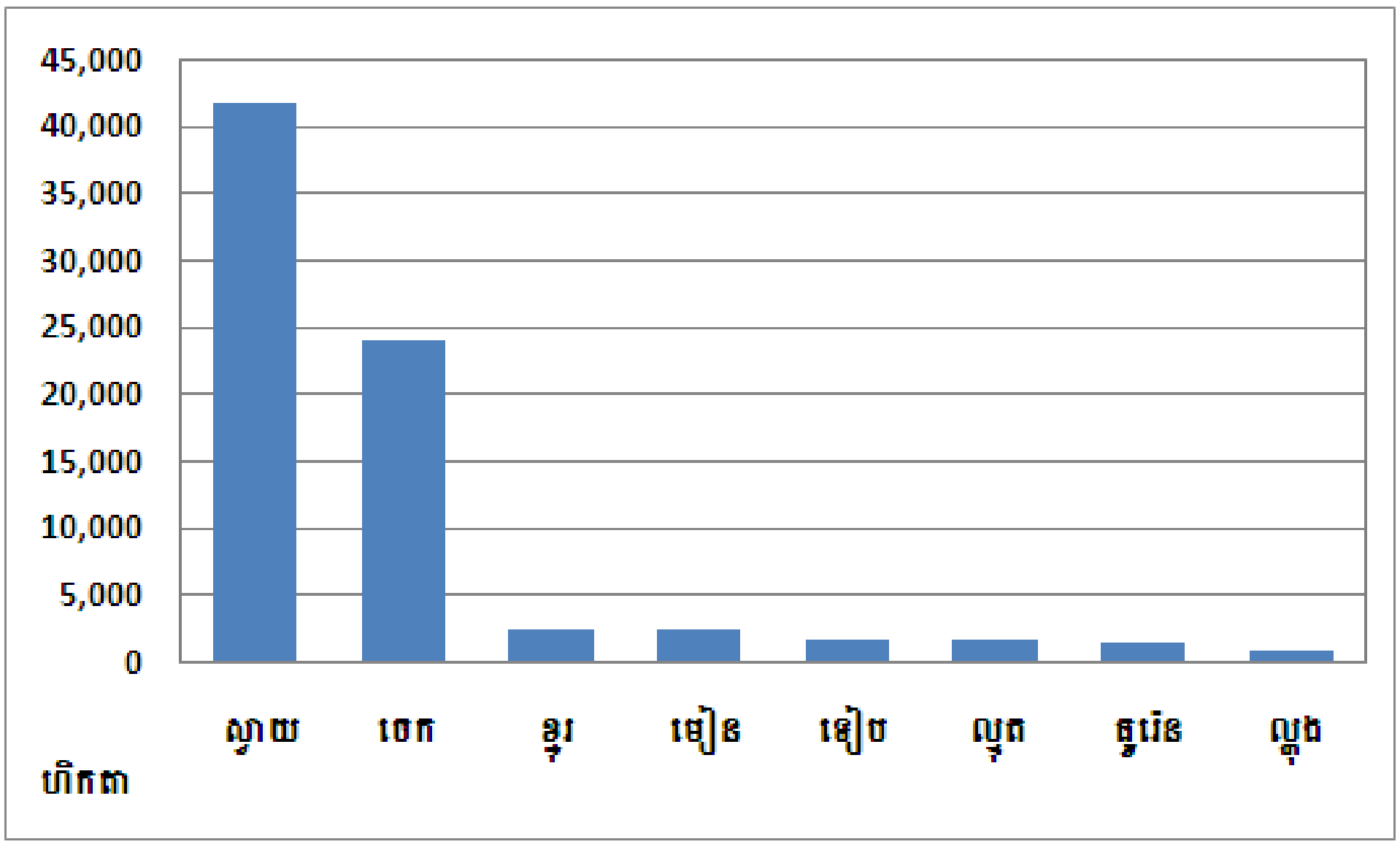

ប្រភព÷ វិទ្យាស្ថានជាតិស្ថិតិ ជំរឿនកសិកម្មនៅកម្ពុជា (ដំណាក់កាលបំពេញបន្ថែមឆ្នាំ២០១៤))

ខេត្តកំពតផ្ទៃដីសរុបចំនួន ៦.៣០០ហិកតា នៃដីសរុបក្នុងការអនុវត្តដាំដុះដំណាំស្វាយ ជាបន្ទាប់ខេត្តកណ្ដាលនិងខេត្តកំពង់ស្ពឺ មានផ្ទៃដីដាំដុះប្រហាក់ប្រហែលគ្នាចំនួន ៥.២០០ហិកតា និងផ្ទៃដីចំនួន ៤.២០០ហិកតាបានដំណាំដើមស្វាយ។

ក្រាហ្វិក៤.១៩ ផ្ទៃដីដាំដុះដំណាំដើមស្វាយមានលក្ខណៈបច្ចេកទេសតាមបណ្ដាខេត្ត (គិតជាហិកតា)

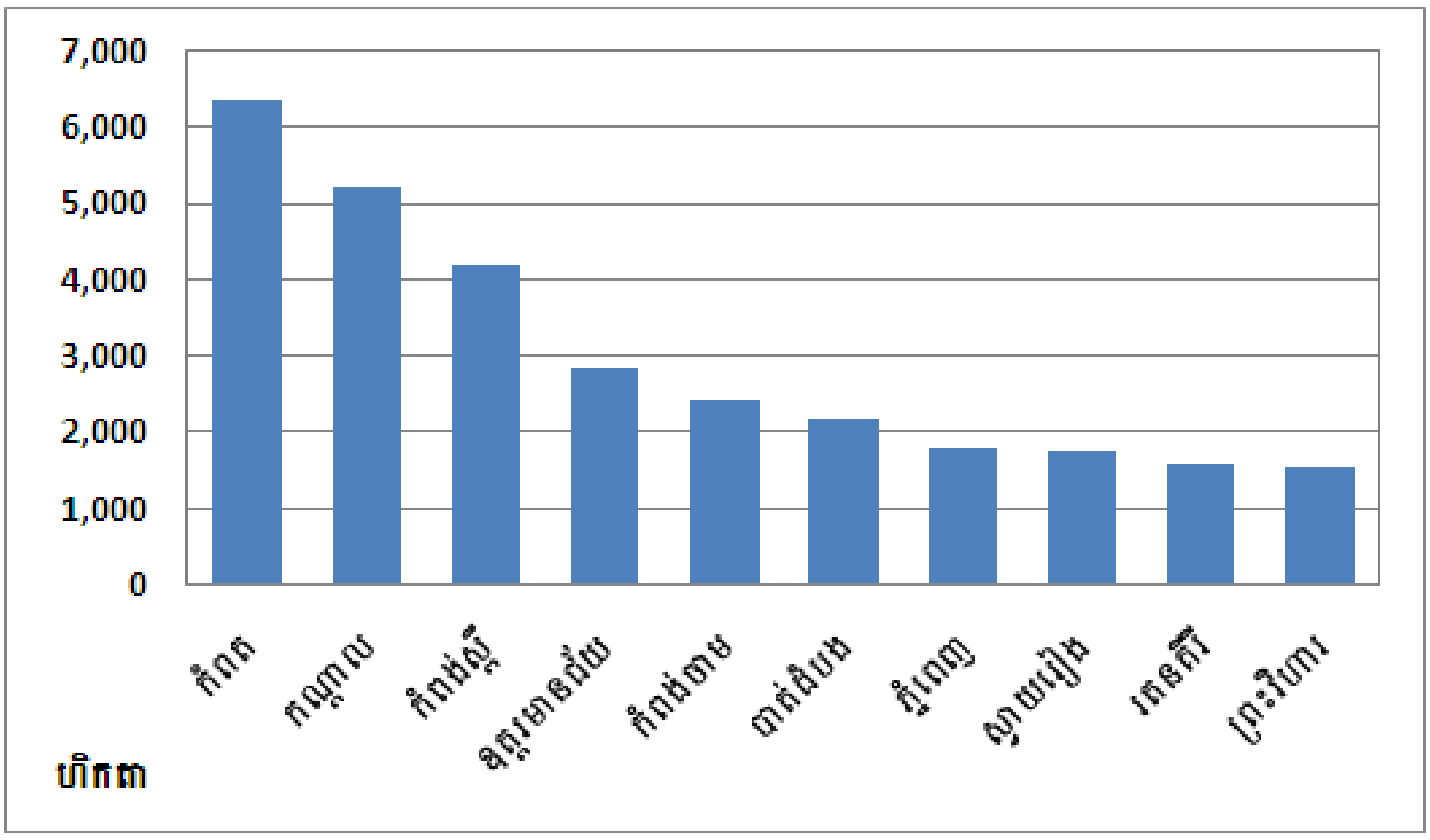

ប្រភព÷ វិទ្យាស្ថានជាតិស្ថិតិ ជំរឿនកសិកម្មនៅកម្ពុជា (ដំណាក់កាលបំពេញបន្ថែមឆ្នាំ២០១៤)

ក្នុងចំណោម៧ខេត្តនៃខេត្តទាំង២៥ របាយការណ៍មានការរីកចម្រើនដំណាំចេក យ៉ាងហោចណាស់ផ្ទៃដីដាំដុះចំនួន ១.០០០ហិកតា។ ក្នុងចំណោម៤ខេត្តនៃខេត្តទាំងនេះ មានដាំនៅក្នុងតំបន់វាលទំនាប។ ដូចជាខេត្តកំពង់ចាមជាមួយបណ្ដាខេត្តផ្សេងទៀត នៅក្នុងតំបន់នៃការដាំដុះមានផ្ទៃដីចំនួន ៥.០០០ហិកតា ជាដំណាំដើមចេក។

ក្រាហ្វិក៤.២០ ផ្ទៃដីដាំដុះដំណាំចេកមានលក្ខណៈបច្ចេកទេសតាមបណ្ដាខេត្តច្រើនជាងគេ (គិតជាហិកតា)

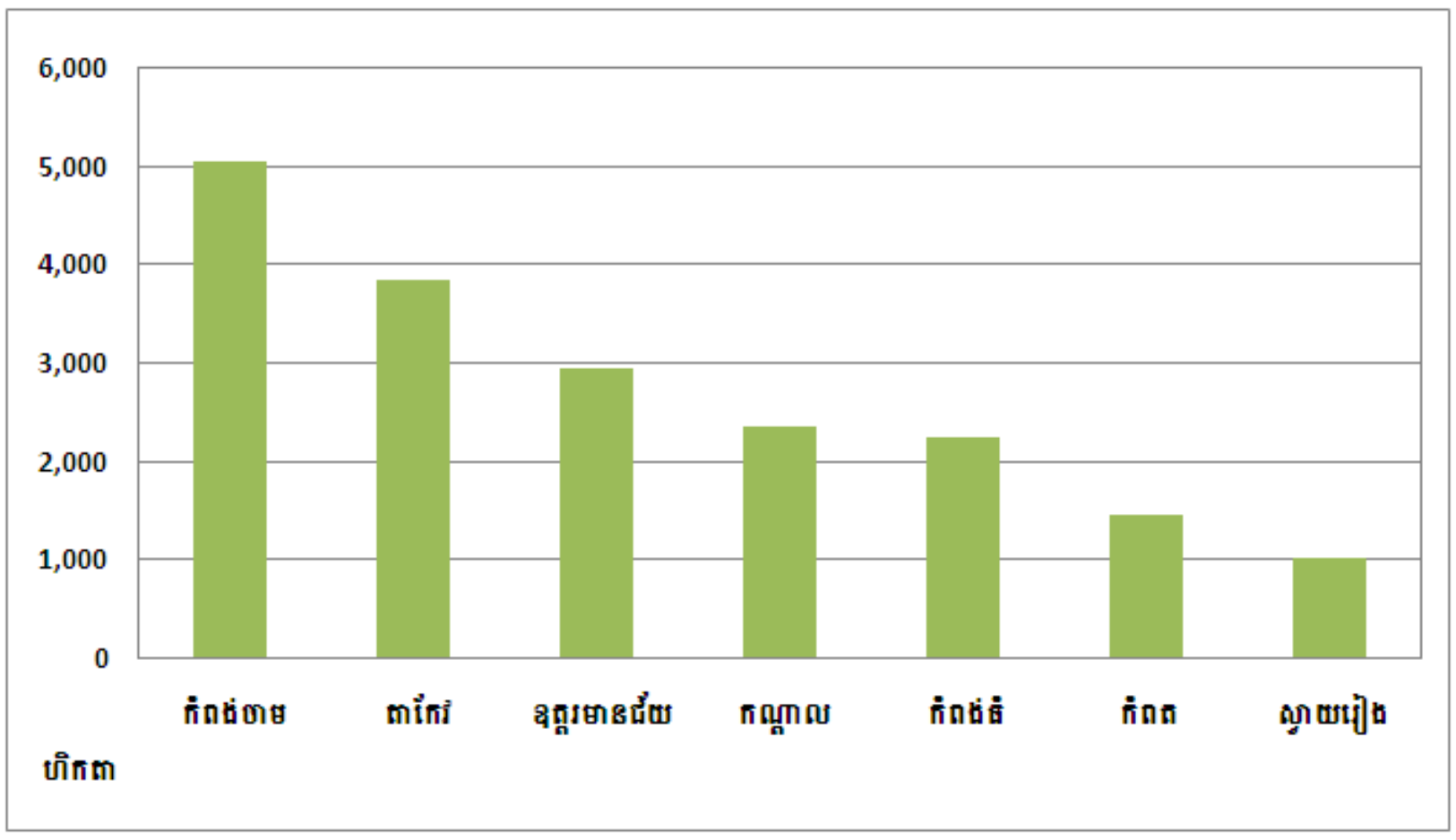

ប្រភព÷ វិទ្យាស្ថានជាតិស្ថិតិ ជំរឿនកសិកម្មនៅកម្ពុជា (ដំណាក់កាលបំពេញបន្ថែមឆ្នាំ២០១៤)

ដំណាំស្វាយចន្ទី

ស្វាយចន្ទីជាប្រភេទដំណាំអាចបរិភោគគ្រាប់ បានដែលមានផ្ទៃដីប្រមាណ១៧ភាគរយ (៦០.០០០ហិកតា) នៃក្បាលដីដាំដុះដំណាំអចិន្ត្រៃយ៍ ជាមួយនឹងការដាំដុះច្រើនជាងគេដូចជា ខេត្តរតនគិរីមានផ្ទៃដីសរុបចំនួន ១៨.០០០ ហិកតា ខេត្តកំពង់ធំមានផ្ទៃដីសរុបចំនួន ១៤.០០០ហិកតា ខេត្តកំពង់ចាមផ្ទៃដីសរុបចំនួន ១០.០០០ហិកតា និងខេត្តក្រចេះផ្ទៃដីសរុបចំនួន ៨.០០០ហិកតា។ ដោយឡែកចំពោះខេត្ត ត្បូងឃ្មុំ ស្ទឹងត្រែង និងកោះកុង ក៏មានការដាំដុះដំណាំ ស្វាយចន្ទីជាដំណាំដែលមានសារៈសំខាន់នេះដែរ។

ក្រាហ្វិក៤.២១ ក្នុងចំណោម៧នៃបណ្តាខេត្តដាំស្វាយចន្ទីឆ្នាំ២០១៣

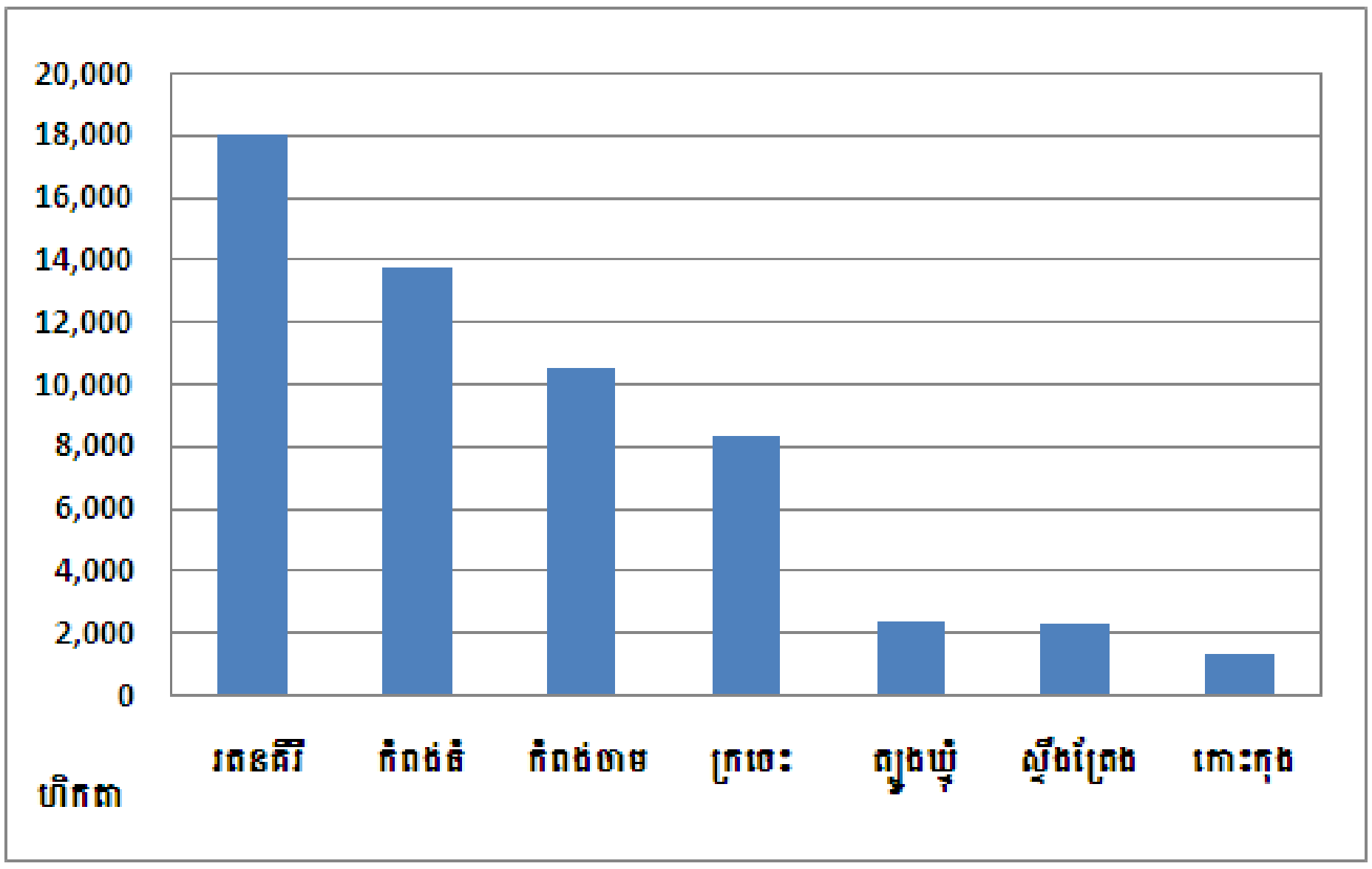

ប្រភព÷ វិទ្យាស្ថានជាតិស្ថិតិ ជំរឿនកសិកម្មនៅកម្ពុជាឆ្នាំ២០១៣

ដំណាំយកប្រេង

ដំណាំយកប្រេងមានផ្ទៃដីសរុបចំនួន ១៤.៤៩១ហិកតា ស្មើនឹង៤ភាគរយនៃដីសរុបដែលប្រើសម្រាប់ដំណាំអចិន្ត្រៃយ៍ និងមានជាចម្បងដូចជា ដើមដូង ដើមត្នោត និងដើមដូងប្រេង។ ទន្និន័យជំរឿនបានសម្គាល់ថា រវាងដើមដូង និងដើមដូងប្រេងក៏ដូចជាពពួកដើមត្នោត ក្នុងគោលបំណងប្រើប្រាស់ជារួមសម្រាប់ការធ្វើស្ករ និងការកែច្នៃជាប្រេងឆា។ល។ ខេត្តស្វាយរៀងមានផ្ទៃដីស្មើនឹង ៤៤ភាគរយនៃដីសរុប ដែលប្រើប្រាស់សម្រាប់ដំណាំយកប្រេងក្នុងចម្ការនៅក្នុងប្រទេស ផ្ទៃដីដាំដុះដើមដូងសរុបចំនួន ២.៤០០ហិកតា ផ្ទៃដីដើមត្នោតសរុបចំនួន ២.២០០ហិកតា និងផ្ទៃដីដូងប្រេងមានផ្ទៃដីចំនួន ១.៨០០ហិកតា។

ក្រាហ្វិក៤.២២ ផ្ទៃដីដាំដុះដំណាំយកប្រេង (គិតជាហិកតា)

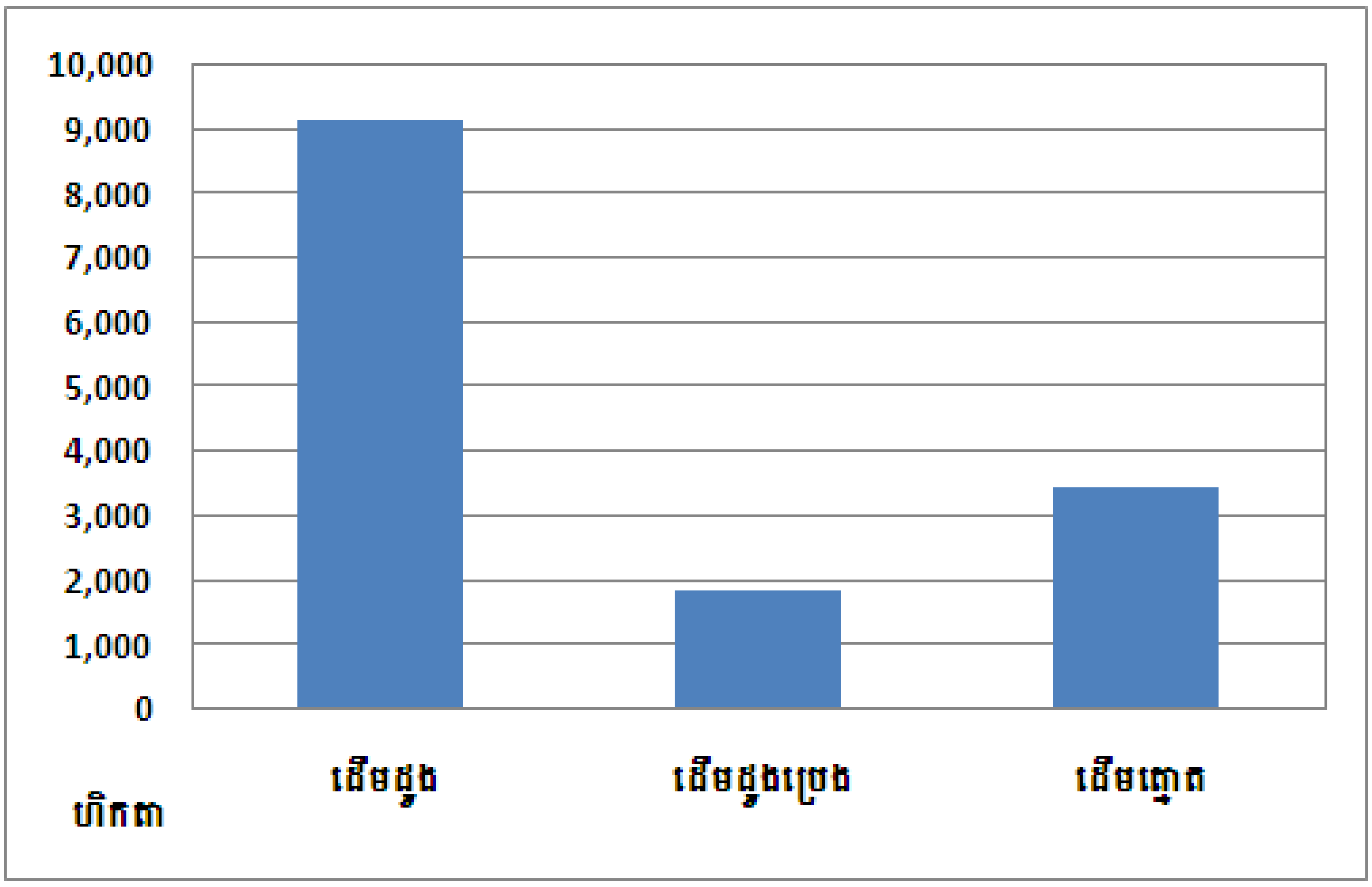

ប្រភព÷ វិទ្យាស្ថានជាតិស្ថិតិ ជំរឿនកសិកម្មនៅកម្ពុជា (ដំណាក់កាលបំពេញបន្ថែមឆ្នាំ២០១៤)

ដំណាំគ្រឿងទេសនិងដំណាំក្រអូប

ចំពោះដំណាំអចិន្ត្រៃយ៍ ការដាំដុះដំណាំម្រេចខ្មៅមានប្រមាណ ៩០ភាគរយនៃផ្ទៃដីចំនួន ៦.៣០០ហិកតា ដំណាំគ្រឿងទេសនិងដំណាំក្រអូបនៅទូទាំងប្រទេសដូចជាខេត្ត ត្បូងឃ្មុំ ក្រចេះ និងកោះកុង ក្នុងចំណោមខេត្តទាំងបីនេះ បានដាំដុះដំណាំម្រេចខ្មៅច្រើនជាងគេ ក្នុងនោះ ខេត្តត្បូងឃ្មុំមានផ្ទៃដីដាំដុះម្រេចខ្មៅចំនួន ៥.២២៤ហិកតា ស្មើនឹង៩០ភាគរយនៃផ្ទៃដីសរុបដំណាំម្រេច។

ក្រាហ្វិក៤.២៣ ផ្ទៃដីដាំដុះម្រេចខ្មៅច្រើនជាងគេនៅបីខេត្ត

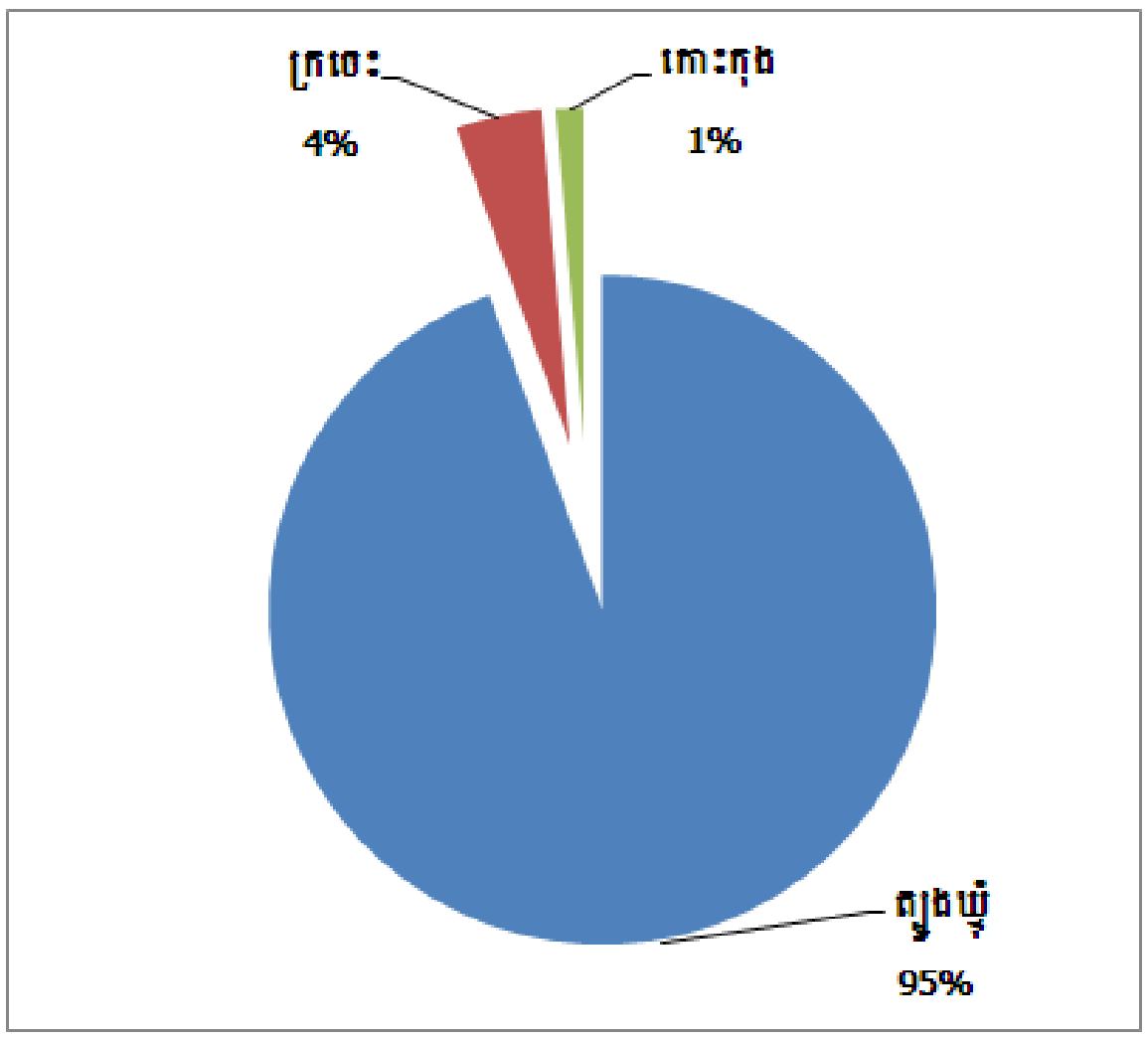

ប្រភព÷ វិទ្យាស្ថានជាតិស្ថិតិ ជំរឿនកសិកម្មនៅកម្ពុជា (ដំណាក់កាលបំពេញបន្ថែមឆ្នាំ២០១៤)

ដំណាំកៅស៊ូ

ដំណាំកៅស៊ូមានចំនួនស្មើតែ ២៤ភាគរយនៃផ្ទៃដីសរុបដែលបានដាំដំណាំអចិន្ត្រៃយ៍នៅក្នុងប្រទេសកម្ពុជា។ ដោយសារដំណាំកៅស៊ូជាប្រភេទដំណាំមានតម្លៃជាងដំណាំផ្សេងៗទៀត កៅស៊ូត្រូវបានដាំដុះជាចម្បងក្នុងការដាំដុះប្រភេទដំណាំឧស្សាហកម្ម ថ្វីបើគ្រួសារកាន់កាប់កសិកម្មក៏បានចូលរួមដាំដុះដំណាំកៅស៊ូផងដែរ។

ខេត្តសំខាន់ៗដែលផលិតកៅស៊ូគឺ ខេត្តត្បូងឃ្មុំ (៤៦.០០០ ហិកតា) ខេត្តកំពង់ចាម (១៣.០០០ ហិកតា) ខេត្តក្រចេះ (១១.០០០ហិកតា) និងខេត្តរតនគិរី (៥.៤០០ ហិកតា)។

ក្រាហ្វិក៤.២៤ ខេត្តដែលមានផ្ទៃដីដាំដុះដំណាំកៅស៊ូច្រើនជាងគេ

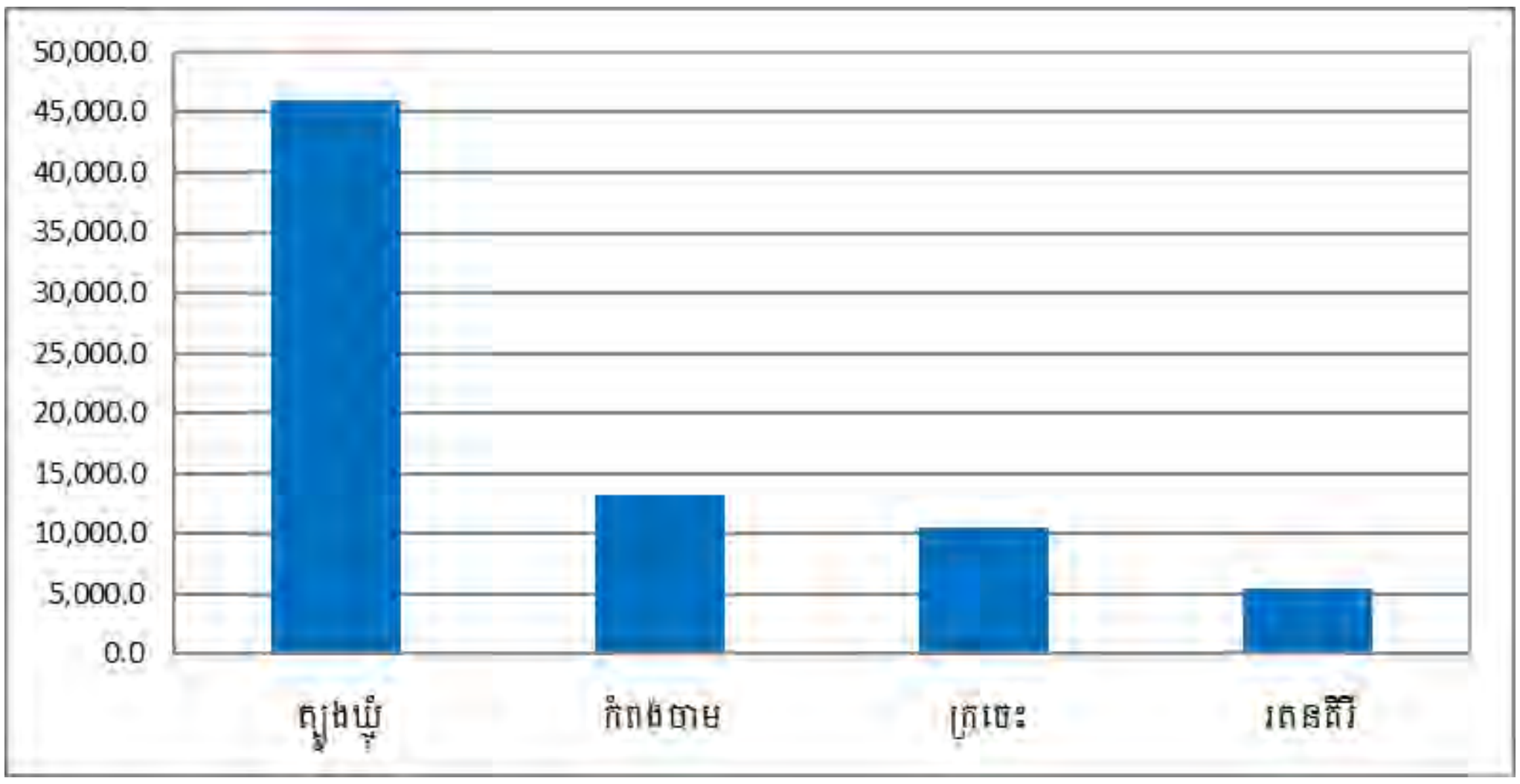

ប្រភព÷ វិទ្យាស្ថានជាតិស្ថិតិ ជំរឿនកសិកម្មនៅកម្ពុជា (ដំណាក់កាលបំពេញបន្ថែមឆ្នាំ២០១៤)

ដំណាំមិនមែនជាអាហារ

ឫស្សីគឺជាដំណាំមិនមែនជាអាហារមានផ្ទៃដីសរុបចំនួន ៣.១០០ហិកតា ប្រភេទដំណាំនេះ បានប្រើប្រាស់ជាច្រើនក្នុងគោលបំណងសម្រាប់ការសាងសង់ផ្ទះ ការចម្អិនអាហារ និងធ្វើជាគ្រឿងសង្ហារឹម ។ល។ ខេត្តដែលមានផ្ទៃដីដំណាំ ឬស្សីដូចជា ខេត្តស្វាយរៀងមានផ្ទៃដីក្នុងការដាំដុះប្រមាណ ៥៧ភាគរយ និងខេត្តត្បូងឃ្មុំ (១៧ ភាគរយ)។

ដំណាំរាយប៉ាយ ដំណាំអចិន្ត្រៃយ៍

ជារួមដំណាំនេះ ចាត់ជាប្រភេទដំណាំអចិន្ត្រៃយ៍ដាំដុះក្នុងចម្ការតូចៗ នៅរាយប៉ាយជាមួយការដាំដុះនៅទូទាំងប្រទេសផងដែរ។ ប្រភេទដំណាំទាំងនេះ រួមបញ្ចូលទាំងដំណាំលម្អនិងដើមឈើ ដែលមានដាំក្បែរ/ជុំវិញផ្ទះ ឬនៅលើដីកសិកម្មដោយឡែកពីគ្នា ហើយបានផ្តល់ប្រយោជន៍ដល់សេដ្ឋកិច្ចគ្រួសារកសិកម្មដែលក្រីក្រ ជាពិសេសអាចប្រើប្រាស់ជាអាហារផ្ទាល់ខ្លួន នឹងការបង្កើតចំណូលរបស់គ្រួសារកសិករ។ ទោះបីជាតំបន់ដី មានការដាំដុះដំណាំរាយគ្នាមិនអាចរាប់បានត្រឹមត្រូវក៏ដោយ ក៏អាចកំណត់បាននូវការព្យាករណ៍ នៃដីអាចដាំដើមឈើមានចំនួន ៣០០.០០០ដើមឈើ រីឯដីដាំដំណាំក្រូចរាយប៉ាយចំនួន ១៣៣.០០០ដើម ចំណែកដីដាំក្រូចឆ្មារនិង ដំណាំក្រូចថ្លុងនមានចំនួន ១១០.០០០ដើម ក្រូចសើចមានចំនួន ១៤.០០០ដើម និងដាំណាំផ្សេងៗទៀតមានចំនួន ៦.០០០ដើម។ បើគិតជាមធ្យមនៃចំនួនដើមក្រូចគឺមាន២០ដើមក្នុងក្បាលដី និងមានការដាំដុះច្រើននៅខេត្តឧត្តរមានជ័យ ដែលមានដាំដើមក្រូចចំនួន៦២ដើមក្នុងក្បាលដី។ ចំពោះខេត្តផ្សេងទៀត គិតជាមធ្យមនៃការដាំដុះក្នុងខេត្តកោះកុងចំនួន៤២ដើមក្នុងក្បាលដី ខេត្តពោធិ៍សាត់ចំនួន៣៥ដើមក្នុងក្បាលដី ខេត្តបាត់ដំបងមានចំនួន២៨ដើមក្នុងក្បាលដី និងខេត្តប៉ៃលិនមានចំនួន២១ដើមក្នុងក្បាលដី។ ផ្ទៃដីដាំដុះដំណាំអចិន្ត្រៃយ៍ឈើហូបផ្លែដែលមាននៅប្រទេសកម្ពុជា ដូចជាដំណាំចេកបានដាំរាយប៉ាយមានប្រមាណ១០លានដើម ដើមស្វាយចំនួន៨លានដើម ដំណាំម្នាស់មានចំនួន៥លានដើម ដំណាំទៀបមានចំនួន២លានដើម និងដើមខ្នុរមានចំនួន២លានដើម។

ប្រភេទដំណាំអាចបរិភោគគ្រាប់បាន រួមមានប្រមាណ ៣លានដើម នៃដំណាំស្វាយចន្ទី គ្រអៅឈូកមានចំនួន២លានដើម និងមានដើមស្លាចំនួន ២៨២ដើម។ ដំណាំយកប្រេងដាំដុះបានចំនួន៤៥លានដើម ជាពិសេសនៅក្នុងខេត្តកំពតនិងកំពង់ធំ ក្នុងនោះ ដើមត្នោតមានចំនួន ៨០០.០០០ដើមត្នោត និងដូងប្រេងមានចំនួន ៥០០.០០០ដើម។ ដំណាំគ្រឿងទេសនិងដំណាំក្រអូបមានដាំរាយប៉ាយដូចជា ដើមអំពិលចំនួន ៩៧.០០០ដើម ម្រេចខ្មៅមានចំនួន ៦១.០០០គុម្ព និងដើមឈើហូបផ្លែមានចំនួន ១៥.០០០ដើម។ ដើមកៅស៊ូដាំរាយប៉ាយមានចំនួនសរុប ១,៩លានដើម ដែលស្ថិតនៅក្នុងខេត្តមួយចំនួនដូចជាខេត្ត ត្បូងឃ្មុំ កំពង់ធំ កំពត ក្រចេះ មណ្ឌលគិរី ព្រះសីហនុ និងស្ទឹងត្រែង។

ក្រាហ្វិក៤.២៥ ចំនួនដំណាំឈើហូបផ្លែ រាយប៉ាយនៅក្នុងប្រទេសកម្ពុជា

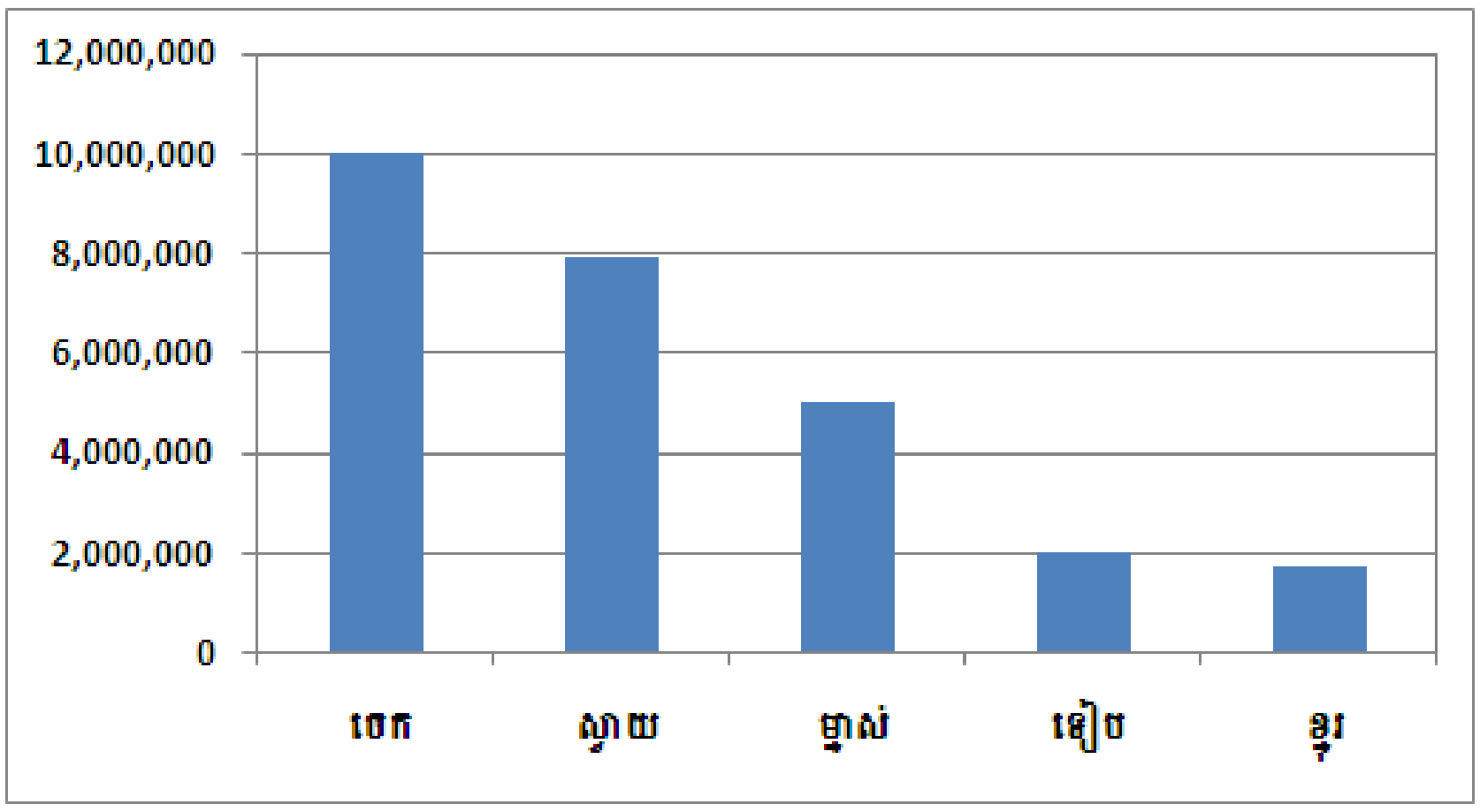

ប្រភព÷ វិទ្យាស្ថានជាតិស្ថិតិ ជំរឿនកសិកម្មនៅកម្ពុជា (ដំណាក់កាលបំពេញបន្ថែមឆ្នាំ២០១៤)

ដំណាំដើមក្រូចបានដាំដុះមានភាពរាយប៉ាយ បើគិតជាមធ្យមដែលបានកត់ត្រាក្នុងការធ្វើជំរឿនកសិកម្មនៃប្រទេសកម្ពុជាគឺចំនួន ២០ដើម ក្នុងក្បាលដី។ បណ្តាខេត្តចំនួនប្រាំដែលមានការដាំដុះដើមក្រូចគិតមធ្យមថ្នាក់ជាតិ គួរកត់សម្គាល់ថា ចំនួនមធ្យមខ្ពស់បំផុតនៃដើមឈើបានដាំដុះក្នុងក្បាលដីមានដូចជាខេត្ត ឧត្តរមានជ័យចំនួន ៦២ដើម បន្ទាប់មកខេត្តកោះកុង (៤២ដើមក្នុងក្បាលដី) ខេត្តពោធិ៍សាត់ (៣៥ដើមក្នុងក្បាលដី) ខេត្តបាត់ដំបង(២៨ដើមក្នុងក្បាលដី) និងខេត្តប៉ៃលិន(២១ដើម ក្នុងក្បាលដី)។ កត់សម្គាល់ដែរថា ចំនួនគ្រួសារកាន់កាប់ដីកសិកម្មនៅតំបន់ដីដំណាំរាយប៉ាយ គិតជាមធ្យមខ្ពស់ជាង ចំនួននៃការដាំរាយប៉ាយដំណាំដើមក្រូចដែលអាចធ្វើបាន។

មានចំនួន ៣៨ប្រភេទផ្សេងគ្នា ដែលបាដាំដុះជាក់លាក់លើដាំនឈើហូបផ្លែ ត្រូវបានកត់ត្រានៅក្នុងការធ្វើជំរឿនកសិកម្មនេះ។ ក្នុងចំណោមទាំង ១០លានដើមចេក ត្រូវបានដំណាំដើមចេកនៅគ្រប់ខេត្តទូទាំងប្រទេស ប៉ុន្តែការដាំដុះមានការកើនឡើងនៅក្នុងតំបន់ភូនភ្នំ/ភ្នំ នៅក្នុងគុម្ពដោយមានពី ៣-៥ដើមក្នុងគុម្ព។ ប្រសិនបើដើមចេកដាំដុះបានចំនួន ១០លានដើមក្នុងតំបន់ភ្នំ អាចស្មើនឹងពី ២-៣លានគុម្ពចេក។

ដើមស្វាយបានដាំរាយប៉ាយនៅក្នុងប្រទេស ចំនួនសរុបប្រមាណជិត ៨លានដើម ដោយគិតជាមធ្យមមាន ១៦ដើម ក្នុងមួយក្បាលដី។ ដំណាំអចិន្ត្រៃយ៍មាននៅរាយប៉ាយផ្សេងៗទៀត មានរាប់លានដើមដូចជា ដំណាំម្នាស់ចំនួន ៥លានគុម្ព ដើមទៀបមានចំនួន ២លានដើម និងដើមខ្នុរចំនួន ២លានដើម។

ដំណាំម្នាស់បានចំណាត់ថ្នាក់ជាដំណាំអចិន្ត្រៃយ៍នៅក្នុងប្រទេសកម្ពុជា ទោះបីនៅក្នុងប្រទេសអាស៊ីផ្សេងទៀត ក៏បានចាត់ទុកដំណាំនេះជាប្រភេទដំណាំអចិន្ត្រៃយ៍។ ដំណាំម្នាស់កើនឡើងនៅក្នុងតំបន់ខ្ពង់រាប "ភ្នំ" ក៏ដូចជាដំណាំចេកដែរ។ ដូច្នេះតំបន់ខ្ពង់រាប/ភ្នំគិតជាមធ្យមនៃដើមម្នាស់មានចំនួនពី ៥ដើមម្នាស់ ហើយមាន ៤លានដើមម្នាស់ ដែលមានរាយប៉ាយគ្នា តែនៅតំបន់ភ្នំមានចំនួន ១លានដើម។

ដំណាំស្វាយចន្ទីជាដំណាំអាចយកគ្រាប់មកបរិភោគបាន និងមានសារៈសំខាន់បំផុតនៅក្នុងប្រទេស យោងតាមរបាយការណ៍ការដាំដុះនៅរាយប៉ាយមានប្រមាណ ៣លានដើម។ ហើយដាំនៅរាយប៉ានូវដំណាំប្រភេទនេះ ដែលអាចបរិភោគគ្រប់បាន រួមបញ្ចូលទាំងក្រអៅឈូកមានប្រមាណ ២លានគុម្ព និងដំណាំដើមម្ទូ (២៨២ពាន់ដើម)។

ក្រាហ្វិក៤.២៦ ប្រភេទដំណាំដើមឈើអាចហូបគ្រាប់/ដើម ក្នុងប្រទេសកម្ពុជា

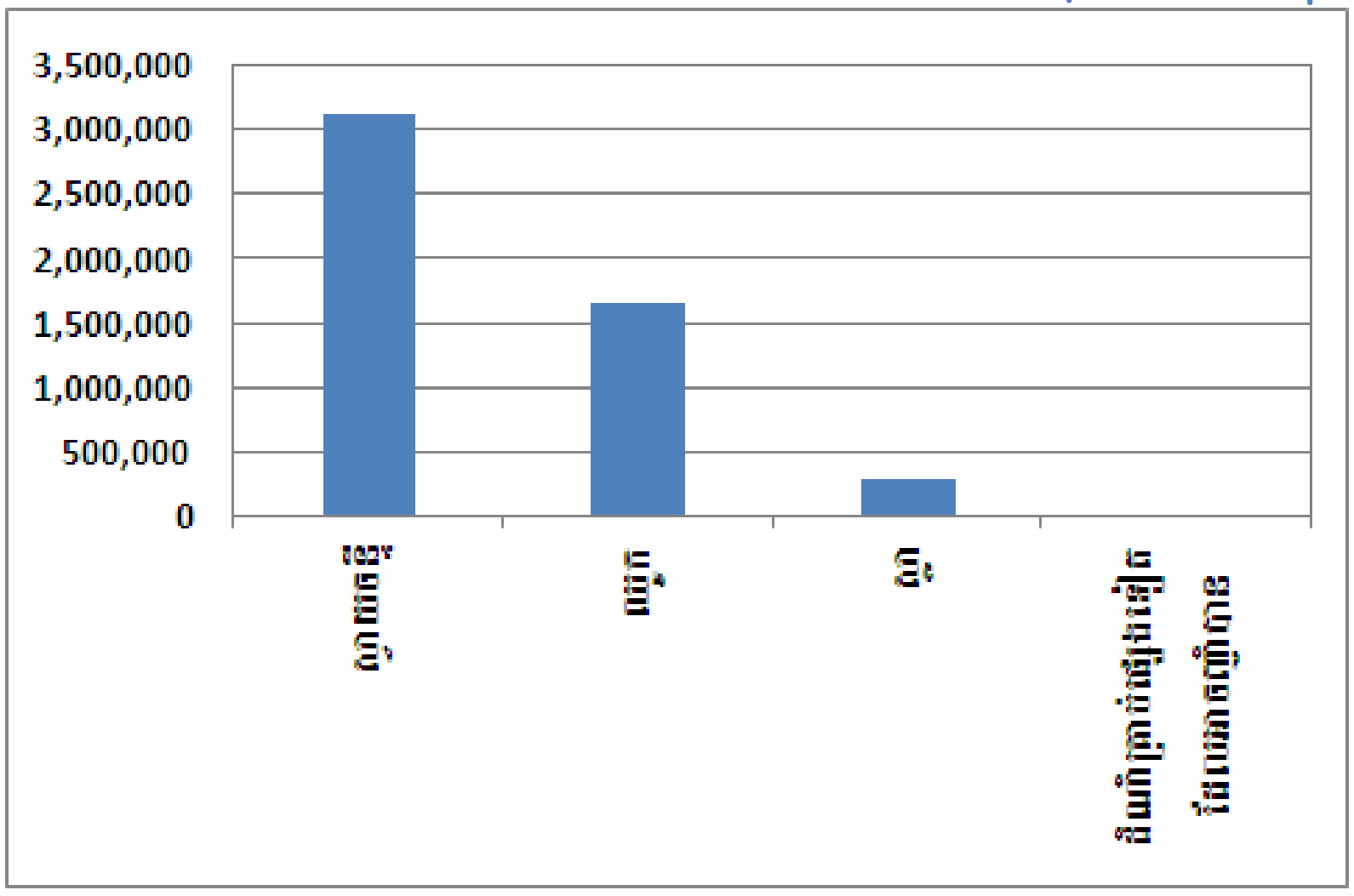

ប្រភព÷ វិទ្យាស្ថានជាតិស្ថិតិ ជំរឿនកសិកម្មនៅកម្ពុជា (ដំណាក់កាលបំពេញបន្ថែមឆ្នាំ២០១៤)

ដំណាំយកប្រេងបានដាំរាយប៉ាយមានច្រើនចំនួន ៤,៥លានដើម ឬដើមឈើនៅរាយប៉ាយមានប្រមាណ ១៤ដើម ក្នុងមួយក្បាលដី ឬចំនួន ៨០០ពាន់ដើម ឬចំនួន (១០ដើមក្នុងក្បាលដី) និងដូងប្រេងប្រមាណ ៥០០ពាន់ដើម ឬចំនួន (៣៣២ដើមក្នុងក្បាល)។ ដំណាំដូងបានដាំរាយប៉ាយយោងតាមរបាយការណ៍ ខេត្តកំពតការដាំដុះច្រើនជាងគេមានចំនួន (៩៤០.០០០ដើម)បន្ទាប់មកខេត្តកំពង់ធំមានប្រមាណជាង (៥០០ពាន់ដើម)។

ក្រាហ្វិក៤.២៧ ការដាំដុះដំណាំដូងតាមបណ្តាខេត្ត

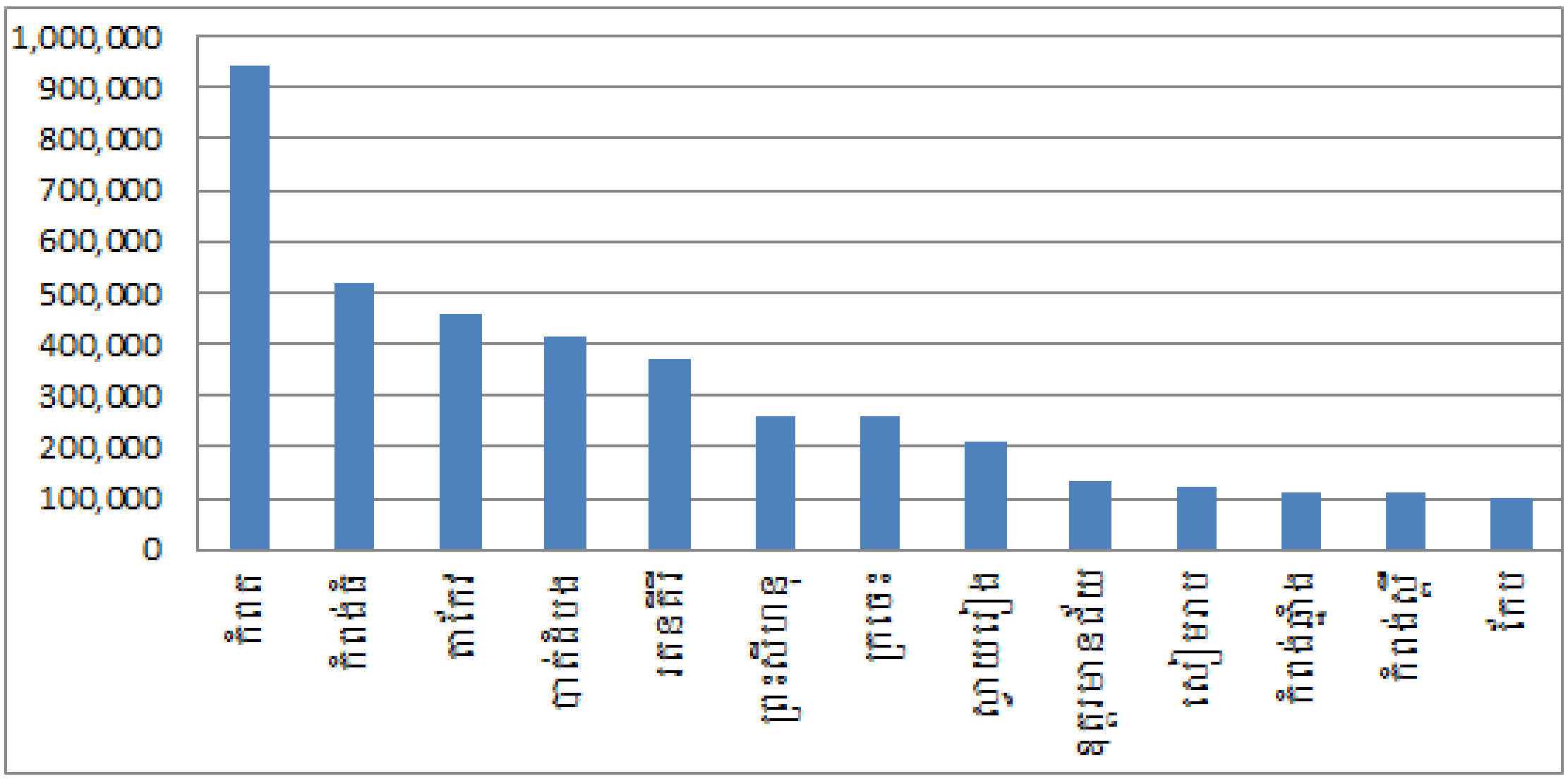

ប្រភព÷ វិទ្យាស្ថានជាតិស្ថិតិ ជំរឿនកសិកម្មនៅកម្ពុជា (ដំណាក់កាលបំពេញបន្ថែមឆ្នាំ២០១៤)

គ្រួសារកាន់កាប់ដីកសិកម្ម បានដាំដុះដំណាំអំពិលចំនួនប្រមាណ ៩៧ពាន់ដើម ការដាំដុះដំណាំម្រេចខ្មៅចំនួន ៦១ពាន់ដើម ក្រសាំងបានចំនួន ១៥ពាន់ដើម ដាំរាយប៉ាយយោងតាមរបាយការណ៍ និងដំណាំគ្រឿងទេសនិងគ្រឿងក្រអូប។ ខេត្តតាកែវមាន២០ភាគរយនៃដើមអំពិលដែលបានដាំរាយប៉ាយសរុប ខណៈខេត្តត្បូងឃ្មុំមានចំនួនច្រើនជាង ៣០ភាគរយនៃដំណាំម្រេចខ្មៅដែលបានដាំរាយប៉ាយ។

ដើមកៅស៊ូដាំរាយប៉ាយសរុបជាទូទៅចំនួន ១,៩លាន ឬគិតជាមធ្យមនៃការដាំដុះកៅស៊ូចំនួន ៤៥ដើមក្នុងក្បាលដីដំណាំកៅស៊ូ។ ជាមួយនោះ ដំណាំកៅស៊ូជាច្រើនមានដាំរាយប៉ាយ យោងតាមរបាយការណ៍នៅតាមបណ្តាខេត្តមួយចំនួនដូចជាខេត្ត ត្បូងឃ្មុំ កំពង់ធំ កំពត ក្រចេះ មណ្ឌលគិរី ព្រះសីហនុ និងស្ទឹងត្រែង។

សម្ភារៈកសិកម្មនិងសេវាកម្ម

ឧបករណ៍និងគ្រឿងម៉ាស៊ីន

ប្រទេសកម្ពុជាគ្រួសារកសិកម្ម ដោយប្រកបការងារកសិកម្មនៅតាមបែបប្រពៃណីនៅឡើយ ជាមួយនឹងការប្រើប្រាស់សម្ភារៈបរិក្ខាកសិកម្មជាចម្បងដូចជា ចបកាប់ កណ្តៀវ នង្គ័ល រនាស់ និងរទេះបែបបូរាណជាដើម។ លើសពីនេះទៀត ឧបករណ៍ធុនធ្ងន់និងសម័យទំនើប គ្រួសារកសិកម្មបានប្រើប្រាស់ជាច្រើនរួមមាន ចំនួនគ្រួសារប្រើប្រាស់ម៉ាស៊ីនច្រូតស្រូវចំនួន ៤៤០.០០០គ្រួសារ គ្រួសារប្រើប្រាស់ម៉ាស៊ីនបោកស្រូវចំនួន ៥៥០.០០០គ្រួសារ គ្រួសារប្រើប្រាស់ម៉ាស៊ីនបូមទឹកចំនួន ៤២០.០០០គ្រួសារ គ្រួសារប្រើប្រាស់គោយន្តចំនួន ៦៥០.០០០គ្រួសារ គ្រួសារប្រើប្រាស់ត្រាក់ទ័រចំនួន ១១៦.០០០គ្រួសារ គ្រួសារប្រើប្រាស់ម៉ាស៊ីនកិនស្រូវចំនួន ២៧០.០០០គ្រួសារ (ត្រូវបានប្រើបន្ទាប់ពីការប្រមូលផល) និង

រថយន្ត/ម៉ូតូ/កង់ជាមធ្យោបាយសម្រាប់ការដឹកជញ្ជូនចំនួន ៧០០.០០០គ្រួសារ។ ក្នុងចំណោមអ្នកដែលប្រើប្រាស់គ្រឿងម៉ាស៊ីននិងឧបករណ៍ គ្រួសារកសិកម្មជាម្ចាស់រថយន្តម៉ូតូនិងកង់ ឬក៏មិនមែនជារបស់ផ្ទាល់ខ្លួនក៏ដោយ ក៏មួយចំនួនធំនៃឧបករណ៍កសិកម្មនិងគ្រឿងម៉ាស៊ីន ដោយបានជួលពីវិស័យឯកជនដើម្បីធ្វើកសិកម្មក្នុងគ្រួសារ ហើយភាគច្រើនម៉ាស៊ីនបូមទឹកគ្រប់គ្រងដោយផ្ទាល់របស់កសិករ។ ចំពោះត្រាក់ទ័រ ម៉ាស៊ីនច្រូតកាត់ ម៉ាស៊ីនបោកស្រូវ និងគោយន្ត បានជួលភាគច្រើនពីឯកជន និងមួយចំនួនតូចនៃឧបករណ៍និងគ្រឿងម៉ាស៊ីន អាចប្រើប្រាស់បានដោយសារការខ្ចីពីរដ្ឋាភិបាល។

ក្រាហ្វិក៤.២៨ ចំនួនគ្រួសារប្រើប្រាស់ឧបករណ៍/ម្ចាស់គ្រឿងម៉ាស៊ីន/ការខ្ចី/ជួល

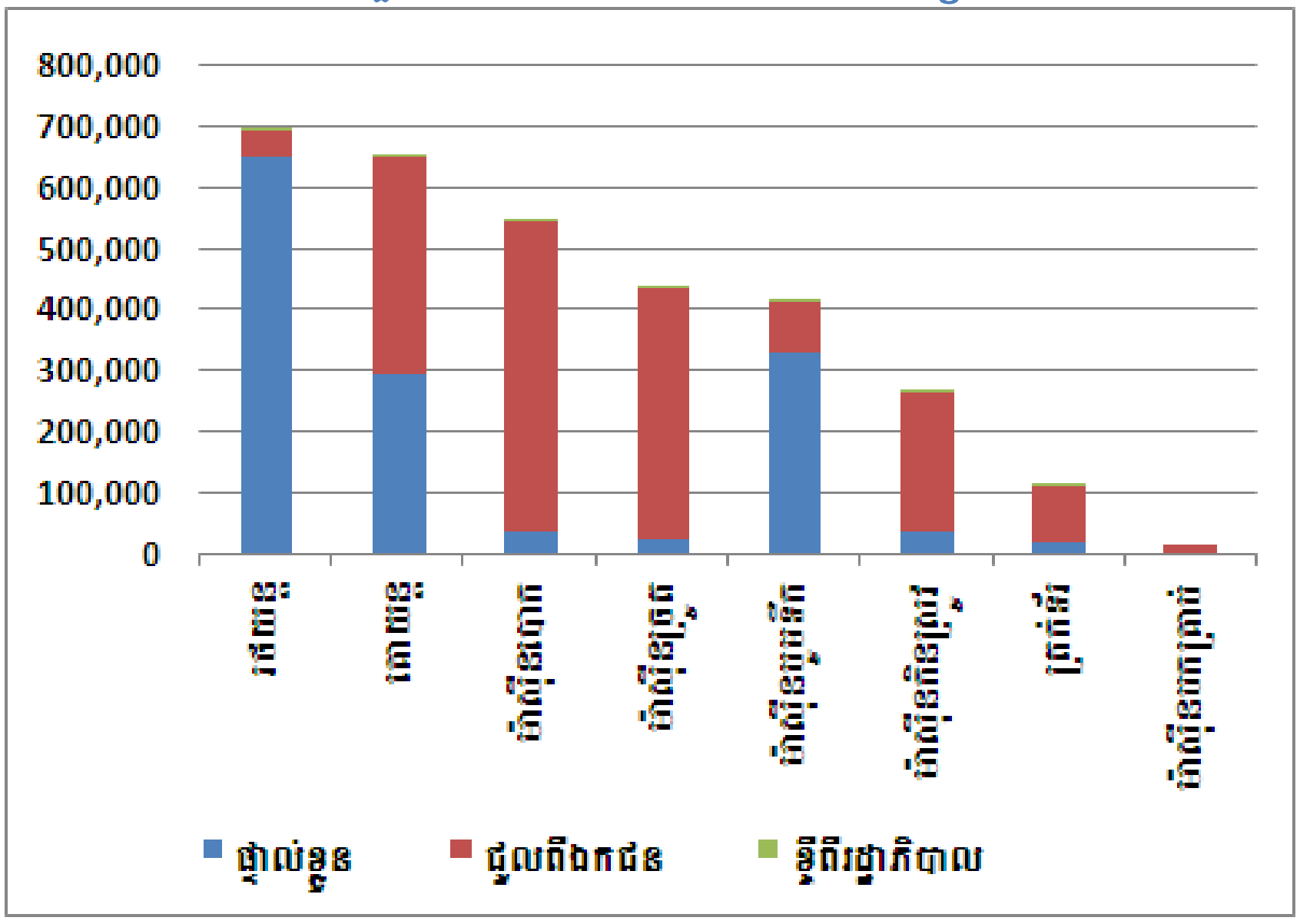

ប្រភព៖ វិទ្យាស្ថានជាតិស្ថិតិ ជំរឿនកសិកម្មនៅកម្ពុជា (ដំណាក់កាលបំពេញបន្ថែមឆ្នាំ២០១៤)

ក្រាហ្វិក៤.២៩ ភាគរយនៃការប្រើប្រាស់ម៉ាស៊ីននិងឧបករណ៍ផ្ទាល់ខ្លួន កាតជួលពីឯកជន និងការខ្ចីពីរដ្ឋាបាល

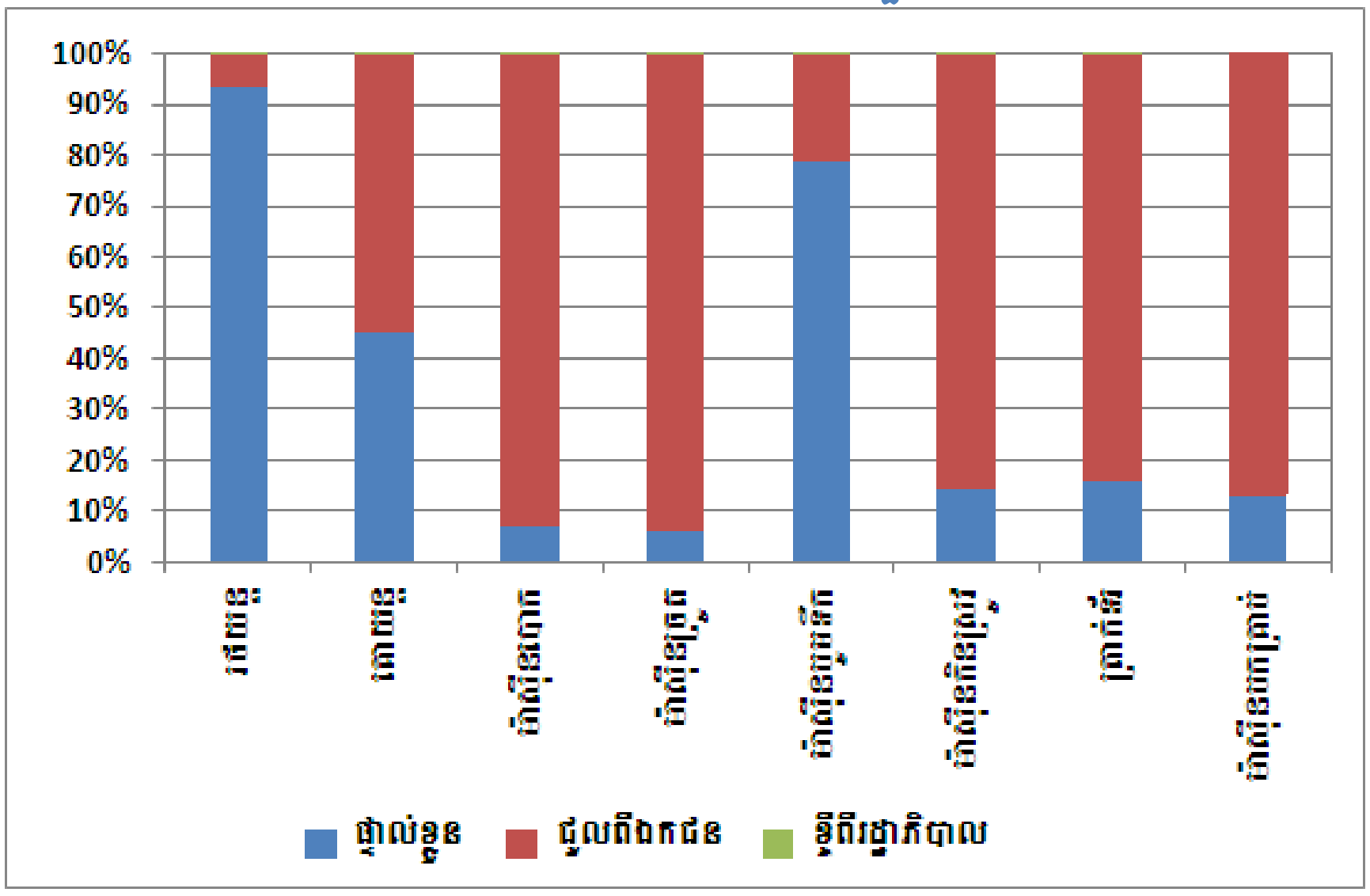

ប្រភព៖ វិទ្យាស្ថានជាតិស្ថិតិ ជំរឿនកសិកម្មនៅកម្ពុជា (ដំណាក់កាលបំពេញបន្ថែមឆ្នាំ២០១៤)

គ្រួសារកាន់កាប់សិកម្មនេះ ជាមួយនឹងនិន្នាការប្រើប្រាស់ឧបករណ៍សម្ភារកសិកម្មបុរាណក្នុងការដាំដុះ និងការប្រមូលផលដំណាំ មានដំណើរការសមស្របជាមួយការការប្រើឧបករណ៍បែបនេះ។ ចបកាប់ប្រើប្រាស់ប្រមាណជាង ១,៥លានគ្រួសារ កណ្តៀវប្រើប្រាស់ចំនួន ១,៣លានគ្រួសារ នង្គ័លប្រើប្រាស់ចំនួន ០,៧លានគ្រួសារ រនាស់ប្រើប្រាស់

ចំនួន ០,៧លានគ្រួសារ ម៉ាស៊ីនភ្ជួររាស់ប្រើប្រាស់ចំនួន ០,៥លានគ្រួសារ រនាស់ដៃប្រើប្រាស់ចំនួន ០,២លាន និងរទេះគោប្រើប្រាស់ចំនួន ០,៣លានគ្រួសារ ដើម្បីប្រើប្រាស់ក្នុងសកម្មភាពកសិកម្ម។

ការប្រើប្រាស់ជីនិងសារធាតុគីមី

ការប្រើទាំងជីគីមីនិងជីសរីរាង្គមានកម្រិតខ្ពស់នៅប្រទេសកម្ពុជា មានប្រមាណ ៧០ភាគរយនៃគ្រួសារកសិកម្មយោងរបាយការណ៍ ការប្រើប្រាស់ជីគីមីនេះ (សេណេទិច) និងមានប្រមាណជាង ៥០ភាគរយចូលចិត្តប្រើប្រាស់ជីសរីរាង្គដែលបានមកពីលាមកសត្វនិងកាកសំណល់រុក្ខជាតិ។ ប្រមាណជាង ៣០ភាគរយនៃគ្រួសារសរុប ដែលបានប្រើសារធាតុគីមីបន្ថែម រួមទាំងថ្នាំសម្លាប់សត្វល្អិតនិងថ្នាំសម្លាប់ស្មៅ។ ប្រមាណជាង ៩ភាគរយនៃគ្រួសារកសិកម្ម បានប្រើថ្នាំសម្លាប់សត្វល្អិតឬសម្លាប់ស្មៅ រួមទាំងការប្រើប្រាស់ថ្នាំបំបាត់ជំងឺផ្សិតផងដែរ។ ការប្រើជីគីមីកម្រិតទាបបំផុតនៅក្នុងតំបន់ខ្ពង់រាបនិងជួរភ្នំ បើធៀបទៅនឹងតំបន់ផ្សេងទៀត។ បើគិតជាភាគរយកម្រិតខ្ពស់បំផុតនៃគ្រួសារប្រើប្រាស់ជីសរីរាង្គច្រើន នៅតំបន់ឆ្នេរសមុទ្រ មានប្រមាណ ៦១ភាគរយ និងមានភាគរយទាបជាងគេបំផុតនៅក្នុងតំបន់បឹងទន្លេប្រមាណជិត ៤៤ភាគរយ។ ភាគរយខ្ពស់បំផុតនៅតំបន់វាលទំនាប ដែលមានគ្រួសារប្រើប្រាស់គ្រប់ប្រភេទជីគីមី ថ្នាំសម្លាប់ស្មៅ ថ្នាំសម្លាប់សត្វល្អិតនិងសម្លាប់ផ្សិត។ នៅតាម បណ្តាខេត្តនៃតំបន់ឆ្នេរសមុទ្រ មានភាគរយទាបបំផុតនៃគ្រួសាដែលបានរប្រើសារធាតុគីមីលើដំណាំ។ ខេត្តព្រៃវែងមានរបាយការណ៍ពីចំនួនគ្រួសារបានប្រើប្រាស់ជីទាំងពីរនិងសរីរាង្គលើដំណាំខ្ពស់បំផុតនៃ។ ខេត្តតាកែវជាប់ចំណាត់ថ្នាក់ទីពីរ និងទីបីខេត្តកំពង់ចាម ជាខេត្តដែលបានប្រើប្រាស់ជីគីមីខ្ពស់បំផុត បន្ទាប់មកខេត្តកំពង់ស្ពឺនិងកំពត។ រីឯខេត្តស្ទឹងត្រែងចំនួនគ្រួសារ បានប្រើជីមានកម្រិតទាបប្រមាណតិចជាង ១.០០០ នៃការប្រើប្រាស់ជីប្រភេទផ្សេងៗសម្រាប់ដំណាំ។

ក្រាហ្វិក៤.៣០ ចំនួនគ្រួសារកសិកម្មប្រើប្រាស់ជីគីមី ជីសរីរាង្គ និងថ្នាំកសិកម្មផ្សេងៗលើដំណាំតាមតំបន់

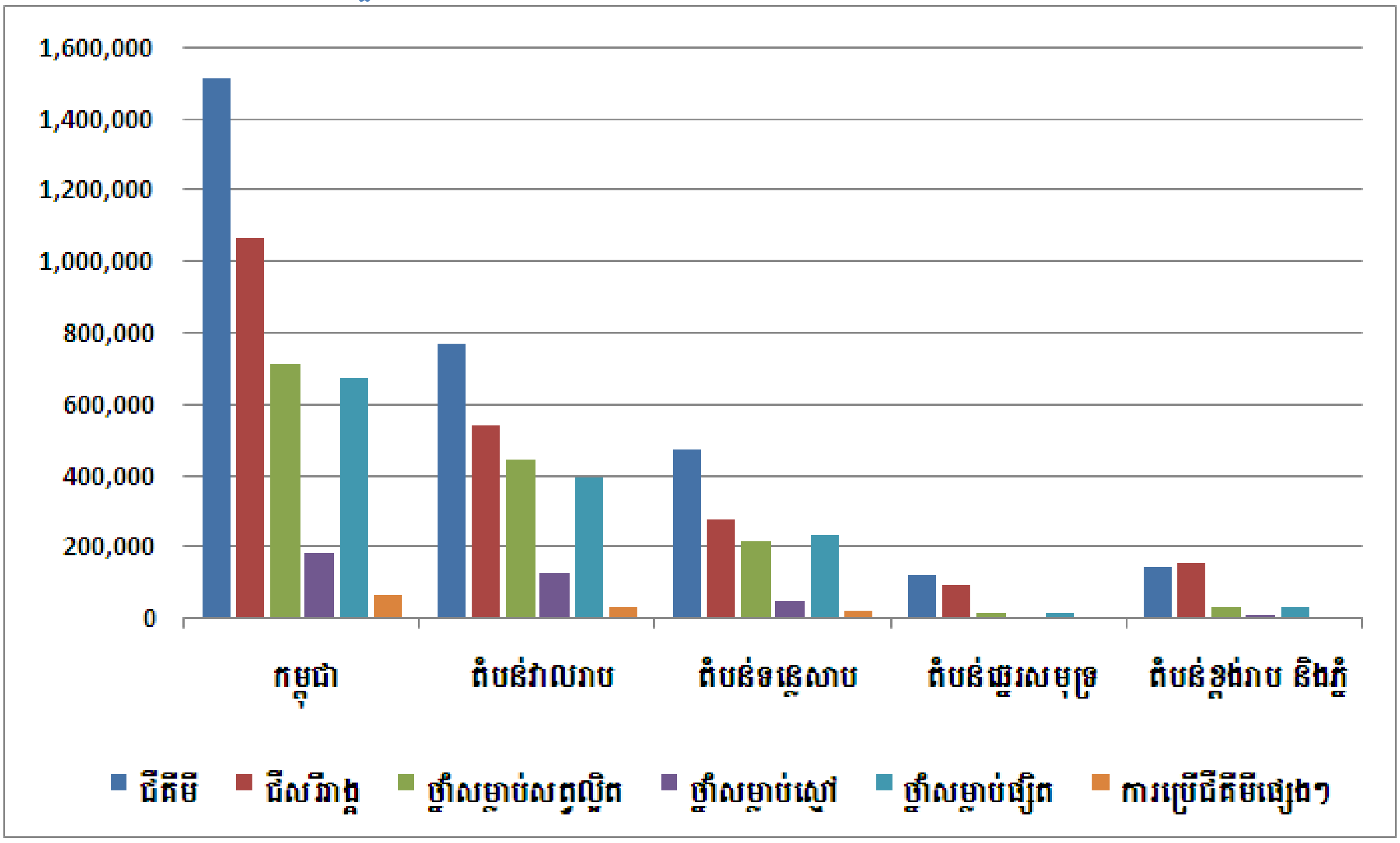

ប្រភព÷ វិទ្យាស្ថានជាតិស្ថិតិ ជំរឿនកសិកម្មនៅកម្ពុជា (ដំណាក់កាលបំពេញបន្ថែមឆ្នាំ២០១៤)

ក្រាហ្វិក៤.៣១ ចំនួននៃគ្រួសារប្រើប្រាស់ជីគីមី ជីសរីរាង្គ និងថ្នាំកសិកម្មផ្សេងៗ

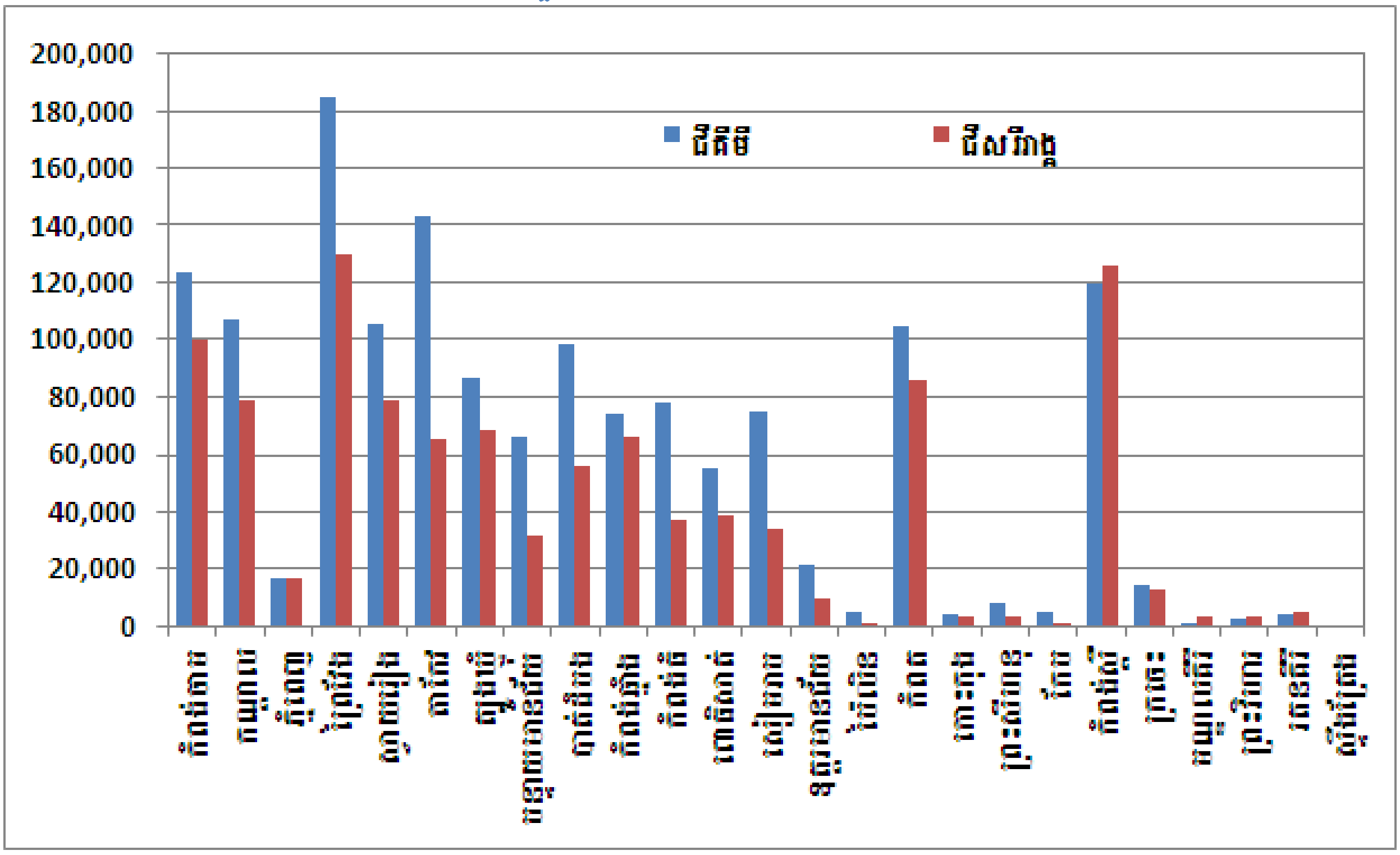

ប្រភព÷ វិទ្យាស្ថានជាតិស្ថិតិ ជំរឿនកសិកម្មនៅកម្ពុជា (ដំណាក់កាលបំពេញបន្ថែមឆ្នាំ២០១៤)

ក្រាហ្វិក៤.៣២ ភាគរយនៃប្រើប្រាស់ជីគីមី ជីសរីរាង្គ និងថ្នាំកសិកម្មផ្សេងៗ នៃគ្រួសារតាមបណ្តាខេត្ត

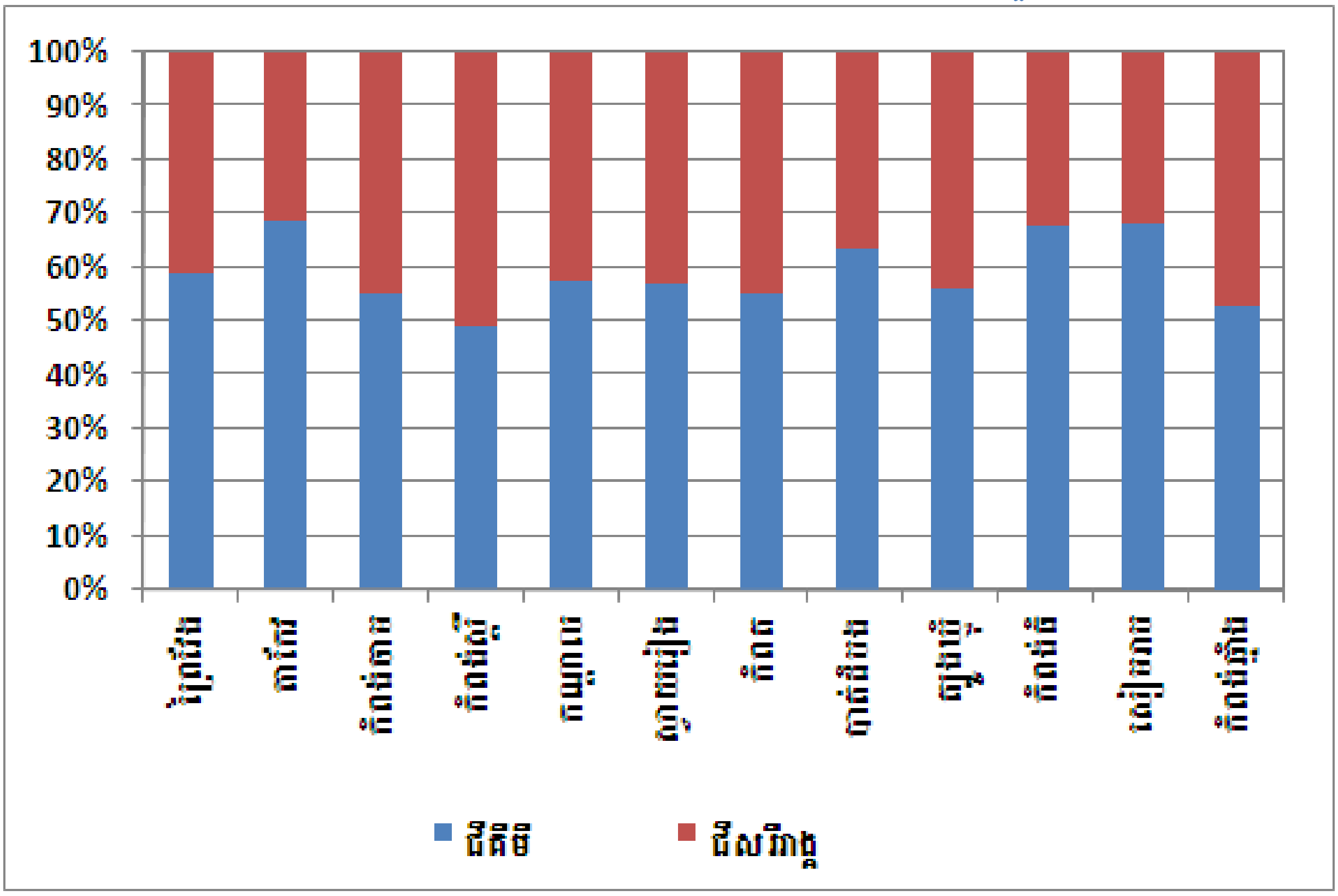

ប្រភព÷ វិទ្យាស្ថានជាតិស្ថិតិ ជំរឿនកសិកម្មនៅកម្ពុជា (ដំណាក់កាលបំពេញបន្ថែមឆ្នាំ២០១៤)

ជាទូទៅយោងរបាយការន៍នៃគ្រួសារកសិកម្ម ដែលពេញនិយមប្រើប្រាស់ជីគីមីនិងជីសរីរាង្គនេះ រួមមាន ខេត្តព្រៃវែងមានចំនួនខ្ពស់ជាងគេបំផុត ឬភាគរយនៃគ្រួសារដាំដំណាំបានប្រើប្រាស់ជីទាំងពីរប្រភេទលើដំណាំដើម្បីឱ្យដំណាំមានការរីកលូតលាស់។ បន្ទាប់មកខេត្តតាកែវមានចំណាត់ថ្នាក់ទីពីរនៃគ្រួសារដាំដំណាំ ដែលបានប្រើប្រាស់ជីទាំងពីរប្រភេទនេះ។ ជាមួយនោះខេត្តកំពង់ស្ពឺមានចំណាត់ថ្នាក់ទីបី ដែលភាគរយនៃគ្រួសារប្រើប្រាស់សរីរាង្គច្រើនជាងជីគីមីមានកម្រិតខ្ពស់សមល្មម និងខេត្តស្ទឹងត្រែងយោងរបាយការណ៍ ចំនួនគ្រួសារដែលបានប្រើប្រាស់ជីលើដំណាំមានកម្រិតទាបបំផុត។

គ្រាប់ពូជស្រូវ

នៅគ្រប់តំបន់ទូទាំងប្រទេស គ្រួសារកសិកម្មបានជ្រើសរើសប្រើប្រាស់ទាំងពីរគឺពូជសុទ្ធក្នុងស្រុកមានទិន្នផលខ្ពស់ និងពូជស្រូវគុណភាពល្អ។ នៅកម្រិតថ្នាក់ជាតិ ១.៥លានគ្រួសារ បានប្រើពូជស្រូវក្នុងស្រុកចំនួន ៩៥៤.០០០គ្រួសារ ជាមួយនឹងការប្រើប្រាស់ពូជប្រភេទផ្តល់ទិន្នផលខ្ពស់នៃគ្រាប់ស្រូវល្អតាមតំបន់។ ជាទូទៅគាតច្រើននៃគ្រួសារប្រកបរបបដាំដុះដំណាំស្រូវនៃគ្រួសារកសិកម្ម បានប្រើពូជស្រូវក្នុងស្រុកដែលផ្តល់ទិន្នផលខ្ពស់ ដូចដែលបានធ្វើអង្កេតនៅតាមតំបន់ទូទាំងប្រទេស។ ចំនួនជាច្រើននៃគ្រួសារកសិកម្មយោងតាមរបារកាណ៍ គ្រួសារបានប្រើគ្រាប់ពូជស្រូវរបស់ខ្លួនមានប្រមាណជាង ១,៥លានគ្រួសារ ដែលបានរក្សាទុកដាក់ដោយខ្លួនឯង មានច្រើនជាងគ្រួសារដែលបានទិញគ្រាប់ពូជស្រូវពីទីផ្សារឬពីអ្នកផលិតផ្សេងទៀតប្រមាណ ០,៥លានគ្រួសារ។

ក្រាហ្វិក៤.៣៣ ចំនួនគ្រួសារប្រើប្រាស់ពូជស្រូវក្នុងស្រុកមានទិន្នផលខ្ពស់

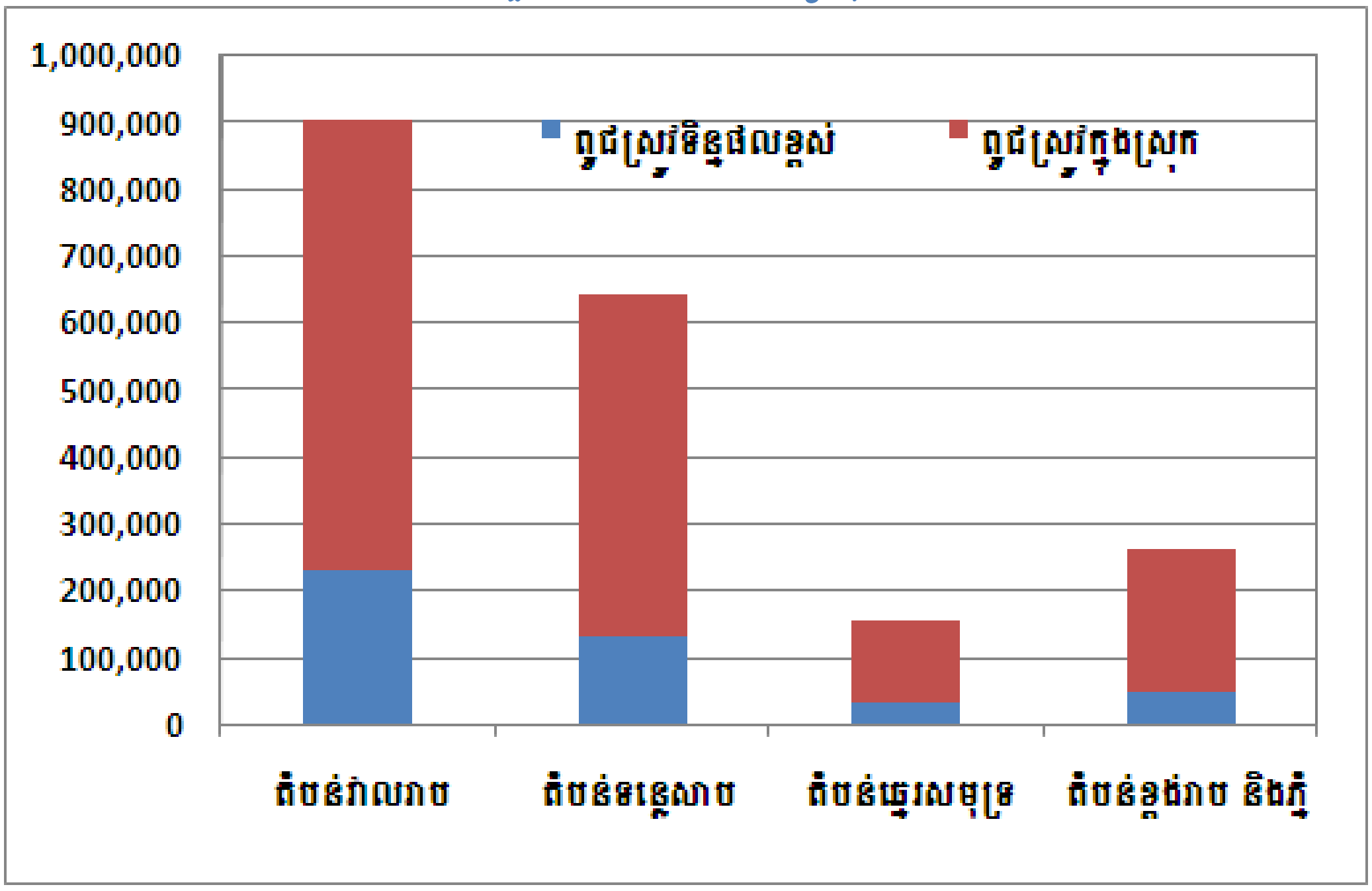

ប្រភព÷ វិទ្យាស្ថានជាតិស្ថិតិ ជំរឿនកសិកម្មនៅកម្ពុជា (ដំណាក់កាលបំពេញបន្ថែមឆ្នាំ២០១៤)

ភាគច្រើននៃគ្រួសារកសិកម្ម ជាមួយការដាំដុះដំណាំផលិតកម្មកសិកម្មនិងការប្រើប្រាស់គ្រាប់ពូជស្រូវរបស់ខ្លួនផ្ទាល់។ យោងរបាយការណ៍អត្រាខ្ពស់បំផុតនៃប្រជាកសិករមានប្រមាណជា៧០ភាគរយនៃគ្រួសារកសិកម្ម បានប្រើគ្រាប់

ពូជស្រូវដោយខ្លួនឯង នៅប្រទេសកម្ពុជា ជាមួយនឹងអាត្រាមានច្រើនដូចជា នៅតំបន់ឆ្នេរសមុទ្រ តំបន់ខ្ពង់រាបនិងជួរភ្នំ មានប្រមាណពី៨០ភាគរយដល់៨៥ភាគរយ។

ក្រាហ្វិក៤.៣៤ ចំនួនគ្រួសារកសិកម្មមានធនធានពូជស្រូវពីប្រភពផ្សេងៗ

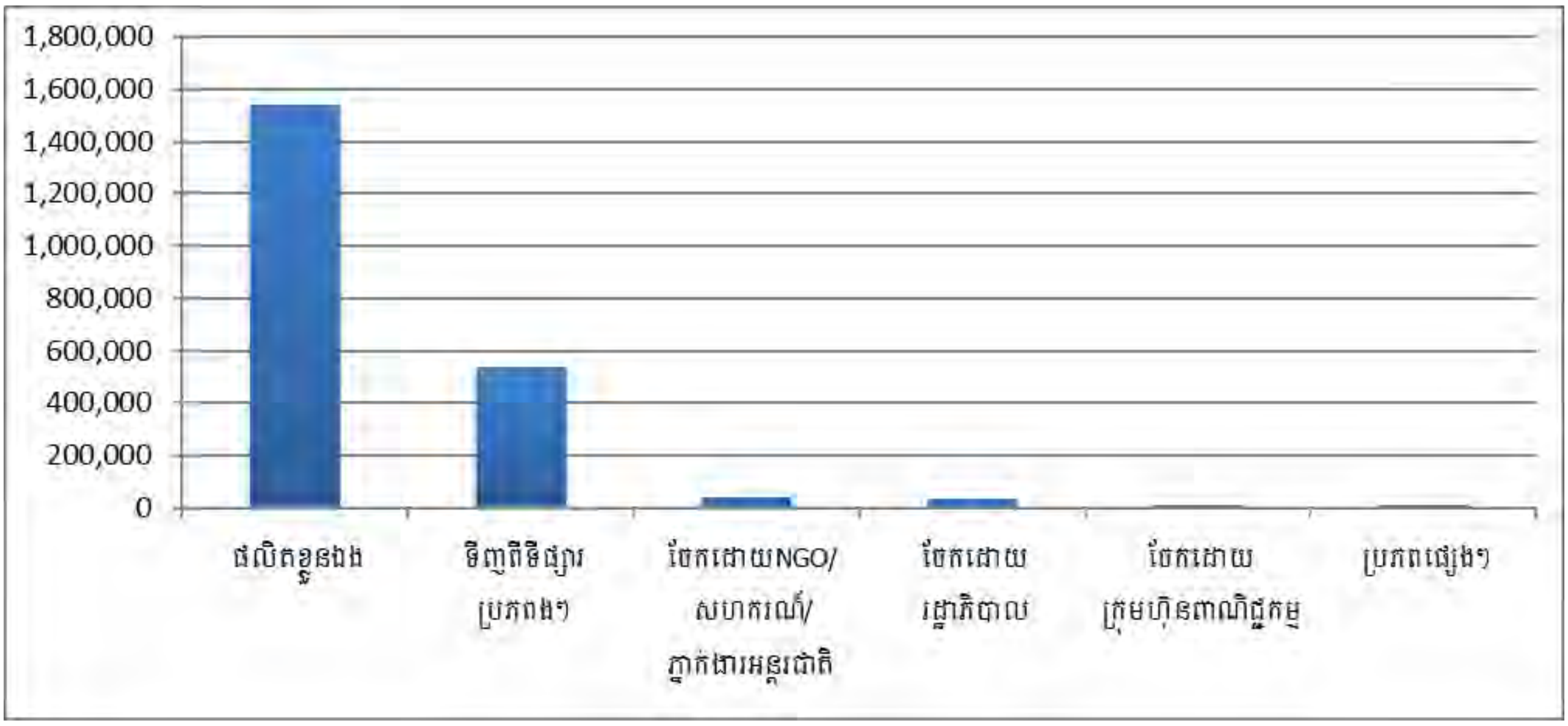

ប្រភព÷ វិទ្យាស្ថានជាតិស្ថិតិ ជំរឿនកសិកម្មនៅកម្ពុជា (ដំណាក់កាលបំពេញបន្ថែមឆ្នាំ២០១៤)

ក្រាហ្វិក៤.៣៥ ភាគរយនៃគ្រួសារកសិកម្មប្រើប្រាស់ធនធានពូជស្រូវតាមតំបន់

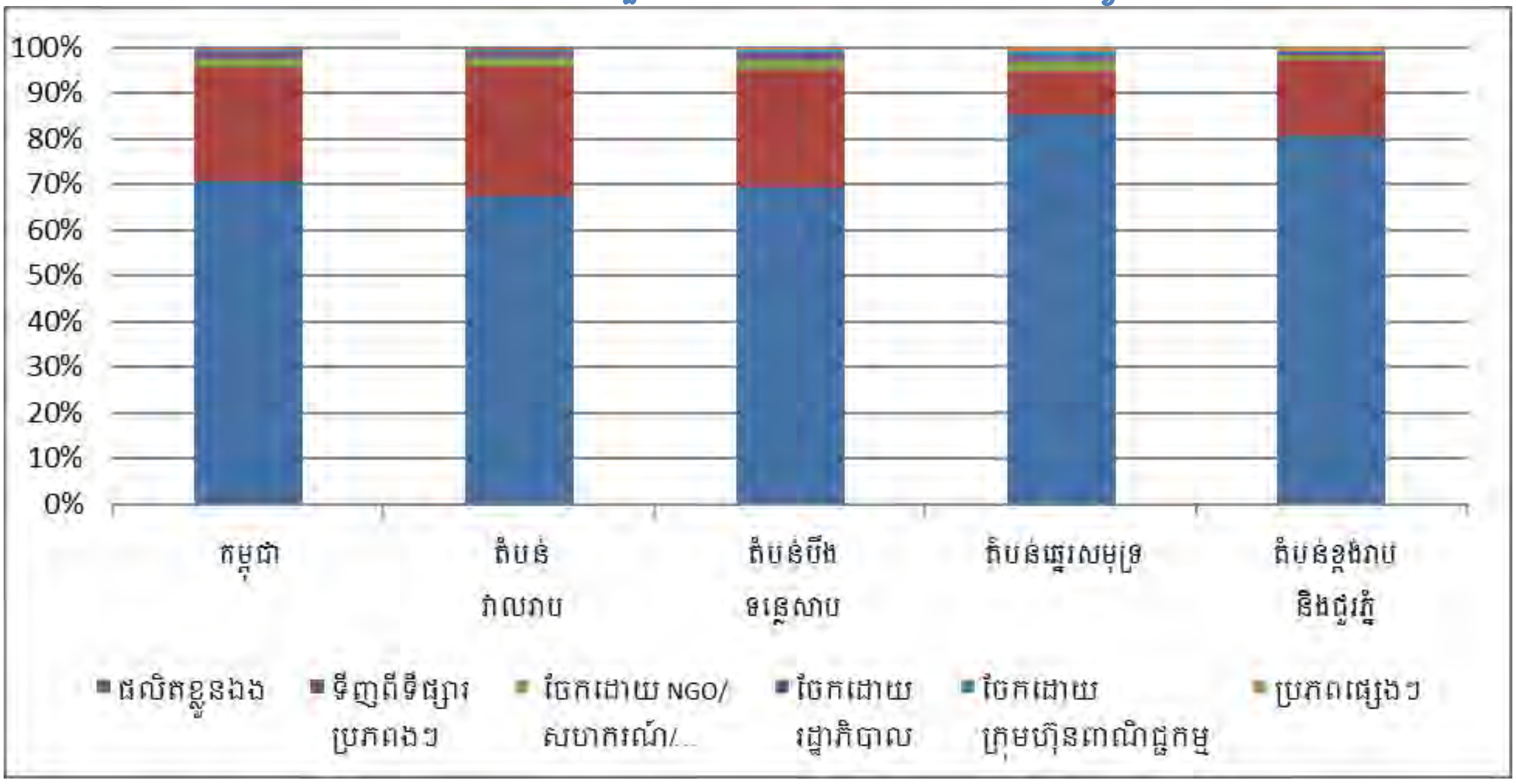

ប្រភព÷ វិទ្យាស្ថានជាតិស្ថិតិ ជំរឿនកសិកម្មនៅកម្ពុជា (ដំណាក់កាលបំពេញបន្ថែមឆ្នាំ២០១៤)

សេវាផ្សព្វផ្សាយកសិកម្ម

គួរកត់សម្គាល់រួមមានបួនក្រុមដូចជា រដ្ឋាភិបាល ក្រុមហ៊ុនឯកជន អង្គការក្រៅរដ្ឋាភិបាល និងសមាគមន៍ក្នុងស្រុកបានផ្ដល់សេវាផ្សព្វផ្សាយបច្ចេកទេសកសិកម្ម ដល់គ្រួសារកសិកម្មក្នុងការលើកកម្ពស់ផលិតភាព ការបង្កើនសន្តិសុខស្បៀង ការកែលម្អជីវភាពរស់នៅតាមជនបទ និងការលើកកម្ពស់វិស័យកសិកម្មជាមធ្យោបាយនៃកំណើនសេដ្ឋកិច្ច។ ជាមួយនោះ គ្រួសារកសិកម្មអាចប្រើប្រាស់សេវាកម្មផ្នែកនេះបន្ថែម ដោយមានការគាំទ្រពីរដ្ឋាភិបាល។

ក្រាហ្វិក៤.៣៦ ចំនួនគ្រួសារកសិកម្មទទួលបានសេវាផ្សព្វផ្សាយកសិកម្មតាមតំបន់

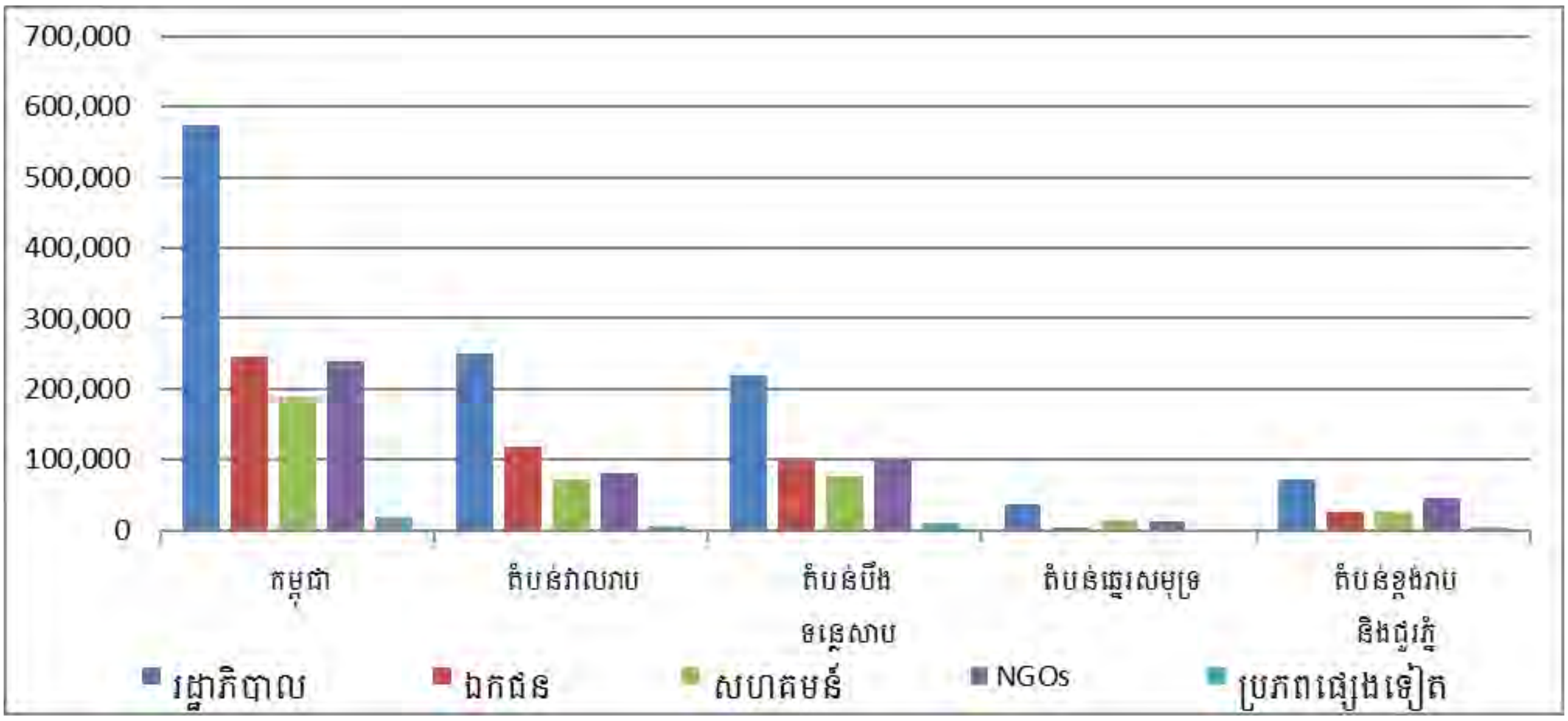

ប្រភព÷ វិទ្យាស្ថានជាតិស្ថិតិ ជំរឿនកសិកម្មនៅកម្ពុជា (ដំណាក់កាលបំពេញបន្ថែមឆ្នាំ២០១៤)

ក្រាហ្វិក៤.៣៧ ភាគរយនៃគ្រួសារកសិកម្មទទួលបានប្រភពសេវាផ្សព្វផ្សាយខុសគ្នាតាមតំបន់

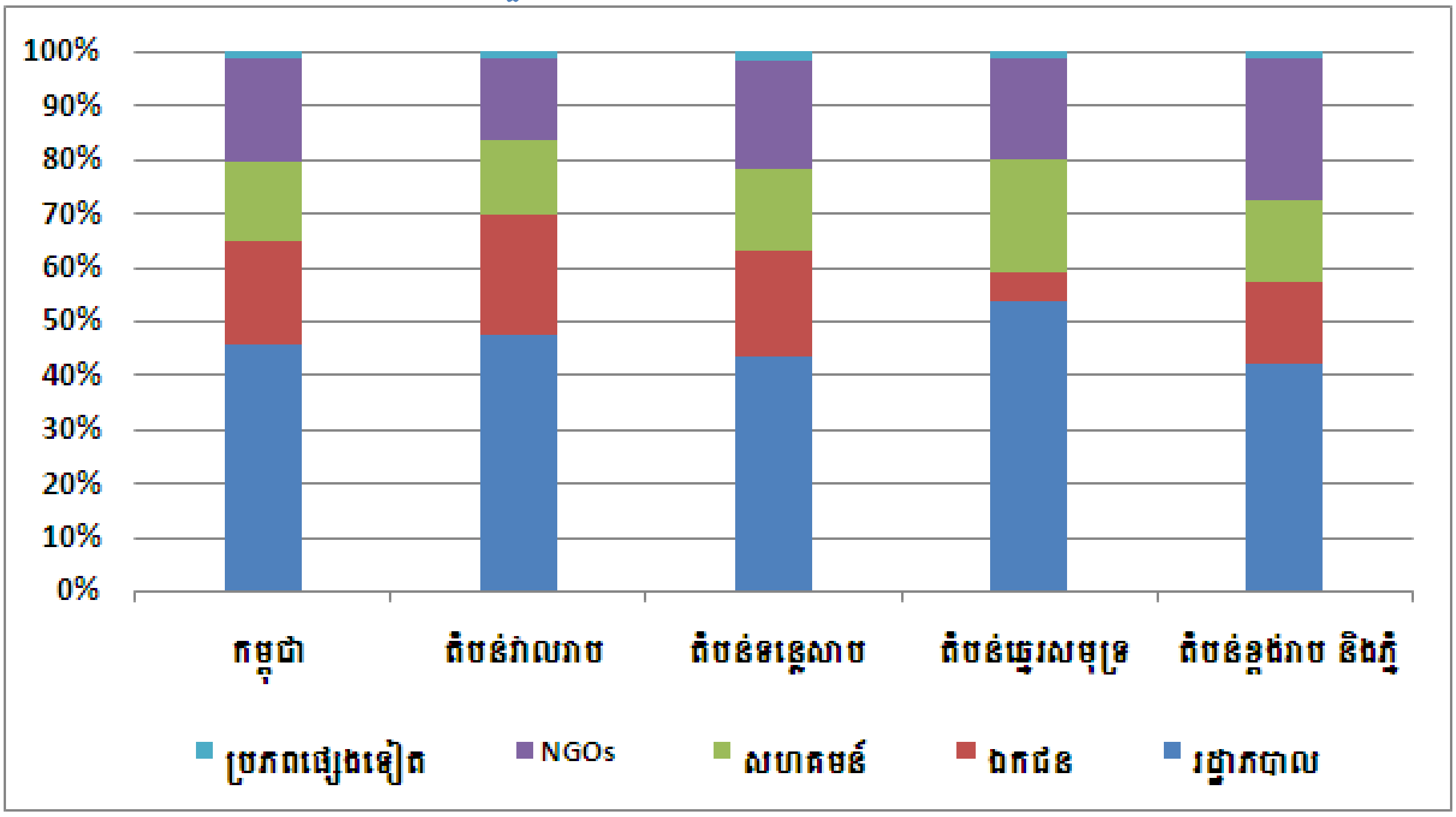

ប្រភព÷ វិទ្យាស្ថានជាតិស្ថិតិ ជំរឿនកសិកម្មនៅកម្ពុជា (ដំណាក់កាលបំពេញបន្ថែមឆ្នាំ២០១៤)

នៅកម្រិតថ្នាក់ជាតិមានចំនួនប្រមាណ៣០ភាគរយនៃគ្រួសារ ដែលបានការប្រើសេវាផ្តល់បន្ថែមដោយរដ្ឋាភិបាល។ ហើយមានប្រមាណ១៣ភាគរយនៃគ្រួសារកសិកម្ម ជាមួយការប្រើប្រាស់របស់ក្រុមហ៊ុនឯកជន ដែលជាប្រភពនៃការផ្តល់សេវាផ្នែកនេះបន្ថែម ជាមួយគ្នានោះដែរ ក៏មានមួយភាគតូចដែលបានចូលដំណើរការសេវាផ្នែកបន្ថែមពីអង្គការក្រៅរដ្ឋាភិបាល (NGOs)។

ក្រាហ្វិក៤.៣៨ ភាគរយនៃគ្រួសារកសិកម្មទទួលបានប្រភពសេវាផ្សព្វផ្សាយបន្ថែមពីប្រភពផ្សេងគ្នាតាមតំបន់

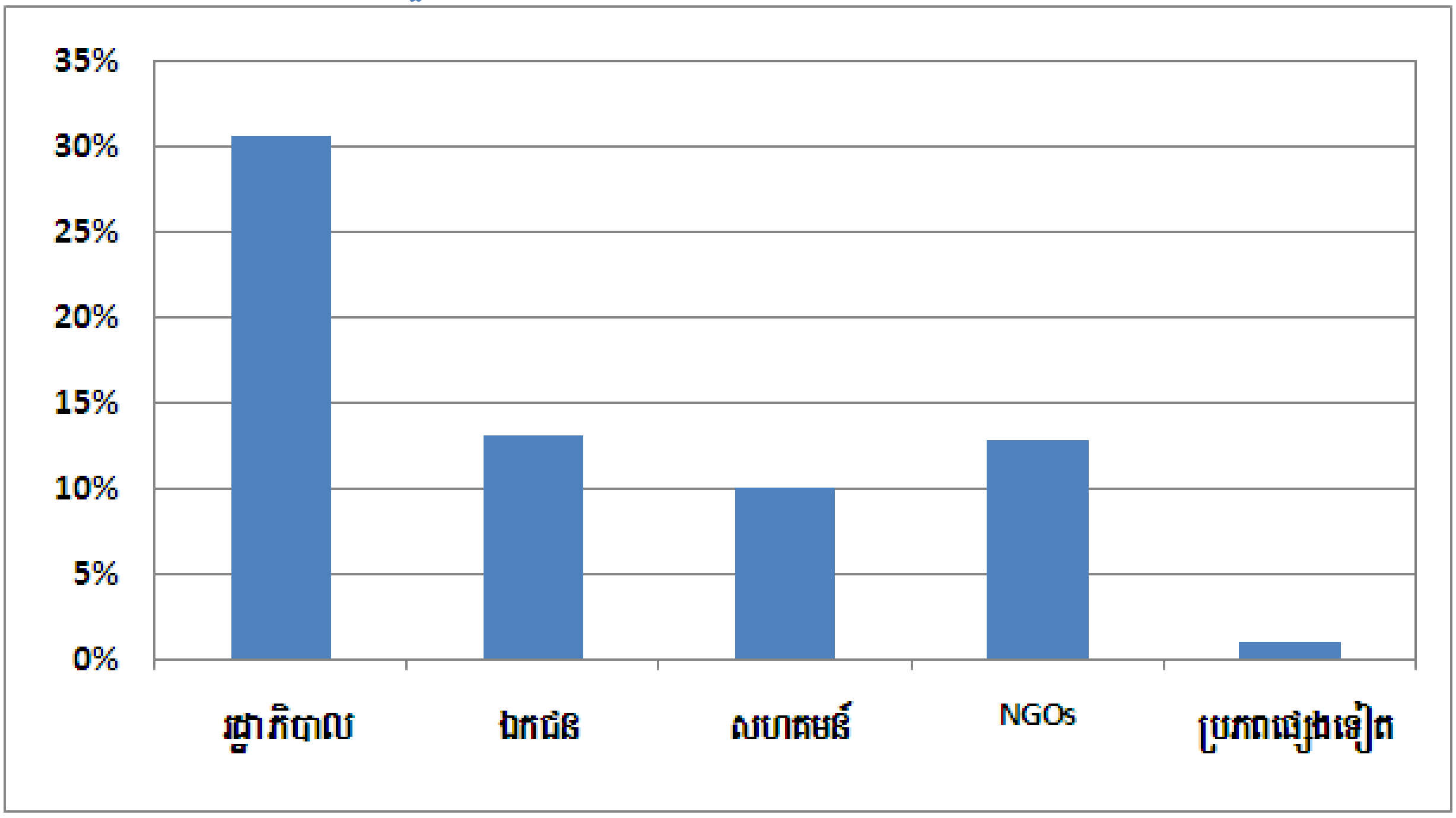

ប្រភព÷ វិទ្យាស្ថានជាតិស្ថិតិ ជំរឿនកសិកម្មនៅកម្ពុជា (ដំណាក់កាលបំពេញបន្ថែមឆ្នាំ២០១៤)

ការប្រើប្រាស់ឥណទាន

ប្រមាណតិចជាង៥០ភាគរយនៃគ្រួសារកសិកម្ម ដែលបានប្រើប្រាក់កម្ចីនិងឥណទានពីប្រភពផ្សេងៗដែលភាគច្រើនដោយសារតែសេវាបែបនេះ ត្រូវបានគេមិនអាចប្រើនៅក្នុងតំបន់របស់ខ្លួន ឬបើសិនជាមានគ្រួសារក្នុងវិស័យកសិកម្មមិនអាចរកបានរបស់ពួកគេ។ ធនាគារជាប្រភពធនធាន អាចផ្តល់ប្រាក់កម្ចី និងការផ្តល់សេវាឥណទាន។

ជាមួយនឹងគ្រួសារកសិកម្ម របាយការណ៍បានបញ្ជាក់ថា ប្រភពផ្សេងគ្នានៃការផ្តល់ឥណទាន/ប្រាក់កម្ចី ដែលបានប្រើប្រាស់ដើម្បីទិញវត្ថុធាតុដើមសម្រាប់ការដាំដុះដំណាំ។ មានប្រមាណ ៣១ភាគរយ នៃគ្រួសារកសិកម្ម ដែលបានទទួលនូវធនធានឥណទានពីស្ថាប័នមីក្រូហិរញ្ញវត្ថុ ដើម្បីប្រើប្រាស់ក្នុងផលិតកម្មកសិកម្ម។ ចំនួនប្រមាណ ២១ភាគរយ នៃគ្រួសារដែលពឹងផ្អែកលើមិត្តភក្តិនិងសាច់ញាតិរបស់ខ្លួនក្នុងការខ្ចីលុយ ជាមួយគ្នានោះដែរមានមួយក្នុងចំណោមប្រាំនៃគ្រួសារដែលបានចូលដំណើរការប្រាក់កម្ចីពីធនាគារ។

ក្រាហ្វិក៤.៣៩ គ្រួសារកសិកម្មជាមួយប្រភពប្រើប្រាស់ប្រភពនៃឥណទាន

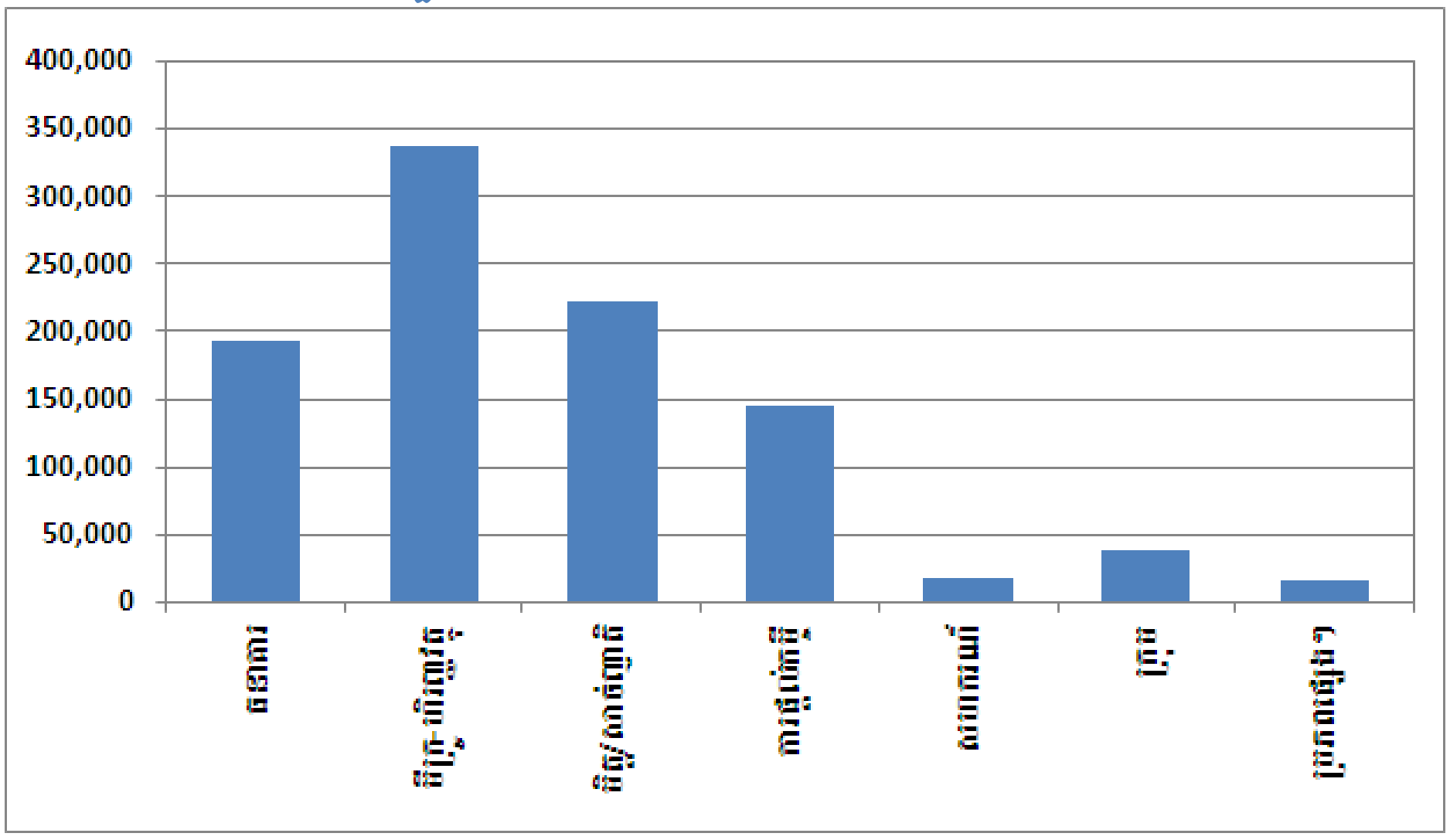

ប្រភព÷ វិទ្យាស្ថានជាតិស្ថិតិ ជំរឿនកសិកម្មនៅកម្ពុជា (ដំណាក់កាលបំពេញបន្ថែមឆ្នាំ២០១៤)

សមាមាត្រនៃគ្រួសារកសិកម្មដែលទទួលបានប្រាក់កម្ចី/ឥណទាន ស្ថិតនៅក្នុងតំបន់វាលទំនាបនិងតំបន់បឹងទន្លេសាបគឺខ្ពស់ជាង បើធៀបទៅនឹងតំបន់ផ្សេងទៀត។ ប្រភពសំខាន់នៃមីក្រូ-ហិរញ្ញវត្ថុគឺ ឥណទាន/ប្រាក់កម្ចី មានសម្រាប់គ្រួសារនៅក្នុងទាំងពីរតំបន់។ ប្រភពបន្ទាប់នៃឥណទាន/ប្រាក់កម្ចី ជាគ្រួសារនៅក្នុងតំបន់ទាំងអស់ ដែលបានប្រើប្រាស់កម្ចីពីមិត្តភក្តិ/សាច់ញាតិនិងធនាគារ។ ទោះជាយ៉ាងណាក្តី ដែលជាជម្រើសសម្រាប់គ្រួសារនៅតំបន់បឹងទន្លេសាប ទទួលបានឥណទាន/ប្រាក់កម្ចី ការរកស៊ីចងការប្រាក់។

ព័ត៌មានកសិកម្ម

ប្រព័ន្ធផ្សព្វផ្សាយ (ទូរទស្សន៍ និងកាសែត) ជាប្រភពសំខាន់ដ៏បំផុតនៃព័ត៌មានកសិកម្ម។ សេវាផ្សព្វផ្សាយផ្នែកបន្ថែម ដែលបានផ្តល់ដោយរដ្ឋាភិបាលដូចជា ការចែករំលែកក្នុងចំណោមកសិករដោយខ្លួនឯង ដែលជាប្រភពព័ត៌មានដ៏សំខាន់មួយផ្សេងទៀត។ គ្រួសារចំនួនប្រមាណ ១.១លានគ្រួសារ ដែលទទួលបានព័ត៌មានកសិកម្មតាមរយៈវិទ្យុ និងប្រមាណ ១លានតាមរយៈទូរទស្សន៍។

ក្រាហ្វិក៤.៤០ ចំនួនគ្រួសារកសិកម្មប្រើប្រាស់ប្រភពព័ត៌មានកសិកម្មតាមតំបន់

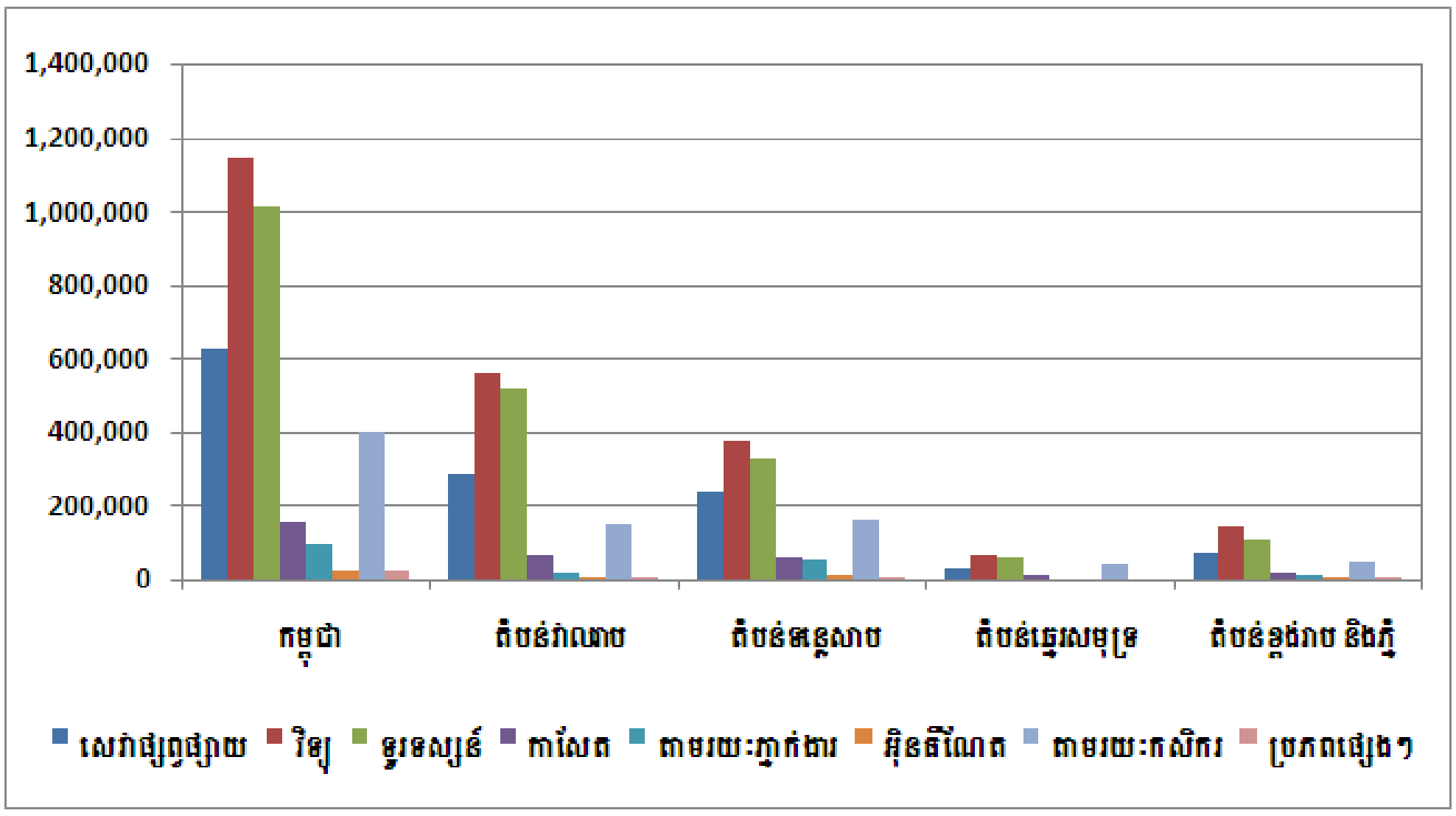

ប្រភព÷ វិទ្យាស្ថានជាតិស្ថិតិ ជំរឿនកសិកម្មនៅកម្ពុជាឆ្នាំ២០១៣

ដំណើរការទីផ្សារ

ប្រមាណ ៧០ភាគរយ នៃគ្រួសារកសិកម្មនៅកម្ពុជា បានដឹងពីទីតាំងនៃទីផ្សារនៅជិតបំផុតរបស់ខ្លួន សម្រាប់ផលិតផលកសិកម្ម ហើយមានប្រមាណ ២២ភាគរយ នៃគ្រួសារកសិកម្មទាំងនោះមិនបានប្រើប្រាស់ទីផ្សារ ដើម្បីលក់ផលិតផលផ្ទាល់របស់កសិករ។ រីឯទីផ្សារនៅជិតបំផុតក្នុងតំបន់បឹងទន្លេសាប និងតំបន់ខ្ពង់រាប សម្រាប់ផលិតផលកសិកម្មនោះខ្ពស់ជាងនៅតំបន់ឆ្នេរសមុទ្រ។ តែបើគិតពីចម្ងាយទីផ្សារ គឺជាបញ្ហាធំបំផុត សម្រាប់គ្រួសារកសិករនៅតំបន់បឹងទន្លេសាប ខ្ពង់រាប និងជួរភ្នំមានភាគរយនៃគ្រួសារកសិករខ្ពស់បំផុតដែលបានធ្វើដំណើរចាប់ពី ១ម៉ោង ឬ ២ម៉ោងដើម្បីទៅដល់ទីផ្សារនៅជិតបំផុត។ ចំណែកមួយភាគតូចនៃគ្រួសារកសិករនៅក្នុងតំបន់ទាំងពីរនេះដែរ ក៏បានធ្វើដំណើរប្រមាណជាងពីរម៉ោងដើម្បទៅដល់ទីផ្សារដែរ។

ក្រាហ្វិក៤.៤១ ភាគរយនៃគ្រួសារកសិកម្មធ្វើដំណើរទៅទីផ្សារដែលជិតតាមតំបន់

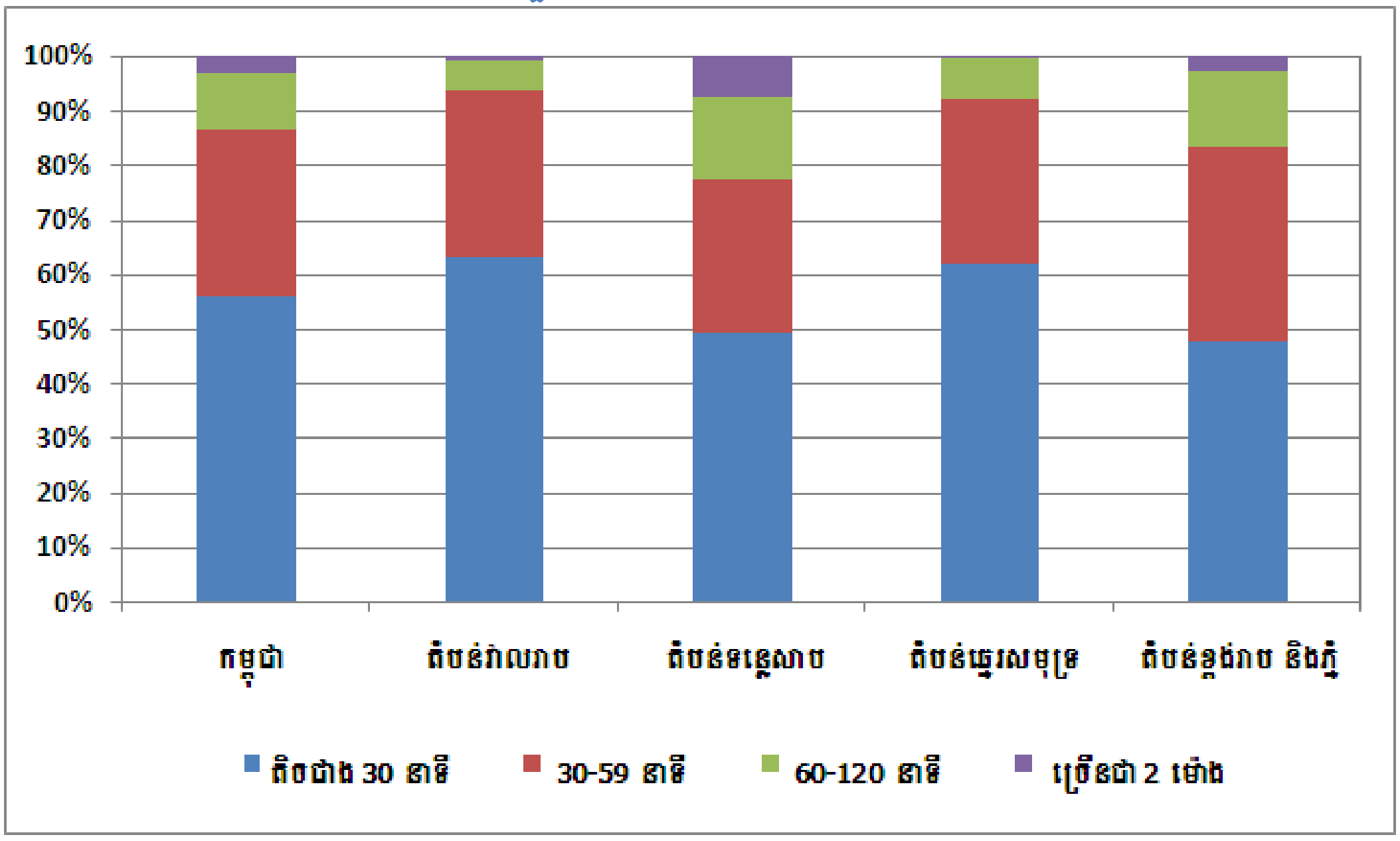

ប្រភព÷ វិទ្យាស្ថានជាតិស្ថិតិ ជំរឿនកសិកម្មនៅកម្ពុជា (ដំណាក់កាលបំពេញបន្ថែមឆ្នាំ២០១៤))

មានប្រមាណ៥៦ភាគរយនៃគ្រួសារកសិកម្ម ដែលទទួលបានចំណេះដឹងពីវិស័យកសិកម្មនៅលើទីផ្សារនៅជិតបំផុតតាមដែលអាចធ្វើដំណើរទៅទីផ្សារក្នុងអំឡុងពេលតិចជាង៣០នាទី។ ក្នុងចំណោមតំបន់នានាមានច្រើន ឬតិចប្រមាណជាង ៥០ ដល់ ៦០ភាគរយ នៃគ្រួសារបានធ្វើដំណើរក្នុងតំបន់ទៅទីផ្សារ ដែលនៅជិតបំផុតក្នុងរយៈពេលតិចជាង៣០នាទី។ ប្រមាណ ១ ទៅ ៣នៃគ្រួសារកសិកម្ម ស្ថិតក្នុងតំបន់បានទៅទីផ្សារនៅជិតបំផុត នៅក្នុងរយៈពេលតិចជាងមួយម៉ោង។ ប្រមាណចន្លោះពី ១៣ភាគរយ ដល់ ១៥ភាគរយ ការធ្វើដំណើរពីផ្ទះទៅកាន់ទីផ្សារក្បែរផ្ទះនោះ មានរយៈពេលពី១ម៉ោង ទៅ ២ម៉ោង ស្ថិតក្នុងតំបន់បឹងទន្លេសាបនិងតំបន់ខ្ពង់រាបនៃតំបន់ទាំងពីរនេះ ដែលមានផលិតកម្មកសិកម្មស្ថិតនៅឆ្ងាយពីទីផ្សារ។ ក្នុងតំបន់ទាំងពីនេះ មានប្រមាណពី ៣ភាគរយ ដល់ ៧ភាគរយនៃគ្រួសារកសិកម្ម បានធ្វើដំណើរពីផ្ទះទៅកាន់ទីផ្សារដែលនៅជិតបំផុតក្នុងរយៈពេលជាង ២ម៉ោង។

ក្នុងចំណោមប្រាំបួនក្នុងដប់គ្រួសារនៃការធ្វើកសិកម្ម ដែលប្រមូលផលដំណាំកសិកម្មរបស់ខ្លួនទៅកាន់ទីផ្សារនៅជិតបំផុត ដោយប្រើប្រាស់ដូចជា រថយន្ត/ កង់/ ម៉ូតូ/ ម៉ូតូកង់បីជាដើម។ ជាមួយនោះមានប្រមាណច្រើនឬតិច ៦ភាគរយ នៃ

គ្រួសារកសិកម្ម បានប្រើមធ្យោបាយផ្សេងទៀត រទេះគោ រទេះក្របី ក្បូន/ទូក។ល។ ប្រមាណ ៤ភាគរយ នៃគ្រួសារបាន ដើរពីផ្ទះទៅកាន់ទីផ្សារនៅជិតបំផុត ដើម្បីលក់ផលិតផលកសិកម្មរបស់ខ្លួន។

ការចារសហគមន៍

ភាគតិចនៃគ្រួសារកសិកម្មដែលជាសមាជិកកសិកម្មក្នុងសមាគមន៍កសិកម្មយោងតាមរបាយការណ៍។ តែប្រមាណ ៦ភាគរយ នៃគ្រួសារកសិកម្មជាសមាជិករបស់សមាគមន៍កសិកសិកម្ម ហើយ ៤ភាគរយ ជាសមាជិកនៃសហករណ៍កសិកម្ម និងមានតែ ២ភាគរយ បានចូលរួមជាមួយសហគមន៍ប្រើប្រាស់ទឹកនិងកសិកម្ម។ សមាជិកនៃក្រុមមានខ្ពស់បំផុតនៅក្នុងតំបន់បឹងទន្លេសាប ដែលមាន ៨ភាគរយនៃគ្រួសារនៅក្នុងតំបន់ជាសមាជិកនៃសហគមន៍ផ្សេងៗទៀត។

ក្រាហ្វិក៤.៤២ ភាគរយនៃគ្រួសារកសិកម្មចូលរួមជាសមាជិកការងារកសិកម្មតាមតំបន់

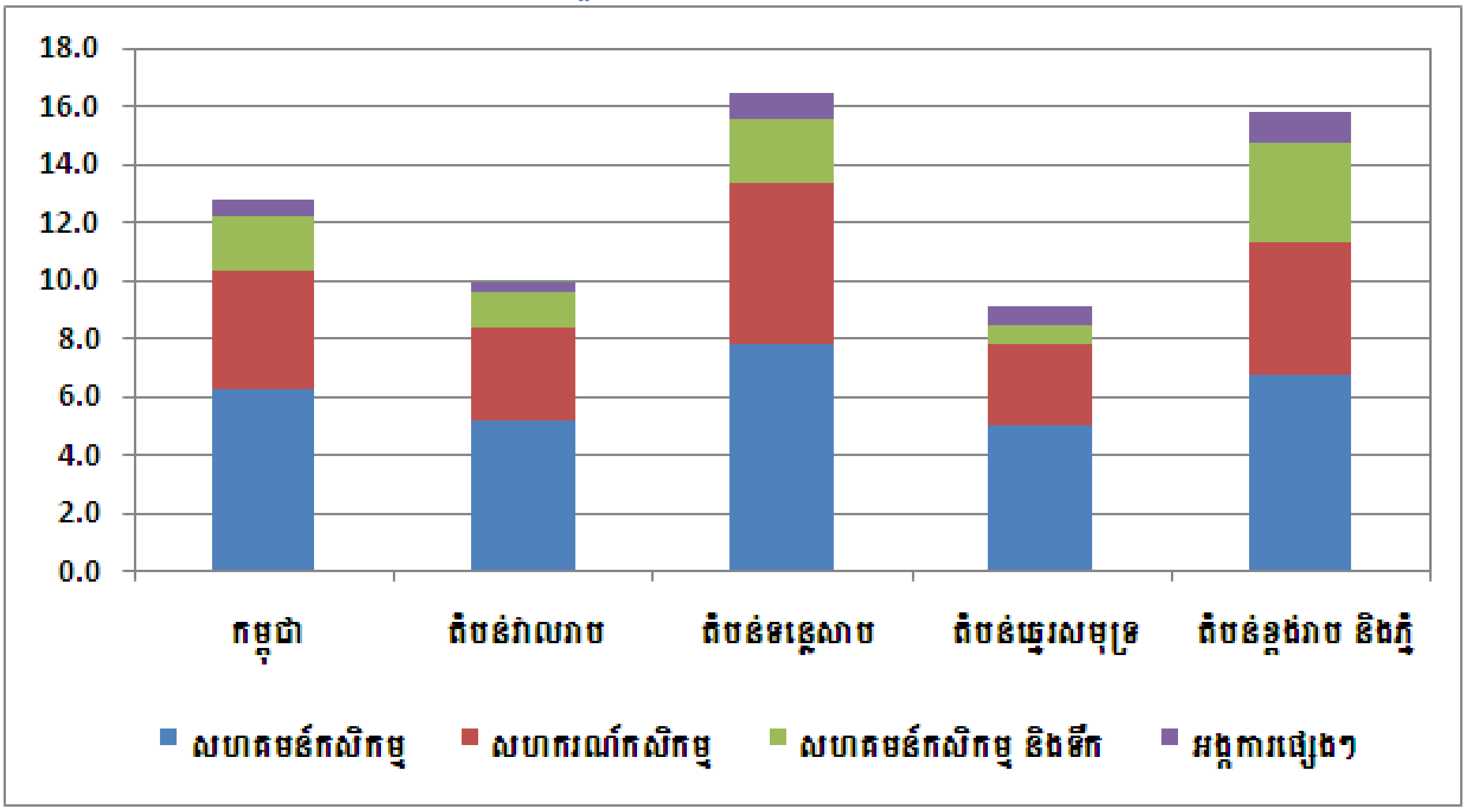

ប្រភព÷ វិទ្យាស្ថានជាតិស្ថិតិ ជំរឿនកសិកម្មនៅកម្ពុជា (ដំណាក់កាលបំពេញបន្ថែមឆ្នាំ២០១៤)

ជំពូកទី ៥
ការចិញ្ចឹមបសុសត្វ និងបសុបក្សី

ការចិញ្ចឹមបសុសត្វ និងបសុបក្សី

ការចិញ្ចឹមបសុសត្វនិងបសុបក្សី គឺជាសកម្មភាពកសិកម្មសំខាន់ទីពីរធ្វើឡើងដោយគ្រួសារកសិករ បន្ទាប់ពីការងារដាំដុះដំណាំ។ ដូច្នេះការងារចិញ្ចឹមសត្វនេះ ដើរតួនាទីយ៉ាងសំខាន់ក្នុងការផ្គត់ផ្គង់ជីវភាពរស់នៅនិងផ្តល់នូវប្រាក់ចំណូលដល់គ្រួសារកសិករនៅតាមជនបទ ប្រមាណ ៧៥ភាគរយ (១,៦លាន) នៃគ្រួសារកាន់កាប់ការងារកសិកម្មក្នុងប្រទេសកម្ពុជា បានចិញ្ចឹមបសុសត្វ និងឬបសុបក្សីនៅក្នុងពេលនៃការធ្វើជំរឿនកសិកម្មនេះ។ ចំនួនគ្រួសារចិញ្ចឹមបសុសត្វ និងបសុបក្សីច្រើនបំផុតគឺនៅតំបន់ខ្ពង់រាបនិងជួរភ្នំ (មានប្រមាណ ៨៦ភាគរយ នៃចំនួនគ្រួសារសរុប) បន្ទាប់ពីនេះគឺតំបន់ឆ្នេរ (៨៥ភាគរយ) តំបន់បឹងទន្លេសាប (៧៨ភាគរយ)និ ងតំបន់វាលទំនាប (៧៥ភាគរយ)។ នៅថ្នាក់ខេត្តត្រូវបានរាយការណ៍ចំនួនគ្រួសារដែលចិញ្ចឹមបសុសត្វនិងបសុបក្សីច្រើនជាគេគឺ ខេត្តព្រៃវែងមានចំនួន ១៧៨.០០០គ្រួសារ ស្មើនឹង ១១ភាគរយនៃចំនួនគ្រួសារសរុបក្នុងតំបន់វាលទំនាប។ ដោយឡែក បណ្តាខេត្តដទៃទៀតមានយ៉ាងតិច ១០០.០០០គ្រួសារ តាមរបាយការណ៍មាននៅខេត្តតាកែវ (១៦២.០០០គ្រួសារ) ខេត្តកំពង់ស្ពឺ (១៣៤.០០០គ្រួសារ) ខេត្តស្វាយរៀង (១០៦.០០០គ្រួសារ) ខេត្តកំពង់ធំ (១០៤.០០០គ្រួសារ) និងខេត្តកំពត (១០៣.០០០គ្រួសារ)។

ក្រាហ្វិក ៥.១÷ ចំនួនគ្រួសារកសិកម្មចិញ្ចឹមបសុសត្វនិងបសុបក្សីក្នុងពេលជំរឿន តាមខេត្តឆ្នាំ២០១៣

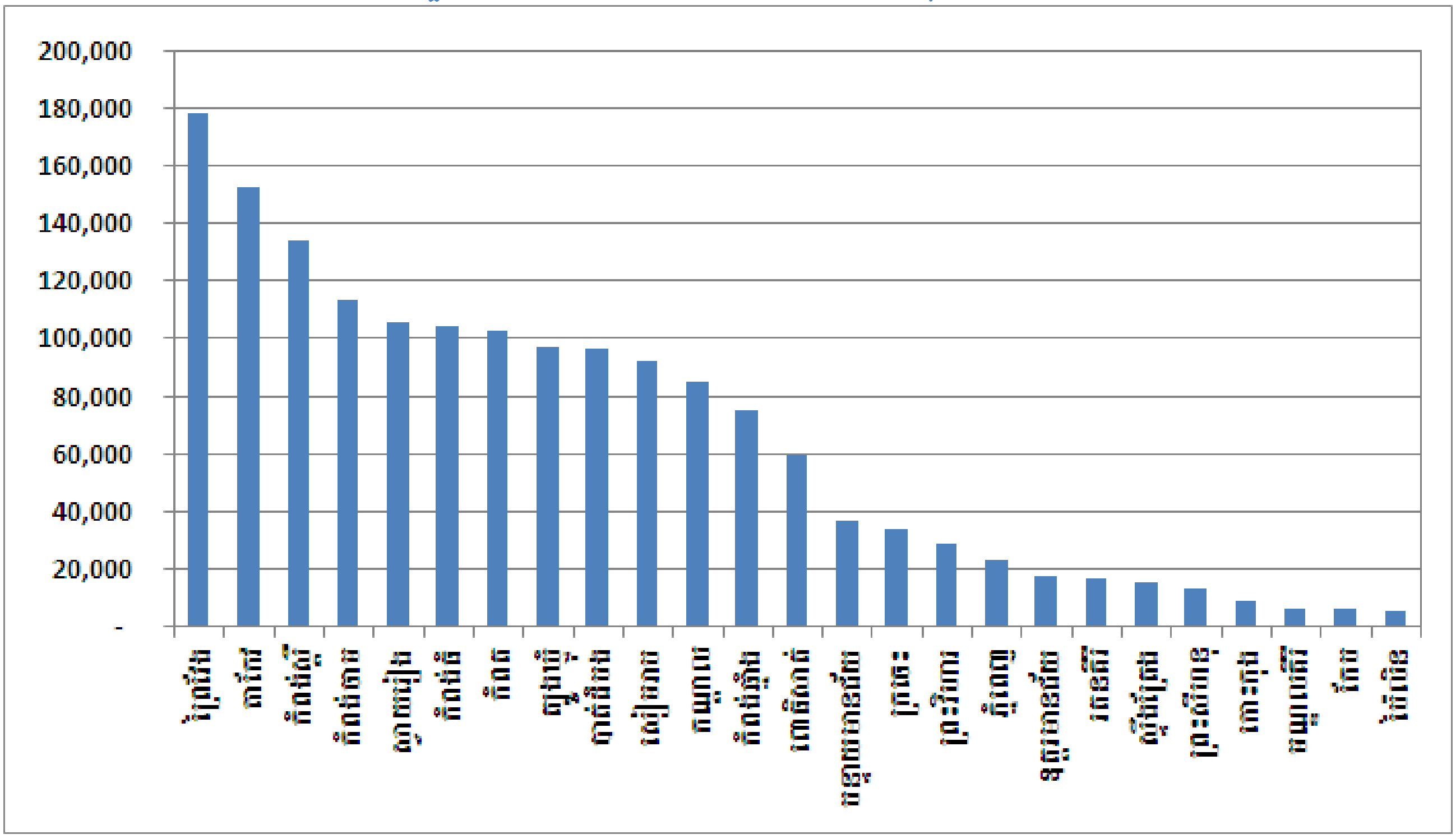

ប្រភព÷ វិទ្យាស្ថានជាតិស្ថិតិ ជំរឿនកសិកម្មនៅកម្ពុជាឆ្នាំ២០១៣

ប៉ែតសិបប្រាំភាគរយនៃគ្រួសារកសិកម្មទូទាំងប្រទេសបានចិញ្ចឹមបសុបក្សី ៦៦ភាគរយចិញ្ចឹមបសុសត្វធំ និង២៣ភាគរយចិញ្ចឹមបសុសត្វតូច។

ក្រាហ្វិក ៥.២÷ ភាគរយគ្រួសារចិញ្ចឹមសត្វធំ

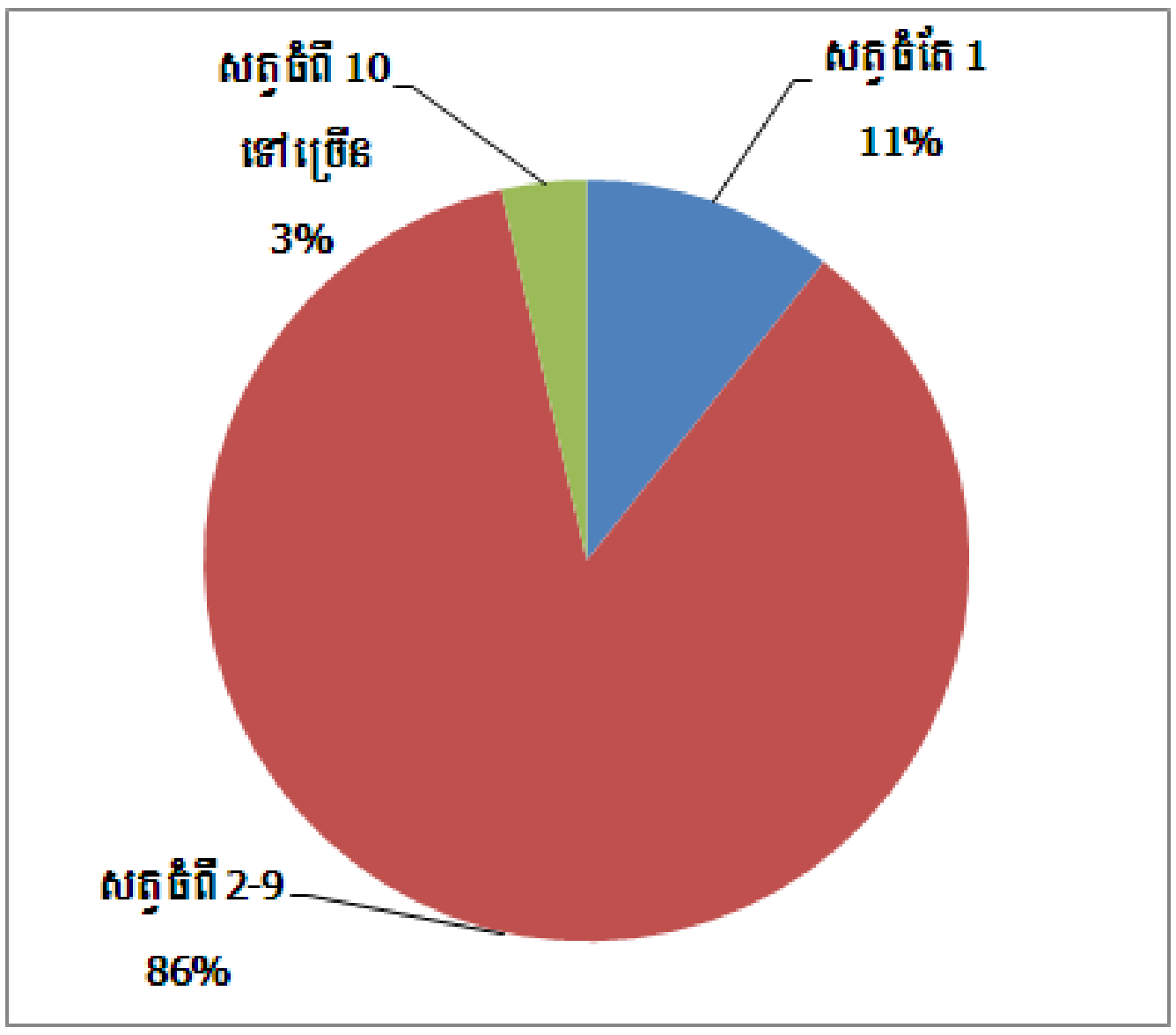

ក្រាហ្វិក ៥.៣÷ គ្រួសារចិញ្ចឹមសត្វធំក្នុងពេលជំរឿន

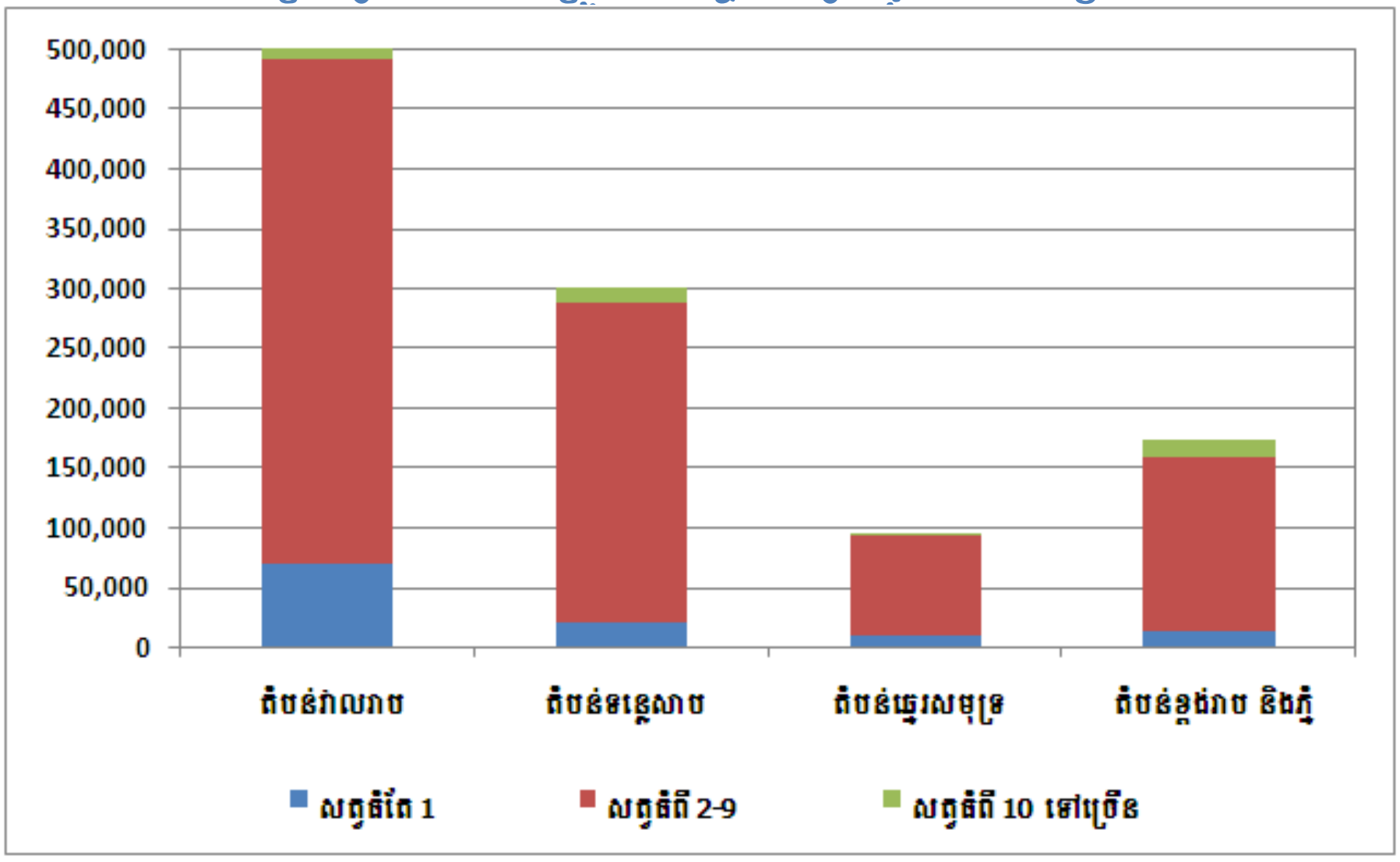

ប្រភព÷ វិទ្យាស្ថានជាតិស្ថិតិ ជំរឿនកសិកម្មនៅកម្ពុជាឆ្នាំ២០១៣

លទ្ធផលជំរឿនបានបង្ហាញថា គ្រួសារកសិកម្មចូលចិត្តចិញ្ចឹមបសុសត្វធំជាងចិញ្ចឹមបសុសត្វតូច និងគ្រួសារជាច្រើនទៀតចូលចិត្តចិញ្ចឹមទាំងបសុសត្វនិងបសុបក្សី។ ក្នុងករណីគ្រួសារចិញ្ចឹមបសុសត្វធំមាន ៨៦ភាគរយ បានចិញ្ចឹមសត្វធំរវាងពី ២ ទៅ ៩ក្បាល មានដូចជា គោ និងក្របី មានគ្រួសារតែ ៣ភាគរយ បានចិញ្ចឹមសត្វធំ ៣ ឬច្រើនជាងនេះ។ នៅតំបន់វាលទំនាបមានចំនួនធំបំផុតនៃគ្រួសារ (ជាង ២០០.០០០គ្រួសារ) ចិញ្ចឹមសត្វតូច មានដូចជា ជ្រូក ពពែ។ល។ ក្នុងចំណោមគ្រួសារទាំងនោះ មានមួយចំនួនបានចិញ្ចឹមសត្វតូចពី ៣ ទៅ ២៩ក្បាល និងមួយចំនួនតូចចិញ្ចឹមសត្វពី ១ទៅ ២ក្បាល។

ប្រមាណជិត ៧០ភាគរយ នៃគ្រួសារចិញ្ចឹមបសុបក្សី បានចិញ្ចឹមមាន់ ទា ចាប់ពី ២៥ ទៅ ៤៩៩ក្បាល។ល។ និង ៣០ភាគរយ ចិញ្ចឹមសត្វបក្សី ចាប់ពី ១ ទៅ ២៤ក្បាល។ មានតែ ០,៥ភាគរយនៃគ្រួសារបានចិញ្ចឹមសត្វស្លាប ៥០០ក្បាល ឬច្រើនជាង។

ក្រាហ្វិក ៥.៤÷ គ្រួសារចិញ្ចឹមសត្វតូចក្នុងពេលជំរឿន

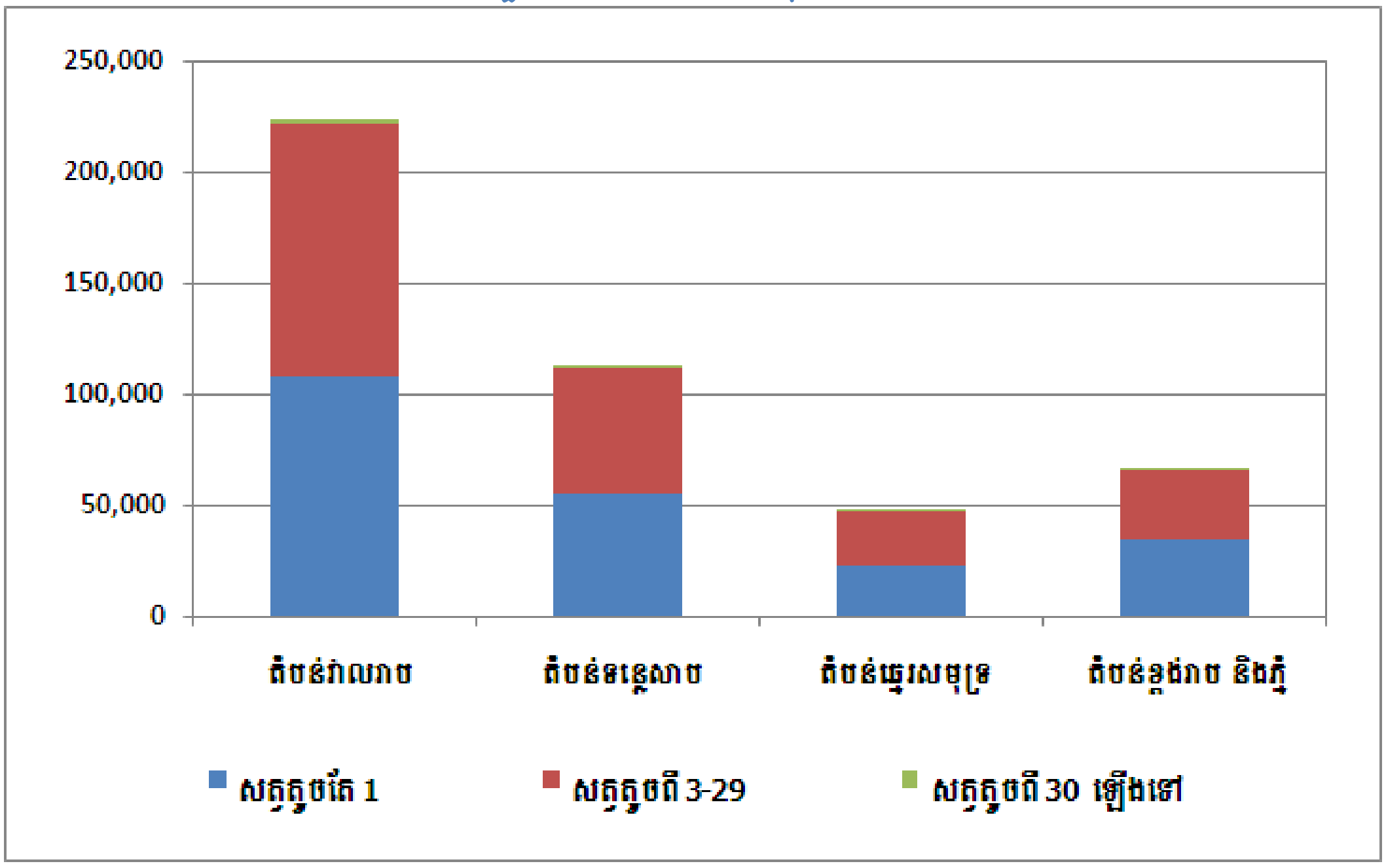

ប្រភព÷ វិទ្យាស្ថានជាតិស្ថិតិ ជំរឿនកសិកម្មនៅកម្ពុជាឆ្នាំ២០១៣

ក្រាហ្វិក ៥.៥÷ ភាគរយគ្រួសារចិញ្ចឹមសត្វតូច

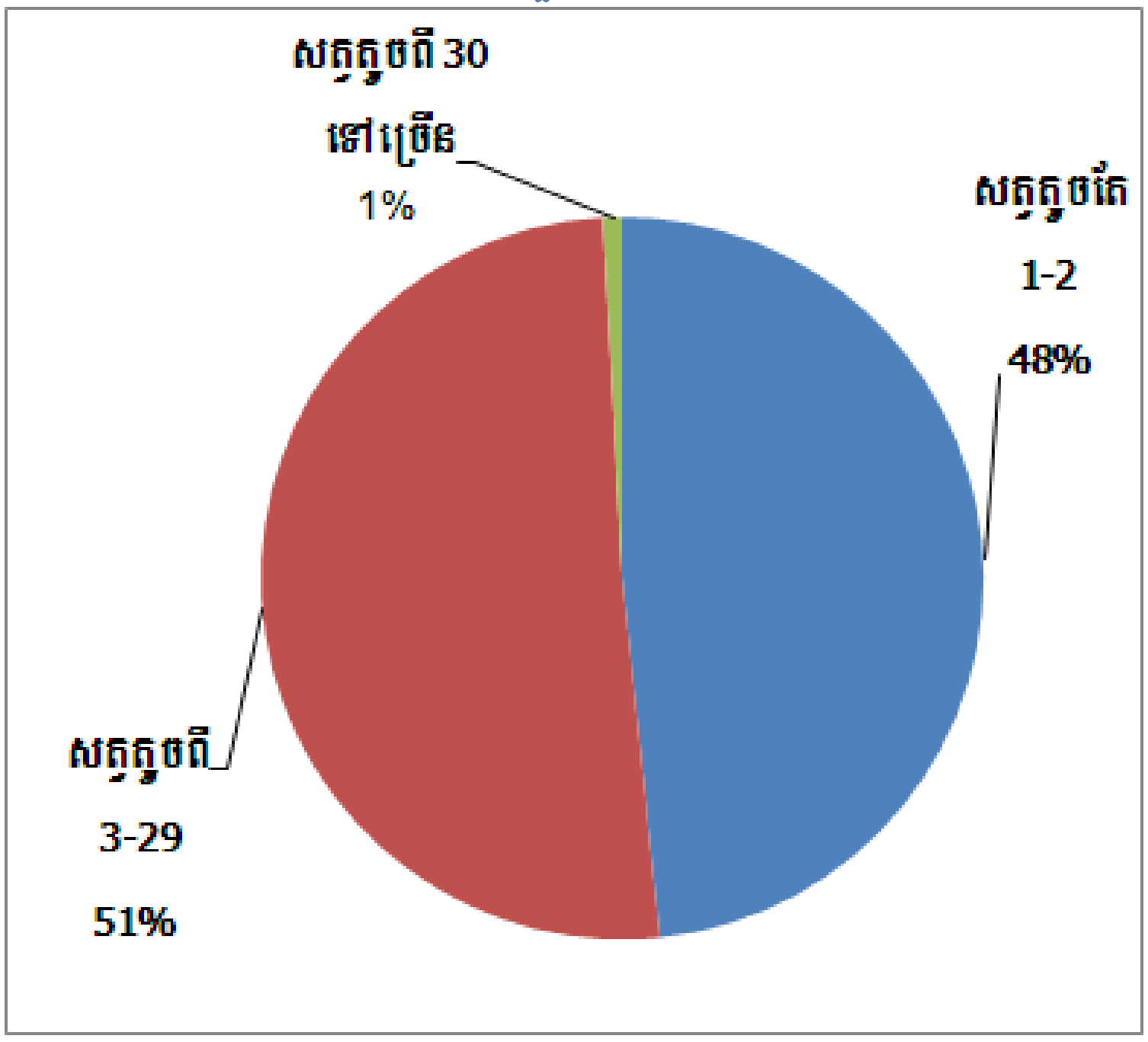

ប្រភព÷ វិទ្យាស្ថានជាតិស្ថិតិ ជំរឿនកសិកម្មនៅកម្ពុជាឆ្នាំ២០១៣

ការចិញ្ចឹមគោ ក្របី និងជ្រូក

ចំពោះបសុសត្វធំភាគច្រើនត្រូវបានគ្រួសារកសិករចិញ្ចឹមដូចជា គោនិងក្របី។ តាមរយៈនៃការចិញ្ចឹមគោ ឃើញថា គ្រួសារកសិករចិញ្ចឹម ៦ដង ច្រើនជាងការចិញ្ចឹមក្របី និងគោ ១០ភាគរយ ជាគោឈ្មោល។ តាមការប៉ាន់ស្មាន មានសត្វគោប្រមាណ ៣,២ លាន ទូទាំងប្រទេស គិតជាមធ្យមមានចំនួនគោក្បាលក្នុងមួយគ្រួសារ។ នៅតំបន់វាលទំនាបមានចំនួនស្មើនឹង ៤១ភាគរយ នៃចំនួនគោសរុបទូទាំងប្រទេស (១,៣លានក្បាល) បន្ទាប់ពីនេះ នៅតំបន់បឹងទន្លេសាប មាន

គោចំនួន ៩០០.០០០ (២៩ភាគរយ) តំបន់ខ្ពង់រាបនិងជួរភ្នំ មានគោចំនួន ៧០០.០០០ក្បាល និងតំបន់ឆ្នេរ មានប្រមាណ ៣០០.០០០ក្បាល។ ខេត្តកំពង់ស្ពឺ ជាខេត្តដែលមានចំនួនគោច្រើនជាងគេ (៣៦៤.០០០ក្បាល) បន្ទាប់គឺខេត្តតាកែវ (៣៣៦.០០០ក្បាល) និងខេត្តព្រៃវែង (៣១១.០០០)។ ប្រមាណ ៨០ភាគរយនៃសត្វគោ ដែលបានចិញ្ចឹមក្នុងប្រទេសកម្ពុជា ត្រូវបានរាយការណ៍ថាជាពូជក្នុងស្រុក និងមាន ១១ភាគរយ ត្រូវបានរាយការណ៍មកថាជាពូជកូនកាត់ឬនាំចូល។

ក្រាហ្វិក ៥.៦÷ ចំនួនគោដែលមានក្នុងពេលជំរឿន ២០១៣

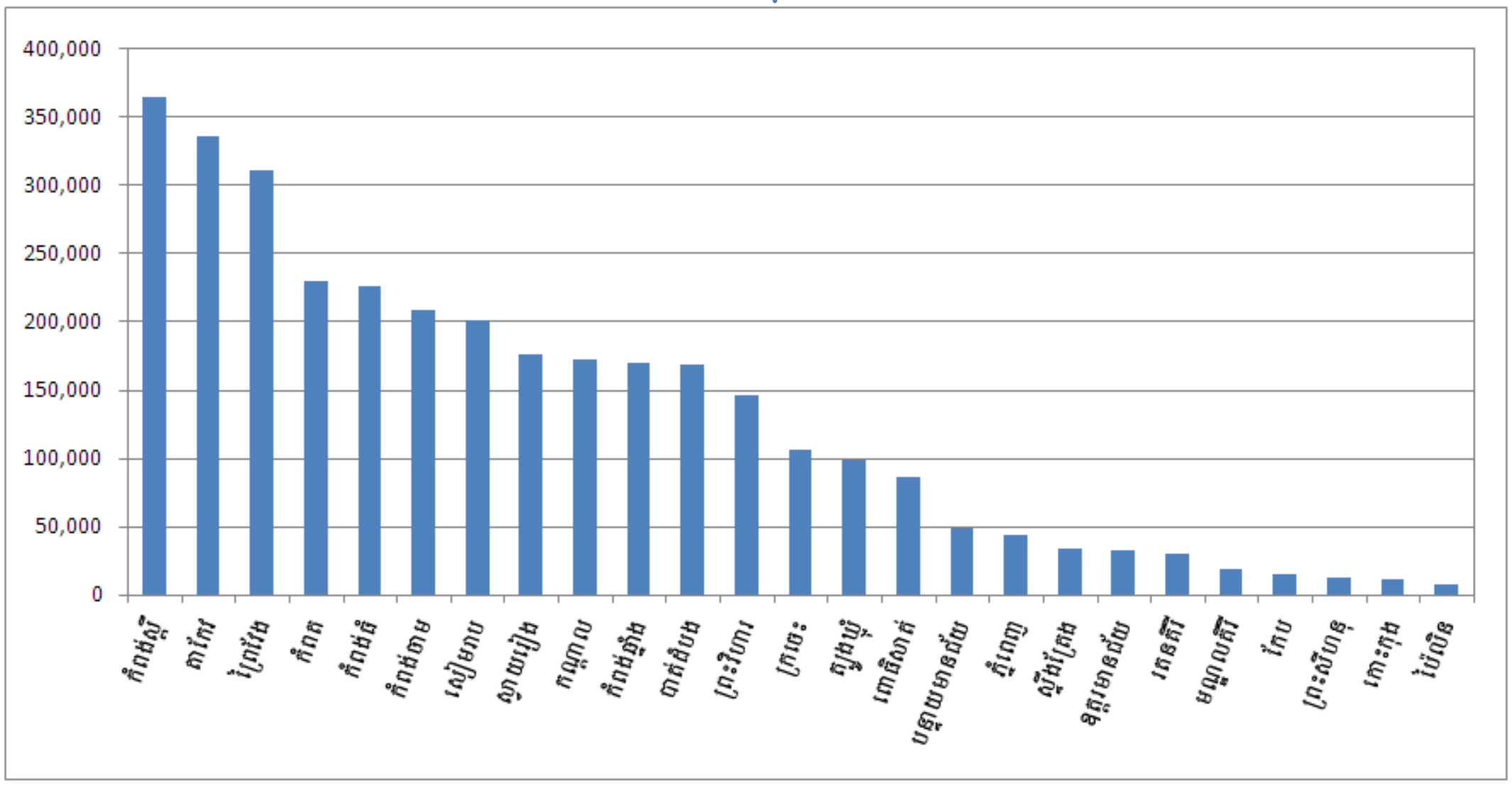

ក្រាហ្វិក ៥.៧÷ ចំនួនក្របីដែលមានក្នុងពេលជំរឿន ២០១៣

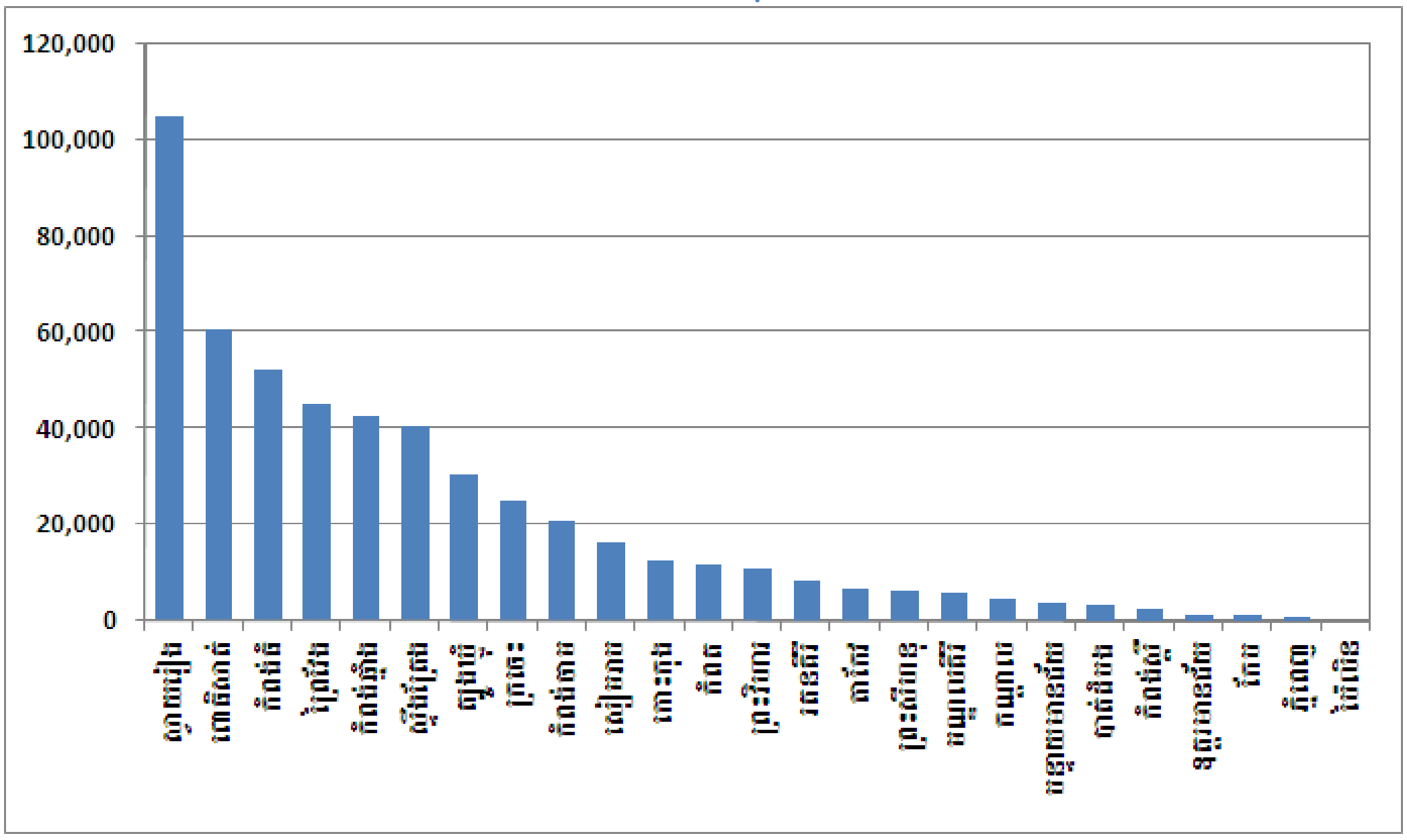

ប្រភព÷ វិទ្យាស្ថានជាតិស្ថិតិ ជំរឿនកសិកម្មនៅកម្ពុជាឆ្នាំ២០១៣

ក្របីមានចំនួនសរុបប្រមាណ ៥១៩.០០០ក្បាល ត្រូវបានរាយការណ៍ ក្នុងនោះ ៤១ភាគរយ នៅតំបន់វាលទំនាប បន្ទាប់មកទៀត ៣៥ភាគរយ នៅតំបន់បឹងទន្លេសាប និង ១៨ភាគរយ នៅតំបន់ខ្ពង់រាបនិងជួរភ្នំ។ នៅថ្នាក់ខេត្ត ដែលមានចំនួនក្របីច្រើនជាងគេគឺ ខេត្តស្វាយរៀង (១០៥.០០០ក្បាល) បន្ទាប់ពីនេះគឺខេត្តពោធិ៍សាត់ (៦១.០០០ក្បាល) និងខេត្តកំពង់ធំ (៥២.០០០ក្បាល)។

ក្រាហ្វិក ៥.៨÷ ចំនួននិងភាគរយក្របីដែលមានក្នុងពេលជំរឿន ២០១៣

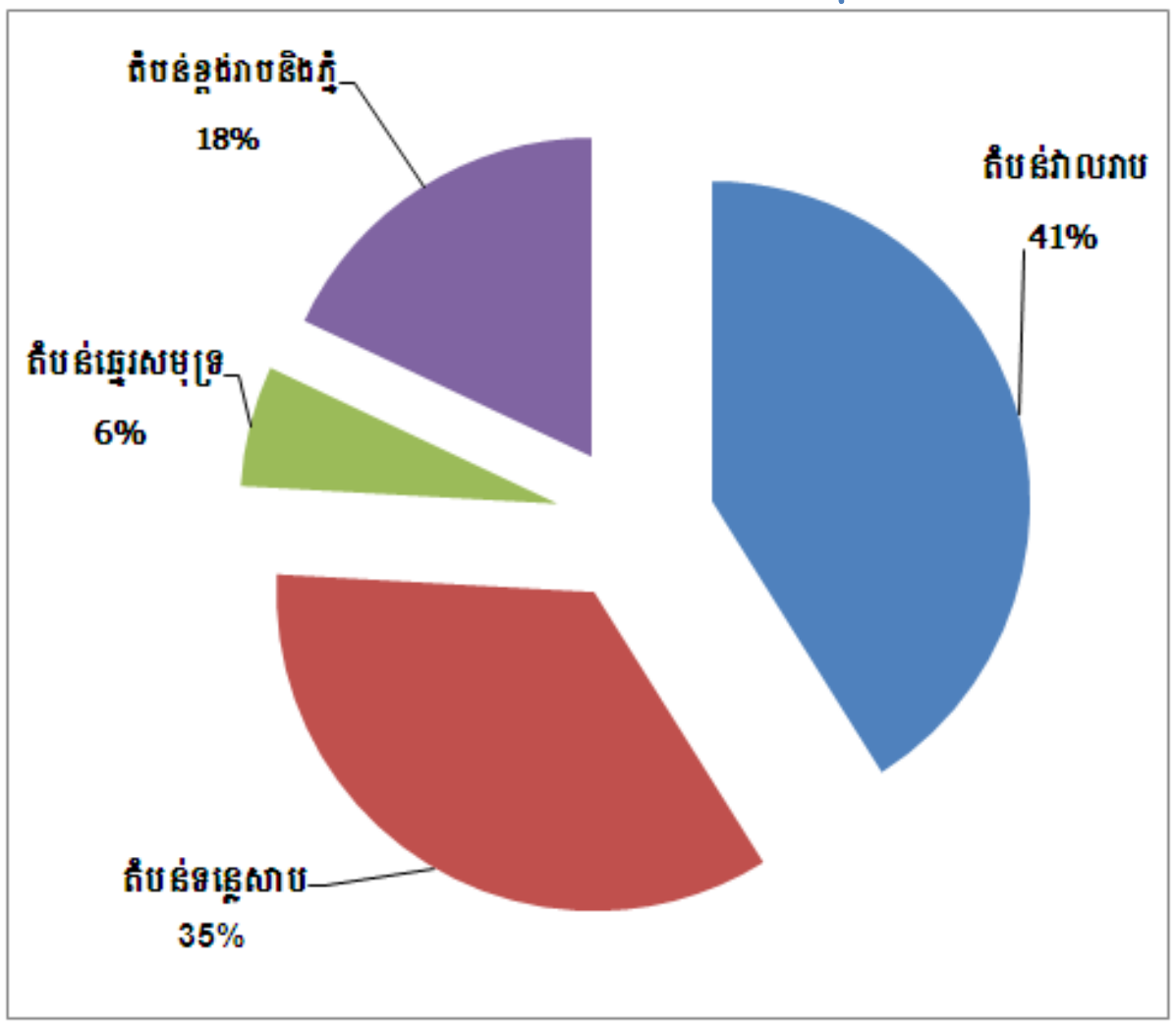

ប្រភព÷ វិទ្យាស្ថានជាតិស្ថិតិ ជំរឿនកសិកម្មនៅកម្ពុជាឆ្នាំ២០១៣

គោនិងក្របី ដែលបានចិញ្ចឹមគឺសម្រាប់គោលបំណងសំខាន់ ៣ នៅកម្ពុជាគឺ÷ (ក)- ចិញ្ចឹមដើម្បីលក់ ១,៣លានក្បាល ឬស្មើនឹង៤០ភាគរយ) (ខ)- ចិញ្ចឹមសម្រាប់ជាកម្លាំងអូសទាញ (៣៧ភាគរយ) (គ)- ចិញ្ចឹមសម្រាប់បង្កាត់ពូជនិងចុងក្រោយលក់ (១៧ភាគរយ)។ តាមរបាយការណ៍ ក្របី មានការលំបាកក្នុងការបង្កាត់ពូជ បើប្រៀបធៀបទៅនឹងគោ ពួកគាត់ច្រើនតែរក្សាទុកសម្រាប់ប្រើប្រាស់ជាកម្លាំងអូសទាញ។

សត្វជ្រូកដែលបានចិញ្ចឹម សរុបមានចំនួន ២,២ លានក្បាល ស្មើនឹង ៩៨ភាគរយ នៃចំនួនសរុបបសុសត្វ ដែលបានចិញ្ចឹមក្នុងប្រទេស។ តាមរបាយការណ៍ កសិករនៅតំបន់វាលទំនាប ភាគច្រើនចិញ្ចឹមជ្រូក (៤៩ភាគរយ)។ ជ្រូកប្រមាណ ៧៤ភាគរយ គឺជាពូជជ្រូកក្នុងស្រុក និងប្រមាណ ១៩ភាគរយ គឺសំគាល់ឃើញថា ជាពូជបង្កាត់ឬពូជនាំចូល។ ខេត្តតាកែវ គឺជាខេត្តដែលមានការចិញ្ចឹមជ្រូកច្រើនជាងគេជាលក្ខណៈគ្រួសារ សរុបចំនួន២២៨.០០០ក្បាល។

ជ្រូក ភាគច្រើនគេចិញ្ចឹមសម្រាប់លក់រស់ និងមួយចំនួនតូចគឺរក្សាទុកសម្រាប់ទុកបង្កាត់ពូជ ឬលក់ឱ្យទីសត្វឃាតសម្រាប់កាប់សាច់។

ក្រាហ្វិក ៥.៩÷ ចំនួនជ្រូកដែលមានតាមរាជធានី-ខេត្ត ក្នុងពេលជំរឿនឆ្នាំ ២០១៣

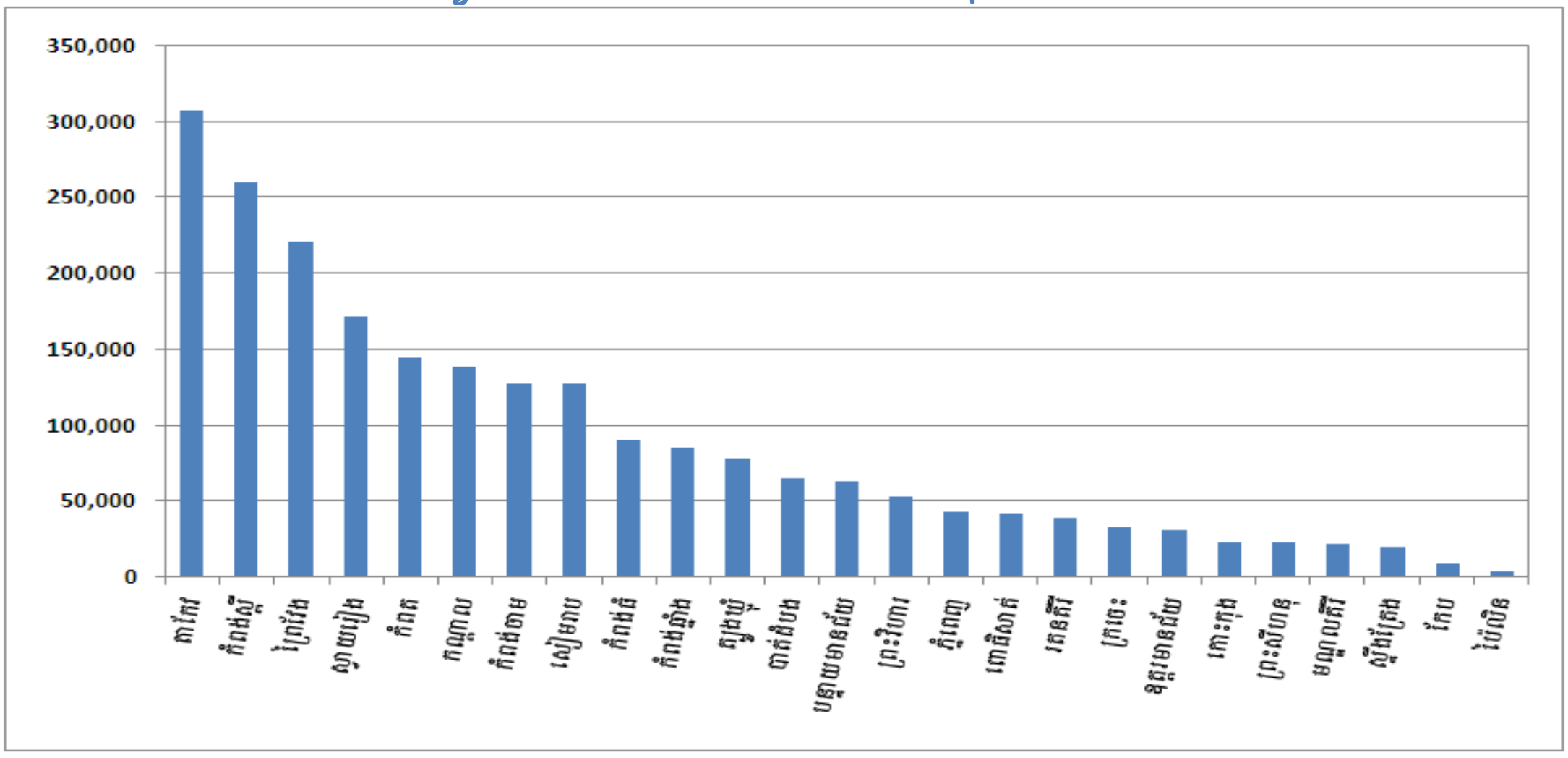

ប្រភព÷ វិទ្យាស្ថានជាតិស្ថិតិ ជំរឿនកសិកម្មនៅកម្ពុជាឆ្នាំ២០១៣

មាន់និងទា

មាន់និងទា ជាប្រភពប្រូតេអ៊ីនដ៏សំខាន់សម្រាប់គ្រួសារកសិកម្ម ភាគច្រើនបសុបក្សីត្រូវបានគេចិញ្ចឹមមាន់ ប្រមាណជា ៤៥លានក្បាល និងទាចំនួន ១១លានក្បាល នៅកំឡុងពេលនៃការធ្វើសម្ភាសន៍។ ខេត្តតាកែវ ជាខេត្តនាំមុនជាងគេ ក្នុងចំណោមខេត្តដទៃទៀត មានមាន់ចំនួន ៥លានក្បាល ត្រូវបានចិញ្ចឹមជាលក្ខណៈគ្រួសារ។ ខេត្តព្រៃវែង បើតាមរបាយការណ៍ចិញ្ចឹមទា (១,៩លានក្បាល) បន្ទាប់មកគឺខេត្តតាកែវ និងកំពង់ចាម ដែលខេត្តនីមួយៗ មានទាចំនួន ១,៨ លានក្បាល។

មាន់ពេញវ័យ (១០ថ្ងៃ ឬច្រើនជាងនេះ) មានប្រមាណ ៥៧ភាគរយ នៃចំនួនមាន់ទាំងអស់ ដែលបានកត់ត្រាក្នុងពេលធ្វើជំរឿន។ ទាពេលវ័យមាន ៨២ភាគរយ នៃចំនួនទាសរុប។

ក្រាហ្វិក ៥.១០ក÷ ចំនួនបសុបក្សីចិញ្ចឹមដោយគ្រួសារកសិកម្មតាមប្រភេទនិងអាយុ

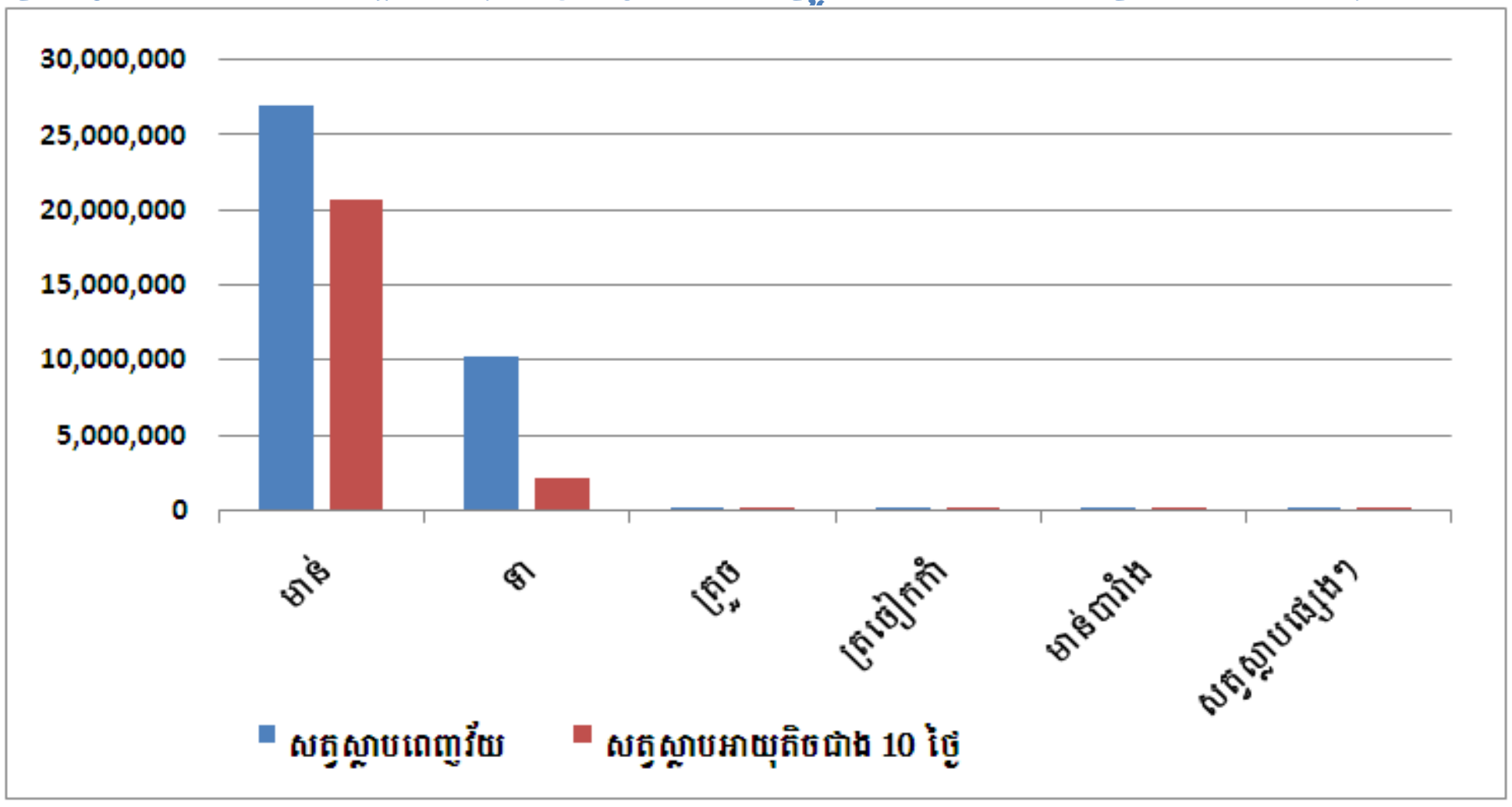

ប្រភព÷ វិទ្យាស្ថានជាតិស្ថិតិ ជំរឿនកសិកម្មនៅកម្ពុជាឆ្នាំ២០១៣

ក្រាហ្វិក ៥.១០ខ÷ ចំនួនបសុបក្សីផ្សេងៗទៀតក្រៅពីមាន់-ទាតាមប្រភេទនិងអាយុ

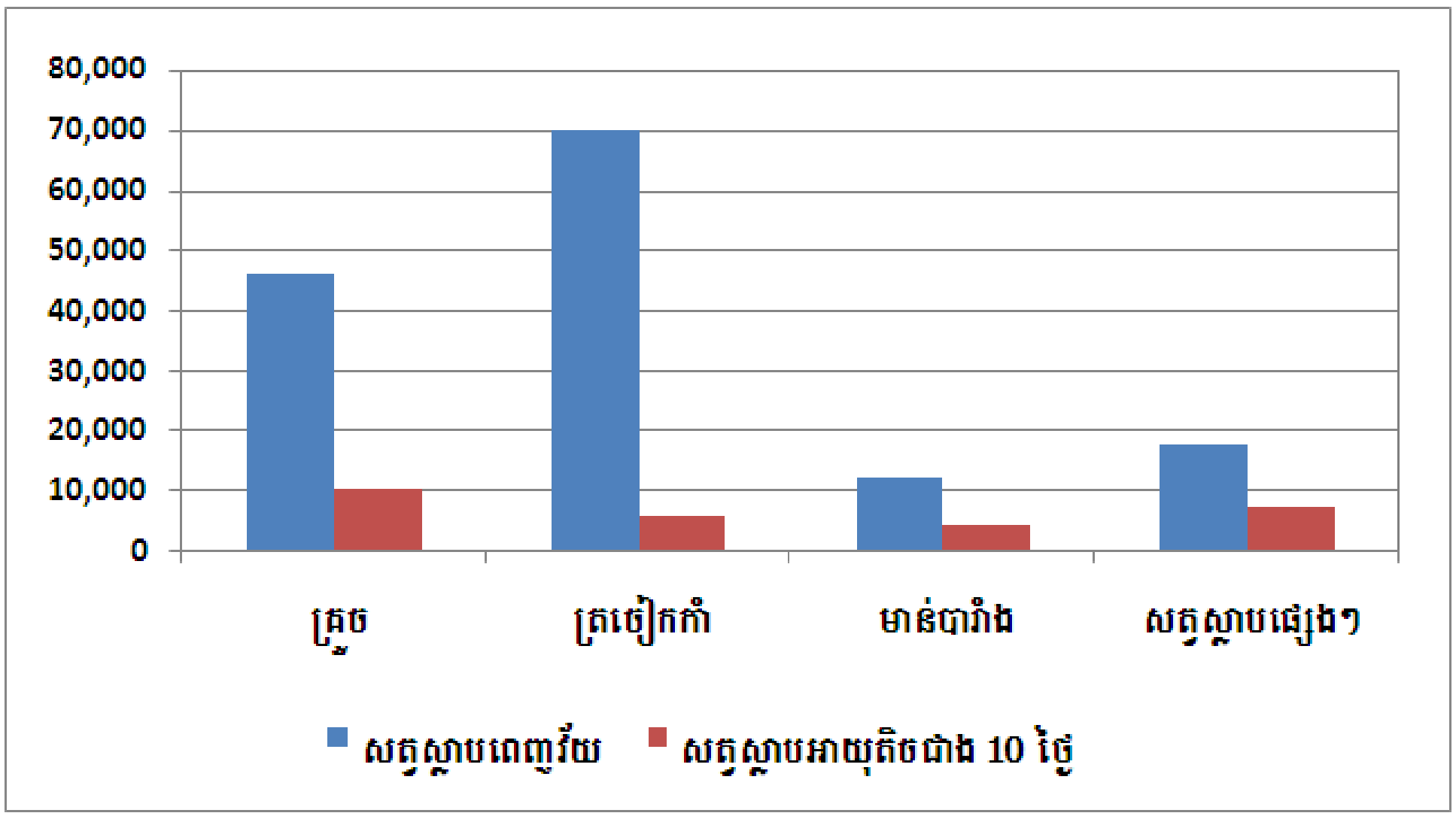

ប្រភព÷ វិទ្យាស្ថានជាតិស្ថិតិ ជំរឿនកសិកម្មនៅកម្ពុជាឆ្នាំ២០១៣

សត្វបក្សីនិងបសុបក្សីផ្សេងទៀត ដែលបានរាយការណ៍តាមរយៈគ្រួសារ គឺរួមបញ្ចូលទាំងសត្វត្រចៀកកាំចំនួន ៧០.០០០ក្បាល (មានច្រើនលើសលប់នៅខេត្តព្រះសីហនុ និងខេត្តកំពត) សត្វត្រូចមានចំនួន ៤៦.០០០ក្បាល (មាន

ច្រើនលើសលប់នៅខេត្តបាត់ដំបង និងរាជធានីភ្នំពេញ) មាន់បារាំងមានចំនួន ១២.០០០ក្បាល និងប្រភេទសត្វស្លាប ផ្សេងៗទៀតមានចំនួន ១៨.០០០ក្បាល។

ភាគច្រើននៃគ្រួសារកសិកម្ម (៩០ភាគរយ) បានរក្សាបសុសត្វនិងបសុបក្សីនៅនឹងផ្ទះរបស់ពួកគេ ដោយបានបែងចែកកន្លែងចិញ្ចឹមនៅក្បែរផ្ទះ ឬខាងក្រោមផ្ទះ។ មានតែ ១៤ភាគរយ គ្រួសារដែលបានបែងចែកដី ឬដីដែលមានស្មៅសម្រាប់ចិញ្ចឹមបសុសត្វនិងបសុបក្សី។ មានចំនួនគ្រួសារតិចតួចដែលបានបែងចែងដីដាំដំណាំ សម្រាប់ចិញ្ចឹមបសុសត្វនិងបសុបក្សីរបស់គេ។

ក្រាហ្វិក ៥.១១÷ បណ្តាខេត្តចិញ្ចឹមមាន់ពី១លានក្បាល ឆ្នាំ២០១៣

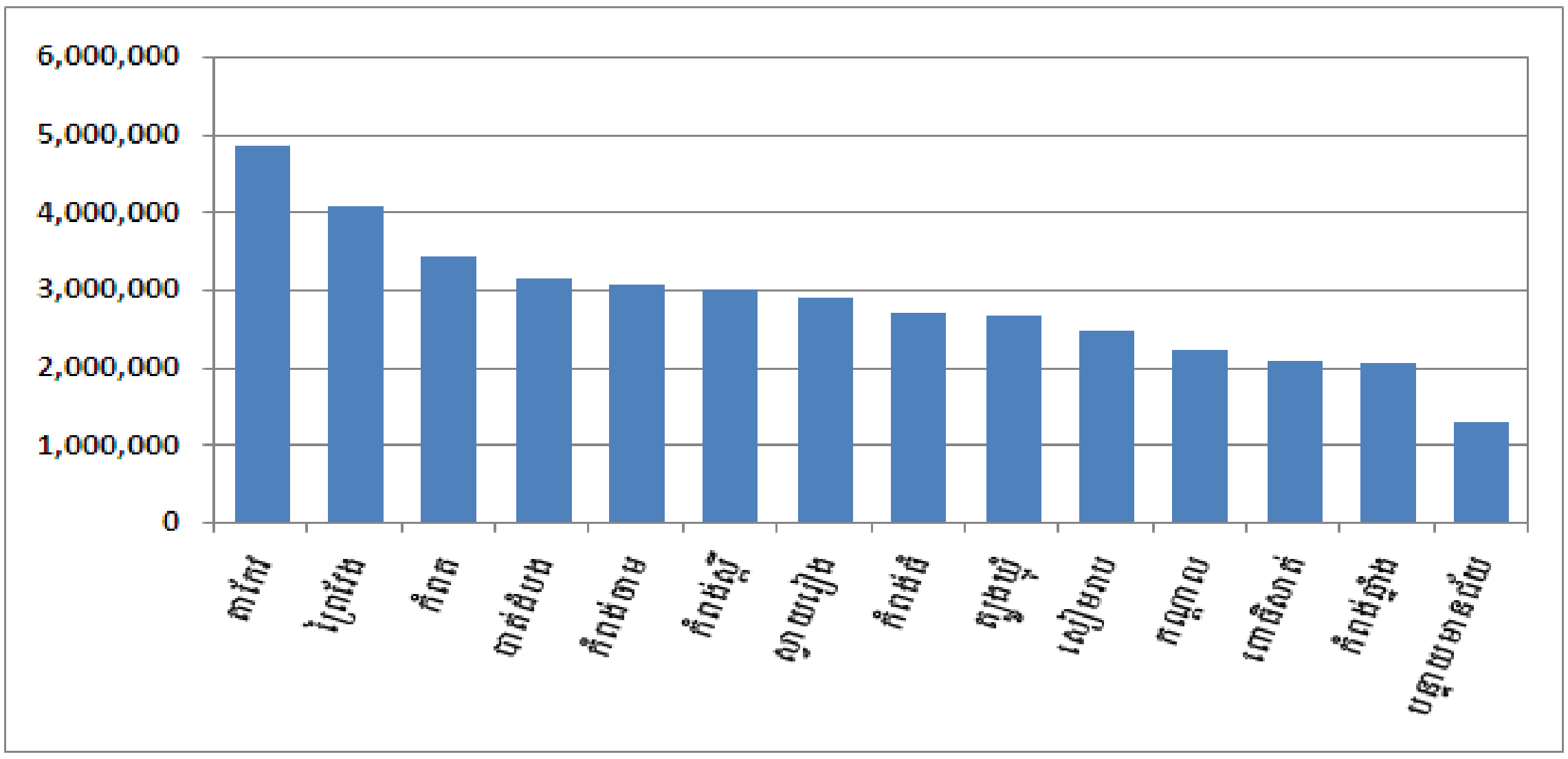

ប្រភព÷ វិទ្យាស្ថានជាតិស្ថិតិ ជំរឿនកសិកម្មនៅកម្ពុជាឆ្នាំ២០១៣

ក្រាហ្វិក ៥.១២÷ បណ្តាខេត្តចិញ្ចឹមទាពី១លានក្បាល ឆ្នាំ២០១៣

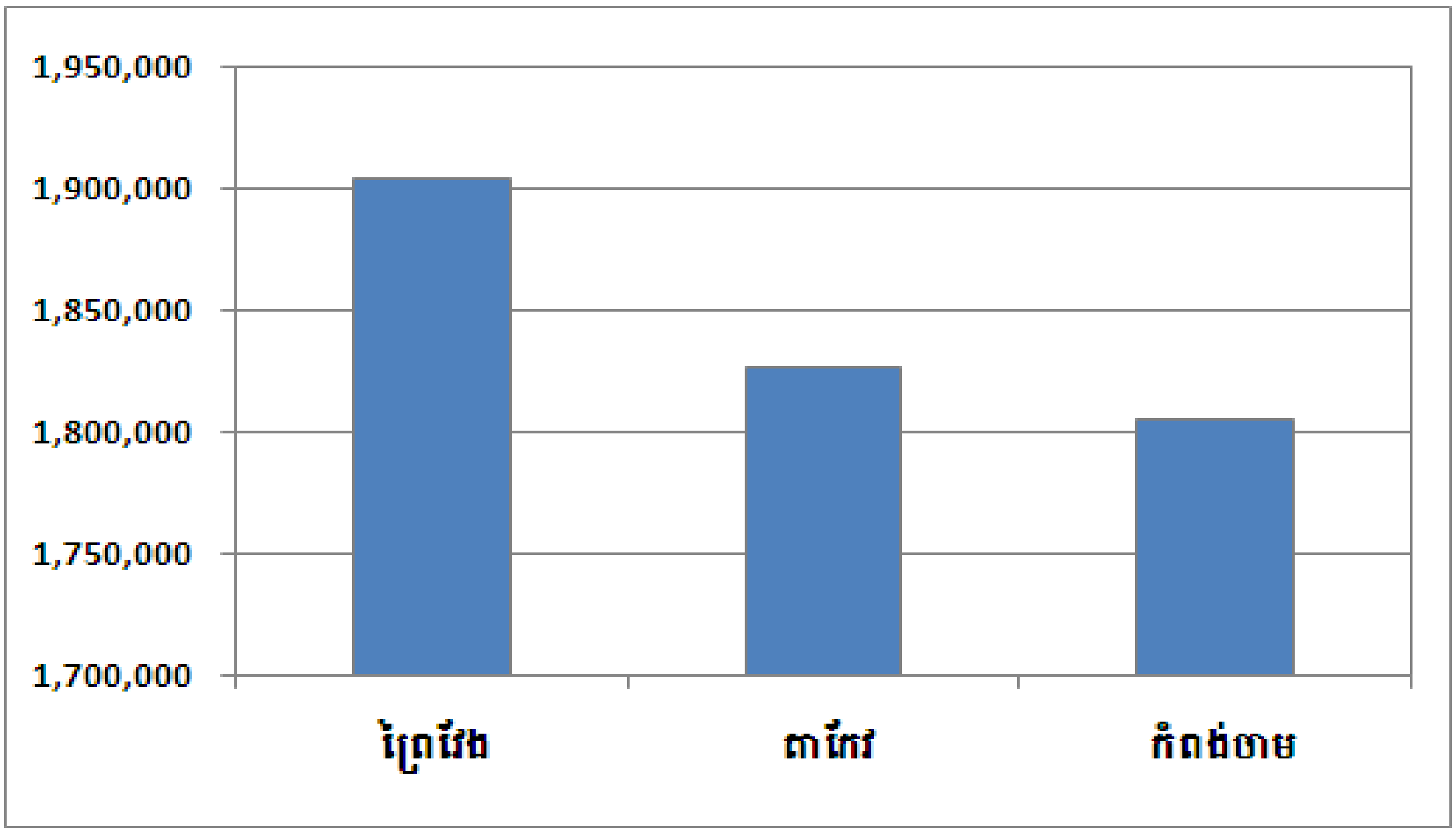

ប្រភព÷ វិទ្យាស្ថានជាតិស្ថិតិ ជំរឿនកសិកម្មនៅកម្ពុជាឆ្នាំ២០១៣

បសុសត្វនិងបសុបក្សីដែលបានបញ្ចេញ

សត្វដែលបញ្ចេញលក់ ឬបញ្ចេញក្នុងសភាពផ្សេងដូចជា កន្លែងសម្លាប់សត្វនៅទីសត្តឃាត អ្នកកាប់សាច់លក់ ឬរោងចក្រវេចខ្ចប់សាច់ ឬសត្វឱ្យជាអំណោយ សម្រាប់ចេញថ្លៃសេវា ឬហេតុផ្សេងៗ រួមបញ្ចូលទាំងសត្វជាអំណោយក្នុងពិធីបុណ្យ និងក្នុងសមាគមន៍ផ្សេងៗទៀត។ សត្វគោដែលបានបញ្ចេញក្នុងរយៈពេល ១២ខែកន្លងមក មុនពេលធ្វើជំរឿនសរុបមានចំនួន ៤០៦.០០០ក្បាល ស្មើនឹង ៧៨ភាគរយ នៃចំនួនសត្វគោដែលលក់រស់។ តំបន់វាលទំនាបមានប្រមាណ ៤៨ភាគរយ នៃចំនួនសត្វគោដែលបានបញ្ចេញ ២៧ភាគរយ តំបន់បឹងទន្លេសាប និង ១៩ភាគរយ តំបន់ខ្ពង់រាប និងជួរភ្នំ។ ក្រៅពីនេះ សត្វគោលក់រស់ គោងាប់ចំនួន ៦ភាគរយ គោបាត់ចំនួន ៤ភាគរយ (រួមបញ្ចូលទាំងចោរលួច) ៥ភាគរយ កាប់សាច់សម្រាប់ហូបក្នុងគ្រួសារ និងលក់ ៣ភាគរយ ឱ្យជាអំណោយ ឬពិធីមង្គលការ។ល។ និង ៤ភាគរយ បញ្ចេញក្នុងគោលបំណងផ្សេងៗ ដូចជាក្នុងការទូទាត់បំណុល។ល។

ក្រាហ្វិក ៥.១៣÷ ចំនួននិងភាគរយគោបានបញ្ចេញ ឆ្នាំ២០១៣

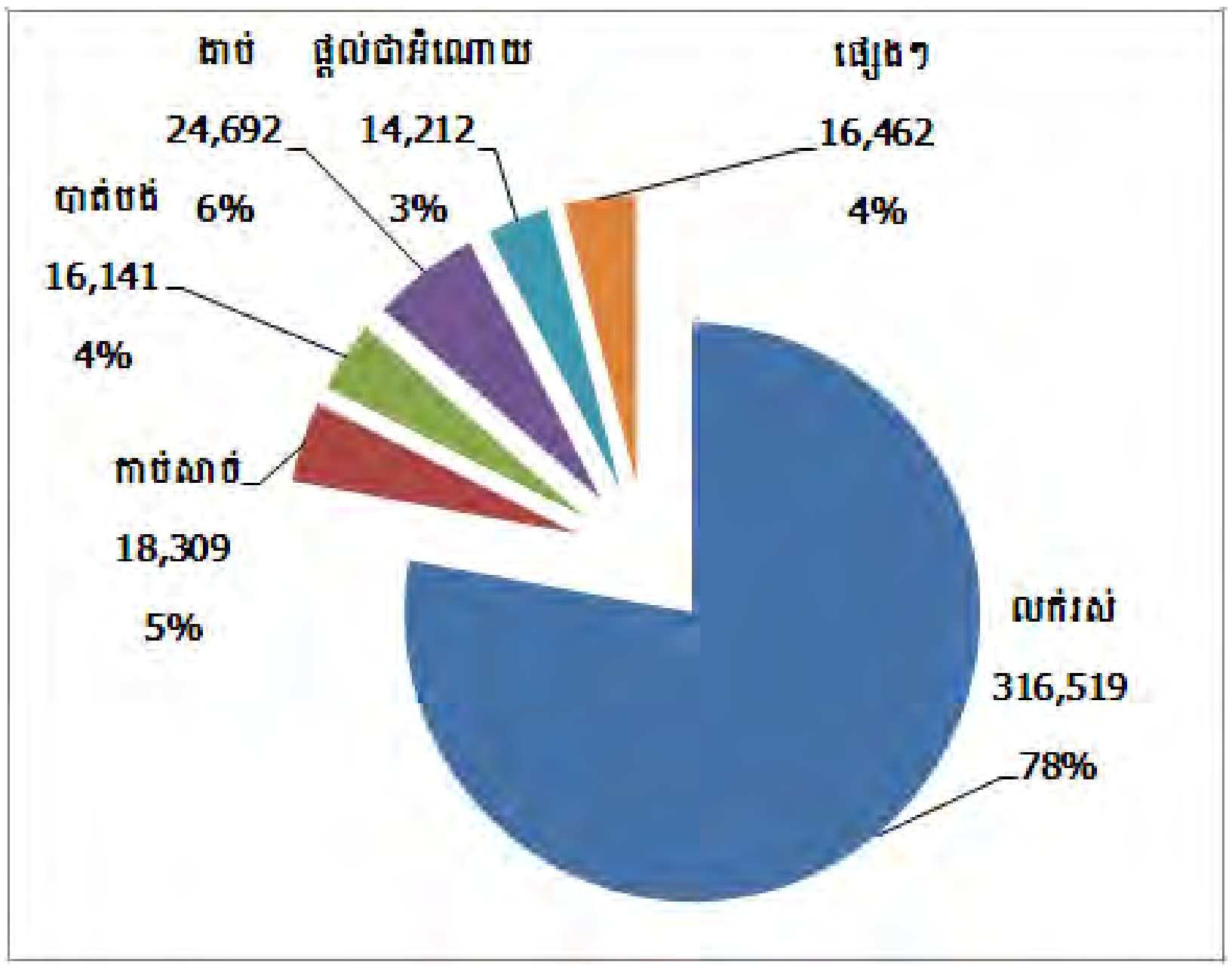

ប្រភព÷ វិទ្យាស្ថានជាតិស្ថិតិ ជំរឿនកសិកម្មនៅកម្ពុជាឆ្នាំ២០១៣

ខេត្តកំពង់ស្ពឺបានរាយការណ៍ពីចំនួនធំបំផុត នៃសត្វគោដែលបានលក់រស់ (៤៤.០០០ក្បាល) បន្ទាប់គឺខេត្តតាកែវ (៤០.០០០ក្បាល) ខេត្តព្រៃវែង (២៩.០០០ក្បាល) ខេត្តសៀមរាប (២៥.០០០ក្បាល) ខេត្តកំពង់ចាម (២២.០០០ក្បាល) ខេត្តកណ្តាល (២២.០០០ក្បាល) និងខេត្តកំពត (២១.០០០ក្បាល)។

ចំនួនក្របីសរុបប្រមាណជា ៦៧.០០០ក្បាល ត្រូវបានបញ្ចេញក្នុងរយៈពេលដូចគ្នា ក្នុងនោះ ៥៥ភាគរយ ត្រូវបានលក់រស់ និងប្រមាណ ៣៥ភាគរយ សងថ្លៃបំណុលគេ និងដោះដូរសម្រាប់ម្ហូបអាហារ។ល។ ខេត្តស្វាយរៀង ជាខេត្តដែលលក់ក្របីរស់មានចំនួនធំបំផុត (៦.០០០ក្បាល) បន្ទាប់គឺខេត្តកំពង់ឆ្នាំង (ប្រមាណជា ៦.០០០ក្បាល) ខេត្តព្រៃវែង (៥.០០០ក្បាល) ខេត្តពោធិ៍សាត់ (៤.០០០ក្បាល) និងខេត្តត្បូងឃ្មុំ (៤.០០០ក្បាល)។

ក្រាហ្វិក ៥.១៤÷ ចំនួននិងភាគរយក្របីបានបញ្ចេញ ឆ្នាំ២០១៣

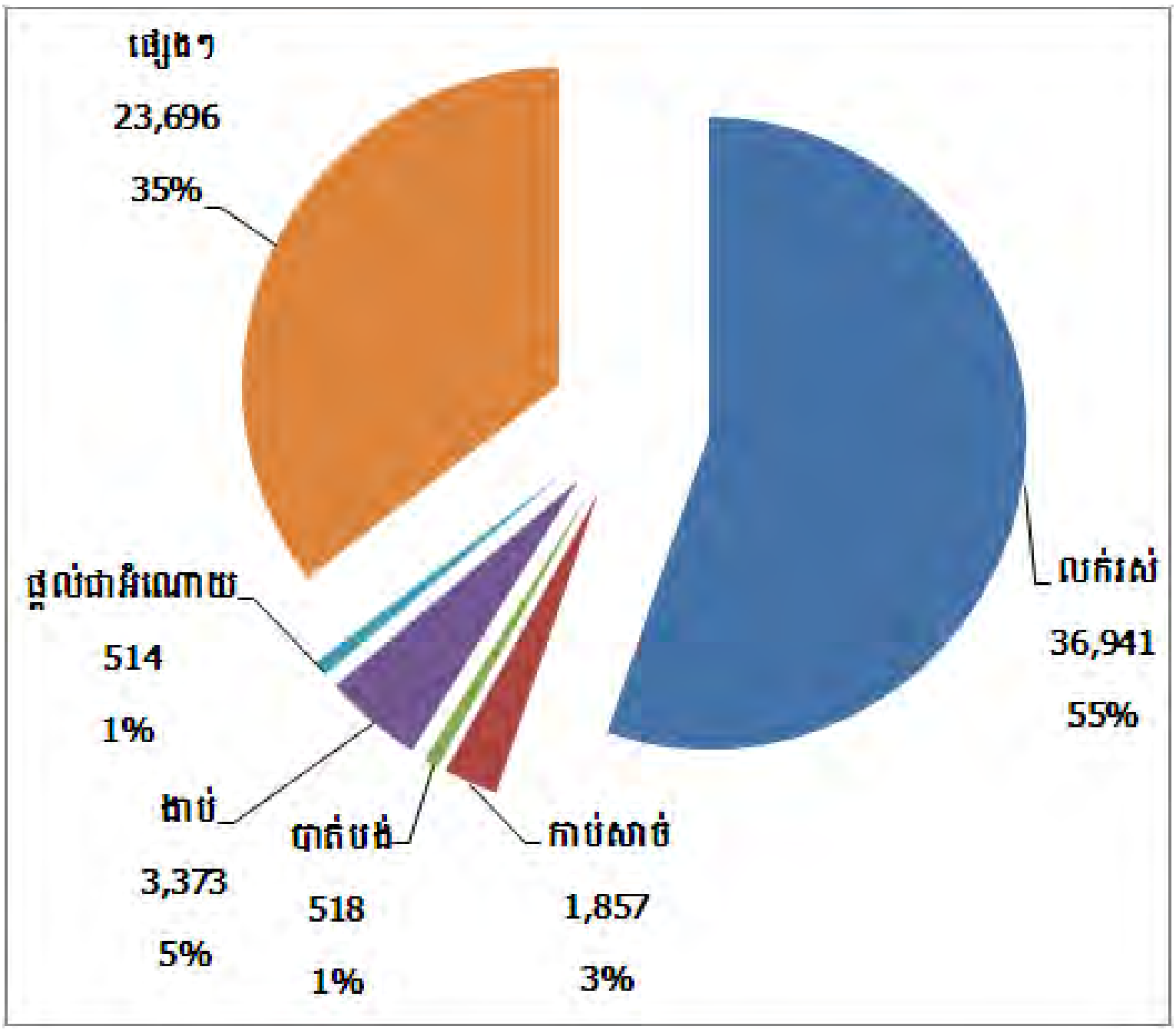

ប្រភព÷ វិទ្យាស្ថានជាតិស្ថិតិ ជំរឿនកសិកម្មនៅកម្ពុជាឆ្នាំ២០១៣

ប្រមាណជា ១,៣លាន ជ្រូក ត្រូវបានបញ្ចេញក្នុងរយៈពេល ១២ខែ មុនពេលការធ្វើជំរឿន ក្នុងនោះ ៩០ភាគរយ លក់រស់។ ប្រមាណជា ៧ភាគរយ ងាប់ និងសល់ពីនេះកាប់សាច់សម្រាប់បរិភោគ លក់សាច់ ផ្តល់ជាអំណោយ ឬបាត់បង់ដោយចោរលួច។ ភាគច្រើនជ្រូក (៤២ភាគរយនៃចំនួនសរុប) ត្រូវបានរាយការណ៍ មាននៅតំបន់វាលទំនាប និងខេត្តកំពង់ស្ពឺគឺជាខេត្តមួយឈានមុខគេសម្រាប់ការលក់ជ្រូករស់ (២១៤.០០០ក្បាល)។ ខេត្តតាកែវ និងសៀមរាប បានរាយការណ៍ផងដែរពីការលក់ជ្រូករស់លើសពី ១០០.០០០ក្បាល នៃខេត្តនីមួយៗ។

ក្រាហ្វិក ៥.១៥÷ ចំនួនជ្រូកបានបញ្ចេញឆ្នាំ ២០១៣

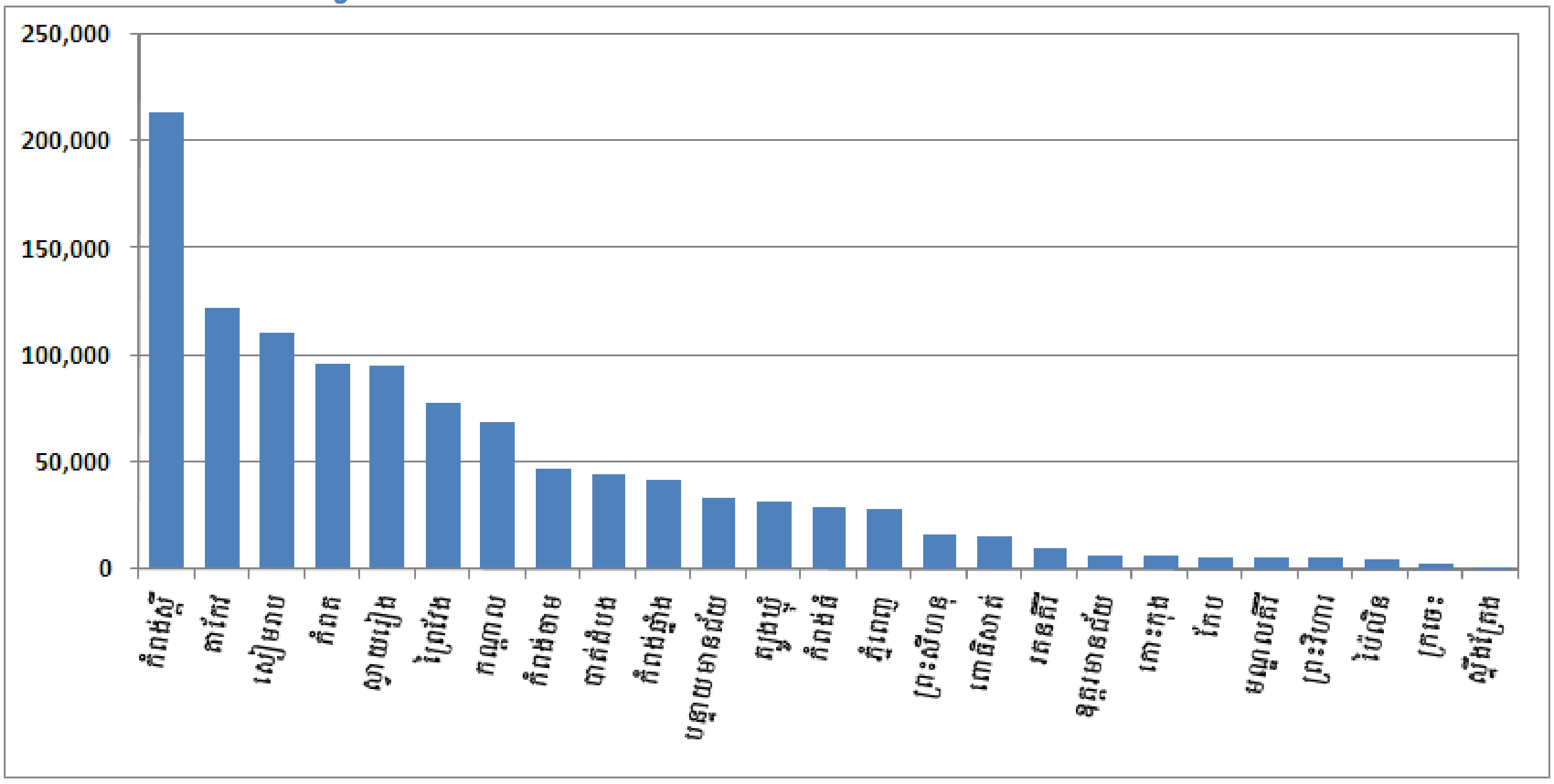

ប្រភព÷ វិទ្យាស្ថានជាតិស្ថិតិ ជំរឿនកសិកម្មនៅកម្ពុជាឆ្នាំ២០១៣

ក្រាហ្វិក ៥.១៦÷ ចំនួននិងភាគរយជ្រូកបានបញ្ចេញឆ្នាំ ២០១៣

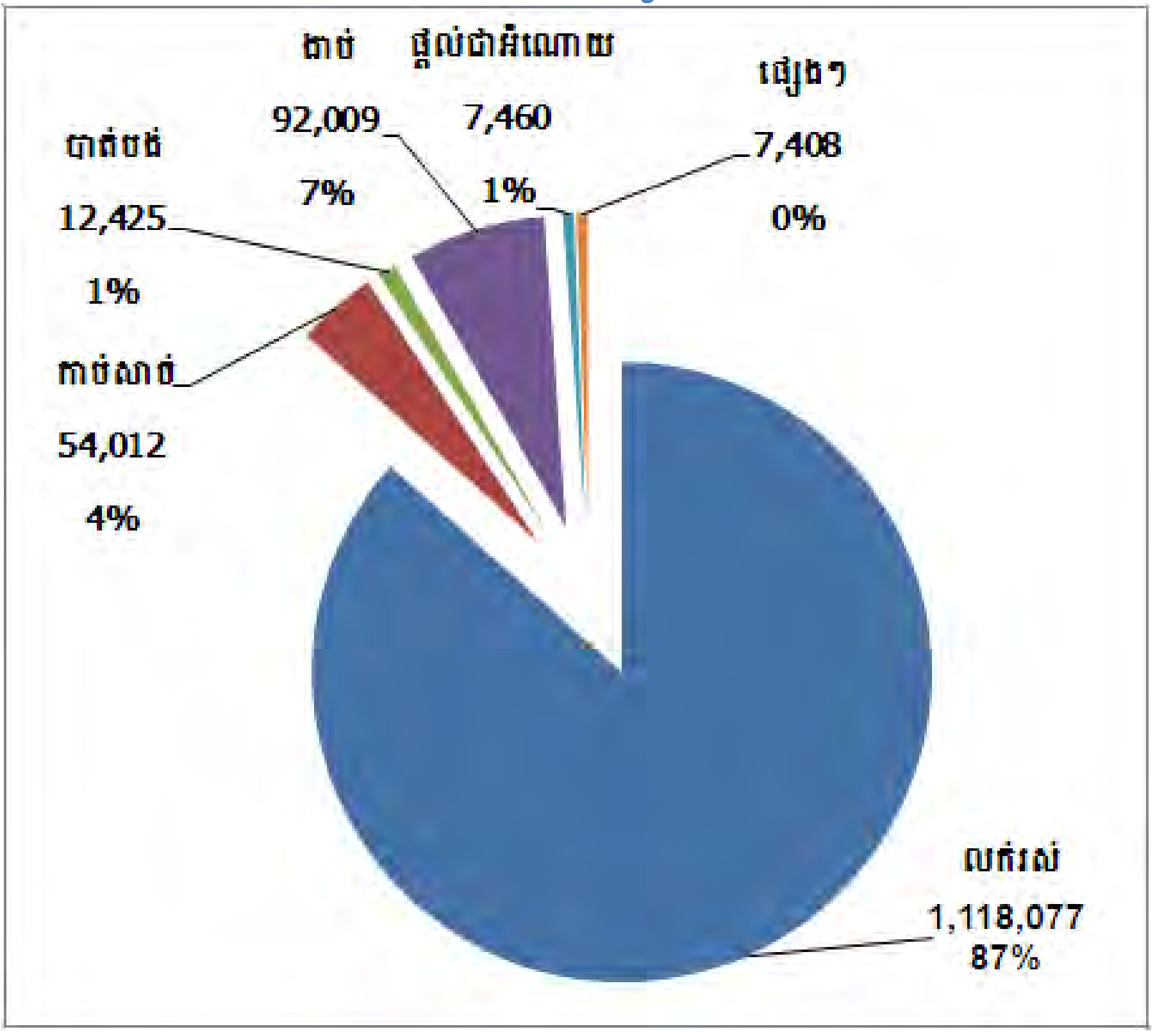

ប្រភព÷ វិទ្យាស្ថានជាតិស្ថិតិ ជំរឿនកសិកម្មនៅកម្ពុជាឆ្នាំ២០១៣

ប្រមាណជា ២៥លាន មាន់ ត្រូវបញ្ចេញក្នុងរយៈពេល ១២ខែដូចគ្នាមុនពេលជំរឿន ក្នុងនោះ មាន់ប្រមាណ ៤៧ភាគរយ លក់រស់នៅទីផ្សារ និងនៅកន្លែងផ្សេងៗដទៃទៀត។ ប្រមាណជា ២២ភាគរយ ត្រូវបានសម្លាប់សម្រាប់បរិភោគ ឬលក់សាច់ ក្រៅពីនេះប្រមាណ ២២ភាគរយ ងាប់ដោយជំងឺ និង ៤ភាគរយ ត្រូវបានបាត់បង់។ ខេត្តកណ្ដាល ត្រូវបានរាយការណ៍មានចំនួនមាន់លក់រស់ច្រើនជាង (២,២លានក្បាល) ខេត្តកំពង់ស្ពឺ (១,២លានក្បាល) និងខេត្តតាកែវ (១,១លានក្បាល)។

គ្រួសារកសិកម្មនៅខេត្តកំពត បានរាយការណ៍ថា ភាគច្រើនបានសម្លាប់សត្វមាន់ចំនួន៦០០.០០០ក្បាល សម្រាប់បរិភោគ ឬលក់សាច់។ ខេត្តតាកែវ និងខេត្តសៀមរាប មានមាន់ចំនួន ៥០០.០០០ក្បាល នៃខេត្តនីមួយៗ។

ប្រមាណជា ៣,៣លានក្បាលទា ត្រូវបញ្ចេញក្នុងរយៈពេល ១២ខែមុនពេលធ្វើជំរឿន ក្នុងនោះប្រមាណជា ៥០ភាគរយ (ប្រហាក់ប្រហែល ១,៧លានក្បាល) លក់រស់ ១២ភាគរយ ត្រូវបានកាប់សាច់សម្រាប់ប្រើប្រាស់ក្នុងគ្រួសារ ឬលក់សាច់ និង ១៨ភាគរយ ងាប់ដោយសារជំងឺផ្ដាសាយបក្សី។ល។ ខេត្តព្រៃវែង ជាខេត្តដែលមានចំនួនទាលក់រស់ច្រើនជាងគេ (ប្រមាណជា ៥៤០.០០០ក្បាល) និងមានចំនួនទាឆ្លងជំងឺ ច្រើនជាងគេ (១២២.០០០ក្បាល)។ ខេត្តស្វាយរៀង តាមរបាយការណ៍ មានចំនួនទាដែលបានសម្លាប់យកសាច់សម្រាប់ម្ហូបអាហារច្រើនជាងគេ ឬលក់សាច់ (៦៣.០០០ក្បាល)។

ក្រាហ្វិក ៥.១៧÷ ចំនួននិងភាគរយមាន់បានបញ្ចេញឆ្នាំ ២០១៣

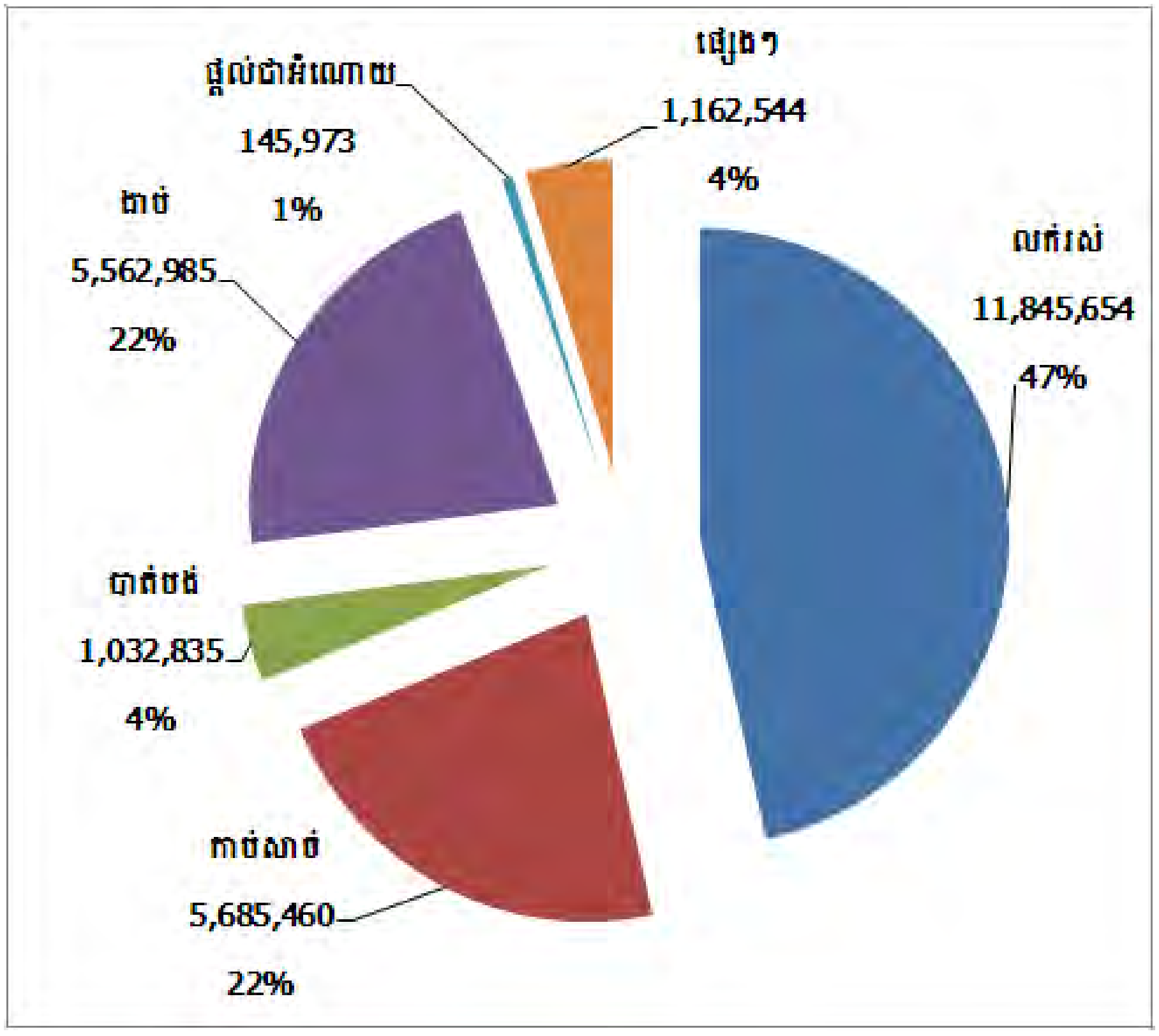

ប្រភព÷ វិទ្យាស្ថានជាតិស្ថិតិ ជំរឿនកសិកម្មនៅកម្ពុជាឆ្នាំ២០១៣

ក្រាហ្វិក ៥.១៨÷ ចំនួននិងភាគរយទាបានបញ្ចេញឆ្នាំ ២០១៣

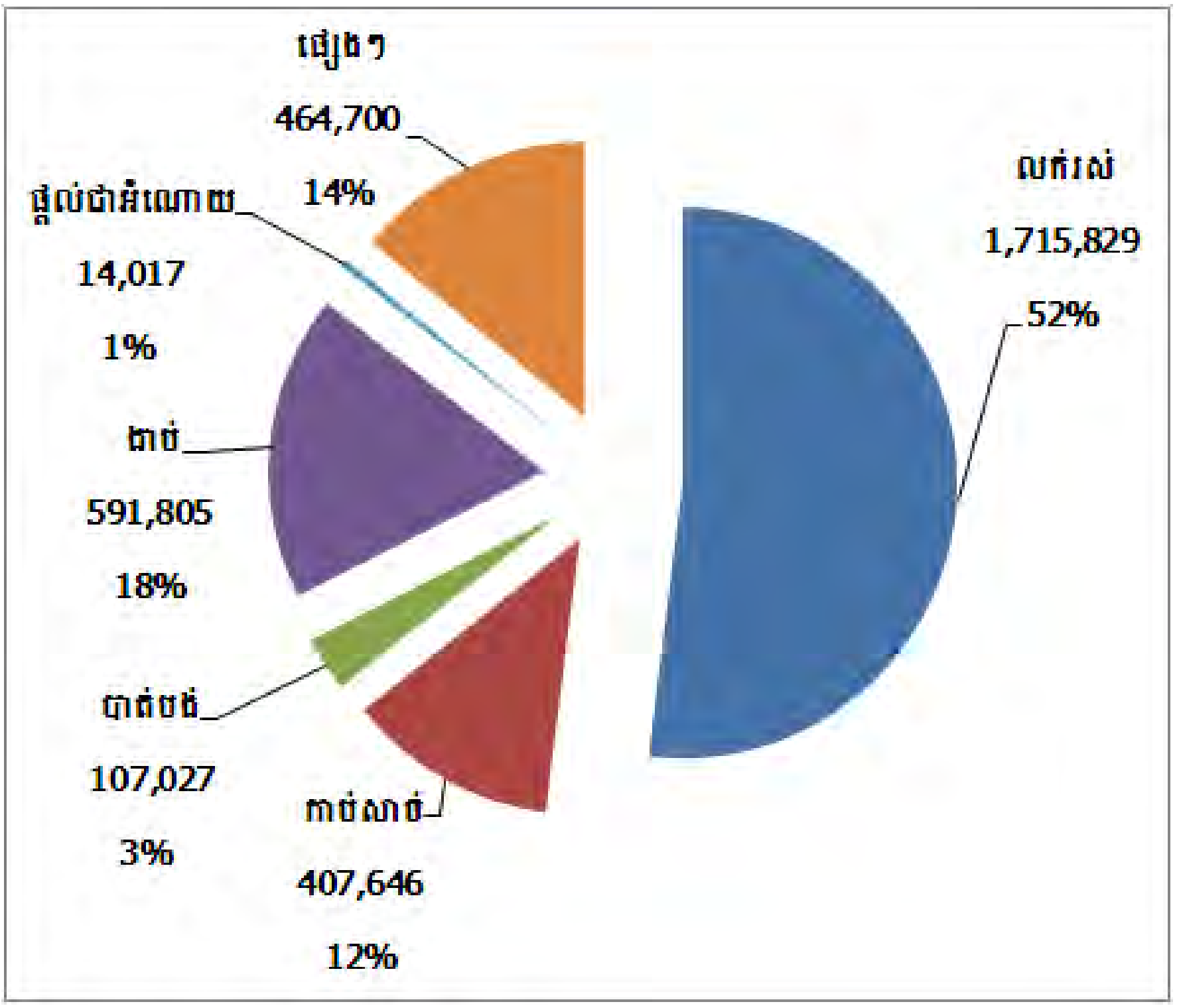

ប្រភព÷ វិទ្យាស្ថានជាតិស្ថិតិ ជំរឿនកសិកម្មនៅកម្ពុជាឆ្នាំ២០១៣

សត្វបក្សីមានជំងឺ

ខេត្តព្រៃវែង មានចំនួនមាន់ច្រើនជាងគេដែលងាប់ដោយសារជំងឺ (ប្រមាណជា ៥៧៧.០០០ក្បាល)។ ខេត្តកំពង់ស្ពឺ និងខេត្តសៀមរាបបានរាយការណ៍ថា មានមាន់ច្រើនជាង ៥០០.០០០ក្បាល បានងាប់ដោយសារជំងឺ។ ក្រាហ្វិចទី ៥.១៩ បង្ហាញថា បណ្តាខេត្តដែលមានចំនួនមាន់ងាប់ច្រើនដោយសារជំងឺ និងសម្លាប់យកសាច់មានដូចខាងក្រោម÷

ក្រាហ្វិក ៥.១៩÷ ចំនួនមាន់បានស្លាប់ដោយសារជំងឺ និងសម្លាប់យកសាច់តាមខេត្តឆ្នាំ ២០១៣

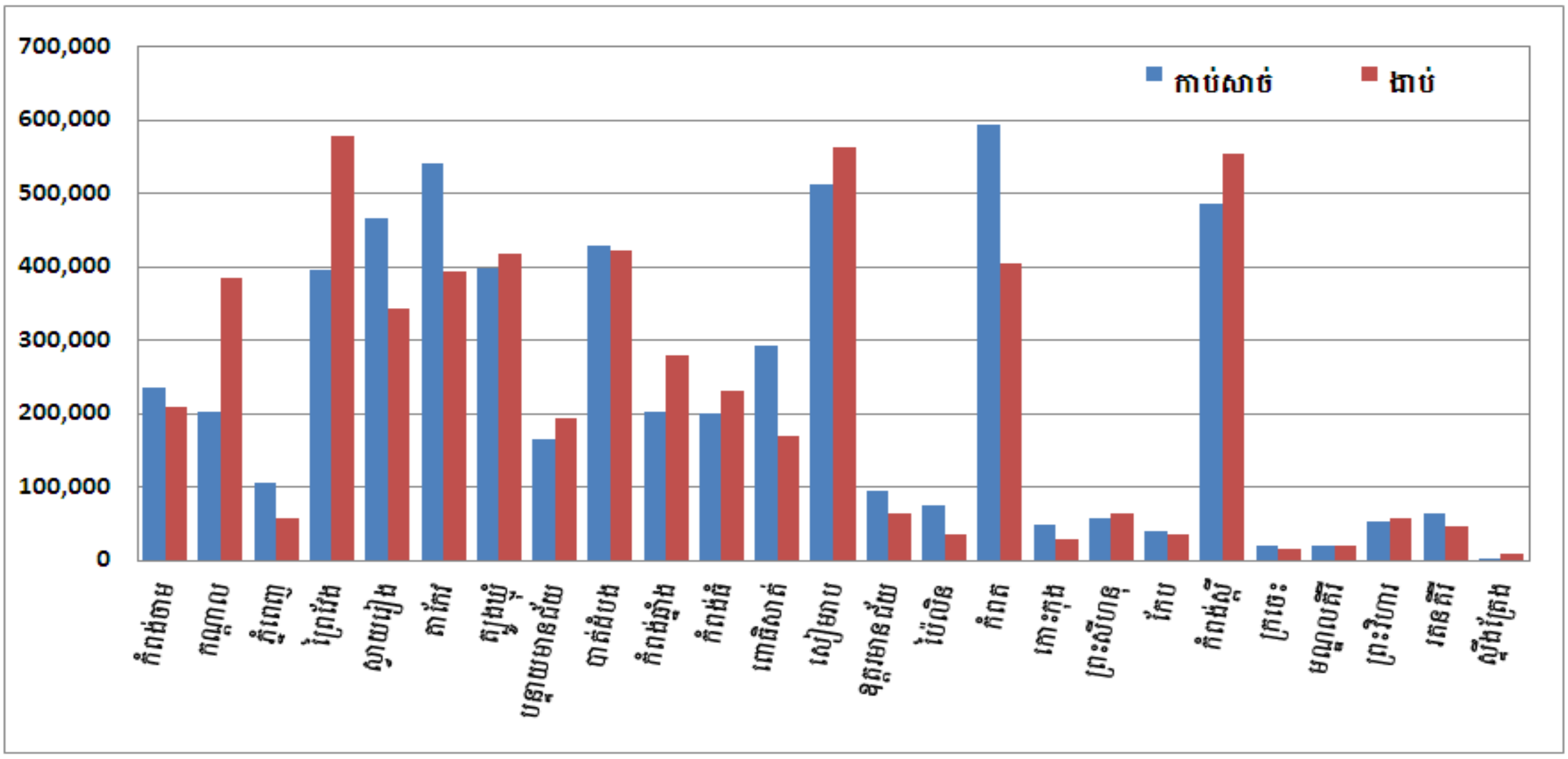

ប្រភព÷ វិទ្យាស្ថានជាតិស្ថិតិ ជំរឿនកសិកម្មនៅកម្ពុជាឆ្នាំ២០១៣

ក្រាហ្វិក ៥.២០÷ ចំនួននិងភាគរយនៃគ្រួសារទទួលបានសេវាកម្មផ្សព្វផ្សាយពេទ្យសត្វ

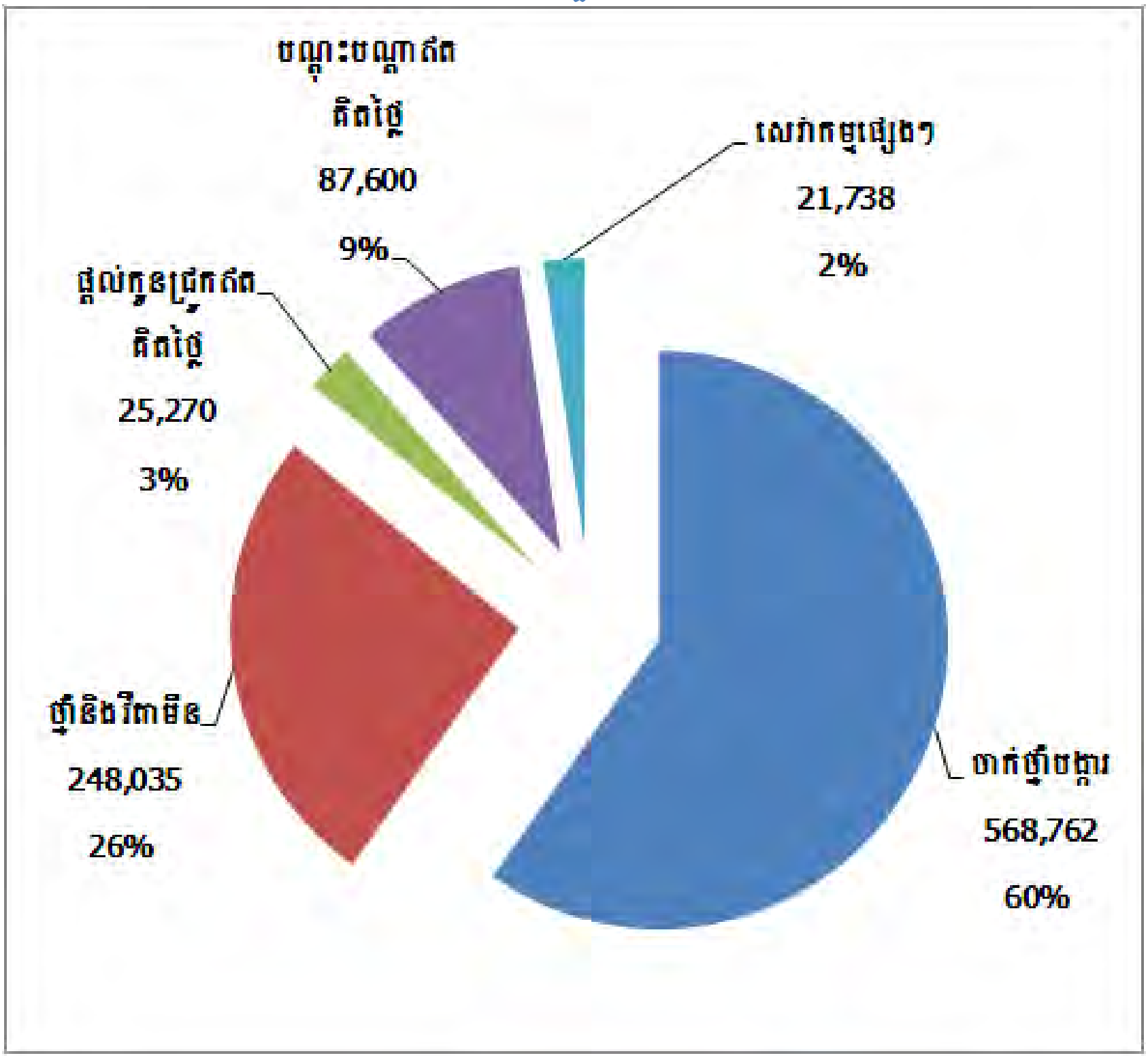

ប្រភព÷ វិទ្យាស្ថានជាតិស្ថិតិ ជំរឿនកសិកម្មនៅកម្ពុជាឆ្នាំ២០១៣

ឧបករណ៍និងសម្ភារៈបរិក្ខា

ប្រមាណជា ១១.០០០គ្រួសារកសិកម្ម តាមរបាយការណ៍ កំពុងប្រើប្រាស់ឧបករណ៍ភ្ជាស់ ឧបករណ៍កំដៅ និងម៉ាស៊ីនភ្លើង ក្នុងការចិញ្ចឹមបសុសត្វនិងបសុបក្សី ក្នុងនោះប្រមាណ ៩០ភាគរយ ប្រើប្រាស់ម៉ាស៊ីនភ្លើងផ្ទាល់ ខ្លួន និង ៩២ភាគរយ ឧបករណ៍ភ្ជាស់ផ្ទាល់ខ្លួន។ ប្រមាណជា ៤០ភាគរយ នៃគ្រួសារកសិកម្ម ទទួលបានសេវាកម្ម ផ្សព្វផ្សាយបសុពេទ្យ ក្នុងការចិញ្ចឹមបសុសត្វនិងបសុបក្សី ៦០ភាគរយ បានទទួលការចាក់វ៉ាក់សាំងឥតគិតថ្លៃ និងបន្ថែមពីនេះ ២៥ភាគរយ បានគ្រប់គ្រងដោយផ្ទាល់ក្នុងការប្រើប្រាស់ថ្នាំ វីតាមីន លើសត្វរបស់ពួកគេ។ល។ មានតែ ៤ភាគរយ នៃគ្រួសារចិញ្ចឹមបសុសត្វបសុបក្សីបានរាយការណ៍ថា ជាសមាជិកភាពនៅក្នុងការចិញ្ចឹមសត្វ ក្នុងក្រុមសហគមន៍ឬសមាគម។ គ្រួសារភាគច្រើនមិនចាត់ទុកថា ជាការបង្កើនការចិញ្ចឹមសត្វជាសមាជិកនៃក្រុម ដោយសារតែខ្វះការយល់ដឹងពីប្រយោជន៍របស់ពួកគេ។

ជំពូកទី ៦
ការនេសាទនិងវារីវប្បកម្ម

ការនេសាទនិងវារីវប្បកម្មជាជម្រើសមួយឬសកម្មភាពសេដ្ឋកិច្ចបន្ថែមទៀត សម្រាប់ការជួយឱ្យគ្រួសារកាន់កាប់កសិកម្មនៅប្រទេសកម្ពុជា។ គ្រួសារភាគច្រើនដែលបានចូលរួមនៅក្នុងការនេសាទទាំងនោះ ស្ថិតនៅតំបន់ក្បែរកន្លែងនេសាទជាពិសេសនៅតំបន់បឹងទន្លេសាប និងតំបន់ឆ្នេរសមុទ្រ និងតាមការរាយការណ៍បង្ហាញថា ៩០ភាគរយ នៃគ្រួសារកាន់កាប់កសិកម្មទាំងអស់បានចូលរួមក្នុងការនេសាទត្រីសម្រាប់គោលបំណងប្រើប្រាស់ផ្ទាល់ខ្លួន។

ការនេសាទត្រី

គោលបំណងនៃជំរឿនបានកំណត់ថាការនេសាទ គឺជាការចាប់ត្រី និងប្រភេទសត្វផ្សេងៗទៀតដូចជា វារីជាតិ (ខ្យង លៀស គ្រុំ) សត្វមានសំបករឹង (ក្តាម បង្គា បង្កង) និងសត្វសមុទ្រដែលមានបន្ទា នៅក្នុងទឹក ស្ទឹង ទន្លេ ឆ្នេរសមុទ្រ និងប្រភពទឹកផ្សេងទៀត ដោយគ្មានការប្រើទូកនិងឧបករណ៍ដ៏ទៃទៀត។

ចំនួនសរុបនៃគ្រួសារដែលបានចូលរួមក្នុងសកម្មភាពនេសាទ និងវារីវប្បកម្មត្រូវបានរាយកាណ៍ក្នុងដំណាក់កាលគោលនៃការធ្វើជំរឿនមានចំនួន ៥២៥.៩៥២គ្រួសារក្នុងចំណោមគ្រួសារសរុបទាំងអស់ ២,៦លានដែលបានគ្របដណ្តប់ក្នុងការធ្វើជំរឿន។ ចំនួននេះត្រូវបានរាយការណ៍សម្រាប់សកម្មភាពនេសាទ និងវារីវប្បកម្មធ្វើឡើងក្នុងរយៈពេល ១២ខែកន្លងមកនៅក្នុងដំណាក់កាលគោលនៃជំរឿនក្នុងខែមេសា ឆ្នាំ២០១៣។ ទោះជាយ៉ាងណាក៏ដោយគ្រួសារដែលបានចូលរួមក្នុងសកម្មភាពនេសាទ និងវារីវប្បកម្មដែលបានរាយការណ៍នៅដំណាក់កាលបំពេញបន្ថែមនៅ ខែវិច្ឆិការ - ធ្នូ ឆ្នាំ ២០១៣ តួលេខមានច្រើនជាងគឺ ៦៨0.000គ្រួសារ។ ភាពខុសគ្នានេះយោងទៅលើទឹកជំនន់កាលពី ពីរ-បីខែ នៅចុងឆ្នាំ ២០១៣។ ពេលនោះមានបណ្តាខេត្តជាច្រើនត្រូវបានទឹកជន់លិច និងសកម្មភាពកសិកម្មមិនអាចធ្វើបាននៅតាមតំបន់មួយចំនួន។ ស្ថានភាពនេះបានបង្ហាញគ្រួសារកសិកម្មជាច្រើនបានងាកទៅរកការនេសាទត្រីដែលជាប្រភពចម្បងសម្រាប់អាហារ និងបង្កើនប្រាក់ចំណូល។ *សូមមើលតារាង ៦.១។*

តារាង ៦.១ តួលេខនិងភាគរយនៃគ្រួសារបានចូលរួមនៅក្នុងការនេសាទនិងវារីវប្បកម្ម ឆ្នាំ២០១២-២០១៣

កម្មភាពនេសាទ/វារីវប្បកម្ម	គ្រួសារសរុប		ចូលរួមក្នុងនេសាទ		ចូលរួមក្នុងវារីវប្បកម្ម	
	ចំនួន	ភាគរយ	ចំនួន	ភាគរយ	ចំនួន	ភាគរយ
សរុប	525 952	100.0	462 457	87.9	80 632	15.3
សកម្មភាពវារីវប្បកម្មតែឯង	5 282	1.0	-	-	5 282	6.6
ការដាំដុះដំណាំរួមជាមួយនឹងវារីវប្បកម្ម / ចិញ្ចឹមបសុសត្វ / សត្វបក្សី	63 495	12.1	-	-	63495	78.7
ការនេសាទត្រី និងវារីវប្បកម្ម	2 893	0.6	2 893	0.6	2 893	3.6
ការរួមបញ្ចូលគ្នា ការនេសាទត្រី វារីវប្បកម្ម ការដាំដុះដំណាំ/ចិញ្ចឹមបសុសត្វ/សត្វបក្សី	8 962	1.7	8 962	1.9	8 962	1.1
ការនេសាទត្រី រួមជាមួយនឹងដាំដុះដំណាំ / ចិញ្ចឹមបសុសត្វ / សត្វបក្សី	399 639	76.0	399 639	86.4	0	0
មានតែការនេសាទត្រីប៉ុណ្ណោះ	50 963	9.7	50 963	11.0	0	0

ប្រភព÷ វិទ្យាស្ថានជាតិស្ថិតិ ជំរឿនកសិកម្មនៅកម្ពុជា តារាងសំណួរគោល ឆ្នាំ២០១៣ ។ សម្គាល់÷ ទិន្នន័យនេះដកស្រង់ចេញពីកម្រងសំណួរទម្រង់ A(បញ្ជីគ្រួសារ) នៃជំរឿនដែលបានចុះបញ្ជីគ្រប់គ្រួសារទាំងអស់នៅដំណាក់កាលគោលក្នុង ខែមេសា ឆ្នាំ២០១៣ ដោយប្រើឆ្នាំយោងក្នុងរយៈពេល១២ខែកន្លងមក។

ចំនួនសរុបគ្រួសារបានចូលរួមនៅក្នុងការនេសាទភាគច្រើន គឺការនេសាទរួមផ្សំជាមួយនឹងការដាំដុះដំណាំ ឬការចិញ្ចឹមបសុសត្វ និងបសុបក្សី ព្រមទាំងសកម្មភាពវារីវប្បកម្មផ្សេងទៀត។ មានតែ ១១ភាគរយនៃគ្រួសារ ប៉ុណ្ណោះ ដែលបានចូលរួមក្នុងការនេសាទត្រឹតែមួយមុខ ជាសកម្មភាពសេដ្ឋកិច្ចរបស់ពួកគាត់។

គ្រួសារជាច្រើនបានចូលរួមក្នុងការនេសាទ និងសកម្មភាពកសិកម្មដទៃទៀតមានចំនួនច្រើនជាងការចូលរួមក្នុងសកម្មភាពនេសាទ និងវារីវប្បកម្មផ្សេងទៀត។

ដោយផ្អែកលើចំនួនគ្រួសារ នៅតំបន់វាលទំនាប និងតំបន់បឹងទន្លេសាប មានគ្រួសារជាច្រើនចូលរួមក្នុងការនេសាទ មានចំនួនច្រើនជាងគ្រួសារដែលចូលរួមក្នុងការនេសាទនៅតំបន់ឆ្នេរសមុទ្រ។ ដោយសារតែចំនួនគ្រួសារស្ថិតនៅតំបន់ឆ្នេរតិចជាង បើធៀបទៅនឹងតំបន់ផ្សេងទៀត។ ខេត្តព្រៃវែងបានរាយការណ៍ថាមានចំនួនច្រើនជាងគេនៃគ្រួសារដែលបានចូលរួមក្នុងសកម្មភាពនេសាទ (១២ភាគរយ ឬ ៨២.000 គ្រួសារ)។ ខេត្តផ្សេងទៀតមានចំនួនច្រើនជាង ៥0.000 គ្រួសារកសិកម្មបានចូលរួមក្នុងការនេសាទរួមបញ្ចូល ខេត្តសៀមរាប តាកែវ ស្វាយរៀង និងខេត្តកំពត។

ក្រាហ្វិក ៦.១ ចំនួនគ្រួសារកាន់កាប់កសិកម្ម ដែលបានចូលរួមក្នុងការការនេសាទ តាមរាជធានីខេត្ត

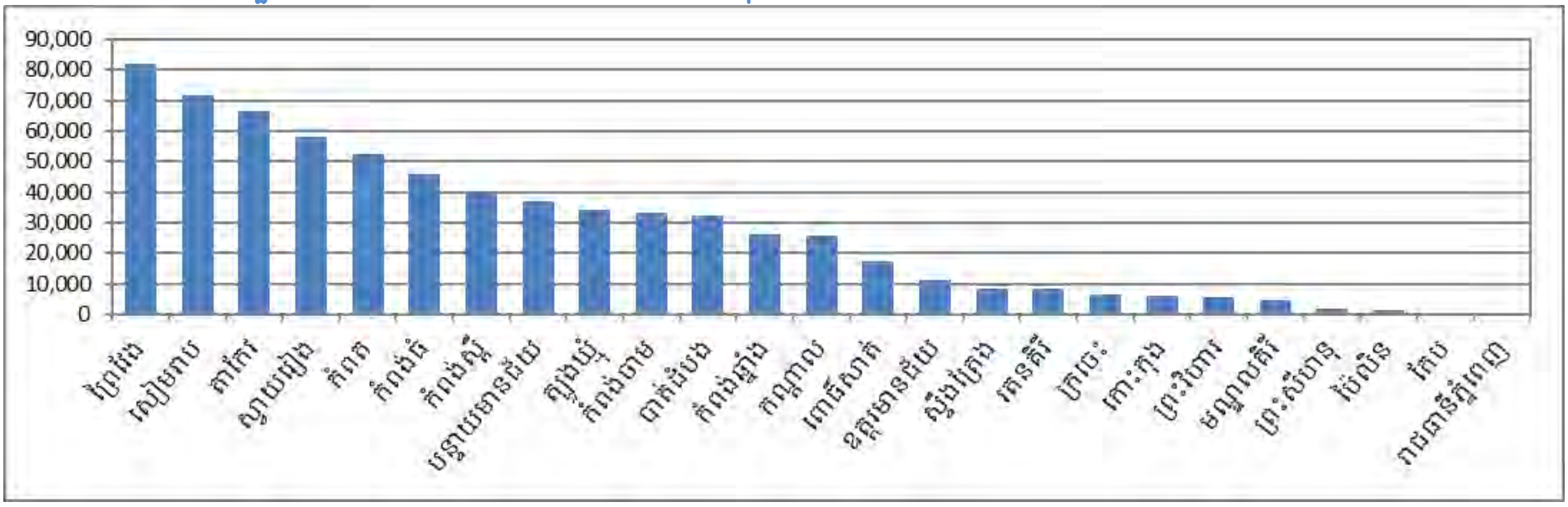

ប្រភព៖ វិទ្យាស្ថានជាតិស្ថិតិ ក្រសួងផែនការ ជំរឿនកសិកម្មនៅកម្ពុជា (ដំណាក់កាលបំពេញបន្ថែម ឆ្នាំ២០១៣)

ក្រាហ្វិក ៦.២ ភាគរយគ្រួសារកសិកម្មរួមជាមួយការនេសាទ និងគោលបំណងចម្បងនៃការនេសាទ ឆ្នាំ២០១៣

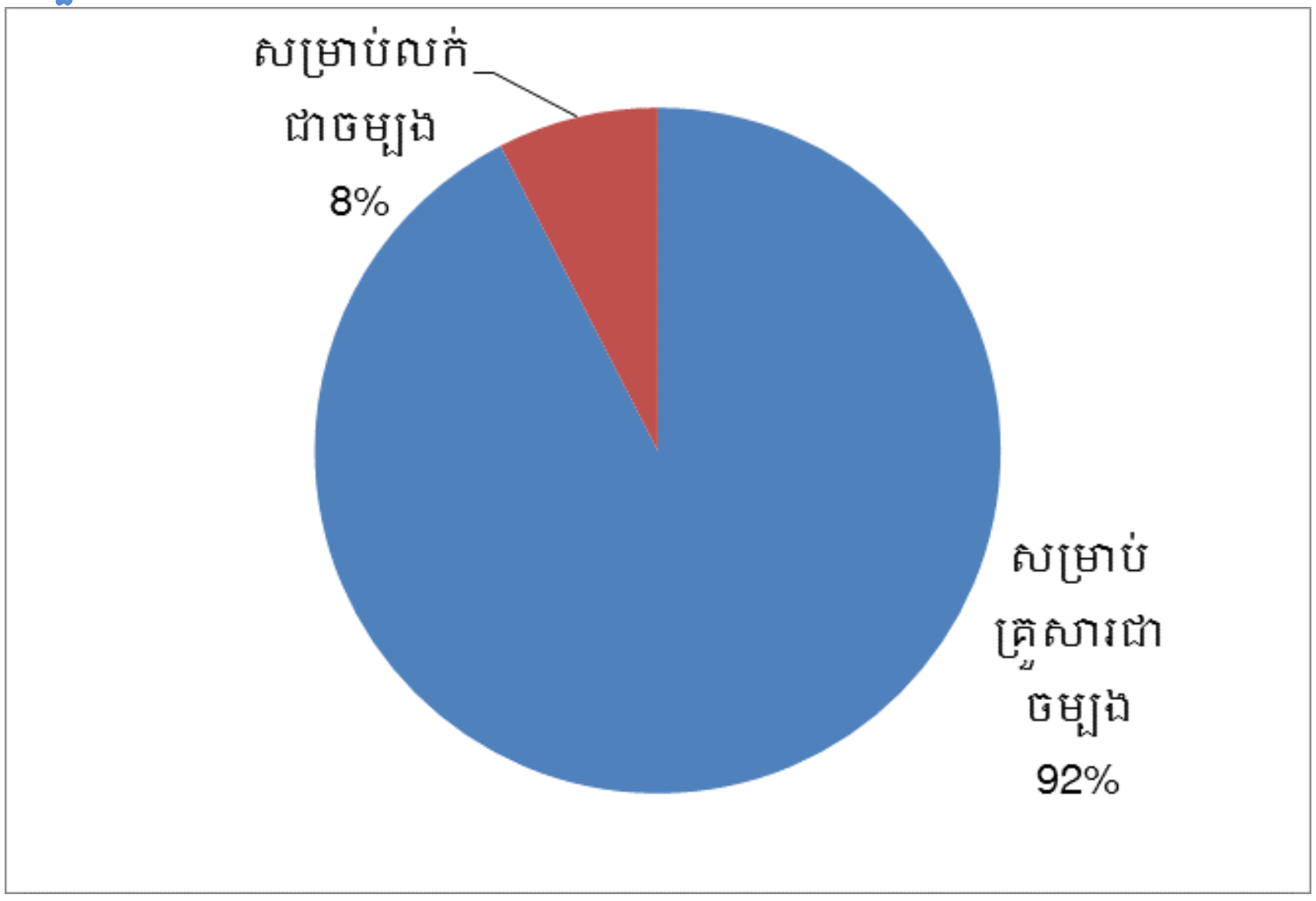

ប្រភព៖ វិទ្យាស្ថានជាតិស្ថិតិ ក្រសួងផែនការ ជំរឿនកសិកម្មនៅកម្ពុជា (ដំណាក់កាលបំពេញបន្ថែម ឆ្នាំ២០១៣)

មានជាង៩០ភាគរយនៃគ្រួសារកសិកម្មនៅក្នុងប្រទេសកម្ពុជា បានចូលរួមនៅក្នុងការនេសាទជាចម្បង ដើម្បីបំពេញសេចក្តីត្រូវការប្រើប្រាស់នៅក្នុងគ្រួសាររបស់ពួកគេ។ ស្ទើរតែនៅគ្រប់ខេត្តខេត្តទាំងអស់បានរាយការណ៍ថា ការនេសាទត្រីជាចម្បងគឺសម្រាប់ការប្រើប្រាស់ក្នុងគ្រួសារ លើកលែងតែខេត្តដែលស្ថិតនៅតាមបណ្តោយឆ្នេរសមុទ្រ រួមមានខេត្តកោះកុង ព្រះសីហនុ និងខេត្តកែប។

ក្រាហ្វិក ៦.៣ ភាគរយគ្រួសារកសិកម្មរួមជាមួយការនេសាទ និងការប្រើឧបករណ៍នេសាទតាមប្រភេទ ឆ្នាំ២០១៣

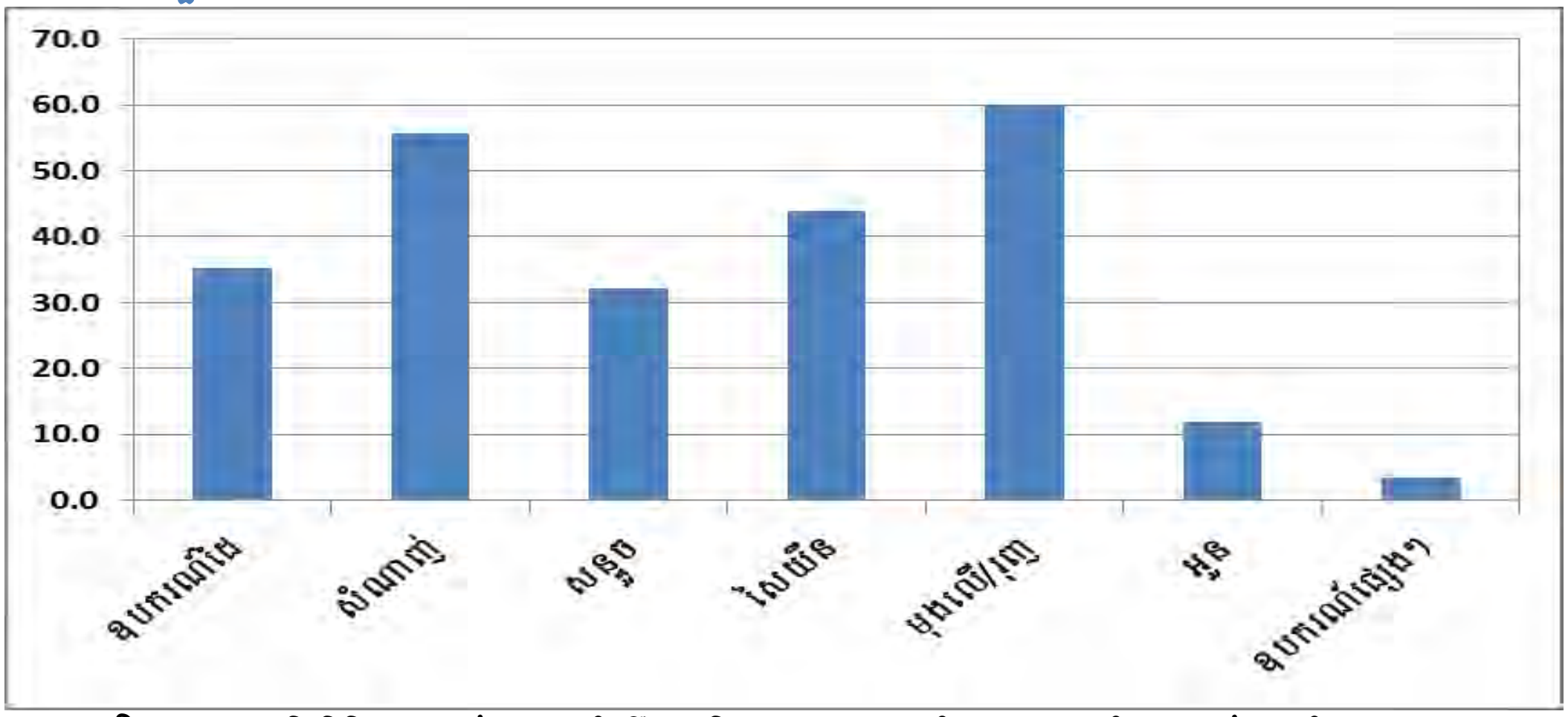

ប្រភព÷ វិទ្យាស្ថានជាតិស្ថិតិ ក្រសួងផែនការ ជំរឿនកសិកម្មនៅកម្ពុជា (ដំណាក់កាលបំពេញបន្ថែម ឆ្នាំ២០១៣)

សំណាញ់គឺជាឧបករណ៍បច្ចេកទេសសាមញ្ញ ដែលត្រូវបានប្រើប្រាស់ភាគច្រើនដោយគ្រួសារកសិកម្មនៅក្នុងការនេសាទ មានចំនួន៦០ភាគរយនៃគ្រួសារដែលប្រើប្រាស់មុងលើ និងមុងរុញ និង៥៥ភាគរយដោយការប្រើប្រាស់សំណាញ់។ សៃយឺននេសាទត្រីតូចៗត្រូវបានប្រើប្រាស់ត្រឹម ៤៤ភាគរយនៃគ្រួសារកសិកម្ម ដើម្បីកំណត់ថាការនេសាទត្រីនៅក្នុងតំបន់ជាកន្លែងដែលពួកគេអាចចាប់បានយ៉ាងងាយស្រួល។ ឧបករណ៍នេសាទដោយដៃ ដូចជា លំពែង ត្រូវបានប្រើប្រាស់ត្រឹម៣៥ភាគរយនៃគ្រួសារកសិកម្ម។ អួន និងសន្ទូចត្រូវបានប្រើផងដែរ។ ការប្រើប្រាស់ទូកនេសាទត្រូវបានរាយការណ៍ថាមានត្រឹមតែ ១៣ភាគរយប៉ុណ្ណោះ នៃគ្រួសារដែលទាក់ទងទៅនឹងការនេសាទ។ សូមចំណាំថាប្រហែល ៨៧ភាគរយនៃគ្រួសារមិនបានរាយការណ៍នូវអ្វីផ្សេងទៀតទេនៅក្នុងការប្រើប្រាស់ទូក។ ទូកមានបីប្រភេទដែលបានប្រើប្រាស់មានដូចជា ទូកប្រពៃណីដោយគ្មានម៉ាស៊ីន ទូកមានម៉ាស៊ីន និងទូកកៃច្នៃ ដូចជាក្បូនជាដើម។ ការចូលចិត្តសម្រាប់ការប្រើប្រាស់ទូកជាប្រពៃណីត្រូវបានគេបង្ហាញនៅក្នុងខេត្តស្ទើរតែទាំងអស់ លើកលែងតែអ្នកតំបន់ឆ្នេរសមុទ្រ។

ក្រាហ្វិក ៦.៤ ភាគរយគ្រួសារកសិកម្មរួមជាមួយសកម្មភាពការនេសាទមានគោលបំណងចម្បង តាមខេត្តក្រុងឆ្នាំ២០១៣

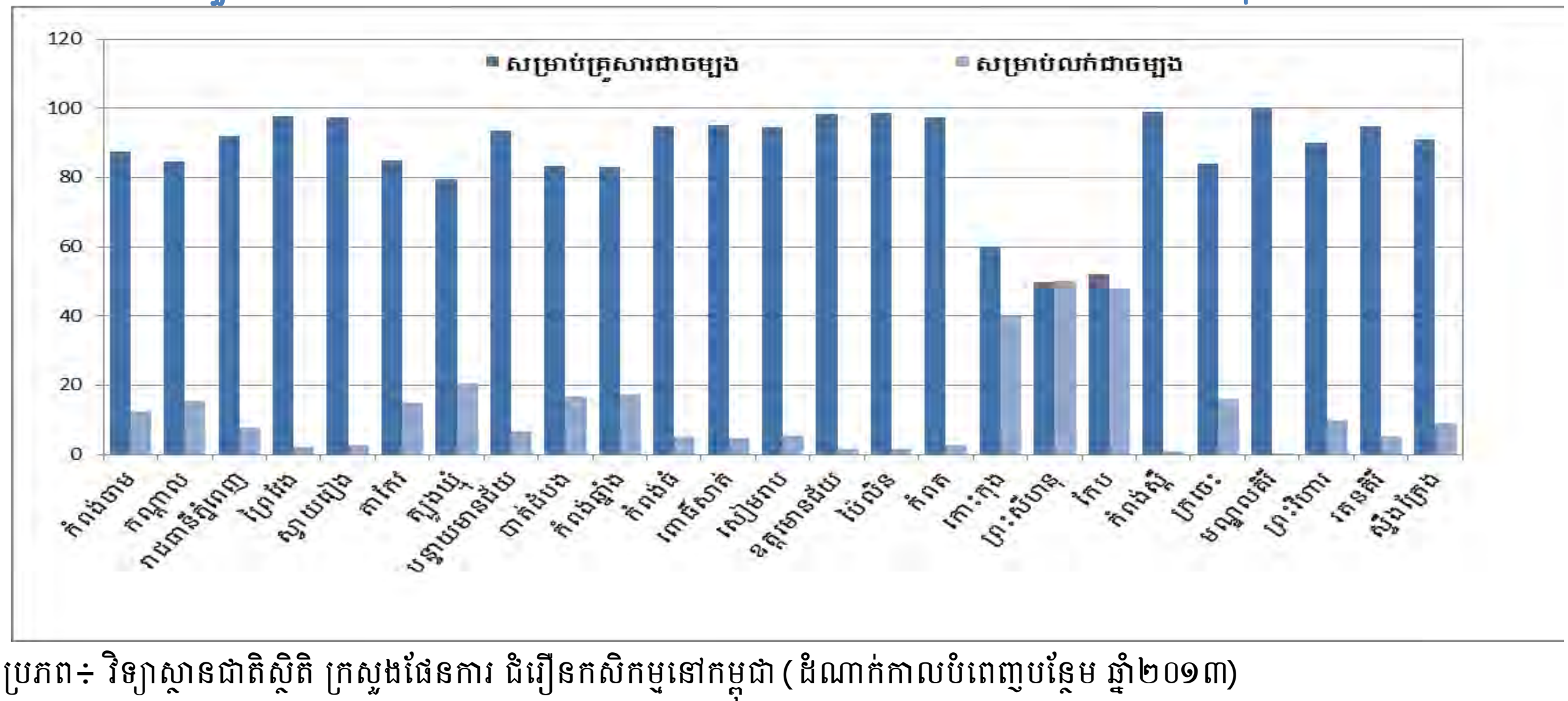

ប្រភព÷ វិទ្យាស្ថានជាតិស្ថិតិ ក្រសួងផែនការ ជំរឿនកសិកម្មនៅកម្ពុជា (ដំណាក់កាលបំពេញបន្ថែម ឆ្នាំ២០១៣)

វារីវប្បកម្ម

វារីវប្បកម្មសំដៅទៅលើការចិញ្ចឹម ក្រោមលក្ខណដែលបាន ត្រួតពិនិត្យនៃផលិផលក្នុងទឹកដូចជា ត្រី សត្វមានសំបករឹង សារ៉ាយធម្មជាតិ និងធនធានជលផលផ្សេងទៀតនៅក្នុង សមុទ្រ បឹង ស្ទឹង ទន្លេ និងវាលភក់ល្បាប់ ឬប្រភពទឹកដទៃទៀត រួមមានការចិញ្ចឹមក្នុងស្រះ ស៊ង និងរុក្ខជាតិសមុទ្រ សារ៉ាយ។ ប្រមាណជា ២៦.000 គ្រួសារដែលកាន់កាប់កសិកម្មរួមជាមួយការអនុវត្តន៍វារីវប្បកម្ម មានត្រឹមតែ ១,២ភាគរយ នៃគ្រួសារកាន់កាប់កសិកម្មនៅកម្ពុជា។

គ្រួសារកាន់កាប់កសិកម្ម៩០ភាគរយបានចូលរួមក្នុងសកម្មភាពវារីវប្បកម្ម មានទាក់ទងទៅនឹង ការភ្ញាស់កូនត្រីពូជ ឬកសិដ្ឋានចិញ្ចឹម ឬការចិញ្ចឹមសត្វរុក្ខជាតិក្នុងទឹកតាមបែបធម្មជាតិ ឬតាមសិប្បនិម្មិត “ចិញ្ចឹមតាមស្រះធម្មជាតិ”។ មានតែ៣ភាគរយប៉ុណ្ណោះដែលទាក់ទងក្នុងការចិញ្ចឹមក្នុងស៊ង (តាមបែបធម្មជាតិសុទ្ធ ទៅតាមកម្រិតទឹកចុះឡើងនៅក្នុងនៃទន្លេ បឹង ស្ទឹង និង សមុទ្រ) និង ៣ភាគរយ បានចូលរួមក្នុងចិញ្ចឹមក្នុងបែរ (ចិញ្ចឹមក្នុងទ្រុងស្រដៀងគ្នាទៅនឹងការដាក់សំណាញ់ព័ន្ធជុំវិញភ្ជាប់ទៅនិងបង្គោលឈើបួនជ្រុងផ្ងាឡើងលើដាក់បណ្តែតក្នុងទឹក)។

ក្រាហ្វិក ៦.៥ ភាគរយនៃផ្ទៃដីវារីវប្បកម្ម តាមប្រភេទនៃវារីវប្បកម្ម

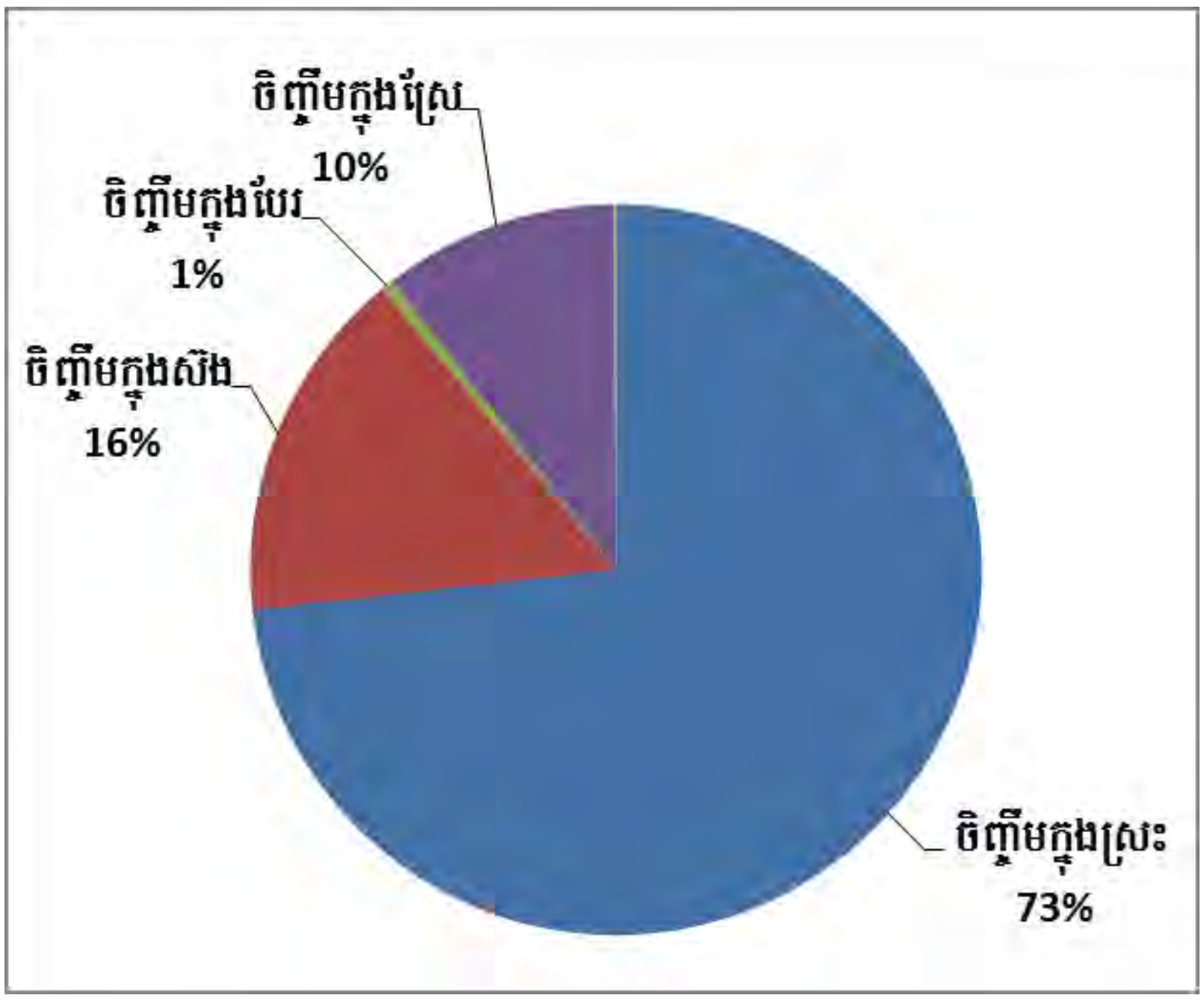

ប្រភព÷ វិទ្យាស្ថានជាតិស្ថិតិ ក្រសួងផែនការ ជំរឿនកសិកម្មនៅកម្ពុជា (ដំណាក់កាលបំពេញបន្ថែម ឆ្នាំ២០១៣)

ផ្ទៃដីសរុបវារីវប្បកម្មនៅក្នុងគ្រួសារកាន់កាប់កសិកម្មត្រូវបានបង្ហាញថាមានចំនួនប្រមាណតែ៣០៤ហិកតា ជាមួយនឹងការចិញ្ចឹមក្នុងស្រះដែលបានរួមចំណែកធំជាងគេបំផុតមាន (៧៣ភាគរយ) បន្ទាប់មកការចិញ្ចឹមត្រីក្នុងស៊ង (១៦ភាគរយ) និងការចិញ្ចឹមក្នុងស្រែ (១០ភាគរយ)។ វប្បធម៌រក្សាត្រីទុកអោយបានច្រើនអនុវត្តតាមវាលស្រែ និងភ្ញាស់កូនត្រីក្នុងគោលបំណង ដើម្បីទទួលបានការប្រមូលផលត្រីនៅក្នុងស្រែបន្ថែមទៅលើការប្រមូលផលស្រូវ។ ខេត្តព្រៃវែងបានរាយការណ៍ថា តំបន់ដែលធំជាងគេបំផុតក្នុងការចិញ្ចឹមត្រីក្នុងស្រះ បន្ទាប់មកនៅខេត្តស្វាយរៀង និងខេត្តកំពត។ ចំនួន៩៤ភាគរយ នៃការចិញ្ចឹមត្រីក្នុងស្រះពាក់ព័ន្ធនឹងទឹកសាបទាំងស្រុង ជាពិសេសការចិញ្ចឹមក្នុងបែរ។

មាន៦៤ភាគរយនៃកន្លែងភ្ញាស់កូនត្រី និងបង្កាត់ពូជត្រូវបានអនុវត្តក្នុងទឹកសាប និងនៅក្នុងទឹកភ្លាវ (ប្រែបន្តិច)។ ប្រភេទចម្បងនៃការចិញ្ចឹមតាមលក្ខណៈធម្មជាតិ និងចិញ្ចឹមលក្ខណៈបច្ចេកទេស ដោយគ្រួសារកាន់កាប់កសិកម្មបានផ្លាស់ប្តូរពីការចិញ្ចឹមត្រីទៅចិញ្ចឹមក្រពើ ។

តារាង ៦២ ចំនួននិងភាគរយគ្រួសារមានសកម្មភាពវារីវប្បកម្មតាមប្រភេទនៃសកម្មភាពវារីវប្បកម្ម និងប្រភេទនៃការប្រើទឹកឆ្នាំ២០១៣

ប្រភេទនៃវារីវប្បកម្ម	ចំនួនសរុបនៃគ្រួសារជាមួយសកម្មភាពវារីវប្បកម្ម	ភាគរយនៃគ្រួសារជាមួយសកម្មភាពវារីវប្បកម្ម តាមប្រភេទនៃទឹក		
		ទឹកសមុទ្រ	ទឹកភ្លាវ	ទឹកសាប
ចិញ្ចឹមក្នុងស្រះ	24,555	1.89	3.69	94.43
ចិញ្ចឹមក្នុងស៊ង	839	61.03		38.97
ចិញ្ចឹមក្នុងបែរ	768	0.13		99.87
ចិញ្ចឹមក្នុងស្រែ	155			100.00
អាងភ្ញាស់/ថៃបំប៉ន	56		35.71	64.29
វារីវប្បកម្មផ្សេងៗ	103	34.95		65.05

ប្រភព÷ វិទ្យាស្ថានជាតិស្ថិតិ ក្រសួងផែនការ ជំរឿនកសិកម្មនៅកម្ពុជា (ដំណាក់កាលបំពេញបន្ថែម ឆ្នាំ២០១៣)

ការចិញ្ចឹមត្រីភាគច្រើនគឺ ត្រូវបានចិញ្ចឹមនៅក្នុងដីលំនៅដ្ឋានតាមបែបទម្រង់កសិដ្ឋានវារីវប្បកម្ម មានទំហំកសិដ្ឋានជាមធ្យមគឺ ១០០ម៉ែត្រការ៉េ។ ផ្ទៃដីដែលធំបំផុត គិតជាមធ្យមក្នុងមួយកសិដ្ឋានបានបង្ហាញនៅលើការចិញ្ចឹមបង្គា និងបង្កងតាមបែបធម្មជាតិមានទំហំ (៥០៥ម៉ែតការ៉េ)។ ទំហំផ្ទៃដីជាមធ្យមនៃ ២៦៥ម៉ែតការ៉េ បានបង្ហាញទៅលើការចិញ្ចឹមក្តាម និងការចិញ្ចឹមក្រពើមានទំហំ ២៩២ម៉ែតការ៉េ។ ខេត្តព្រៃវែងបាននាំមុខគេនៅក្នុងលក្ខខណ្ឌនៃការចិញ្ចឹមបង្គា និងបង្កង និងខេត្តតាកែវបាននាំមុខគេនៅក្នុងលក្ខខណ្ឌនៃចិញ្ចឹមក្តាម។

ជាទូទៅភាគច្រើន នៃការប្រើឧបករណ៍ និងសម្ភារៈនេសាទ បានរាយការណ៍ដោយ អ្នកចូលរួមនៅក្នុងវារីវប្បកម្មគឺមានទូក (៤៨ភាគរយ) ព្រោះវាមានសារៈសំខាន់ សម្រាប់ការចិញ្ចឹម និងការប្រមូលផលនៃប្រភេទសត្វក្នុងទឹក ការដឹកជញ្ជូនតាមផ្លូវទឹកដើម្បីស្តុកទុកទៅកាន់ទីផ្សារ ដូចជា ការដាក់ម៉ាស៊ីនបញ្ចូលខ្យល់ មុងការពារ និងការកែច្នៃម្ហូបអាហារ។ មាន១៧ភាគរយនៃគ្រួសារដែលបានចូលរួមនៅក្នុងវារីវប្បកម្ម បានរាយការណ៍ថាការប្រើប្រាស់អគារ និងសំណង់ពិសេសសម្រាប់សកម្មភាពវារីវប្បកម្ម។

តារាង ៦.៣ ចំនួនសមាជិកគ្រួសារនៅក្នុងគ្រួសារមានសកម្មភាពវារីវប្បកម្ម តាម ភេទ អាយុ និង ប្រភេទនៃការចូលរួមឆ្នាំ២០១៣

ប្រភេទនៃការចូលរួម	សមាជិកទាំងអស់			
	សរុប	5-14 ឆ្នាំ	15-17 ឆ្នាំ	18 ឆ្នាំឡើង
កម្ពុជា				
សមាជិកគ្រួសារទាំងអស់ធ្វើការងារវារីវកម្មផ្ទាល់ខ្លួន	86,410	7,571	8,443	70,396
ពេញម៉ោង	26,851	1,136	1,875	23,840
ក្រៅម៉ោង	30,685	3,258	2,890	24,537
ម្តងម្កាល	28,875	3,177	3,678	22,019
បុរសជាសមាជិកគ្រួសារធ្វើការងារវារីវកម្មផ្ទាល់ខ្លួន	41,973	3,048	3,957	34,968
ពេញម៉ោង	16,664	855	1,122	14,687
ក្រៅម៉ោង	8,745	501	693	7,551
ម្តងម្កាល	16,564	1,692	2,142	12,730
ស្ត្រីជាសមាជិកគ្រួសារធ្វើការងារវារីវកម្មផ្ទាល់ខ្លួន	44,438	4,523	4,487	35,428
ពេញម៉ោង	10,187	281	754	9,153
ក្រៅម៉ោង	21,940	2,757	2,197	16,986
ម្តងម្កាល	12,311	1,485	1,536	9,289

ប្រភព÷ វិទ្យាស្ថានជាតិស្ថិតិ ក្រសួងផែនការ ជំរឿនកសិកម្មនៅកម្ពុជា (ដំណាក់កាលបំពេញបន្ថែម ឆ្នាំ២០១៣)

សមាជិកគ្រួសារចំនួន ៨៦.000នាក់ មួយចំនួនដែលបានរាយការណ៍ថា បានកំពុងចូលរួមនៅក្នុងសកម្មភាពគ្រួសារវារីវប្បកម្មនៅក្នុងគ្រួសារកាន់កាប់កសិកម្មមានចំនួន ៣១ភាគរយ ដែលធ្វើការពេញម៉ោងជាមួយនឹងវារីវប្បកម្ម និង៨០ភាគរយ នៃចំនួនអ្នកមានអាយុ១៨ឆ្នាំនិងមនុស្សចាស់។ ទោះជាយ៉ាងណា ១៩ភាគរយមានអាយុតិចជាង១៨ឆ្នាំ រួមបញ្ចូលទាំង ៩ភាគរយ ដែលនៅក្រោមអាយុ ១៥ឆ្នាំ។ ស្ត្រីមានចំនួនច្រើនជាងបុរសបានបម្រើការងារនៅក្នុងសកម្មភាពវារីវប្បកម្មគ្រួសារមានបុរសចំនួន ៩៤នាក់ ស្ត្រីចំនួន១០០នាក់ ដែលបានចូលរួមនៅក្នុងការងារនេះ។

តារាង៦.៤ ចំនួនកម្មករឈ្នួល ក្នុងសកម្មភាពគ្រួសារវារីវប្បកម្មនៅកម្ពុជាតាមម៉ោងធ្វើការនិងប្រភេទនៃការចូលរួមឆ្នាំ ២០១៣

ប្រភេទការចូលរួម	ឈ្នួលកម្មករទាំងអស់			
	សរុប	21 ម៉ោងឬតិចជាង	22-49 ម៉ោង	50 ម៉ោង និងច្រើនជាង
កម្មករទាំងអស់	21,861	18,314	2,834	713
ពេញម៉ោង	11,668	9,588	1,695	385
ក្រៅម៉ោង	6,247	5,323	619	305
ម្តងម្កាល	3,946	3,403	520	23
កម្មករបុរស	13,860	12,109	1,492	259
ពេញម៉ោង	7,485	6,347	962	176
ក្រៅម៉ោង	3,630	3,339	231	60
ម្តងម្កាល	2,745	2,424	299	22
កម្មករស្ត្រី	8,001	6,205	1,342	454
ពេញម៉ោង	4,183	3,242	733	209
ក្រៅម៉ោង	2,617	1,984	388	245
ម្តងម្កាល	1,201	979	221	1

ប្រភព÷ វិទ្យាស្ថានជាតិស្ថិតិ ក្រសួងផែនការ ជំរឿនកសិកម្មនៅកម្ពុជា (ដំណាក់កាលបំពេញបន្ថែម ឆ្នាំ២០១៣)

គ្រប់សមាជិកបួននាក់នៃគ្រួសារដែលកំពុងធ្វើការងារក្នុងវារីវប្បកម្មមានសមាជិកមួយនាក់ជាអ្នកធ្វើការងារទទួលប្រាក់ឈ្នួល និងចំនួនសរុបនៃកម្មករ ២១.៨៦១នាក់ ដែលបានជួលតាមការរាយការណ៍ថាមាន ៨៤ភាគរយ បានធ្វើការ ២១ម៉ោង ឬតិចជាងនេះក្នុងមួយសប្តាហ៍ និង ៦៤ភាគរយ ជាបុរស។

ប្រមាណ ៣២ភាគរយនៃគ្រួសារកាន់កាប់កសិកម្មបានចូលរួមជាមួយដំណើរការក្នុងសកម្មភាពវារីវប្បកម្ម ហើយមួយចំនួនបានចូលរួមតាមទម្រង់នៃកម្មវិធីការពារពីសង្គមទទួលបានការបណ្តុះបណ្តាលដោយឥតគិតថ្លៃមាន (៨១ភាគរយ) ផ្តល់ប្រឹក្សាទាក់ទងនឹងវារីវប្បកម្មមាន (៧៣ភាគរយ) ផ្តល់កូនត្រីពូជ និងប្រាក់កម្ចី (១៨ភាគរយ)ជាដើម។ ក្នុងរង្វង់ ៥ភាគរយ នៃគ្រួសារបានចូលរួមនៅក្នុងវារីវប្បកម្មមានសមាជិកចូលរួមនៅក្នុងសហគមន៍នេសាទនិងអង្គការវារីវប្បកម្ម។

ជំពូកទី ៧
សកម្មភាពសេដ្ឋកិច្ចបន្ថែមនៅក្នុងគ្រួសារកសិកម្ម

គ្រួសារកសិកម្មក្នុងប្រទេសកម្ពុជា តែងមានសកម្មភាពសេដ្ឋកិច្ចរបស់ខ្លួនបន្ថែម នៅក្នុងការកាន់កាប់របស់ពួកគេមានដូចជា សកម្មភាពនានាដែលទាក់ទងនឹងព្រៃឈើ សិប្បកម្ម ជំនួញខ្នាតតូច និងធ្វើការនៅក្នុងវិស័យកសិកម្ម នៅខាងក្រៅនៃការកាន់កាប់របស់ពួកគេ និងការងារនៅក្នុងវិស័យសេវាកម្ម។

ក្រាហ្វិក ៧.១ ភាគរយនៃគ្រួសារកាន់កាប់កសិកម្មសរុបចូលរួមក្នុងសកម្មភាពនានាដែលទាក់ទងនឹងព្រៃឈើ តាមតំបន់

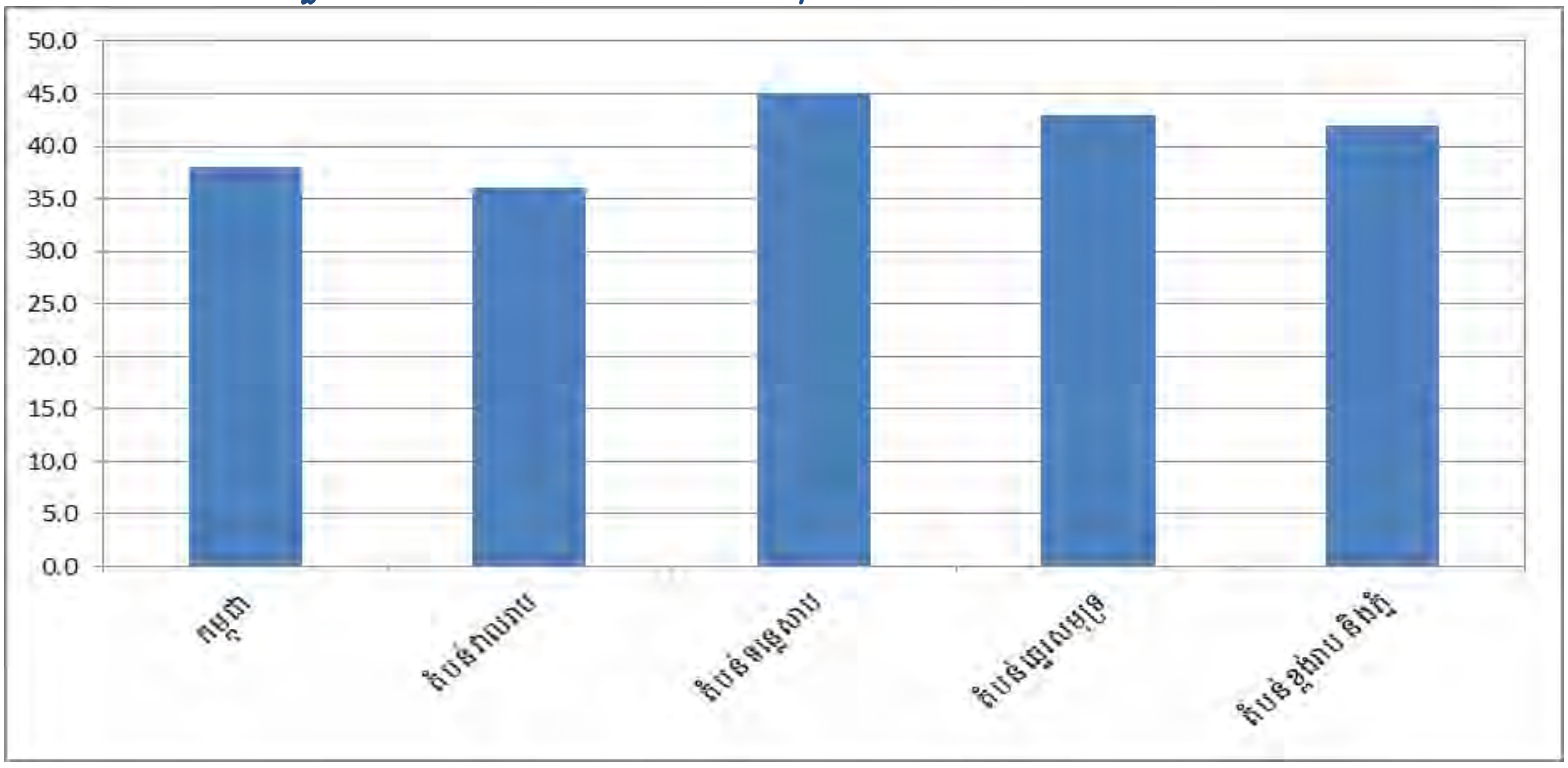

ប្រភព÷ វិទ្យាស្ថានជាតិស្ថិតិ ក្រសួងផែនការ ជំរឿនកសិកម្មនៅកម្ពុជា (ដំណាក់កាលបំពេញបន្ថែម ឆ្នាំ២០១៣)

ក្នុងចំណោមសរុប ២,១លាននៃគ្រួសារកាន់កាប់កសិកម្មនៅក្នុងប្រទេសកម្ពុជា មាន៣៨ភាគរយ បានចូលរួមធ្វើសកម្មភាពទាក់ទងនឹងព្រៃឈើ មានដូចជា ការរកអុស រកឫស្សី ធ្វើធ្យូង និងកាប់ឈើក្នុងព្រៃ (ឈើក្រអូបនិង ផ្សេងទៀត)។ សមាមាត្រនៃគ្រួសារមានសកម្មភាពទាក់ទងនឹងព្រៃឈើនេះគឺ ច្រើនជាងគេនៅក្នុង តំបន់បឹងទន្លេសាប (៤៥ភាគរយ) បន្ទាប់មកនៅតំបន់ឆ្នេរ (៤៣ភាគរយ) និងតំបន់ខ្ពង់រាប និងជួរភ្នំ (៤២ភាគរយ) មានន័យថាជិតពាក់កណ្ដាលនៃគ្រួសារកសិកម្មនៅក្នុងតំបន់ទាំងនេះ បានពឹងផ្អែកលើព្រៃឈើដែលស្ថិតនៅក្បែរៗនោះ ដើម្បីជាសកម្មភាពសេដ្ឋកិច្ចបន្ថែម។

ចំនួនគ្រួសារកសិកម្មសរុបដែលបានចូលរួមក្នុងសកម្មភាព ដែលទាក់ទងនឹងព្រៃឈើមាន ៩៧ភាគរយ គឺរកអុស និង/ឬរកឫស្សី និងប្រហែលជា ៣០ភាគរយ បានរកបេះជាផ្លែឈើព្រៃ និងអ្វីដែលអាចហូបបានផ្សេងទៀត ដើម្បីបំពេញបន្ថែមអាហាររបស់ពួកគាត់ ។

ខេត្តព្រៃវែងបាននាំមុខគេ ក្នុងបណ្ដាខេត្តផ្សេងទៀតដែលបានរាយការណ៍ថា ចំនួនគ្រួសារដែលបានរកអុសដុត និងការប្រមូលផលឫស្សី (១០៦.០០០) ព្រមទាំងរកបេះជាផ្លែឈើព្រៃ និងអ្វីដែលអាចហូបបានផ្សេងទៀត (៤៧.០០០) ផងដែរ។ សកម្មភាពដែលទាក់ទងនឹងការរកអុស និងការប្រមូលផលឫស្សី ក៏បានរាយការណ៍ផងដែរគឺច្រើនជាង ៥០.០០០ គ្រួសារនៅក្នុងបណ្ដារខេត្តដូចខាងក្រោម÷ ខេត្តកំពង់ចាម កំពង់ធំ សៀមរាប កំពង់ស្ពឺ ត្បូងឃ្មុំ កំពត និងខេត្តតាកែវ។ ខេត្តតាកែវ ក៏បានរាយការថាមានគ្រួសារចំនួន ៣២.០០០ បានរកបេះជាផ្លែឈើ ព្រៃ និងអ្វីដែលអាចហូបបានផ្សេងទៀតនៅក្នុងព្រៃផងដែរ។

ក្រាហ្វិក ៧.២ សម្រាប់គ្រួសារដែលចូលរួមក្នុងសកម្មភាពព្រៃឈើ ភាគរយនៃគ្រួសារចូលរួមក្នុងសកម្មភាពនានា ដែលទាក់ទងនឹងព្រៃឈើ តាមប្រភេទនៃសកម្មភាព ចែកតាមតំបន់

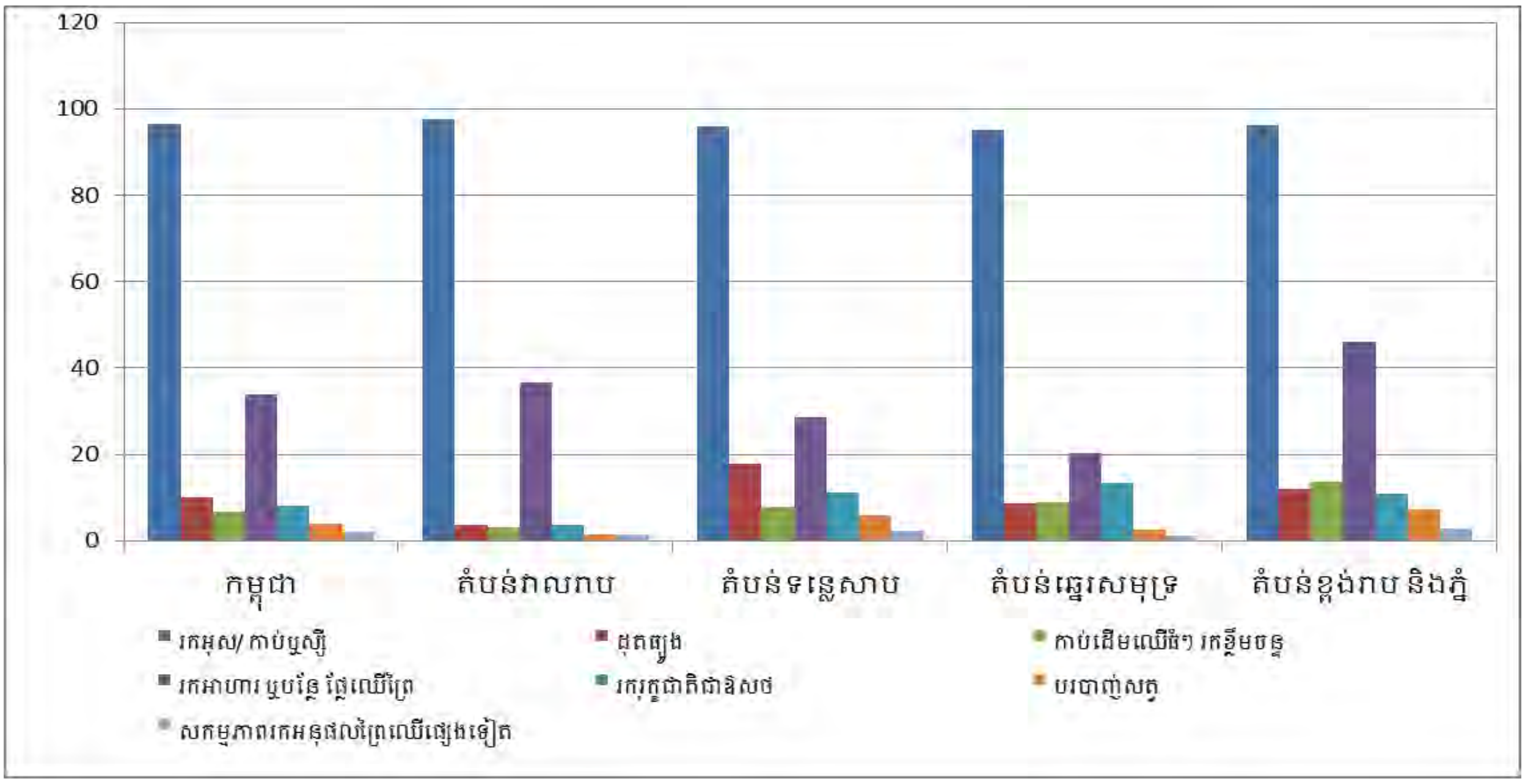

ប្រភព÷ វិទ្យាស្ថានជាតិស្ថិតិ ក្រសួងផែនការ ជំរឿនកសិកម្មនៅកម្ពុជា (ដំណាក់កាលបំពេញបន្ថែម ឆ្នាំ២០១៣)

ក្រាហ្វិក ៧.៣ ចំនួននៃគ្រួសារកសិកម្មចូលរួមក្នុងសកម្មភាពសិប្បកម្ម ចែកតាមតំបន់

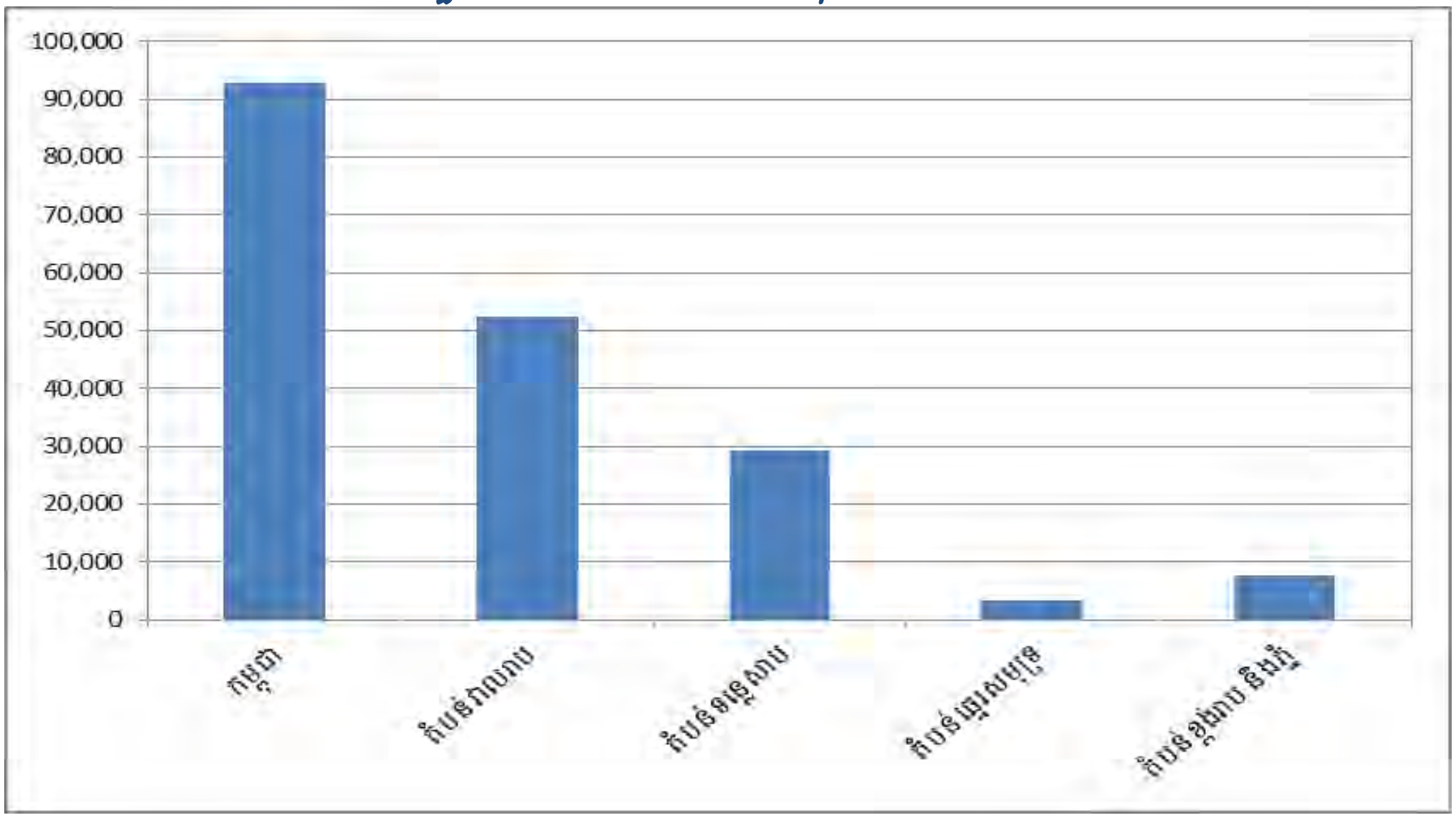

ប្រភព÷ វិទ្យាស្ថានជាតិស្ថិតិ ក្រសួងផែនការ ជំរឿនកសិកម្មនៅកម្ពុជា (ដំណាក់កាលបំពេញបន្ថែម ឆ្នាំ២០១៣)

មានប្រហែល ៤ភាគរយនៃគ្រួសារកសិកម្មទាំងអស់ដែលបានចូលរួមនៅក្នុងវិស័យសិប្បកម្ម ដូចជា ត្បាញកន្ទ្រក និង កន្ទេល ល្អី (៦០ភាគរយ) និងការផលិតអំបោះ និងរបស់របរសម្លៀកបំពាក់ (៤០ភាគរយ)។ មានចំនួនច្រើនបំផុតនៃគ្រួសារដែលចូលរួមនៅក្នុង ការត្បាញ កន្ទ្រក និងកន្ទេល ត្រូវបានគេរាយការណ៍ នៅក្នុងខេត្តតាកែវ កំពង់ចាមនិង ខេត្តសៀមរាប។

អាជីវកម្មខ្នាតតូច

ក្នុងចំណោមគ្រួសារកាន់កាប់កសិកម្មទាំងអស់មានគ្រួសារចំនួន ១១ភាគរយនៃគ្រួសារដែលបានរាយការណ៍ទាក់ទង នៅក្នុងសកម្មភាពប្រភេទអាជីវកម្មខ្លះ (ខ្នាតតូចបំផុត ខ្នាតតូច ឬមធ្យម)។ អាជីវកម្មទាំងអស់នេះបានរាប់បញ្ចូលទាំងការផលិតឥដ្ឋ និងក្បឿង កាត់ដេរ ការធ្វើពាណិជ្ជកម្មខ្នាតតូច និងការលក់(កាត ទូរស័ព្ទ ឧបករណ៍ប្រើប្រាស់ក្នុងគ្រួសារ អាហារជាដើម) និងមីក្រូហិរញ្ញវត្ថុក្នុងស្រុកខ្នាតតូចផ្តល់ប្រាក់កម្ចី។ អាជីវកម្មដែលពេញនិយមបំផុតនោះគឺពាណិជ្ជកម្ម ខ្នាតតូចមាន (ប្រមាណជិត ៥០ភាគរយនៃគ្រួសារ) បន្ទាប់មកអាជីវកម្មម្ហូបអាហារ (ការចម្អិនអាហារ ការលក់អាហារទុកបានយូ) ដោយមានប្រមាណជាង ៣០ភាគរយនៃគ្រួសារ។

ក្រាហ្វិក ៧.៤ ខេត្តចំនួនបួនដែលនាំមុខគេនៃចំនួនគ្រួសារកសិកមកម្មចូលរួមក្នុងសកម្មភាពអាជីវកម្ម

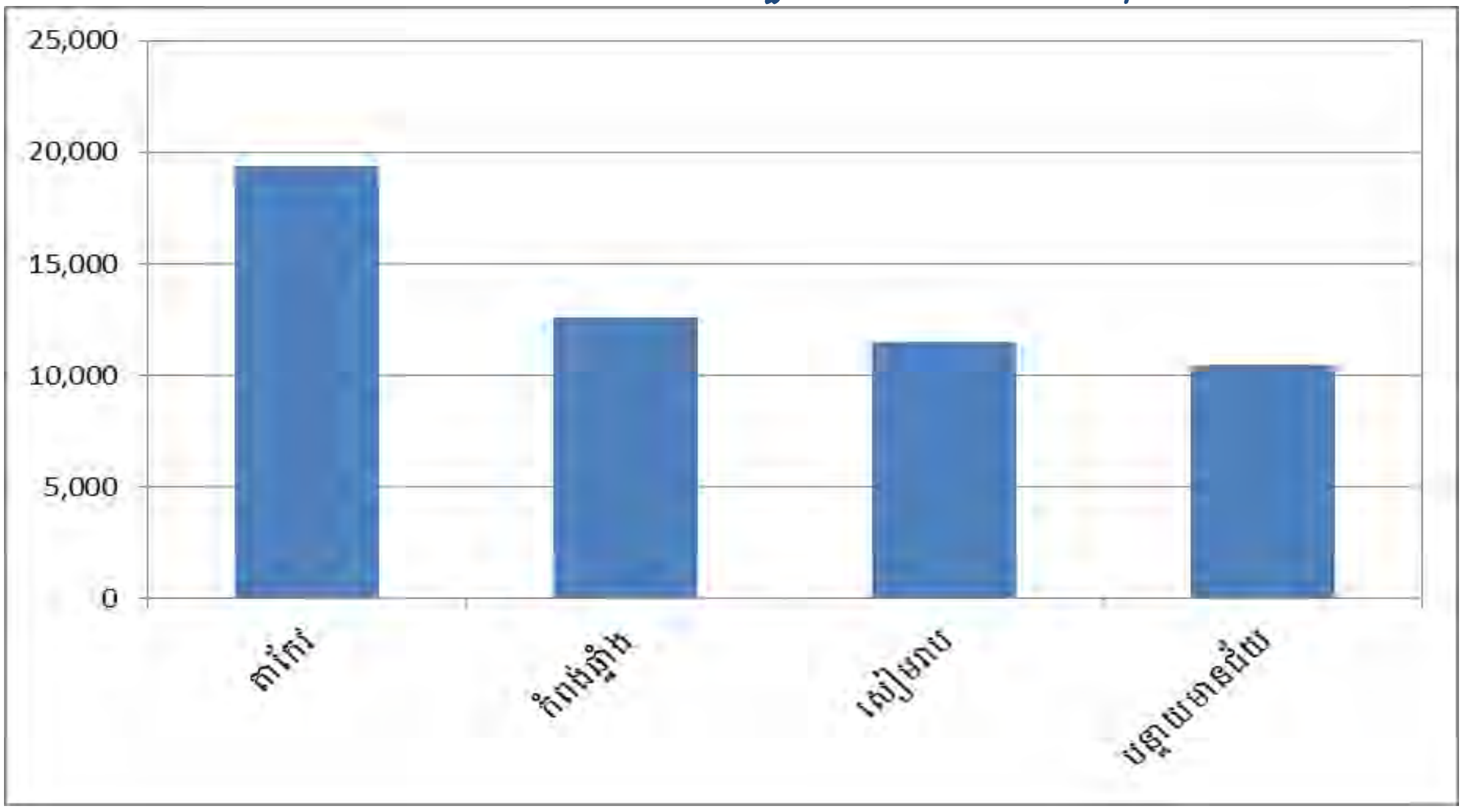

ប្រភព÷ វិទ្យាស្ថានជាតិស្ថិតិ ក្រសួងផែនការ ជំរឿនកសិកម្មនៅកម្ពុជា (ដំណាក់កាលបំពេញបន្ថែម ឆ្នាំ២០១៣)

សកម្មភាពសេដ្ឋកិច្ចផ្សេងទៀត នៃសមាជិកគ្រួសារកសិកម្ម

ប្រមាណ ៧០ភាគរយនៃសមាជិកគ្រួសារកសិកម្មទាំងអស់ ដែលមានអាយុចាប់ពី ៥ឆ្នាំឡើងទៅបានចូលរួមក្នុងសកម្មភាពនៅក្នុងការកាន់កាប់របស់ពួកគេ ដែលជាសកម្មភាពសេដ្ឋកិច្ចចម្បងរបស់ពួកគេ ដោយមានបុរសលើសពីស្ត្រីនៅចំនួន ៣ភាគរយ។ លើសពីនេះទៀត សមាជិកគ្រួសារ ១,២លាននាក់ក្នុងសមាជិកគ្រួសារមានអាយុ ៥ឆ្នាំ និងច្រើនជាងត្រូវបានចូលរួមនៅក្នុងសកម្មភាពសេដ្ឋកិច្ចចម្បង នៅខាងក្រៅការកាន់កាប់របស់ពួកគេមាន ១០ភាគរយ នៅក្នុងវិស័យសេវាកម្មដូចជា កម្មករក្នុងស្រុកបម្រើឱ្យគ្រួសារផ្សេងទៀត អ្នករត់តុ បុគ្គលិកបម្រើតាមសណ្ឋាគារ និងភោជនីយដ្ឋាន ៧ភាគរយធ្វើការនៅក្នុង ឧស្សាហកម្មផ្សេងទៀតដូចជា កម្មន្តសាល ការធ្វើពាណិជ្ជកម្ម ជាដើម និង ៥ភាគរយចូលរួមក្នុងសកម្មភាពកសិកម្ម(នេសាទត្រី ព្រៃឈើ សិប្បកម្ម) នៅក្នុងគ្រួសារផ្សេងទៀត។

នៅរាជធានីភ្នំពេញបានរាយការណ៍ថា មានចំនួនច្រើនជាងគេបំផុត (២៤ភាគរយ) នៃសមាជិកគ្រួសារកសិកម្មបានកំពុងធ្វើការនៅក្នុងវិស័យសេវាកម្ម។ បុរសច្រើន (០,៤ភាគរយ) ជាងស្ត្រី ដែលបានធ្វើការងារនៅក្នុងមុខតំណែងវិស័យសេវាកម្មឧស្សាហកម្ម។ ម្យ៉ាង វិញទៀត ស្ត្រីមានចំនួនច្រើន (៦ភាគរយ) ជាងបុរស ដែលត្រូវបានចូលរួមនៅក្នុងផលិតរបស់របរប្រើប្រាស់ និងពាណិជ្ជកម្មឧស្សាហកម្ម។

ជំពូកទី ៨
គ្រួសារកសិកម្ម និងប្រជាជន

គ្រួសារ

តាមការប៉ាន់ស្មានគ្រួសារនៅប្រទេសកម្ពុជាក្នុងឆ្នាំ២០១៣ គឺមានចំនួនសរុបប្រមាណ ៣,៣ លានគ្រួសារ ដោយយោងទៅលើការធ្វើអង្កេតចន្លោះជំរឿនប្រជាជនរបស់វិទ្យាស្ថានជាតិស្ថិតិឆ្នាំ២០១៣ ជំរឿនកសិកម្មបានចាប់ផ្តើមដំណើរការជាក់ស្តែងទៅលើចំនួនគ្រួសារតិចជាង គឺមានចំនួនតែ ២,៦ លានគ្រួសារប៉ុណ្ណោះ ដោយត្រូវបានដកចេញខណ្ឌមួយចំនួនដែលជាទីប្រជុំជននៅរាជធានីភ្នំពេញ និងទាំងតំបន់ដាច់ស្រយាលមួយចំនួនទៀតដែលមន្ត្រីសម្ភាសន៍មិនអាចចូលដល់។ គ្រួសារដែលបានរាយការណ៍ គឺមានចំនួនប្រជាជន ៨,៥លាននាក់ (ប្រមាណ ៦៣ភាគរយ) នៃចំនួនប្រជាជនសរុបក្នុងប្រទេសនៅឆ្នាំ២០១៣ ។

ប្រមាណ ៨២ភាគរយនៃគ្រួសារសរុបត្រូវបានរាប់បញ្ចូលក្នុងការធ្វើជំរឿនកសិកម្មបានរាយការណ៍ថា បានចូលរួមក្នុងការដាំដំណាំ ឬការចិញ្ចឹមបសុសត្វ និងបសុបក្សី នៅក្នុងការកាន់កាប់កសិកម្មរបស់ពួកគេ។ យោងតាមការធ្វើជំរឿនកសិកម្មនេះ តំបន់វាលទំនាបមានចំនួន ៤៥ភាគរយនៃចំនួនប្រជាជន ដែលរស់នៅរួមជាមួយនឹងការកាន់កាប់កសិកម្មនៅតំបន់បឹងទន្លេសាបមានចំនួន ៣៣ ភាគរយ នៅតំបន់ឆ្នេរសមុទ្រមាន ៨ភាគរយ និងតំបន់ខ្ពង់រាប និងជួរភ្នំ មានចំនួន ១៤ភាគរយ។

ក្រាហ្វិក ៨.១ ចំនួននិងភាគរយនៃគ្រួសារដែលកាន់កាប់កសិកម្មចែកតាមតំបន់

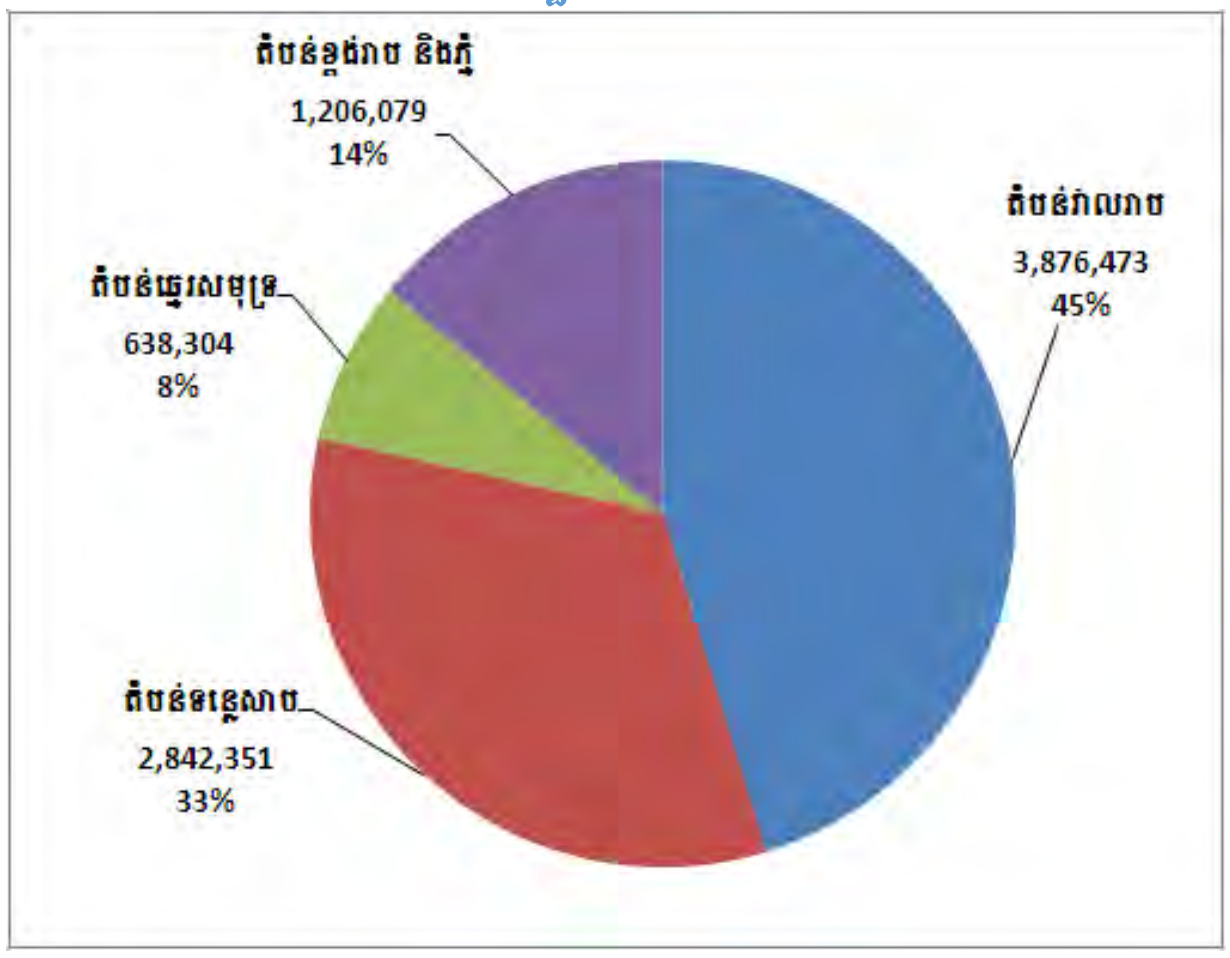

ប្រភព÷ វិទ្យាស្ថានជាតិស្ថិតិ ក្រសួងផែនការ ជំរឿនកសិកម្មនៅកម្ពុជា (ដំណាក់កាលបំពេញបន្ថែម ឆ្នាំ២០១៣)

ខេត្តព្រៃវែងជាខេត្តមួយដែលបានរាយការណ៍ថា មានចំនួនការកាន់កាប់កសិកម្មច្រើនជាងគេ ដោយឡែកខេត្តកែបមានចំនួនការកាន់កាប់កសិកម្មតិចជាងគេ។ ជាមួយនោះខេត្ត ព្រៃវែង តាកែវ កណ្តាល កំពង់ស្ពឺ សៀមរាប បាត់ដំបង កំពង់ចាម និងកំពង់ធំ ជាខេត្តនាំមុខគេទាំងប្រាំបីនេះ ដែលមានប្រជាជនច្រើន ស្មើនឹង ៥០០.០០០នាក់ ឬច្រើនជាង ជាគ្រួសារកសិកម្ម។ ចំនួនប្រហាក់ប្រហែលគ្នានៃចំនួនបុរសមាន (៥០,១ភាគរយ) និងស្ត្រី (៤៩,៩ភាគរយ) ដែលជាចំនួនមនុស្សនៅក្នុងគ្រួសារកសិកម្ម ថ្វីបើមេគ្រួសារជាបុរសមានចំនួនលើសមេគ្រួសារជាស្ត្រីគឺមានចំនួន៥២ភាគរយ ធៀបទៅនឹង៤៨ភាគរយ។ ម្យ៉ាងទៀត គ្រួសារដែលស្ត្រីជាមេគ្រួសារមានសមាជិកភាគច្រើនជាស្ត្រី (៥៩ភាគរយ) សមាជិកជាបុរស (៤១ភាគរយ) ។

ក្រាហ្វិក ៨.២ ខេត្តនាំមុខគេដែលមានចំនួនប្រជាជនច្រើនក្នុងគ្រួសារកាន់កាប់កសិកម្ម

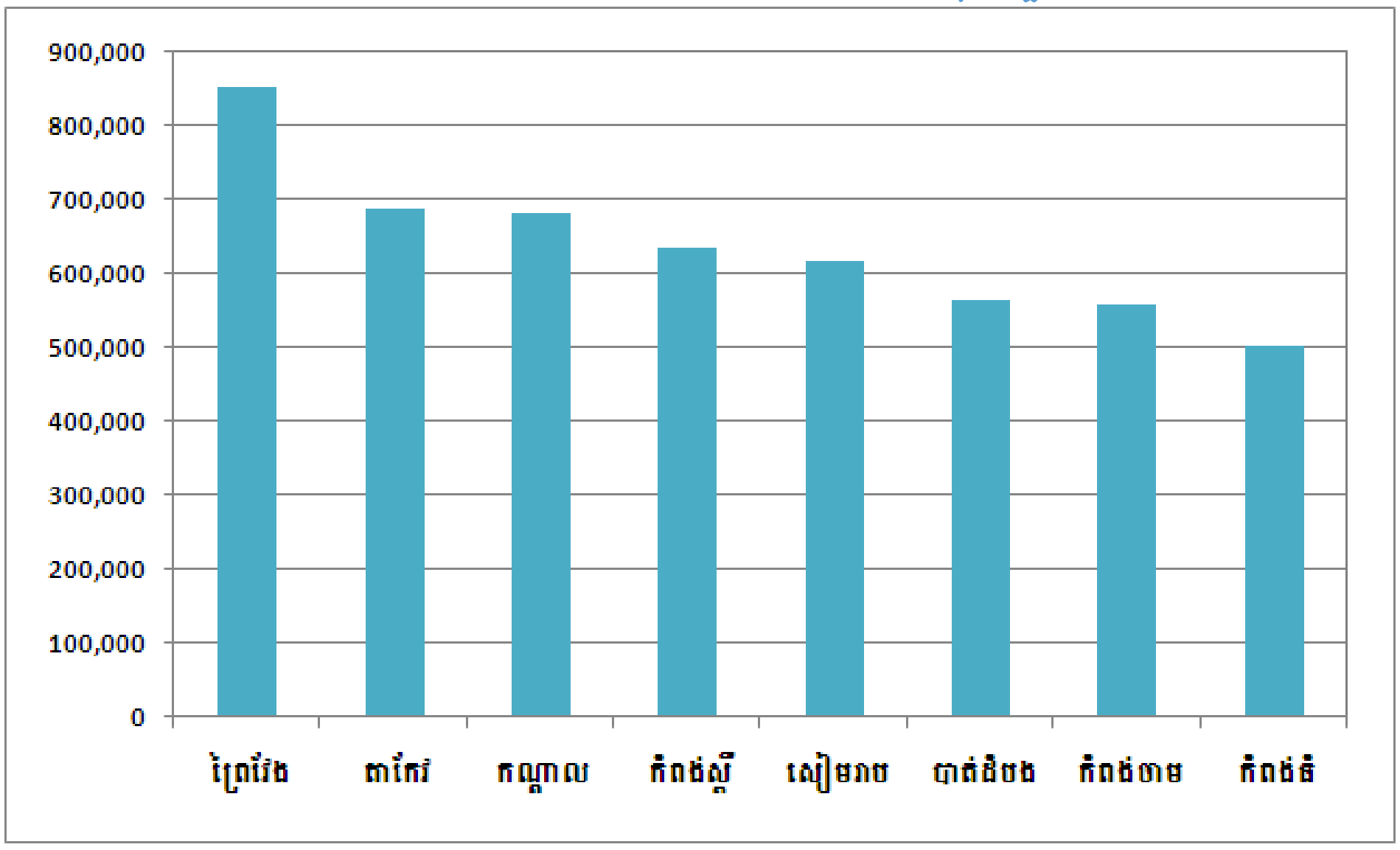

ប្រភព÷ វិទ្យាស្ថានជាតិស្ថិតិ ក្រសួងផែនការ ជំរឿនកសិកម្មនៅកម្ពុជា (ដំណាក់កាលបំពេញបន្ថែម ឆ្នាំ២០១៣)

ប្រជាជនតាមក្រុមអាយុ

បុរស និងស្ត្រីដែលមានអាយុនៅចន្លោះពី ១០ឆ្នាំ ទៅ ១៩ឆ្នាំ គឺជាក្រុមអាយុដែលមានចំនួនច្រើនជាងបំផុត (ប្រមាណ ២៣ភាគរយ) នៃចំនួនប្រជាជនទាំងអស់ដែលរស់នៅដោយការកាន់កាប់កសិកម្ម បន្ទាប់មកទៀតក្រុមអាយុពី ២០ ឆ្នាំ ទៅ ២៩ ឆ្នាំ (ប្រមាណ ២០ភាគរយ)។ ចំនួនបុរសច្រើនជាងស្ត្រី ២ភាគរយ នៅចន្លោះអាយុពី ១០ ទៅ ១៩ ឆ្នាំ ប៉ុន្តែមានចំនួនប្រហាក់ប្រហែលគ្នានៅក្រុមអាយុពី ២០ ទៅ ២៩ឆ្នាំ។ ចំនួនសមាជិកនៃគ្រួសារកសិកម្ម ដែលមានអាយុតិចជាង ១០ឆ្នាំ មានប្រហែល ១៥ភាគរយ នៃចំនួនប្រជាជនសរុបក្នុងការកាន់កាប់កសិកម្ម។ ចំនួនភាគរយ នៃបុរស និងស្ត្រីក្នុងគ្រួសារកាន់កាប់សកិកម្ម បានថយចុះក្នុងក្រុមអាយុពី ចន្លោះ ៣០ ទៅ ៣៩ឆ្នាំ ហើយចំនួនបុរសធៀបទៅនឹងស្ត្រីក៏ថយចុះផងដែរក្នុងក្រុមអាយុនេះ និងបន្តថយចុះជាបន្តបន្ទាប់ក្នុងក្រុមអាយុចាស់ជាង។

ក្រាហ្វិក ៨.៣ ចំនួនប្រជាជនតាមភេទ និងអាយុក្នុងគ្រួសារកសិកម្ម

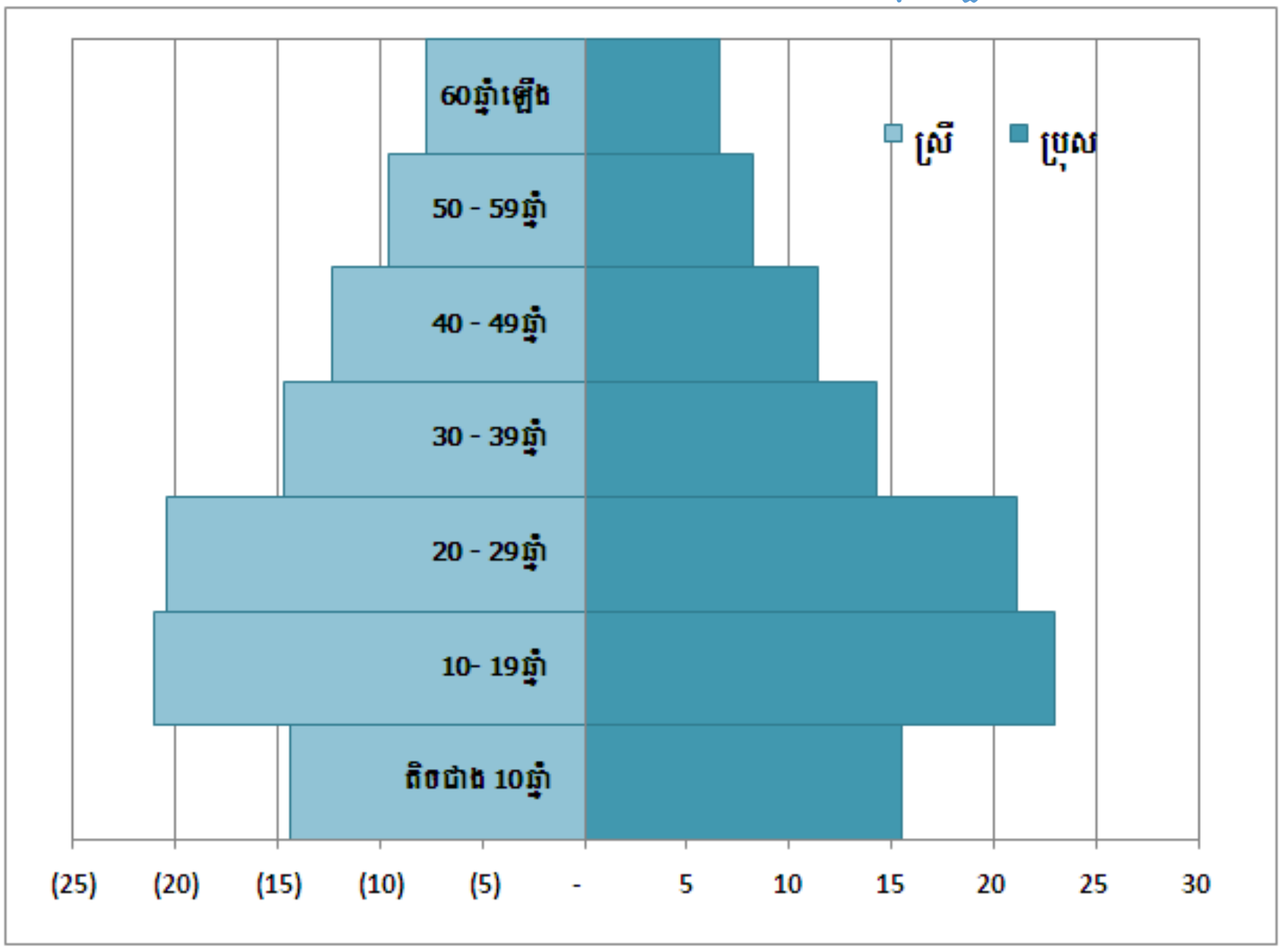

ប្រភព÷ វិទ្យាស្ថានជាតិស្ថិតិ ក្រសួងផែនការ ជំរឿនកសិកម្មនៅកម្ពុជា (ដំណាក់កាលបំពេញបន្ថែម ឆ្នាំ២០១៣)

សមាជិកគ្រួសារកាន់កាប់កសិកម្មមានអាយុជាមធ្យម ២៨,៨ឆ្នាំ ការកំណត់ត្រាសមាជិកគ្រួសារកាន់កាប់កសិកម្មមានអាយុមធ្យមខ្ពស់ជាងគេ គឺក្នុងខេត្តកំពង់ចាម ៣១,៦ឆ្នាំ ហើយអាយុជាមធ្យមដែលទាបជាងគេបំផុត ២២,៩ឆ្នាំ នៅក្នុងខេត្តមណ្ឌលគីរី។

អត្រាអ្នកនៅក្នុងបន្ទុក

ចំនួន ៦៨ភាគរយនៃសមាជិកគ្រួសារកសិកម្មគឺសកម្មសេដ្ឋកិច្ច (អាយុពី ១៥ ទៅ ៥៩ ឆ្នាំ)។ ភាគរយនៃសមាជិកនៅក្នុងបន្ទុកគ្រួសារ គឺមានអាយុតិចជាង ១៥ឆ្នាំ និងសមាជិកដែលមានអាយុ ៦០ឆ្នាំឡើងទៅ គឺមានចំនួនស្មើនឹង ៣២ភាគរយនៃចំនួនប្រជាជនសរុបរបស់គ្រួសារ មានន័យថាអត្រាអ្នករស់នៅក្នុងបន្ទុកគ្រួសារជាមធ្យមគឺ ០,៤៨។ អាត្រានៅក្នុងបន្ទុកគឺបានគណនាចេញពីចំនួនសរុបនៃគ្រួសារ ប្រជាជនដែលមានអាយុតិចជាង ១៥ឆ្នាំ និង៦០ឆ្នាំឡើង បង្ហាញជាភាគរយនៃប្រជាជនសកម្មសេដ្ឋកិច្ចរវាងប្រជាជនដែលមានអាយុ ១៥ឆ្នាំ និង ៦០ឆ្នាំ។ អាត្រាអ្នកនៅក្នុងបន្ទុកត្រូវបានកត់សម្គាល់ថាមានចំនួនខ្ពស់នៅក្នុងតំបន់ខ្ពង់រាបនិងភ្នំ និងចំនួនទាបនៅតំបន់វាលទំនាប។ ផ្ទុយទៅវិញអាត្រានៅក្នុងបន្ទុកដែលមានអាយុចាស់មានចំនួនខ្ពស់នៅតំបន់វាលទំនាប និងចំនួនទាបនៅ តំបន់ខ្ពស់រាបនិងភ្នំ។

តារាង ៨.១ អត្រាអ្នកដែលនៅក្នុងបន្ទុកគ្រួសារកាន់កាប់កសិកម្មតាមតំបន់ឆ្នាំ២០១៣

ចំនួនក្រុម អាយុ/ តំបន់	សរុបចំនួនគ្រួសារ		
	ចំនួន	អត្រាពឹងផ្អែកលើមេគ្រួសា	អាត្រាមនុស្សចាស់នៅក្នុងបន្ទុក **
កម្ពុជា	8,563,207	0.48	0.11
តំបន់វាលទំនាប	3,876,473	0.45	0.12
តំបន់បឹងទន្លេសាប	2,842,351	0.49	0.10
តំបន់ឆ្នេរ	638,304	0.49	0.11
តំបន់ខ្ពង់រាប និងភ្នំ	1,206,079	0.54	0.09

* អាត្រាអ្នកនៅក្នុងបន្ទុកគឺជា អាត្រានៃចំនួនមនុស្ស ដែលមានអាយុតិចជាង ១៥ឆ្នាំ និងអាយុច្រើនជាង ៥៩ឆ្នាំ ធៀបទៅនឹងចំនួនមនុស្សអាយុពី១៥ ទៅ ៥៩ឆ្នាំ។
** អាត្រាមនុស្សចាស់នៅក្នុងបន្ទុកគឺជា អាត្រានៃចំនួនមនុស្ស ដែលមានអាយុច្រើនជាង ៥៩ឆ្នាំ ធៀបទៅនឹងចំនួនមនុស្សអាយុពី១៥ ទៅ ៥៩ឆ្នាំ។

ប្រភព÷ វិទ្យាស្ថានជាតិស្ថិតិ ក្រសួងផែនការ ជំរឿនកសិកម្មនៅកម្ពុជា (ដំណាក់កាលបំពេញបន្ថែម ឆ្នាំ២០១៣)

ទំនាក់ទំនងទៅនឹងមេគ្រួសារ

សម្រាប់គ្រួសារទាំងអស់ មេគ្រួសារមាន ២៤ភាគរយ នៃប្រជាជនសរុប។ សមាមាត្រនៃបុរស់ជាមេគ្រួសារ (៣៦,៨ ភាគរយ) ធៀបទៅនឹងប្រជាជនភេទប្រុសសរុប គឺធំជាងសមាមាត្រស្ត្រីជាមេគ្រួសារ (១០,៣ ភាគរយ) ធៀបទៅនឹងប្រជាជនភេទស្រីសរុប។ ម្យ៉ាងទៀត មានត្រឹមតែ៤ភាគរយប៉ុណ្ណោះ នៃប្រជាជនជាបុរសដែលគិតថាមានគូរស្រករ (មិនមែនជាមេគ្រួសារ) បានប្រៀបធៀបទៅនឹងប្រជាជនស្ត្រីដែមានចំនួន៣៥ភាគរយ ដែលបានរាយការណ៍ថា មានគូរស្រករនៃបុរស់ជាមេគ្រួសារ។ កូនប្រុសនិងកូនស្រីមានចំនួនភាគរយខ្ពស់នៃប្រជាជនសរុបដែលបានរាយការណ៍ថាមានចំនួន ៤៩ភាគរយ។ ពីចំនួននេះកូនប្រុសមានចំនួន៥០ភាគរយនៃប្រជាជនប្រុសសរុប ខណៈដែល ៤៧ភាគរយនៃប្រជាជនភេទស្រីត្រូវបានចាត់ទុកថាជាកូនស្រី។

ការអប់រំ

មានត្រឹមតែ ៩,៤ ភាគរយនៃប្រជាជនសរុបដែលមានអាយុ ៥ឆ្នាំឡើងទៅក្នុងគ្រួសារកសិកម្ម ដែលបានសិក្សាចប់ត្រឹមថ្នាក់ទី ៥ និងមានតែ ៤ភាគរយប៉ុណ្ណោះ ដែលបានរាយការណ៍ថាបានបញ្ចប់សិក្សាត្រឹមថ្នាក់ទី ១២ (រាប់បញ្ចូលទាំងអ្នកមិនបានទទួលវិញ្ញាបនប័ត្រមធ្យមសិក្សាទុតិយភូមិកម្រិតខ្ពស់)។ ចំនួនត្រឹមតែ ០,៦ភាគរយប៉ុណ្ណោះ ដែលបានរាយការណ៍ថា បានទទួលវិញ្ញាបនប័ត្រមធ្យមសិក្សាទុតិយភូមិកម្រិតទាប ហើយ ១.១ភាគរយ បានរាយការណ៍ថា បានទទួលវិញ្ញាប័ត្រមធ្យមសិក្សាទុតិយភូមិកម្រិតខ្ពស់។ ស្រដៀងគ្នានេះដែរ ចំនួនតួលេខទាបដែលបានរាយការណ៍ថាទទួលបានការអប់រំត្រឹមកម្រិតបរិញ្ញាបត្រ។ ចំនួន ១០ភាគរយនៃភេទប្រុសអាយុ៥ឆ្នាំឡើងទៅ ក្នុងគ្រួសារកសិកម្មបានរាយការណ៍ថា បានបញ្ចប់ការសិក្សាត្រឹមថ្នាក់ទី៧ ដែល ១០ភាគរយនៃប្រជាជនភេទស្រីនៅក្នុងអាយុដូចគ្នានេះដែរបានបញ្ចប់ការសិក្សាត្រឹមតែថ្នាក់ទី ២ប៉ុណ្ណោះ។

ជាទូទៅសមាជិកមួយចំនួនតូចនៃគ្រួសារកសិកម្ម ដែលបានបញ្ចប់ការអប់រំកំរិតខ្ពស់ និងការចូលរួមគឺចំនួនស្ត្រីមានតិចជាងបុរស។ ឧទាហរណ៍ ៣ភាគរយនៃស្ត្រីបានបញ្ចាប់នៅកម្រឹតសិក្សាថ្នាក់ទី១២ ប្រៀបធៀបទៅនឹងបុរសមាន ៥ភាគរយ ០,៦ ភាគរយនៃស្ត្រីបានសិក្សាដល់ថ្នាក់មហាវិទ្យាល័យ ឬសកលវិទ្យាល័យ បើធៀបទៅនឹងបុរស ០,៩ ភាគរយ ០,៤ ភាគរយនៃស្ត្រីបានសិក្សាត្រឹមកំរិតបឋមភូមិ បើធៀបទៅនឹងបុរស ០,៨ភាគរយ។

ស្ថានភាពអាពាហ៍ពិពាហ៍

ចំនួន ៥២ភាគរយនៃសមាជិកគ្រួសារកាន់កាប់កសិកម្មបានរៀបការ ខណៈដែល ចំនួន ៦ភាគរយ ជាស្ត្រីមេម៉ាយ ២ភាគរយបានលែងលះ ឬរស់នៅផ្សេងគ្នា និង ៤០ភាគរយមិនទាន់រៀបការ និងមិនបានរស់នៅជាមួយដៃគូរ។

មេគ្រួសារជាស្ត្រីជាច្រើនទៀតដែលរស់នៅដោយមិនបានរៀបការឬរស់នៅជាមួយដៃគូរមានចំនួន (៤២ភាគរយ) ប្រៀបធៀបទៅនឹងបុរសជាមេគ្រួសារដែលមិនបានរៀបការឬមិនបានរស់នៅជាមួយដៃគូរមាន (៣៩ភាគរយ)។ មេគ្រួសារជាស្ត្រីជាច្រើនបានលែងលះ (១៧ភាគរយ ប្រៀបធៀបទៅនឹងបុរសជាមេគ្រួសារមាន ៣ភាគរយ) និងមានស្ត្រីជាមេគ្រួសារជាច្រើនទៀតត្រូវបានលែងលះ ឬរស់នៅផ្សេងគ្នា (៣ភាគរយ ប្រៀបធៀបទៅនឹងបុរសជាមេគ្រួសារមាន ២ភាគរយ)។

ជំពូកទី ៩
សន្តិសុខស្បៀងនៃគ្រួសារកសិកម្ម

ប្រមាណជិត ២លានគ្រួសារ ស្មើនឹង ៩៣ភាគរយ នៃចំនួនគ្រួសារសរុបកាន់កាប់កសិកម្ម ដែលបានឆ្លើយសំណួរទាក់ទងទៅនឹងសន្តិសុខស្បៀងរបស់ពួកគេ។ អាហារចម្បងដែលគេបរិភោគប្រចាំថ្ងៃនោះគឺ÷ (ក) អង្ករ និងគ្រាប់ធញ្ញជាតិផ្សេងទៀត (ខ) បន្លែ (គ)សាច់ និងផលិតផលពីសាច់ (ឃ) ត្រី និងត្រីសមុទ្រផ្សេងទៀត (ង) ផ្លែឈើ (ច)ដំណាំយកមើម (ឆ) សណ្តែកនិងពពួកសណ្តែក ដែលអាចបរិភោគបាន (ជ) ដំណាំប្រភេទយកគ្រាប់។

ក្រាហ្វិក៩.១ ចំនួនថ្ងៃជាមធ្យមក្នុង ១សប្តាហ៍តាមប្រភេទនៃអាហារនីមួយៗ ដែលបានប្រើប្រាស់ជាមធ្យមសម្រាប់បរិភោគរបស់គ្រួសារកាន់កាប់កសិកម្ម

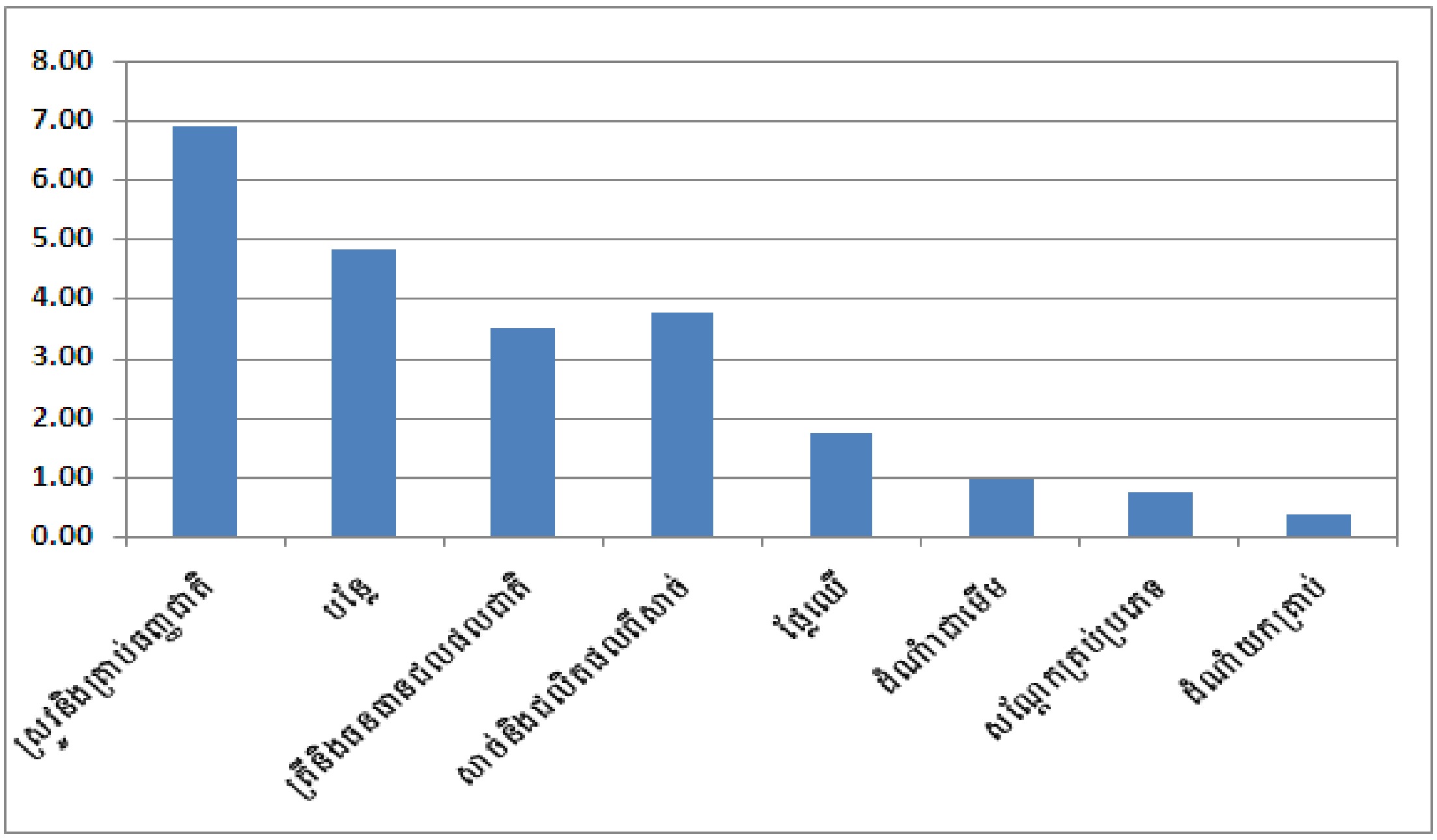

ប្រភព÷ វិទ្យាស្ថានជាតិស្ថិតិ ក្រសួងផែនការ ជំរឿនកសិកម្មនៅកម្ពុជា (ដំណាក់កាលបំពេញបន្ថែម ឆ្នាំ២០១៣)

ប្រមាណជាង ៩៩,៩ ភាគរយនៃចំនួនគ្រួសារដែលបានបរិភោគអង្ករ (អាហារចម្បងរបស់ប្រទេសកម្ពុជា) ៧ ថ្ងៃក្នុងមួយសប្តាហ៍ បរិភោគបន្លែជាមធ្យម ៥ថ្ងៃក្នុងមួយសប្តាហ៍ បរិភោគសាច់ និងផលិតផលពីសាច់ជាមធ្យម ៤ថ្ងៃក្នុងមួយសប្តាហ៍។ មធ្យមនៃការបរិភោគត្រី និងអាហារសមុទ្រផ្សេងទៀត ក៏មាន៤ថ្ងៃដែរក្នុងមួយសប្តាហ៍ គឺស្មើនឹង ៨៤ ភាគរយនៃគ្រួសារកសិកម្មដែលបានឆ្លើយតប។ គ្រួសារកសិកម្មប្រមាណជិត ៧០ភាគរយបានបរិភោគផ្លែឈើ២ថ្ងៃក្នុងមួយសប្តាហ៍ ហើយគ្រួសារដែលបានបរិភោគ ២ដងដែរក្នុងមួយសប្តាហ៍ ដែលជាប្រភេទដំណាំយកមើម ៣៤ភាគរយនៃគ្រួសារ បានបរិភោគសណ្តែកនិងពពួកសណ្តែកផ្សេងទៀត និង ១៨ភាគរយបានបរិភោគដំណាំប្រភេទយកគ្រាប់។

យោងលើទស្សនៈវិស័យគ្រួសារកសិកម្ម ចំនួនថ្ងៃជាមធ្យមដែលបានបរិភោគនូវប្រភេទអាហារនីមួយៗ យោងលើភាគរយជាក់ស្តែងនៃគ្រួសារកសិកម្មទាំងអស់ជាតួលេខមធ្យមនៃចំនួនដែលបានបរិភោគអាហារនីមួយៗ។ ហេតុដូចនេះ ចំនួនគ្រួសារកសិកម្មទាំងអស់ដែលបានបរិភោគអង្ករ និងគ្រាប់ធញ្ញជាតិជាមធ្យមមាន ៦,៩ថ្ងៃក្នុងមួយសប្តាហ៍ បរិភោគបន្លែ ៤,៨ដងក្នុងមួយសប្តាហ៍ បរិភោគត្រី ៣,៥ថ្ងៃក្នុងមួយសប្តាហ៍ បរិភោគសាច់និងផលិតផលពីសាច់សត្វ ៣,៧ ថ្ងៃក្នុងមួយសប្តាហ៍ ផ្លែឈើ ១,៧ថ្ងៃក្នុងមួយសប្តាហ៍ ដំណាំជាមើម ១ថ្ងៃក្នុងមួយសប្តាហ៍ សណ្តែកនិងពពួកសណ្តែកផ្សេងទៀតដែលបានបរិភោគតែ ០,៧ថ្ងៃដំណាំយកគ្រាប់ដែលបានបរិភោគ ០,៤ថ្ងៃក្នុងមួយសប្តាហ៍ក្នុងអំឡុងពេលសប្តាហ៍ធ្វើអង្កេត។

គ្រួសារនៅក្នុងតំបន់បឹងទន្លេសាប និងតំបន់ឆ្នេរសមុទ្រដែលបានបរិភោគត្រី និងអាហារសមុទ្រផ្សេងទៀត ១ថ្ងៃបន្ថែមទៀត (៥ថ្ងៃក្នុងមួយសប្តាហ៍) ជាមធ្យម បើប្រៀបធៀបគ្រួសារក្នុងតំបន់ផ្សេង។ គ្រួសារនៅក្នុងតំបន់ខ្ពង់រាប និងភ្នំបានបរិភោគសាច់និងផលិតផលពីសាច់តិចជាងចំនួនថ្ងៃជាមធ្យម (៣ថ្ងៃក្នុងមួយសប្តាហ៍) បើប្រៀបធៀបទៅនឹងគ្រួសារនៅក្នុងតំបន់ផ្សេងទៀត។ គ្រួសារក្នុងតំបន់វាលទំនាប និងឆ្នេរសមុទ្របានបរិភោគផ្លែឈើបន្ថែមទៀតក្នុងមួយសប្តាហ៍ (៣ថ្ងៃ) បើប្រៀបធៀបនឹងគ្រួសារក្នុងតំបន់ផ្សេងទៀត។

តារាង ៩.២ សមាមាត្រគ្រួសាររាយការណ៍ថាបានបរិភោគប្រភេទអាហារចម្បង នៃចំនួនថ្ងៃជាមធ្យម ក្នុងរយៈពេល៧ថ្ងៃកន្លងមកអំឡុងពេលធ្វើជំរឿន

ប្រភេទអាហារសំខាន់ៗ	ចំនួនភាគរយនៃគ្រួសារក្នុងប្រទេសកម្ពុជា	ចំនួនថ្ងៃជាមធ្យមដែលបានបរិភោគក្នុងរយៈពេល ៧ ថ្ងៃកន្លងមក				
		ប្រទេសកម្ពុជា	តំបន់វាលទំនាប	តំបន់បឹងទន្លេសាប	តំបន់ឆ្នេរសមុទ្រ	តំបន់ខ្ពង់រាបនិងជួរភ្នំ
អង្ករ និងគ្រាប់ធុញ្ញជាតិ	99.9	7	7	7	7	7
បន្លែ (ស្លឹក, ផ្លែ និងបន្លែផ្សេងៗទៀត)	96.4	5	5	5	5	5
ត្រី និងអាហារសមុទ្រ	96.0	4	4	5	5	4
សាច់ និងផលិតផលពីសាច់ (ស៊ុត ។ល។)	83.7	4	4	4	4	3
ផ្លែឈើ	69.3	2	3	2	3	2
ដំណាំជាមើម	46.0	2	2	2	3	2
សណ្តែក និងពពួកសណ្តែកផ្សេងទៀត	34.3	2	2	2	3	2
ដំណាំប្រភេទគ្រាប់ដែលអាចហូបបាន	18.2	2	2	2	2	2

ប្រភព÷ វិទ្យាស្ថានជាតិស្ថិតិ ក្រសួងផែនការ ជំរឿនកសិកម្មនៅកម្ពុជា (ដំណាក់កាលបំពេញបន្ថែម ឆ្នាំ២០១៣)

ប្រភេទអាហារដែលបានបរិភោគក្នុងរយៈពេល១២ខែក្នុងអំឡុងពេលសម្ភាសន៍ដែលទទួលបានមក មានពីរប្រភេទគឺ៖ (ក) ផលិតដោយខ្លួនឯង (ពីកសិកម្ម/ការនេសាទ/ព្រៃឈើ) ហើយនិង (ខ) អាហារទិញពីផ្សារ ឬអាហារផ្សេងៗទៀត។

ក្រាហ្វិក៩.២ ចំនួនភាគរយនៃគ្រួសារដែលរាយកាយណ៍ពីការបរិភោគនូវប្រភេទអាហាសំខាន់ៗក្នុងរយៈពេល៧ថ្ងៃ តាមប្រភពនៃអាហារ

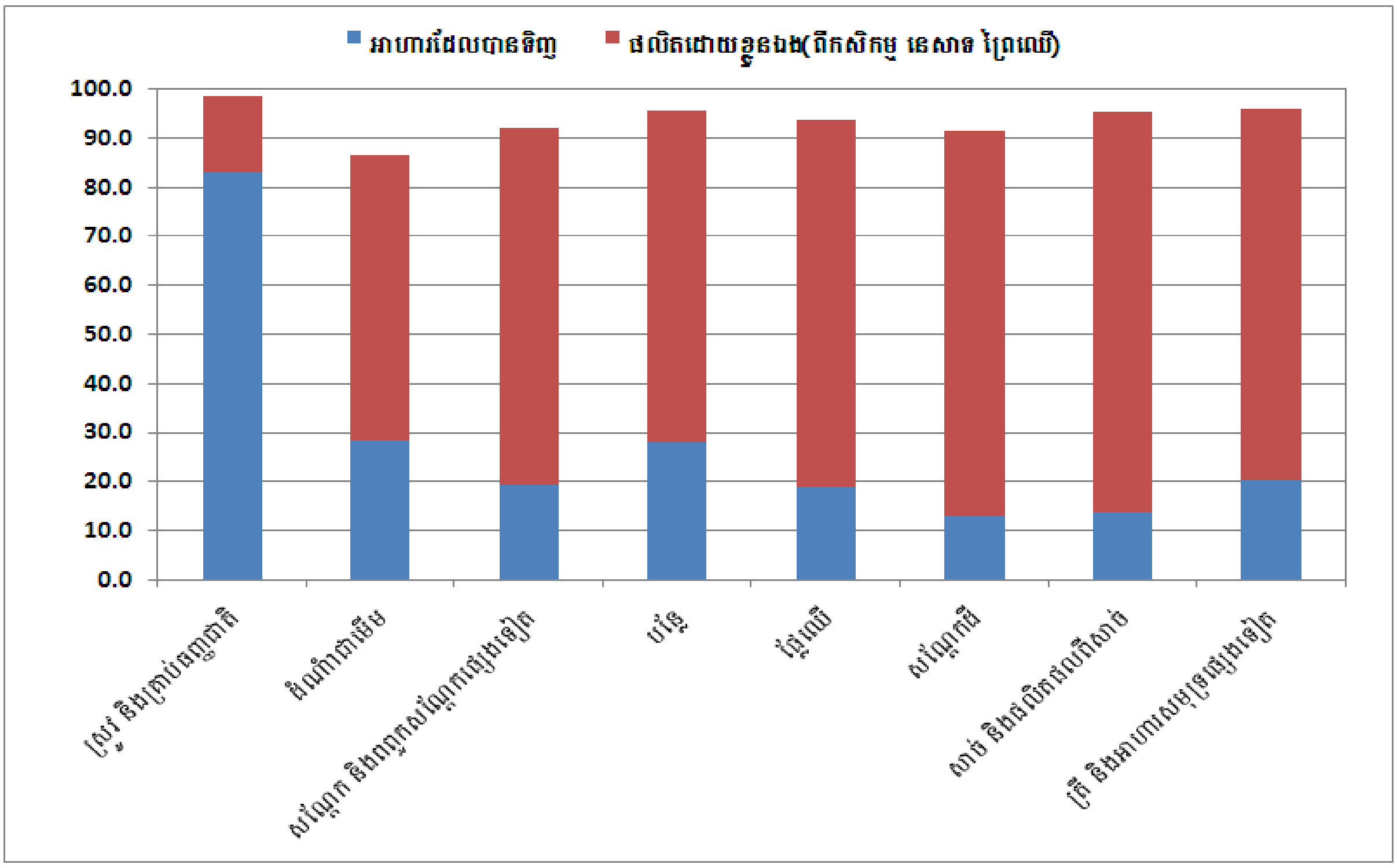

ប្រភព÷ វិទ្យាស្ថានជាតិស្ថិតិ ក្រសួងផែនការ ជំរឿនកសិកម្មនៅកម្ពុជា (ដំណាក់កាលបំពេញបន្ថែម ឆ្នាំ២០១៣)

គ្រួសារដែលបានបរិភោគប្រភេទអាហារទាំង ៨ប្រភេទរួមមាន ៨៣ភាគរយនៃគ្រួសារកសិកម្ម ដែលបានរាយកាណ៍ថា បានបរិភោគបាយនិងគ្រាប់ធញ្ញជាតិផ្សេងៗទៀត ពីការប្រមូលផល។ គ្រួសារ ១៦ភាគរយបានរាយការណ៍ថា បានទិញអង្ករ និងគ្រាប់ធញ្ញជាតិពីផ្សារ និងពីអ្នកលក់រាយ។ ផលិតផលអាហាសំខាន់ៗរបស់គ្រួសារ មានអង្ករ និងគ្រាប់ធញ្ញជាតិបានផលិតគ្រប់គ្រាន់សម្រាប់ប្រើប្រាស់ផ្ទាល់ខ្លួន ពួកគាត់ក៏បានទិញអាហាសំខាន់ផ្សេងៗ ទៀតដែលពួកគាត់មិនបានផលិត ឬមិនអាចផលិតបាននូវបរិមាណតាមសេចក្តីត្រូវការផ្ទាល់ខ្លួនរបស់ពួកគាត់។

គ្រួសារទាំងនោះ ក៏បានលក់ស្រូវអង្ករ និងគ្រាប់ធុញ្ញជាតិ ដើម្បីទិញអាហារមកធ្វើជាម្ហូបផ្សេងៗ ហើយក៏បានលក់ដូរដូចជាសំលៀកបំពាក់ និងទីជំរកផ្សេងទៀត។

ចំនួនភាគរយច្រើននៃគ្រួសារកសិកម្ម ដែលបានទិញសាច់ និងផលិតផលពីសាច់ ក៏ដូចជាត្រី អាហារសមុទ្រនៅក្នុងផ្សារ និងកន្លែងលក់ផ្សេទៀត។ ប្រជាជនដែលរស់នៅក្នុងតំបន់បឹងទន្លេសាប នឹងតំបន់ឆ្នេរសមុទ្រមានឱកាសច្រើនក្នុងការបរិភោគស្បៀងអាហាររបស់ពួកគេដែលបានផលិតដោយខ្លួនផ្ទាល់ដូចជា ត្រី និងអាហារសមុទ្រច្រើនជាងគ្រួសារក្នុងតំបន់ផ្សេងទៀត។

សន្តិសុខស្បៀង

“សន្តិសុខស្បៀងជាតំរូវការចំបាច់សម្រាប់ប្រជាជនទាំងអស់ ស្បៀងអាហារទាំងនោះបានមកពីធម្មជាតិ ហើយមួយចំនួនទៀតបានហូរចូលទៅក្នុងវិស័យសេដ្ឋកិច្ច ដើម្បីផ្គត់ផ្គង់នូវតំរូវការស្បៀងអាហារឱ្យបានគ្រាប់គ្រាន់ និងសម្រាប់ទ្រទ្រង់សកម្មភាពប្រចាំថ្ងៃ និងចំពោះសុខភាពជីវិត”។ (និយមន័យនេះត្រូវបានដាក់បញ្ចូលនៅឆ្នាំ១៩៩៦ ដោយកិច្ចប្រជុំកំពូលរបស់អង្គការស្បៀងអាហារពិភពលោក)។

ប្រមាណ១៦ភាគរយ ឬស្មើនឹង (៣៣១,០០០)នៃគ្រួសារដែលបានរាយការណ៍ថាធ្លាប់ទទួលនូវអសន្តិសុខស្បៀង និងកង្វះខាតស្បៀងក្នុងអំឡុងរយៈពេល ១២ខែ នៅពេលធ្វើសម្ភាសន៍ជំរឿនក្នុងតំណាក់កាលបំពេញបន្ថែម។ ចំនួន៨០ភាគរយនៃចំនួននោះធ្លាប់ជួបអសន្តិសុខស្បៀងរយៈពេល១ខែ ចំនួន៣៨ភាគរយនៃចំនួននោះ ធ្លាប់ជួបអសន្តិសុខស្បៀងយៈពេលពី ២ ទៅ ៣ ខែ និងចំនួន២៤ភាគរយ ធ្លាប់ជួបអសន្តិសុខស្បៀងរយៈពេលច្រើនជាង៣ខែ។

ក្រាហ្វិក ៩.៣ ចំនួនភាគរយនៃគ្រួសារកសិកម្មដែលទទួលរងនូវការកង្វះស្បៀងសម្រាប់អំឡុងពេលនីមួយៗដែលបានរាយការណ៍

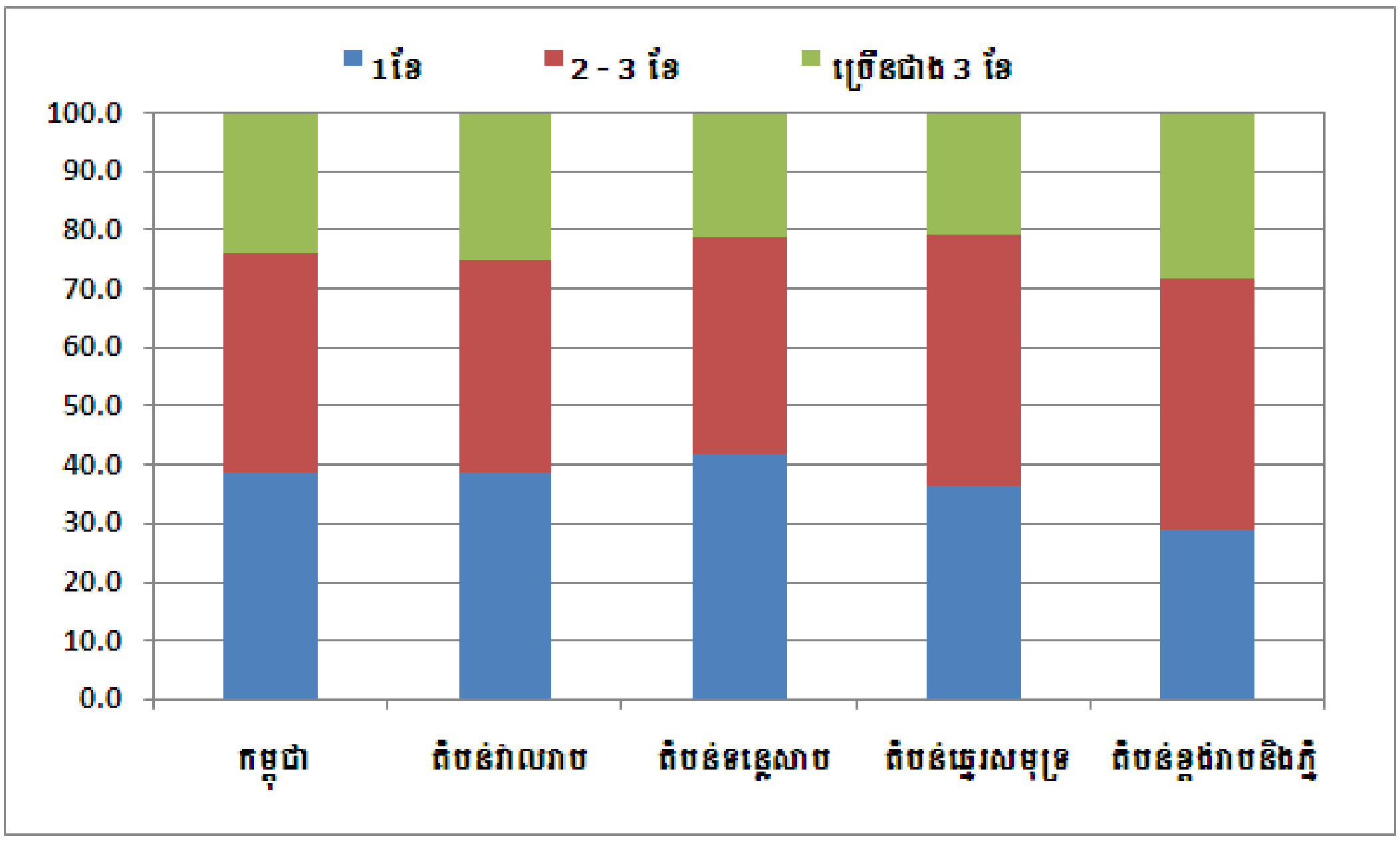

ប្រភព÷ វិទ្យាស្ថានជាតិស្ថិតិ ក្រសួងផែនការ ជំរឿនកសិកម្មនៅកម្ពុជា (ដំណាក់កាលបំពេញបន្ថែម ឆ្នាំ២០១៣)

នៅតំបន់ឆ្នេរសមុទ្រ និងតំបន់ខ្ពង់រាបនិងភ្នំ មានចំនួនគ្រួសារជាច្រើនបានរាយការណ៍ថា ទទួលរងនូវអសន្តិសុខស្បៀងក្នុងរយៈពេល ២ ទៅ ៣ខែ។ តំបន់ខ្ពង់រាបនិងភ្នំ គឺមានចំនួនគ្រួសារច្រើនបំផុតដែលធ្លាប់ទទួលរងនូវអសន្តិសុខស្បៀងក្នុងរយៈពេលច្រើនជាង៣ខែ (២៨ភាគរយនៃគ្រួសារទាំងអស់ដែលធ្លាប់ទទួលរងនូវអសន្តិសុខស្បៀង) បន្ទាប់មកចំនួនគ្រួសារនៅក្នុងតំបន់វាលទំនាប (២៥ភាគរយ នៃគ្រួសារដែលធ្លាប់ទទួលរងនូវអសន្តិសុខស្បៀង)។ ខេត្តរតនគីរី និងខេត្តកណ្តាលដែលមានតួលេខគ្រួសារច្រើនជាងគេបំផុត (ប្រមាណជាង ៤០ភាគរយ) ដែលធ្លាប់ទទួលរងនូវអសន្តិសុខស្បៀងច្រើនជាងរយៈពេល៣ខែ។

មូលហេតុ នៃអសន្តិសុខស្បៀង

ចំនួន ៨០ភាគរយនៃគ្រួសារកសិកម្ម ដែលធ្លាប់ទទួលរងនូវបញ្ហាអសន្តិសុខស្បៀងបណ្តាលមកពី ទិន្នផលទាបចំពោះការខ្វះខាតស្បៀងអាហាររបស់ពួកគេ។ ស្ទើរតែ ៣៩ភាគរយនៃ បញ្ហាអសន្តិសុខស្បៀងបណ្តាល មកពីការខូចខាតផលដំណាំរបស់ពួកគាត់ដោយសារមូលហេតុ ភ្លៀងធ្លាក់ខ្លាំង គ្រោះរាំងស្ងួត សត្វល្អិត និងបញ្ហាគ្រោះធម្មជាតិផ្សេងៗទៀតក្នុងអំឡុងរយៈពេល ១២ខែ នៅពេលធ្វើជំរឿន។ ប្រមាណ ២៣ភាគរយ បណ្តាលមកពីតម្លៃស្បៀងអាហារមានតម្លៃថ្លៃខ្ពស់នៅលើទីផ្សារនិងកន្លែងលក់រាយផ្សេងៗទៀត។ មូលហេតុផ្សេងទៀតពីបញ្ហាអសន្តិសុខស្បៀងបានផ្តល់ដោយអ្នកឆ្លើយរួមបញ្ចូលៈ ធ្លាប់មានជំងឺដោយម្ចាស់កសិដ្ឋាន ដែលនាំអោយផលិតកម្មមានកំណត់ និងបាត់បង់ការងារដែលនាំអោយថវិការមានកំណត់ដើម្បីទិញម្ហូបអាហារ។

ក្រាហ្វិក ៩.៥ ភាគរយនៃគ្រួសារដែលបានរាយកាណ៍ពីមូលហេតុផ្សេងៗនៃកង្វះខាតស្បៀងអាហារ

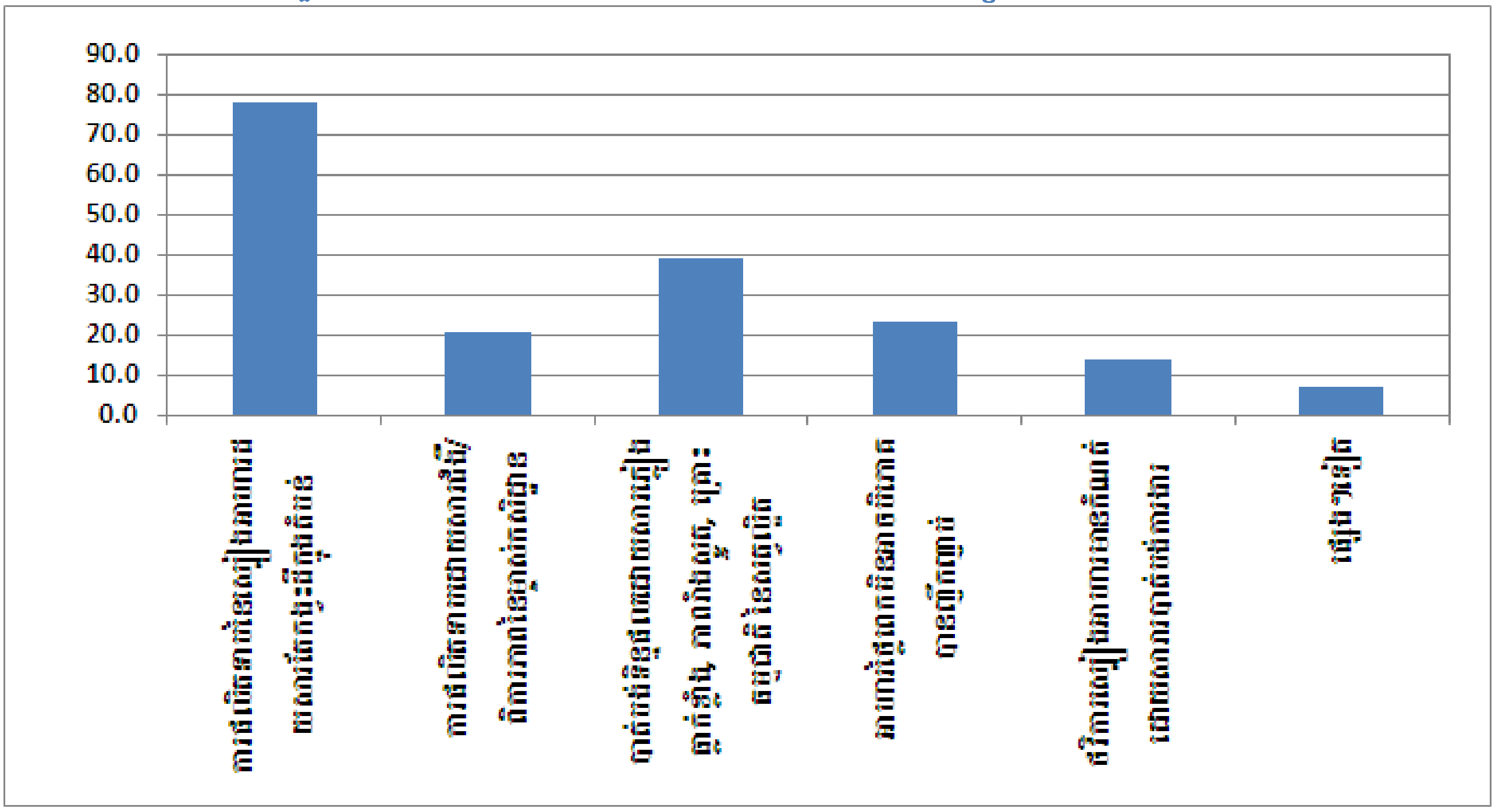

ប្រភព÷ វិទ្យាស្ថានជាតិស្ថិតិ ក្រសួងផែនការ ជំរឿនកសិកម្មនៅកម្ពុជា (ដំណាក់កាលបំពេញបន្ថែម ឆ្នាំ២០១៣)

គ្រួសារកសិកម្មដែលបានរាយការណ៍នូវកង្វះខាតស្បៀងមានចំនួន ៨៩ ភាគរយ (២៩៥,០០០ គ្រួសារ)ដែលបានប្រើប្រាស់វិធីសាស្ត្រមួយចំនួនដើម្បីដោះស្រាយនូវបញ្ហាទាំងនេះ រួមបញ្ចូលដំណោះស្រាយដំបូង (ចំនួន៥០ភាគរយនៃគ្រួសារ)បានខ្ចីប្រាក់ដើម្បីទិញម្ហូបអាហារការធានាស្បៀងពួកគាត់ត្រូវខ្ចីប្រាក់មុន ឬយកប្រាក់ពលកម្មជាមុនសន្យាសងវិញនៅពេលបន្ទាប់ពីប្រមូលផល។ ដំណោះស្រាយទី២ គឺបញ្ជូនសមាជិកគ្រួសារទៅស្វែងរកការងារធ្វើ ឬប្រភពចំណូលផ្សេងៗក្រៅពីការការកាន់កាប់កសិកម្ម។

ការលក់ដូរ ឬការដោះដូរអាហារមិនមែនជាដំណាំ បសុសត្វ/បសុបក្សី និងសិប្បកម្មជាដើម គឺជាមធ្យោបាយមួយទៀត ដែលគ្រួសារកសិកម្មបានដោះស្រាយទៅលើអសន្តិសុខស្បៀង។ សម្រាប់គ្រួសារក្រីក្រដែលគ្មានមធ្យោបាយបែបនេះត្រូវបានទទួលជំនួយពីសាច់ញាតិរស់នៅក្នុងមូលដ្ឋាន ឬដែលរស់នៅបរទេសនិងការទទួលយកជំនួយពីគ្រឹះស្ថានផ្សេងទៀតប្រសិនបើមាន។

ឧបសម្ព័ន្ធ ១: វិសាលភាព វិធីសាស្ត្រ និងគុណភាពនៃទិន្នន័យ

សេចក្តីផ្តើម

ជំរឿនកសិកម្មជាតិនៅកម្ពុជា (ជ.ក.ក) ដែលបានធ្វើឡើងនៅក្នុងឆ្នាំ 2013 គឺជាកិច្ចការស្ថិតិទូលំទូលាយសម្រាប់ការប្រមូលនិងចងក្រងព័ត៌មានអំពីការដាំដុះដំណាំ ចិញ្ចឹមបសុសត្វនិងបសុបក្សី និងប្រតិបត្តិការវារីវប្បកម្ម ។ ទិន្នន័យដែលបានប្រមូល និង ទទួលបានពីជំរឿននេះ ត្រូវបានគ្រោងនឹងត្រូវបានប្រើនៅក្នុងការធ្វើផែនការ រៀបចំគោលនយោបាយនិងកម្មវិធីសម្រាប់ការអភិវឌ្ឍនិងការរីកចំរើននៃវិស័យកសិកម្មនិងជលផលក្នុងរាជរដ្ឋាភិបាលកម្ពុជា (រ.រ.ក) បាន។ នេះគឺជាការធ្វើជំរឿនកសិកម្មលើកដំបូងដែលបានអនុវត្តឡើងនៅក្នុងព្រះរាជាណាចក្រកម្ពុជា។

វិទ្យាស្ថានជាតិស្ថិតិ (វ.ជ.ស) នៃក្រសួងផែនការនិងក្រសួងកសិកម្ម រុក្ខាប្រមាញ់ និងនេសាទ (ក.ស.ក) គឺជាស្ថាប័នរាជរដ្ឋាភិបាលដែលមានភារកិច្ចទទួលខុសត្រូវក្នុងការធ្វើជំរឿនកសិកម្មជាតិនៅកម្ពុជាឆ្នាំ ២០១៣ ។ វិទ្យាស្ថានជាតិស្ថិតិ (វ ជ ស) ត្រូវបានប្រគល់សិទ្ធិឲ្យធ្វើជំរឿន ចំណែកឯក្រសួងកសិកម្ម រុក្ខាប្រមាញ់ និងនេសាទគឺជាអ្នកប្រើប្រាស់ ទិន្នន័យចម្បងដែលផលិតបានពីការធ្វើជំរឿននេះ ។

ជំរឿនកសិកម្មជាតិនៅកម្ពុជាបានអនុវត្តតាមច្បាប់ស្តីពីស្ថិតិនៃព្រះរាជាណាចក្រកម្ពុជាចុះថ្ងៃទី ១៩ ខែ កក្កដា ឆ្នាំ ២០១០ ដែលបានចែង អំពីទិន្នន័យសម្ងាត់ក្នុងបទបញ្ញាតិតាមមាត្រា ២២ ។ ព័ត៌មានទាំងឡាយដែលបានប្រមូលពីបុគ្គល/គ្រួសារ/អ្នកកាន់កាប់/គ្រឹះស្ថានសហគ្រាសនៅក្នុងជំរឿនកសិកម្មបានត្រូវបានរក្សាទុកជាសម្ងាត់បំផុត និងមិនត្រូវបានបកស្រាយឱ្យដឹងដល់បុគ្គលណាម្នាក់ឡើយ លើកលែងតែមន្ត្រីវិទ្យាស្ថានជាតិស្ថិតិនិងមន្ត្រីក្រសួងកសិកម្ម រុក្ខាប្រមាញ់ និងនេសាទ ដែលបានទទួលការអនុញ្ញាតិទើបមានសិទ្ធិអនុវត្តកាតព្វកិច្ចរបស់ខ្លួន។

ចំនួននៃអនុក្រឹត្យដែលបានដាក់ចេញឲ្យប្រើប្រាស់សម្រាប់គោលបំណងនៃការធ្វើជំរឿនកសិកម្ម និងការបង្កើតគណៈកម្មាធិការនិងក្រុមជាច្រើនសម្រាប់ការធ្វើផែនការនិងប្រតិបត្តិការយ៉ាងរលូននៃសកម្មភាពការធ្វើជំរឿននេះ។ អនុក្រឹត្យដែលបានដាក់ចេញផ្សាយស្តីពីអង្គការចាត់តាំង និងមុខងារនៃប្រព័ន្ធស្ថិតិជាតិ។

ចាប់តាំងពីជំរឿនកសិកម្មត្រូវបានធ្វើឡើងជាលើកដំបូងនៅក្នុងព្រះរាជាណាចក្រកម្ពុជានៅឆ្នាំ 2013 ទស្សនៈទាន និងនិយមន័យបានអនុវត្តនៅក្នុងការធ្វើជំរឿន និង អង្កេតយ៉ាងទូលំទូលាយតាមអនុសាសន៍របស់អង្គការ FAO និង UNSD ។ ការរក្សានៅក្នុងទិដ្ឋភាពតម្រូវការរបស់ជាតិព្រមទាំងការប្រៀបធៀបដែលមានលក្ខណៈអន្តរជាតិផង ការផ្លាស់ប្តូរមួយចំនួនតូចត្រូវបានគេគិតថាមានសារៈសំខាន់សម្រាប់ការបកស្រាយអត្ថន័យពេញលេញផងដែរ សម្រាប់ភាពងាយស្រួលនៃការប្រតិបត្តិការអង្កេតនេះ។ *សៀវភៅណែនាំសម្រាប់មន្ត្រីសម្ភាសន៍* មាននៅក្នុងគេហទំព័ររបស់វិទ្យាស្ថានជាតិស្ថិតិដែលបង្ហាញ ពីសេចក្តីលម្អិតនៃទស្សនទាន និងនិយមន័យនៃពាក្យផ្សេងគ្នាដែលបានប្រើក្នុងការធ្វើជំរឿននិងអង្កេត។

គុណភាពនៃផលិតផលស្ថិតិនឹងពឹងផ្អែកយ៉ាងទូលំទូលាយលើទិដ្ឋភាពនៃផលិតកម្មដូចខាងក្រោម÷

(i) វិធីសាស្ត្រអង្កេត

(ii) ការរៀបចំសំណាកគំរូ

(iii) អង្គការចាត់តាំងអង្កេត

(iv) ភាពត្រឹមត្រូវនឹងជឿទុកចិត្តនៃទិន្នន័យដែលប្រមូលបាន

កំណត់ចំណាំនេះគឺនាំមកនូវព័ត៌មានគោរពទៅតាមទិដ្ឋភាពទាំងអស់នៅក្នុងការធ្វើជំរឿនកសិកម្មជាតិនៅព្រះរាជាណាចក្រកម្ពុជា ឆ្នាំ ២០១៣ រួមជាមួយការវិភាគសង្ខេបនៃភាពត្រឹមត្រូវ និង ការជឿទុកចិត្តនៃទិន្នន័យដែលប្រមុលបាន ។

គោលបំណង

គោលបំណងសំខាន់ៗនៃជំរឿនកសិកម្មជាតិនៅព្រះរាជាណាចក្រកម្ពុជា ឆ្នាំ ២០១៣ នេះគឺដើម្បីផ្តល់នូវទិន្នន័យស្តីពីស្ថានភាពកសិកម្មស៊ីជម្រៅក្នុងប្រទេសនោះនឹងត្រូវបានប្រើដោយអ្នកធ្វើផែនការនិងរៀបចំគោលនយោបាយ។ ជាពិសេសទៅទៀត ទិន្នន័យជំរឿននេះនឹងមានប្រយោជន៍នៅក្នុង÷

1. ការផ្តល់ក្របខណ្ឌជ្រើសរើសគំរូនៅក្នុងការធ្វើអង្កេតកសិកម្ម
2. ការផ្តល់ទិន្នន័យនៅអង្គភាពរដ្ឋបាលដែលមានកម្រិតតូចជាងគេបំផុតនៅក្នុងប្រទេសកម្ពុជា និង
3. ការផ្តល់ទិន្នន័យនៅលើរចនាសម្ព័ន្ធបច្ចុប្បន្ននៃការកាន់កាប់កសិកម្មជាមួយនឹងសកម្មភាពដំណាំបសុសត្វ និងបសុបក្សីចិញ្ចឹម ឬវារីវប្បកម្មនៅក្នុងប្រទេស។

វិសាលភាពការធ្វើជំរឿន

ជំរឿនកសិកម្មជាតិនៅព្រះរាជាណាចក្រកម្ពុជា (ជ ក ក) ឆ្នាំ២០១៣ នេះបានប្រើប្រាស់នូវទម្រង់សំណួរប្រាំមួយសម្រាប់ជំរឿន និងអង្កេតគ្រួសារកសិកម្ម។ ទម្រង់សំណួរពីរ (ទម្រង់ A & B) ត្រូវបានគេប្រើប្រាស់នៅក្នុងដំណាក់កាលគោល និងជាមូលដ្ឋានក្នុងការធ្វើជំរឿនដែលមានក្នុងគោលបំណងដើម្បីគ្របដណ្តប់គ្រប់គ្រួសារនៅជាយក្រុងនៃរាជធានីភ្នំពេញ។ ទម្រង់សំណួរបួនផ្សេងទៀត (ទម្រង់ C, D, E និង F) ត្រូវបានគេប្រើប្រាស់នៅក្នុងដំណាក់កាលអង្កេតបំពេញបន្ថែម ហើយទិន្នន័យលម្អិតត្រូវបានប្រមូលដោយផ្អែកលើគ្រួសារគំរូ។ ទម្រង់សំណួរមួយទៀត (ទម្រង់ G) ត្រូវប្រើប្រាស់សួរទៅកាន់មេភូមិដើម្បីប្រមូលព័ត៌មានស្តីពីលក្ខណៈភូមិសាស្ត្រ ភាពលំបាក ឬគ្រោះមហន្តរាយ និងភាពដែលផ្តល់ជាប្រយោជន៍ដល់សកម្មភាពសេដ្ឋកិច្ចជាដើម។ល។ រហូតដល់ហេដ្ឋារចនាសម្ព័ន្ធកម្រិតភូមិ។ ដោយឡែកពីនេះទៀត ទម្រង់សំណួរ G ត្រូវបានគេប្រើប្រាស់ដើម្បីប្រមូលទិន្នន័យសម្រាប់គ្រួសារដែលមិនមែនជាគ្រួសារកសិកម្ម។ កម្រងសំណួរទាំងនេះ គឺអាចរកបាននៅលើគេហទំព័ររបស់វិទ្យាស្ថានជាតិស្ថិតិ។

វិសាលភាពនៃតារាងសំណួរនីមួយៗមានដូចខាងក្រោម÷

ទម្រង់ A - តារាងចុះបញ្ជីគ្រួសារ÷ ប្រមូលព័ត៌មានភូមិសាស្ត្រ និងព័ត៌មានទាក់ទងនឹងគ្រួសារធ្វើសកម្មភាពកសិកម្ម និងវារីវប្បកម្ម។ ទម្រង់សំណួរនេះ ត្រូវបានគេប្រើប្រាស់ ដើម្បីកំណត់អត្តសញ្ញាណគ្រួសារកសិកម្មដែលមានការកាន់កាប់ដីកសិកម្មប្រើប្រាស់ក្នុងគោលបំណងកសិកម្មត្រូវបានរាប់បញ្ចូលក្នុងការធ្វើជំរឿន ។

ទម្រង់ B - ព័ត៌មានមូលដ្ឋានអំពីកសិដ្ឋាន÷ ប្រមូលព័ត៌មានភូមិសាស្ត្រ ព័ត៌មានអ្នកផ្តល់ចម្លើយ និងព័ត៌មានរបស់ម្ចាស់កសិដ្ឋាន ភាពស្របច្បាប់របស់ម្ចាស់កសិដ្ឋាន ចរិកលក្ខណៈមូលដ្ឋានរបស់កសិដ្ឋានដូចជាទំហំ និងចំនួនក្បាលដីដែលបានកាន់កាប់ និងទីតាំង ដីជាក់ស្តែង ការប្រើប្រាស់ដីចម្បង និងស្ថានភាពដីនៃក្បាលដីនៅក្នុងកសិដ្ឋាន ដីព្រៃនិងដីព្រៃឈើដទៃទៀត ការប្រើប្រាស់ការស្រោចស្រព ដំណាំអចិន្ត្រៃយ៍ដែលបានដាំ គោលបំណងចម្បងនៃផលិតកម្ម ការចិញ្ចឹមបសុសត្វ និងបសុបក្សីនៅក្នុងកសិដ្ឋាន ការធ្វើវារីវប្បកម្ម និងព័ត៌មានគ្រួសាររបស់ម្ចាស់ដី។

ទម្រង់ C - ការដាំដំណាំ ÷ ប្រមូលព័ត៌មានស្តីពីទីតាំង អ្នកទទួលខុសត្រូវ និងម្ចាស់កសិដ្ឋានព្រមទាំងអ្នកតំណាងម្ចាស់កសិដ្ឋាន ដំណាំរយៈពេលខ្លីដែលបានដាំ និងបានប្រមូលផលរួមបញ្ចូលទាំងដីបានដាំ រយៈពេលដាំ ការដាំដំណាំតាមលក្ខណៈបច្ចេកទេស ដីដែលបានប្រមូលផល ដំណាំអចិន្ត្រៃយ៍រួមទាំងទំហំផ្ទៃដីដំណាំដែលបានដាំជាជួរ និងចំនួនដើមនៃដំណាំអចិន្ត្រៃដែលបានដាំរាយប៉ាយ ការស្រោចស្រព និងព័ត៌មានផ្សេងទៀតទាក់ទងនឹងក្បាលដី សកម្មភាពនៃកសិកម្មនៅជុំវិញផ្ទះ ការអនុវត្តកសិកម្ម ឧបករណ៍ បរិក្ខា និងគ្រឿងម៉ាស៊ីនដែលបានបប្រើប្រាស់ក្នុងការកាន់កាប់ កសិកម្ម សេវាកម្មកសិកម្ម ភាពជាកម្មសិទ្ធិរបស់កសិដ្ឋាន និងព័ត៌មានផ្សេងទៀតដែលពាក់ព័ន្ធ។

ទម្រង់ D - ការចិញ្ចឹមបសុសត្វនិងបសុបក្សី÷ ប្រមូលព័ត៌មានស្តីពីទីតាំង អ្នកទទួលខុសត្រូវ ម្ចាស់កសិដ្ឋាន និងតំណាងម្ចាស់កសិដ្ឋាន បសុសត្វ និងបសុបក្សីដែលបានចិញ្ចឹមគិតត្រឹមថ្ងៃជំរឿន ចំនួនបសុសត្វ បសុបក្សីដែលមានក្នុងរយៈពេល១២ខែកន្លងមក ឧបករណ៍ប្រើប្រាស់ គ្រឿងយន្ត អគារ និងភាពដែលអាចរកបានសេវាកម្មកសិកម្ម។

ទម្រង់ E - សកម្មភាពវារីវប្បកម្ម÷ ប្រមូលព័ត៌មានអំពីទីតាំង អ្នកទទួលខុសត្រូវ និងម្ចាស់វារីវប្បកម្មនិងតំណាងម្ចាស់វារីវប្បកម្ម សកម្មភាពវារីវប្បកម្មលម្អិត រួមបញ្ចូលទាំងប្រភេទនៃការចិញ្ចឹម ទីតាំង តំបន់ដីជាក់ស្តែងដែលធ្វើកសិកម្ម សម្ភារៈបរិក្ខាផលិតកម្ម ប្រភេទទឹកដែលបានប្រើប្រាស់ ប្រភេទវារីវប្បកម្មចម្បង ឧបករណ៍និងគ្រឿងយន្តដែលបានប្រើប្រាស់ ក្រុមគ្រួសារដែលបានចូលរួម កំលាំងពលកម្មដែលបានជួល និងព័ត៌មានផ្សេងទៀតៗដែលទាក់ទង។

ទម្រង់ F - ព័ត៌មានទាក់ទងស្តីពីគ្រួសារកសិកម្ម÷ ប្រមូលព័ត៌មានស្តីពីពីទីតាំង អ្នកទទួលខុសត្រូវ និងអ្នកកាន់កាប់ដីកសិកម្ម គ្រួសារកសិកម្ម ចំនួនគ្រួសារ ឈ្មោះ សាច់ញាតិមេគ្រួសារ ភេទ អាយុ ស្ថានភាពអាពាហ៍ពិពាហ៍ កម្រិតសិក្សាដែលបានបញ្ចប់ពេញលេញខ្ពស់បំផុត កម្រិតថ្នាក់សិក្សានាពេលបច្ចុប្បន្ន ភាពលំបាកទាំងផ្លូវកាយ និងផ្លូវចិត្ត សកម្មភាពសេដ្ឋកិច្ចចម្បងនិងបន្ទាប់បន្សំ និងស្ថានភាពការងារនិងភារកិច្ចដែលបានធ្វើនៅក្នុងកសិដ្ឋានក្នុងរយៈពេល ១២ ខែកន្លងមក ការធ្វើដំណាំផ្សេងៗទៀត សន្តិសុខស្បៀង សកម្មភាពសេដ្ឋកិច្ចដទៃទៀត ដូចជាការនេសាទត្រីនិងផលិតផលជលជាតិនៅតាមផ្លូវទឹក នៅក្នុងសមុទ្រឬនៅឆ្ងាយពីសមុទ្រ សកម្មភាពដែលទាក់ទងនឹងព្រៃឈើជាដើម។

ទម្រង់ G - កម្រងសំណួរភូមិ÷ ប្រមូលព័ត៌មានស្តីពីប្រភេទដី លក្ខណៈចម្បងនៃតំបន់ភូមិសាស្ត្រ ប្រភេទគ្រោះធម្មជាតិ ឬគ្រោះមហន្តរាយក្នុងរយៈពេល ៥ ឆ្នាំកន្លងមក សកម្មភាពសេដ្ឋកិច្ចដែលមាន កំលាំងពលកម្មផ្លាស់ប្តូរតាមរដូវកាល រយៈពេលដាំដំណាំ ឧបករណ៍សម្ភារៈ និងមធ្យោបាយកសិកម្មកែច្នៃ គ្រឿងយន្ត និងបរិក្ខា មធ្យោបាយដឹកជញ្ជូន សាលារៀនដែលមាន មធ្យោបាយដែលអាចទំនាក់ទំនងបាន ការថែទាំសុខភាព ការប្រើប្រាស់ទឹក ស្ថានភាពផ្លូវថ្នល់ និងទីផ្សារ វត្តមានបុគ្គលិករបស់អង្គការ ព្រមទាំងវត្តមានអង្គការជាតិ អន្តរជាតិ វប្បធម៌ និងជំនឿសាសនា។

គ្រួសារទាំងអស់នៅក្នុងប្រទេសកម្ពុជាត្រូវបានសម្ភាសនៅក្នុងដំណាក់កាលដំបូងដោយប្រើប្រាស់កម្រងសំណួរ A ដើម្បីកំណត់ការចូលរួមរបស់ពួកគាត់នៅក្នុងការកាន់កាប់ដីដែលធ្វើកសិកម្ម។ ក្នុងករណីគ្រួសារណាមួយត្រូវបានរកឃើញបានចូលរួមនៅក្នុងសកម្មភាពធ្វើកសិកម្ម និងមានលក្ខណៈសម្បត្តិគ្រប់គ្រាន់យោងតាមនិយមន័យ នៃការកាន់កាប់កសិកម្ម។ គ្រួសារកសិកម្មនោះត្រូវបានគេសំភាសន៍បន្ថែមដោយប្រើប្រាស់កម្រងសំណួរ B។ ទិន្នន័យលម្អិតអំពីការធ្វើកសិកម្មត្រូវបានប្រមូលដោយប្រើប្រាស់កម្រងសំណួរ F និង C និង / ឬ D និង / ឬកម្រងសំណួរ E នៅក្នុងដំណាក់កាលអង្កេតបំពេញបន្ថែម គ្រួសារគំរូត្រូវបានជ្រើសរើសដោយប្រើប្រាស់វិធីសាស្ត្រជ្រើសរើសគំរូចៃដន្យប្រូបាប៊ីលីតេ។

ការគ្របដណ្តប់ទីតាំងភូមិសាស្ត្រ

គ្រួសារទាំងអស់នៅក្នុងប្រទេសកម្ពុជាទាំងមូលលែងតែខណ្ឌមួយចំនួន៨នៅក្នុងរាជធានីភ្នំពេញ ដែលគេស្គាល់ថាស្ថិតនៅជាយក្រុងដែលត្រូវបានរាប់បញ្ចូលក្នុងការធ្វើជំរឿនជាតិកសិកម្មនៅកម្ពុជាឆ្នាំ២០១៣ រួមជាមួយគ្រឹះស្ថានកសិកម្មខ្នាតធំដែលប្រតិបត្តិដោយក្រុមហ៊ុន សហករណ៍ ស្ថាប័នសាធារណៈ និងផ្ទែកឯកជនដែលឱ្យឈ្មោះថា "ដីកសិកម្មគតិយុត្ត" នៅក្នុងវិស័យមិនមែនគ្រួសារ។

ដីធ្វើកសិកម្មដែលគ្រប់គ្រង និងរៀបចំផ្ទាល់ ហើយប្រើប្រាស់ដោយគ្រួសារជាច្រើននៅជាយក្រុង ឬគ្រួសារដែលមិនបានជួបប្រទះនៅក្នុងតំបន់ដែលគ្របដណ្តប់ដោយការធ្វើជំរឿនដូច្នេះវាត្រូវបានរក្សាទុកនៅខាងក្រៅដើម្បីត្រួតពិនិត្យសម្រាប់ការការស្ទង់មតិ។ គ្រឹះស្ថានកសិកម្មខ្នាតតូចបានជួលកសិដ្ឋានមិនមែនវិស័យគ្រួសារ មិនអាចគ្របដណ្តប់នៅក្នុងការអង្កេតបានទេ ដូចជាការដាក់បញ្ចូលនៅក្នុងការអង្កេតត្រូវបានគេចាត់ទុកថាអសេដ្ឋកិច្ច។ ទីបីរាល់ភូមិទាំងអស់មានតែម្ចាស់កសិដ្ឋានមានចំនួនតិច (៥ ឬតិចជាង) នោះត្រូវបានគេដកចេញពីគម្រោងគំរូសម្រាប់បែបបទបន្ថែម។

ពេលវេលាអង្កេត និងរយៈពេលយោង

ជំរឿនជាតិកសិកម្មនៅកម្ពុជាឆ្នាំ២០១៣នេះ ត្រូវបានអនុវត្តជាពីរដំណាក់កាល÷ ដំណាក់កាលស្នូលទីមួយមានន័យថាសម្រាប់ការចុះបញ្ជីនៃគ្រួសារទាំងអស់នៅក្នុងភូមិទាំងអស់នៅក្នុងប្រទេសកម្ពុជា ដែលត្រូវបានអនុវត្តក្នុងរយៈពេល ៤៥ថ្ងៃ ពីថ្ងៃទី ១៧ ខែមេសាឆ្នាំ២០១៣ ដល់ថ្ងៃទី ៣១ ខែឧសភា ឆ្នាំ២០១៣ និងបែបបទបន្ថែមត្រូវបានគេយកពីខែវិច្ឆិកា ថ្ងៃទី ០១ ដល់ ២២ ឆ្នាំ២០១៣ មានជាងតិចតួចនៃការធ្វើអង្កេតនៅក្នុងដំណាក់កាលបន្ថែមនេះគឺដោយសារតែបញ្ហាភ្លៀងធ្លាក់និងការធ្វើដំណើរលំបាក សម្រាប់ក្រុមអ្នកអង្កេត ជាពិសេសនៅតាមតំបន់ដែលមានភ្នំ។ មុនរយៈពេល១២ខែនៅថ្ងៃទី ០១ ខែមេសា ឆ្នាំ២០១៣ (មានន័យថាពីថ្ងៃទី០១ ខែមេសាឆ្នាំ២០១២ ដល់ថ្ងៃទី៣១ ខែមីនាឆ្នាំ២០១៣) ជាទូទៅត្រូវបានប្រើប្រាស់ជាសេចក្តីយោងសម្រាប់រយៈពេលដែលភាគច្រើននៃទម្រង់ F C D និង E ក្នុងជំរឿនជាតិកសិកម្មនៅកម្ពុជាឆ្នាំ២០១៣។ ទោះជាយ៉ាងណាក៏ដោយ សេចក្តីយោងតាមរយៈពេលសម្រាប់ធាតុមួយចំនួននេះ គឺខុសគ្នាពីមួយទៅមួយដែលបានបញ្ជាក់ខាងលើ ដូចដែលបានបង្ហាញពីការបែងចែកទិន្នន័យដទៃទៀត និងក្នុងកម្រងសំណួរសំណួរនីមួយៗ។

ការជ្រើសរើសសំណាកគំរូ

នៅក្នុងដំណាក់កាលស្នូលនៃការចុះបញ្ជីនិងការប្រមូលព័ត៌មានមូលដ្ឋានខ្លះអំពីសកម្មភាពកសិកម្មនិងវារីវប្បកម្ម ត្រូវបានធ្វើរួចរាល់ដែលទទួលស្គាល់នៃគ្រួសារទាំងអស់នៃភូមិទាំងអស់នៅក្នុងប្រទេស។ នៅក្នុងដំណាក់កាលបន្ថែមនៃជាការអង្កេតនេះត្រូវបានធ្វើឡើងទាំងពីរនៅក្នុងផ្នែកគ្រួសារនិងផ្នែកមិនមែនគ្រួសារ និងអង្គភាពស្ថិតិគឺគ្រួសារធ្វើកសិកម្មនៅក្នុងផ្នែកគ្រួសារ និងជាគ្រឹះស្ថានកសិកម្មខ្នាតធំដែលប្រើប្រាស់ដោយក្រុមហ៊ុន សហករណ៍ រាជរដ្ឋាភិបាល និងផ្នែកឯកជនដែលមិនមែនជាផ្នែកគ្រួសារ។

បញ្ជីនៃភូមិដែលបានចងក្រងសម្រាប់ជំរឿនប្រជាពលរដ្ឋ (កុំព្យូទ័រ) ឆ្នាំ២០០៨នេះ ត្រូវបានគេប្រើជាឯកសារមូលដ្ឋានសម្រាប់ការចាប់ផ្តើមការងារចុះបញ្ជីជំរឿនជាតិកសិកម្មនៅកម្ពុជាឆ្នាំ២០១៣ នៅក្នុងដំណាក់កាលស្នូល។ បន្ទាប់មកនៅក្នុងបញ្ជីនៃគ្រួសារកសិដ្ឋានធ្វើកសិកម្មបានរៀបចំប្រមូលទិន្នន័យពីទម្រង់ B នៅក្នុងដំណាក់កាលស្នូលដែលប្រើប្រាស់ដូចគំរូនៅក្នុងការបន្ថែមដំណាក់កាល។ គ្រួសារកសិដ្ឋានធ្វើកសិកម្ម “ខ្នាតធំ” បានត្រូវកំណត់នៅកន្លែងដែលបានរៀបចំរួចរាល់ហើយនៅក្នុងបញ្ជី។បន្ថែមពីនេះទៀតបញ្ជី “ពិសេស” នៃដីកសិកម្ម និង “គតិយុត” នៃដីកសិកម្មគឺត្រូវបានរៀបចំនៅកម្រិតគ្រប់គ្រងមួយ ហើយត្រូវបានគេប្រើដើម្បីរួមបញ្ចូលក្នុងដីធ្វើកសិម្មខ្នាតធំនៅក្នុងការអង្កេត។

វិធីសាស្ត្រនៃការធ្វើអង្កេត

ទិន្នន័យទាំងអស់នៅក្នុងជំរឿនជាតិកសិកម្មនៅកម្ពុជាឆ្នាំ២០១៣ ត្រូវបានប្រមូលតាមវិធីសាស្ត្រ ឃើញ រាប់ (de facto) ដោយមន្ត្រីសម្ភាសន៍និងមន្ត្រីត្រួតពិនិត្យដែលបានសម្ភាសន៍ដោយផ្ទាល់ទៅលើសមាជិកគ្រួសារកសិដ្ឋានដែលត្រូវសម្ភាសន៍ ។

អ្នកទទួលខុសត្រូវគឺជាសមាជិកមនុស្សពេញវ័យ (អាយុ 18 ឆ្នាំឡើងទៅ) នៃគ្រួសារដែលគួរតែដឹងពីសកម្មភាពដីធ្វើកសិកម្ម។ អ្នកទទួលខុសត្រូវសំខាន់គឺម្ចាស់កសិដ្ឋាន។ ទោះបីពួកគេជាមនុស្សស្រី ឬប្រុស ប្តី ឬប្រពន្ធ ឬកូនប្រុស ឬកូនស្រីដែលមានអាយុពី ១៨ឆ្នាំឡើងទៅ ដែលអាចជាអ្នកទទួលខុសត្រូវបាន។ គ្មានសមាជិកគ្រួសារណាដែលមានអាយុក្រោម ១៨ ឆ្នាំចុះ ឬក៏ អ្នកជិតខាង ឬក៏គ្រួសារដទៃទៀតដែលបានសម្ភាស៏ ឬសួរនាំសម្រាប់ព័ត៌មាននៃគ្រួសារដែលបានអង្កេតនោះទេ។

ទិន្នន័យនៅក្នុងជំរឿន និងអង្កេតត្រូវបានប្រមូល ដោយប្រើប្រាស់កម្រងសំណួរដែលមានជារចនាសម្ព័ន្ធស្តង់ដារដែលបានណែនាំនៅក្នុង *សៀវភៅណែនាំសម្រាប់មន្ត្រីសម្ភាសន៍* ដែលផ្តល់ឱ្យបានការលម្អិតពីគោលគំនិត និយមន័យ និងនីតិវិធីអនុវត្តតាមក្នុងការជ្រើសរើសទិន្នន័យនីមួយៗ។ សេចក្តីព្រាងកម្រងសំណួរ និងសៀវភៅណែនាំ គឺបានរៀបចំផ្អែកលើមូលដ្ឋាន នៃអនុសាសន៍របស់អ្នកប្រើប្រាស់-អ្នកផលិតក្នុងសិក្ខាសាលា។ កម្រងសំណួរជំរឿននិងសៀវភៅណែនាំមន្ត្រីសម្ភាសន៍គឺ ត្រូវបានគេកែលម្អនិងបានបញ្ចប់ដោយផ្អែកលើលទ្ធផលនៃការធ្វើជំរឿនសាកល្បងជាមួយ និង បទពិសោធន៍ដែលទទួលបានក្នុងអំឡុងពេលធ្វើការអនុវត្តន៍។ *សៀវភៅណែនាំសម្រាប់មន្ត្រីសម្ភាសន៍* គឺត្រូវបានបន្ថែមដោយសំណុំនៃការត្រួតពិនិត្យភាពស៊ីគ្នានៃទិន្នន័យ ដែលបានអនុវត្តនៅតាមមូលដ្ឋាន ក្នុងដំណាក់កាលការបញ្ចូលទិន្នន័យ និងការកែច្នៃទិន្នន័យឲ្យបានត្រឹមត្រូវនៅក្នុងដំណាក់កាលបន្តបន្ទាប់ទៀត ។

ផែនការឃោសនាផ្សព្វផ្សាយ

មុនពេលការចុះប្រមូលទិន្នន័យបានចាប់ផ្តើម ផែនការឃោសនាផ្សព្វផ្សាយទូទាំងប្រទេសត្រូវបានគេធ្វើឡើង ដើម្បីជូនព័ត៌មានដល់គ្រួសារកសិកម្ម និងមិនមែនគ្រួសារកសិកម្មដែលបានចូលរួមក្នុងសកម្មភាពកសិកម្មទាំងអស់នៅទូទាំងប្រទេស ដើម្បីទទួលបាននូវការគាំទ្រ និងសហការណ៍របស់ពួកគាត់ ព្រមទាំងប្រធានភូមិ ដើម្បីផ្តល់ព័ត៌មាននេះ។ ផែនការឃោសនាផ្សព្វផ្សាយដោយប្រយោលនេះបានកាត់បន្ថយបន្ទុកនៃអ្នកឆ្លើយតបនៅក្នុងការផ្តល់ព័ត៌មាន។

យុទ្ធនាការឃោសនាបង្កើនការយល់ដឹងត្រូវបានធ្វើតាមរយៈប្រព័ន្ធផ្សព្វផ្សាយនានាដូចជាទូរទស្សន៍និងវិទ្យុ និងការប្រើប្រាស់បដានិងផុស្ទ័រ ផ្ទាំងរូបភាព ការបោះពុម្ពនៅលើថង់ អាវយឺត និងមួកត្រូវបានប្រើប្រាស់ក្នុងការធ្វើជំរឿន និងការអង្កេត។ លិខិតប័ណ្ណ និងអត្ថបទនិពន្ធខ្លីៗ ត្រូវបានរៀបចំដោយមានសេចក្តីពន្យល់ដូចជា÷ “តើជំរឿនកសិកម្មនៅកម្ពុជា គឺជាអ្វី?” “តើស្ថាប័នណាមួយដែលទទួលខុសត្រូវធ្វើជំរឿនជាតិកសិកម្មនៅក្នុងប្រទេសកម្ពុជា ?” តើជំរឿនកសិកម្មនៅក្នុងប្រទេសកម្ពុជាឆ្នាំ ២០១៣ មានសារៈសំខាន់ដូចម្តេចដែរ ? “ឯកសារជំរឿនកសិកម្មទាំងនេះគឺអាចរកបាននៅលើគេហទំព័ររបស់វិទ្យាស្ថានជាតិស្ថិតិ នៃក្រសួងផែនការ ។

ការរៀបចំជ្រើសរើសសំណាកគំរូ និងប្រតិបត្តិការតាមមូលដ្ឋាន

ជាទូទៅការជ្រើសរើសសំណាកចាត់ចំណាត់ថ្នាក់ជាពីរដំណាក់កាលដែលត្រូវបានសម្រាប់ការធ្វើអង្កេត។ ដំណាក់កាលទីមួយ (FSU) ការជ្រើសរើសភូមិនៅក្នុងឃុំ ។ ដំណាក់កាលទីពីរ (SSU) គឺជ្រើសរើសគ្រួសារដែលកាន់កាប់កសិកម្មខ្នាតតូចនៅក្នុងភូមិជ្រើសរើសសំណាកគំរូ។ ក្នុងដំណាក់កាលទីមួយ គឺជ្រើសរើសឃុំនីមួយៗតាមប្រព័ន្ធសមាមាត្រប្រូបាប៊ីលីទៅនឹងទំហំ - ទំហំចំនួនគ្រួសារកាន់កាប់កសិកម្ម ។ ដំណាក់កាលទីពីរ គឺជ្រើសរើសដោយចៃដន្យពីចំណុចចាប់ផ្តើមដែលមានលក្ខណៈជាមប្រព័ន្ធ ។ ការជ្រើសរើសសំណាកគំរូដំណាក់កាលទីមួយ គឺត្រូវបានអនុវត្តនៅកម្រិតឃុំដោយជ្រើសរើសអត្រាសំណាកគំរូ ចំនួន ៥០ភាគរយ តាមវិធីសាស្ត្រស្ថិតិនៅក្នុងកម្រិតនេះ។ គ្រួសារដែលកាន់កាប់កសិកម្មខ្នាតតូចគឺត្រូវបានជ្រើសរើសអត្រាសំណាកគំរូ ៥ ភាគរយ រៀងរាល់គ្រប់ ២០ គ្រួសារដែលកាន់កាប់កសិកម្មខ្នាតតូច គ្រួសារដែលមានដីកសិកម្មខ្នាតតូចមួយនៃការជ្រើសរើសជាគ្រួសារគំរូ។ ការជ្រើសរើសលំអិតមានការអធិប្បាយដូចខាងក្រោម។

ការរៀបចំជ្រើសរើសសំណាកគំរូ និងវិធីសាស្ត្រប៉ាន់ស្មាន អង្គភាពស្ថិតិ

ការប្រមូលទិន្នន័យនៅក្នុងជំរឿនជាតិកសិកម្មនៅកម្ពុជាឆ្នាំ ២០១៣ ត្រូវបានអនុវត្តមជាពីរដំណាក់កាល÷ នៅក្នុង ដំបូង, ការចុះបញ្ជីគ្រួសារ និងការប្រមូលនូវព័ត៌មានមូលដ្ឋានខ្លះអំពីការចូលរួមរបស់ពួកគេនៅក្នុងសកម្មភាពវិស័យកសិកម្មនិង / ឬសកម្មភាពវារីវប្បកម្មត្រូវបានអនុវត្តគ្រប់គ្រួសារទាំងអស់នៃភូមិទាំងអស់នៅទូទាំងប្រទេស។ នៅដំណាក់កាលបំពេញបន្ថែម ការអង្កេតនេះត្រូវបានធ្វើឡើងទាំងនៅក្នុងផ្នែកគ្រួសារនិងផ្នែកមិនមែនគ្រួសារ និងអង្គភាពស្ថិតិគឺគ្រួសារកសិដ្ឋានកសិកម្មនៅក្នុងផ្នែកគ្រួសារ និងការកាន់កាប់ស្របច្បាប់ក្នុងផ្នែកមិនមែនជាគ្រួសារ។ ការកាន់កាប់ពិសេសត្រូវបានគេចុះបញ្ជី ជាមួយនឹងទិដ្ឋភាពដើម្បីរៀបចំការប៉ាន់ប្រមាណនៅក្នុងកម្រិតប្រទេស។

ចំពោះគោលបំណងនៃការប្រមូលទិន្នន័យនៅក្នុងដំណាក់កាលបំពេញបន្ថែមនៃជំរឿនជាតិកសិកម្មនៅកម្ពុជា ការកាន់កាប់កសិកម្មត្រូវបានបែងចែកតាមប្រភេទដែលផ្តល់ឲ្យដូចខាងក្រោម:

ក. ការកាន់កាប់កសិកម្មទាំងនោះបានធ្វើប្រតិបត្តិការដោយគ្រួសារដោយប្រើប្រាស់ដីកសិកម្មដែលមានចំនួនសរុបតិចជាង 10 ហិកតានិង/ ឬមានបសុសត្វធំ 2-9 ក្បាល និង / ឬ ចិញ្ចឹមសត្វចិញ្ចឹមប្រភេទតូច 3-29 ក្បាល និង / ឬ មានបសុបក្សីនិង / ឬការរួមបញ្ចូលគ្នានៃបសុសត្វនិងបសុបក្សី 25-499 និង/ ឬ សកម្មភាពដីជុំវិញផ្ទះដែលមានយ៉ាងតិច ដំណាំអចិន្ត្រៃយ៍ 50 / ដើមឈើ) ដូចគ្នាដែរឬប្រភេទផ្សេងគ្នា (ត្រូវបានហៅថា ការកាន់កាប់កសិកម្ម “ប្រភេទតូច ”។

ខ. ការកាន់កាប់កសិកម្មទាំងនោះ បានធ្វើប្រតិបត្តិការដោយគ្រួសារដោយប្រើប្រាស់ដីកសិកម្មដែលមានចំនួនសរុប 10 ហិកតា ឬក៏មានសត្វចិញ្ចឹមចំនួនច្រើន និង ឬ មានសត្វចិញ្ចឹមមានចំនួន 30 ឬច្រើនជាងនេះ និង/ឬ បសុបក្សី មានចំនួន ៥០០ ក្បាល ឬមាន់ច្រើនជាងនេះត្រូវបានហៅថា ការកាន់កាប់កសិកម្ម “ទំហំធំ”។

គ. ការកាន់កាប់កសិកម្មទាំងនោះ បានធ្វើប្រតិបត្តិការដោយគ្រួសារមានសារៈសំខាន់ខ្លាំងណាស់ (VIHs) ដោយការប្រើប្រាស់យ៉ាងច្រើនហិកតានៃដីត្រូវបានគេហៅថាការកាន់កាប់កសិកម្មពិសេស និង

ឃ. ការកាន់កាប់កសិកម្មទាំងនោះ បានធ្វើប្រតិបត្តិការក្រុមហ៊ុនសាជីវកម្ម សហករណ៍ ស្ថាប័នរដ្ឋាភិបាលនិងស្ថាប័នឯកជនត្រូវបានគេហៅថាការកាន់កាប់កសិកម្មគតិយុត្តិ។

គ្រប់ការកាន់កាប់កសិកម្មនៅក្នុងប្រភេទបីលើកចុងក្រោយដែលបានកំណត់សម្រាប់ការធ្វើជំរឿននេះដែលត្រូវបានគេសម្ភាសន៍ទាំងស្រុងនៅក្នុងដំណាក់កាលទីពីរនៃប្រតិបត្តិការជំរឿនជាតិកសិកម្មឆ្នាំ 2013 ។ សំណាកគំរូត្រូវបានអនុវត្តក្នុងប្រភេទទីមួយនៃការកាន់កាប់ប្រតិបត្តិការ។ ចំណាំថា “ពិសេស” ការកាន់កាប់ប្រតិបត្តិមានចំនួនតិច។ ដូចគ្នាដែរ គ្រួសារដែលរស់នៅក្នុងតំបន់ទីប្រជុំជននៃរាជធានីភ្នំពេញ ប៉ុន្តែមានដីនៅក្នុងតំបន់ជនបទ ប្រសិនបើមានមិនត្រូវកត់ត្រាចូលក្នុងការអង្កេតនេះទេ គឺដើម្បីរក្សាសេដ្ឋកិច្ចនៅក្នុងប្រតិបត្តិការនេះ។ ទីពីរក្របខ័ណ្ឌបញ្ជីមួយគឺអាចរកបានសម្រាប់ការកាន់កាប់ស្ថាប័ននេះ គឺថា ការកាន់កាប់កសិម្មបានប្រតិបត្តិការដោយក្រុមហ៊ុនសាជីវកម្ម សហករណ៍ស្ថាប័ន ស្ថាប័នរដ្ឋាភិបាល និងស្ថាប័នឯកជន ដែលមានចំនួនប្រមាណ 100។ ការបែងចែកស្ថាប័នទាំងនេះនៅក្នុងឃុំ ត្រូវបានដាក់កម្រិតដោយរក្សាភាពសម្ងាត់នៃព័ត៌មាន និងដូច្នេះ ការប៉ាន់ប្រមាណនៅក្នុងការអនុវត្តនៃការងារទាំងនេះ អាចត្រូវបានធ្វើទៅតាមគោលបំណងនៅកម្រិតថ្នាក់ជាតិ។

វិធីសាស្រ្តជ្រើសរើសសំណាកគំរូ សម្រាប់ការកាន់កាប់កសិកម្មខ្នាតតូច

ជាទូទៅការជ្រើសរើសសំណាកចាត់ចំណាត់ថ្នាក់ជាពីរដំណាក់កាលដែលត្រូវបានសម្រាប់ការធ្វើអង្កេត។ ដំណាក់កាលទីមួយ (FSU) ការជ្រើសរើសភូមិនៅក្នុងឃុំ ។ ដំណាក់កាលទីពីរ (SSU) គឺជ្រើសរើសគ្រួសារដែលកាន់កាប់កសិកម្មខ្នាតតូចនៅក្នុងភូមិជ្រើសរើសសំណាកគំរូ ។ ក្នុងដំណាក់កាលទីមួយ គឺជ្រើសរើសឃុំនីមួយៗតាមប្រព័ន្ធ

សមាមាត្រប្រូបាប៊ីលីទៅនឹងទំហំ (PPS) - ទំហំចំនួនគ្រួសារកាន់កាប់កសិកម្ម ។ ដំណាក់កាលទីពីរ គឺជ្រើសរើសដោយចៃដន្យពីចំណុចចាប់ផ្តើមដែលមានលក្ខណៈជាមប្រព័ន្ធ ។ ការជ្រើសរើសសំណាកគំរូដំណាក់កាលទីមួយ គឺត្រូវបានអនុវត្តនៅកម្រិតឃុំ ដោយជ្រើសរើសអត្រាសំណាកគំរូ ចំនួន ៥០ភាគរយ តាមវិធីសាស្ត្រស្ថិតិនៅក្នុងកម្រិតនេះ។ គ្រួសារដែលកាន់កាប់កសិកម្មខ្នាតតូចគឺត្រូវបានជ្រើសរើសអត្រាសំណាកគំរូ ៥ ភាគរយ រៀងរាល់គ្រប់ ២០ គ្រួសារដែលកាន់កាប់កសិកម្មខ្នាតតូច គ្រួសារមួយនៃគ្រួសារទាំងនេះត្រូវបានជ្រើសរើសជាគ្រួសារសំណាកគំរូ។

ជាការងាយស្រួលយល់ ការចាត់ចំណាត់ថ្នាក់ ប្រសិនបើ វិធីសាស្ត្រនៃការជ្រើសរើសគំរូនៃ។ ដំណាក់កាលទីមួយ (FSU) ប្រើប្រាស់ការកែសម្រួលសមាមាត្រប្រូបាប៊ីលីទៅនឹងទំហំ (PPS) សម្រាប់ការអង្កេតដែលបានអធិប្បាយលើកដំបូង។ វិធីសាស្ត្រខាងក្រោមត្រូវបានគេប្រើប្រាស់ដូចខាងក្រោម÷

ក. ចំនួនគ្រួសារដែលកាន់កាប់កសិកម្មនៅក្នុងភូមិនីមួយៗក្នុងឃុំនីមួយៗត្រូវបានកំណត់។

ខ. ចំនួនការបូកយោងនៃគ្រួសារត្រូវបានគណនា។ ចំនួនចុងក្រោយឆ្លើយតបនឹងចំនួនគ្រួសារសរុបដែលកាន់កាប់កសិកម្មនៅក្នុងភូមិនីមួយៗ។

គ. បន្ទាប់មកចំនួនភូមិសំណាកគំរូ ត្រូវបានកំណត់ដោយការទទួលយកចំនួនភូមិ ៥០% នៃចំនួនភូមិសរុបនៅក្នុងឃុំនីមួយៗ។

ឃ. ចំនួនចន្លោះឃ្លាតសំណាកគំរូ ត្រូវបានគណនាដោយបែងចែកចំនួនគ្រួសារ ដែលកាន់កាប់កសិកម្មនៅក្នុងឃុំនីមួយៗជាមួយនឹងចំនួនភូមិជ្រើសរើសគំរូ។

ប្រសិនបើចំនួនគ្រួសារនៅក្នុងភូមិក្នុងឃុំពិសេសមួយ គឺធំជាងចំនួនចន្លោះឃ្លាតសំណាកគំរូ នេះត្រូវបានរួមបញ្ចូលទាំងស្រុងនៅក្នុងភូមិគំរូរបស់ឃុំនេះ។ បន្ទាប់ធ្វើការបូកយោងចំនួនគ្រួសារ ចំនួននៃភូមិសំណាកគំរូនិងចន្លោះគំរូ និង ចន្លោះឃ្លាតសំណាកគំរូ ត្រូវបានធ្វើការគណនាឡើងវិញ។

ង. បន្ទមកទៀត ចាប់ផ្តើមជ្រើរើសដោយចៃដន្យ ត្រូវបានកំណត់នៅចន្លោះពី លេខ ១ និង ចំនួនចន្លោះឃ្លាត ។

ច. ភូមិជ្រើសរើសគំរូ ត្រូវបានកំណត់ការប្រើប្រាស់ជាស៊េរី ដូចខាងក្រោម៖ RS; RS + SI; RS + 2SI; RS + 3SI; RS + 4SI; RS + 5SI; RS + 6SI; RS + 7SI; RS + 8SI; RS + 9SI.

ប្រសិនបើអ្នកភូមិសំណាកគំរូដែលមានគ្រួសារ 6-39 ដែលកាន់កាប់កសិកម្ម គ្រួសារសំណាកគំរូពីរ (ដោយសារតែមានបញ្ជាថវិកា) ត្រូវបានគេជ្រើសដោយការប្រើប្រាស់ប្រព័ន្ធសំណាកគំរូ។

គ្រួសារទាំងអស់ដែលកាន់កាប់កសិកម្មខ្នាតធំត្រូវបានចាត់ថ្នាក់ជា (b) (c) និង (d) ក្នុង កថាខ័ណ្ឌ -2.2 ខាងលើថាតើអ្នកដែលមានស្ថិតនៅក្នុងភូមិសំណាកគំរូ ឬ ភុមិមិនមែនសំណាកគំរូ ត្រូវបានគេសម្ភាសន៍ទាំងស្រុងនៅក្នុងដំណាក់កាលបំពេញបន្ថែម។

ការចាត់ចំណាត់ថ្នាក់

ភូមិទាំងឡាយត្រូវបានគេដាក់ជាក្រុមដំបូងដូចខាងក្រោមដោយយោងតាមនិយមន័យដែលបានផ្តល់ឱ្យខាងលើ:

1. ទីមួយ កាន់កាប់ស្ថាប័នទាំងអស់នៅក្នុងប្រទេស ដូចជា ប្រតិបត្តិការសាជីវកម្ម សហករណ៍ ស្ថាប័នរដ្ឋាភិបាល និង ស្ថាប័នឯកជន - ការកាន់កាប់កសិកម្ម 'គតិយុត្តិ' ត្រូវបានដាក់ជាក្រុម (ឈ្មោះថា Gr-1)
2. បន្ទាប់មក គ្រួសារទាំងអស់ ដែលកាន់កាប់ប្រតិបត្តិការ 'ពិសេស' នៅក្នុងឃុំត្រូវបានដាក់ជាក្រុម (ឈ្មោះថា Gr-3)
3. បន្ទាប់មក គ្រួសារទាំងអស់ដែលមានការកាន់កាប់ប្រតិបត្តិការ 'ខ្នាតធំ' ត្រូវបានដាក់ជាក្រុម (ឈ្មោះថា Gr-2)
4. បន្ទាប់មក ភូមិទាំងដែលបានរាយការណ៍ មានចំនួនគ្រួសារ ៥ ឬតិចជាង ក្នុងការកាន់កាប់ប្រតិបត្តិការ ខ្នាតតូច' ត្រូវបានដាក់ជាក្រុម (ឈ្មោះថា Gr-4)
5. បន្ទាប់មកភូមិដែលនៅសល់ ភូមិទាំងអស់នោះដែលមានគ្រួសារពី ៦គ្រួសារ ឬក៏ច្រើនជាងនេះ ដែលមានការកាន់កាប់ប្រតិបត្តិការ ខ្នាតតូច' ត្រូវបានដាកជាក្រុម (ឈ្មោះថា Gr-M) ។

ក្រុម-M ត្រូវបានធ្វើការបែងចែកម្តងទៀតជាពីរក្នុងអំឡុងពេលជ្រើសរើសភូមិសំណាកគំរូ ដូច្នេះក្រុមដែលដាច់ដោយឡែកត្រូវបានបង្កើតបានជាទំហំ ឬក៏ 'ភាពពិតប្រាកដ' ភូមិដែលបានជ្រើសរើសសំណាកគំរូលើកទីមួយ FSUs)។

ដូច្នេះ ភូមិនៃក្រុម -M ត្រូវបានបែងចែកជាពីរ:

- 'ភាពពិតប្រាកដ' ភូមិដែលនៅក្នុងឃុំ ភូមិទាំងនោះគឺភូមិដែលមានចំនួនគ្រួសារនៅក្នុងភូមិស្ថិតក្នុងឃុំ គឺធំជាងចំនួនចន្លោះឃ្លាតសំណាកគំរូ នៅជំហានទីមួយ ត្រូវបានយកទាំងស្រុងដោយដាក់ជាក្រុម (ឈ្មោះថា Gr-5) ។ ចំនួនសំណាកគំរូនៃគ្រួសារកសិដ្ឋានត្រូវបានជ្រើសរើសពីគ្រប់ភូមិសំណាកគំរូ។
- ភូមិដែលនៅសល់ ត្រូវបានដាកជាក្រុម -M បង្កើតបានជាក្រុមចុងក្រោយ (ឈ្មោះថា Gr-6) ។

ក្រុម-1 និង ក្រុម-2 ត្រូវបានបង្កើតកម្រិតថ្នាក់ជាតិ និង ក្រុម-4 អាចត្រូវបានពិចារណាកម្រិតថ្នាក់ជាតិជាទម្រង់ - C/D/E/F មិនត្រូវបានសាកសួរនៅក្នុងទម្រង់នេះទេ។ ក្រុម 3, 5 និង 6 អាចមាននៅក្នុងកម្រិតភូមិនិងឃុំ។

ការអនុម័តយុទ្ធសាស្ត្រជ្រើសរើសសំណាកគំរូ

១. ក្រុម-1: បញ្ជីក្របខ័ណ្ឌនៃការកាន់កាប់កសិកម្ម 'គតិយុត្តិ' គឺមាននៅក្នុងកម្រិតប្រទេស និងអង្គភាពទាំងអស់ត្រូវបានធ្វើការអង្កេត ហើយដូចបានរាយការណ៍នឹងត្រូវបានបង្កើតតែប៉ុណ្ណោះ។ ដូច្នេះសំណាកគ្មានត្រូវបានធ្វើឡើងនៅក្នុងក្រុមនេះឬ ថ្នាក់ ។

២. ក្រុម-2: បញ្ជីក្របខ័ណ្ឌនៃការកាប់កសិកម្ម 'ពិសេស' ត្រូវបានរៀបចំនៅក្នុងកម្រិតប្រទេសនេះ និងអង្គភាពទាំងអស់នេះត្រូវបានអង្កេតហើយដូចបានរាយការណ៍ថាការព្យាករថ្នាក់ជាតិអាចត្រូវបានបង្កើតតែប៉ុណ្ណោះ។ ដូច្នេះសំណាកគ្មានត្រូវបានធ្វើឡើងនៅក្នុងក្រុមនេះឬ ថ្នាក់។

៣. ក្រុម-3: គ្រួសារទាំងអស់ដែលបានកំណត់ក្នុងអំឡុងពេលមានចុះបញ្ជីឈ្មោះនៃគ្រួសារកសិដ្ឋាននៅក្នុងទម្រង់-B សម្រាប់ភូមិនីមួយៗ និងសហគមន៍ដែលត្រូវបានធ្វើអង្កេតទាំងស្រុង។ ដូច្នេះគ្មានសំណាកគំរូដែលត្រូវបានធ្វើឡើងនៅក្នុងក្រុមនេះឬ ថ្នាក់ ។ ការព្យាករណ៍ទាំងនេះអាចត្រូវបានបង្កើតនៅក្នុងភូមិនិងសហគមន៍។

៤. ក្រុម-4: ទម្រង់ -C/D/E/F ត្រូវមិនត្រូវបានកំណត់នៅក្នុងភូមិនៃក្រុមនេះទេ ។ ប៉ុន្តែទម្រង់-G ត្រូវបានគេកំណត់នៅក្នុងភូមិទាំងអស់នៅក្នុងប្រទេសនេះសម្រាប់ការប្រមូលនៃស្ថិតិភូមិ ។ ដូច្នេះសំណាកគំរូមិនត្រូវបានធ្វើឡើងនៅក្នុងក្រុមនេះឬ ថ្នាក់នេះទេ ។ ប៉ុន្តែការប៉ាន់ប្រមាណនេះអាចត្រូវបានបង្កើតនៅថ្នាក់ភូមិ និងសហគមន៍ដែលផ្អែកលើសំណុំបែបបទ-G ។

៥. ក្រុម-5 : ភូមិ 'ពិតប្រាកដ " ទាំងអស់ ដែលបានកំណត់នៅក្នុងដំណាក់កាលជ្រើសរើសសំណាកគំរូ ទាំងអស់ត្រូវបានជ្រើសសម្រាប់ការប្រមូលទិន្នន័យនៅក្នុង ទម្រង់-C/D/E/F ពីគ្រួសារសំណាកគំរូដែលបានជ្រើសរើសដូចដែលបានរៀបរាប់ពីខាងដើម។ ដូច្នេះ សំណាកគំរូដំណាក់តែមួយនៃគ្រួសារត្រូវបានធ្វើនៅក្នុងក្រុមនេះឬថ្នាក់ ។ ការប៉ាន់ប្រមាណនេះអាចត្រូវបានបង្កើតនៅថ្នាក់ភូមិនិងសហគមន៍ដោយប្រើប្រាស់ការជ្រើសរើសសំណាកគំរូ។

៦. ក្រុម-6: ទិន្នន័យនៅក្នុងការអនុវត្តនៃទម្រង់-C/D/E/F ត្រូវបានគេប្រមូលមកពីគ្រួសារសំណាកគំរូ នៃភូមិសំណាកគំរូដែលបានជ្រើសរបស់ក្រុមនេះ។ ដូច្នេះ ការជ្រើសរើសសំណាកគំរូពីរដំណាក់កាលនៃភូមិគំរូ ហើយបន្ទាប់មក គ្រួសារដែលត្រូវបានធ្វើឡើងនៅក្នុងក្រុម ឬថ្នាក់នេះ។ ការព្យាករទាំងនេះអាចនឹងត្រូវបានបង្កើតនៅថ្នាក់ភូមិ ងសហគមន៍ ដែលប្រើប្រាស់រៀបចំការជ្រើសរើសសំណាក។

នៅពេលដែលការប៉ាន់ប្រមាណនៃប៉ារ៉ាម៉ែត្រណាមួយដែលត្រូវបានទទួលបាននៅថ្នាក់ឃុំ បន្ទាប់មកអាចប៉ាន់ប្រមាណបន្ថែមទៅលើឃុំដើម្បីទទួលបានថ្នាក់ខេត្ត និងដូចគ្នានេះដែរសម្រាប់ថ្នាក់ជាតិ។ វិធីសាស្ត្រការប៉ាន់ស្មាន ដែលត្រូវបានពន្យល់ដូចខាងក្រោមសម្រាប់សហគមន៍មួយ។

វិធីសាស្ត្រប៉ាន់ស្មាន

កំណត់ចំណាំ:

s = ដាក់នៅខាងលើសម្រាប់ឃុំ sth ។

i = ដាក់នៅខាងលើសម្រាប់ ith FSU [ភូមិ]។

k = ដាក់នៅខាងលើសម្រាប់ kth គ្រួសារជ្រើសរើសសំណាកគំរូ ក្នុង FSU។

Z = សរុបទំហំ (ចំនួនគ្រួសារកសិដ្ឋាន) នៃភូមិទាំងអស់ដែលជាកម្មសិទ្ធិទៅរបស់ក្រុមនៃឃុំ។

z = ទំហំនៃភូមិសំណាកគំរូ (i.e., ចំនួនគ្រួសារកសិដ្ឋាន) បានប្រើប្រាស់សម្រាប់ការជ្រើរើស។

N = ចំនួនភូមិ (FSUs) ជាកម្មសិទ្ធិទៅរបស់ក្រុមនៃឃុំ។

n = ចំនួនសំណាកគំរូ នៃ FSUs ដែលបានធ្វើអង្កេតជាក់ស្តែងមិនរាប់បញ្ចូលអ្នកស្លាប់ (មិនបានរាយការណ៍) ប៉ុន្តែរាប់បញ្ចូល ករណី'សូន្យ" ។

H = ចំនួននៃគ្រួសារកសិដ្ឋានដែលបានចុះបញ្ជីនៅក្នុង FSU (ភូមិ)។

h = ចំនួននៃគ្រួសារកសិដ្ឋានដែលបានធ្វើអង្កេតជាក់ស្តែងនៅក្នុង FSU មិនរាប់បញ្ចូលអ្នកស្លាប់ (មិនបានរាយការណ៍) ប៉ុន្តែរាប់បញ្ចូល ករណី'សូន្យ" ។

x, y = ចំនួនដែលបានអង្កេតនៃចរិកលក្ខណៈ x, y ស្ថិតក្នុងការប៉ាន់ស្មាន។

$\hat{X}$, $\hat{Y}$ = ការប៉ាន់ស្មាននៃចំនួនប្រជាជនសរុប X, Y សម្រាប់ចរិកលក្ខណៈ x, y ។

ចំណាំសំខាន់សម្រាប់ករណីសូន្យ: ក្នុងគ្រួសារសំណាកគំរូមួយត្រូវបានចាត់ទុកថា "សូន្យ" ករណីពេលដែលទម្រង់ទាំងអស់នេះ(C/D/E/F)មិនអាចត្រូវបានប្រើប្រាស់ដោយសារការកំណត់អត្តសញ្ញាណ នៃគ្រួសារខុស បែបនេះនៅដំណាក់កាលការចុះបញ្ជី (ទម្រង់-B) ហើយករណីបែបនេះត្រូវបានចាត់ទុកករណីមួយផ្សេងទៀតនៃករណី 'មិនបានឆ្លើយតប"។ នៅក្នុងគណនាមេគុណ ការរាប់ចំនួនសំណាកគំរូ (n ឬ h ដូចករណីដែអាចមាន) មិនត្រូវបានកែតម្រូវសម្រាប់ករណី 'សូន្យ " នោះទេ ប៉ុន្តែការកែតម្រូវត្រូវបានធ្វើរួចនៅក្នុងករណីនៃ 'មិនបានឆ្លើយតប "។

នៅខាងក្រោមនៃនិមិត្តសញ្ញាខាងលើ,

y_{sik} = ចំនួនបានអង្កេតនសចរិកលក្ខណៈ y សម្រាប់គ្រួសារ kth នៅក្នុង ith FSU កម្មសិទ្ធិរបស់ឃុំ sth ។

រូបមន្តសម្រាប់ការប៉ាន់ស្មាននៃការប្រមូលផ្តុំឃុំមួយ:

កន្សោមទូទៅនៃការប៉ាន់ស្មាននៃចំនួនប្រជាជនសរុប Y សម្រាប់ចរិកលក្ខណៈ y សំរាប់ឃុំ sth អាចត្រូវសរសេរជាតាមការគិតដូចនេះ

$$\hat{Y}_s = \hat{Y}_{1s} + \hat{Y}_{2s} + \hat{Y}_{3s} + \hat{Y}_{4s} + \hat{Y}_{5s} + \hat{Y}_{6s}, \quad \ldots\ldots\ldots\ldots\ldots\ldots\ldots \;..\; (1)$$

ដែលដាក់លេខ 1, 2, 3, 4, 5 & 6 តំណាងការប៉ានស្មានសម្រាប់ការអនុវត្តដែលបានចែកចំណាត់ថ្នាក់ ឬ ក្រុម។

ប៉ុន្តែនៅក្នុងស្ថានភាពអនុវត្តជាក់ស្តែងដែលបានពន្យល់ខាងលើ ការប៉ាន់ស្មាននៅថ្នាក់ឃុំនឹងបានមកពីក្រុម 3, 5 និង 6 តែប៉ុណ្ណោះ។ ជាថ្មីម្តងទៀត ក្រុម-3 ត្រូវបានសម្ភាសន៍ទាំងស្រុង ការគណនានៃជ្រើសរើសផ្អែកលើមេគុណមិនបានកើតឡើង។ ការប៉ាន់ប្រមាណទាំងនេះទទួលបានសម្រាប់ក្រុម-3 នឹងត្រូវបានបន្ថែមជាមួយនឹងការឆ្លើយតបការជ្រើសរើសសំណាកបានផ្អែកលើការប៉ាន់ប្រមាណដែលបានទទួលពី ក្រុម និង 6 នៅក្នុងកម្រិតដែលបានកំណត់នៅក្នុងដែន។ វិធីសាស្ត្រប៉ាន់ស្មានសម្រាប់ក្រុម 5 និង ក្រុម6 នឹងត្រូវបានពន្យល់ដូចខាងក្រោម÷

ទម្រង់ -C/D/E/F: **ទម្រង់គ្រួសារ** (**តារាងពេលវេលា**)

(i) សម្រាប់ការប៉ាន់ប្រមាណនៃចរិកលក្ខណៈណាមួយសម្រាប់ក្រុម -5 នៅក្នុងឃុំ sth:

$$\hat{Y}_{5s} = \frac{N_{5s}}{n_{5s}} \sum_{i=1}^{n_{5s}} \left[\frac{H_{5si}}{h_{5si}} \sum_{k=1}^{h_{5si}} y_{5sik} \right] \quad \text{........} \quad (2)$$

នេះ, $n_{5s} = N_{5s}$ ហើយដូច្នេះអត្រារបស់ទម្រង់ទាំងនេះនឹងក្លាយជាផ្នែកមួយសំរាប់ ក្រុម-5 ចាប់តាំងពីមិនមានការជ្រើសរើសដំណាក់កាលដំបូងមកនោះគឺមានភូមិទាំងអស់ត្រូវបានអង្កេត។ កត្តានេះគឺត្រូវបានរក្សាទុកនៅក្នុងសមីការ (2) ដើម្បីដោះស្រាយករណី ‘មិនមែនការឆ្លើយតប “ ប្រសិនបើមាន ឬដើម្បីដោះស្រាយករណីនេះនៅពេលដែលការរួមបញ្ចូលនឹងត្រូវបានធ្វើជាមួយ ករណីនៃការជៀសវាងការចាត់ចំណាត់ថ្នាក់។ ក្នុងករណីដែលមិនមាននៃ 'មិនមានជាការឆ្លើយតប' ឬរួមបញ្ចូលគ្នានៃថ្នាក់តូចៗដែលមិនមានការកើនឡើង បន្ទាប់មក កត្តា N5s / n5s ក្នុងសមីការទី (2) ខាងលើអាចត្រូវបានយកមកគិត។

(ii) សម្រាប់ការប៉ាន់ប្រមាណនៃចរិកលក្ខណៈណាមួយសម្រាប់ក្រុម -6 នៅក្នុងឃុំ sth:

$$\hat{Y}_{6s} = \frac{Z_{6s}}{n_{6s}} \sum_{i=1}^{n_{6s}} \frac{1}{z_{6si}} \left[\frac{H_{6si}}{h_{6si}} \sum_{k=1}^{h_{6si}} y_{6sik} \right] \quad \text{........ .} \quad (3)$$

ការប៉ាន់ស្មានលើកដំបូង ($\hat{Y}_s$) នៃឃុំមួយនឹងត្រូវទទួលបានការប្រើប្រាស់ក្នុងសមីការ -1។ បន្ទាប់មក ការប៉ាន់ស្មានសម្រាប់ខេត្តនឹងត្រូវទទួកបានពីការបន្ថែមការប៉ាន់ស្មានកម្រិតឃុំ ($\hat{Y}_s$) លើគ្រប់ឃុំទាំងអស់នៅក្នុងខេត្ត និងអនុវត្តម្តងទៀតសម្រាប់ប្រទេសដោយការបូកបញ្ចូលខេត្តទាំងអស់។

ការប៉ាន់ស្មាននៃអត្រា:

ឲ្យ $\hat{Y}$ និង $\hat{X}$ ជាការប៉ាន់ស្មានជារួមនៃការបូកបញ្ចូលរួមផ្តុំនេះនៃ Y និង X សម្រាប់ចរិកលក្ខណៈពី y និង x តាមលំដាប់រៀងស្ថិតនៅកម្រិតឃុំ / ក្រិតខេត្ត។ បន្ទាប់មកអត្រាប៉ាន់ស្មាន $(\hat{R})$ នៃអត្រា $(R = \frac{Y}{X})$ នឹងត្រូវបានទទួលជា $\hat{R} = \frac{\hat{Y}}{\hat{X}}$ ។

ការគណនាមេគុណ:

មេគុណ-C/D/E/F	ក្រុម-6	$\frac{Z_{6s}}{n_{6s}} \times \frac{1}{z_{6si}} \times \frac{H_{6si}}{h_{6si}}$
	ក្រុម-5	$\frac{N_{5s}}{n_{5s}} \times \frac{H_{5si}}{h_{5si}}$
	នៅក្នុងករណីគ្មាន ‘មិនមានការឆ្លើយតប‘ ឬ ការបញ្ចូលចំណាត់ថ្នាក់តូចៗមិនមានការកើនឡើងបន្ទាប់មកកត្តា N_{5s}/n_{5s} សម្រាប់ក្រុម-5 អាចមិនត្រូវយកមកពិចារណា។	

ទិដ្ឋភាពប្រតិបត្តិការ

ទិដ្ឋភាប្រតិបត្តិការនៃការធ្វើជំរឿន និងអង្កេតផ្សេងដែលពាក់ព័ន្ធអាចអនុវត្តបានយ៉ាងទូលំទូលាយដែលបានបែងចែកជាបីដំណាក់កាល:

1) ការរៀបចំនិងការធ្វើផែនការភារកិច្ច

2) ការប្រមូលនិងបញ្ចូលទិន្នន័យអង្កេតមានដូចជា ការត្រួតពិនិត្យពេញលេញ ការអនុវត្តការត្រួតពិនិត្យជឿទុកចិត្តបានទូលំទូលាយ វិធីសាស្រ្តផ្ដួចផ្ដើមនូវការរំលឹក

3) រៀបចំនិងវិភាគទិន្នន័យក្នុងទម្រង់នៃតារាងនិងក្រាហ្វិក ការបោះពុម្ភផ្សាយលទ្ធផលនៅក្នុងការបោះពុម្ពផ្សាយជាច្រើន និងការរៀបចំនិងការបញ្ជូនសំណុំទិន្នន័យអំពីការកាន់របស់បុគ្គលម្នាក់ៗជាសាធារណៈ។

វិទ្យាស្ថានជាតិស្ថិតិ (វជស) នៃក្រសួងផែនការនិងក្រសួងកសិកម្មរុក្ខាប្រមាញ់និងនេសាទ (កសក) នៃរាជរដ្ឋាភិបាលកម្ពុជាដែលមានការទទួលខុសត្រូវរបស់រដ្ឋសម្រាប់ការអនុវត្តកសិកម្មជំរឿននិងការអង្កេតការកាន់កាប់កសិដ្ឋាន។ ចាប់តាំងពីមានការការធ្វើជំរឿននិងអង្កេតការកាន់កាប់កសិដ្ឋាននេះត្រូវបានអនុវត្តជាលើកដំបូង ដែលក្រុមអ្នកឯកទេសដែលមានជំនាញច្បាស់លាស់ពីអង្គការ ជាតិនិងអន្តរជាតិ និងស្ថាប័នដទៃទៀត។ នៅលើកំពូលមានគណៈកម្មាធិការជាតិសម្រាប់ការធ្វើជំរឿនកសិកម្ម (NCCA) នៃព្រះរាជាណាចក្រកម្ពុជាក្នុងឆ្នាំ 2013 ដែលដឹកនាំដោយរដ្ឋមន្រ្តីក្រសួងផែនការជាមួយនឹងរដ្ឋមន្រ្តីផ្សេងទៀតដែលជាសមាជិករបស់គណៈកម្មាធិការ។ គណៈកម្មាធិការនេះគឺគាំទ្រផ្នែកបច្ចេកទេសពីគណៈកម្មាធិការបច្ចេកទេសស្តីអំពីការធ្វើជំរឿនកសិកម្ម (TCCA) 2013 ដែលដឹកនាំដោយរដ្ឋលេខាធិការមួយរូប។ ប្រធានទីប្រឹក្សាបច្ចេកទេសមួយមានឈ្មោះល្បីជាទីប្រឹក្សាអន្តរជាតិបានចូលប្រឡូកក្នុងការផ្តល់នូវធាតុចូលបច្ចេកទេសទៅគណៈកម្មាធិការបច្ចេកទេសស្តីអំពីការធ្វើជំរឿនកសិកម្ម (TCCA)។ ផ្នែកនេះ គណៈកម្មាធិចំនួនពីរត្រូវបានបង្កើតឡើង:

(i) ការប្រឹក្សាស្ថិតិសម្រាប់កំណត់គោលនយោបាយស្ថិតិផ្លូវការ ការកំណត់អត្ថសញ្ញាណស្ថិតិនិងតម្រូវការជាអាទិភាពនឹងត្រូវបានបង្ហាញដោយវិទ្យាស្ថានជាតិស្ថិតិនិងអង្គភាពស្ថិតិដែលបានចាត់តាំង និងសម្រាប់ការកំណត់កាលបរិច្ឆេទនៃការធ្វើជំរឿនប្រជាជនកសិកម្ម និង សហគ្រាស និង (ii) សម្រាប់គណៈកម្មាធិការស្តីអំពីការធ្វើជំរឿនកសិកម្មនៅឆ្នាំ 2013 នៃខេត្តបន្ទាយមានជ័យចម្បង ក្នុងចំណោមបញ្ហាផ្សេងទៀត ការសហការជាមួយគណៈកម្មាធិបច្ចេកទេសស្តីពីការធ្វើជំរឿនកសិកម្មដម្បីរៀបចំឯកសារទាំងអស់សម្ភារៈ បរិក្ខារ និងការរៀបចំនិងអនុវត្តកម្មវិធីបណ្តុះបណ្តាបុគ្គលិក។ ការធ្វើការងារនៅក្រោមកម្រិតនេះមានគណៈកម្មាធិការជំរឿនខេត្ត (PCCs) ដឹកនាំដោយប្រធានមន្ទីរផែនការខេត្ត បានបង្កើតឡើងនៅក្រសួងផែនការសម្រាប់ការសម្របសម្រួលនៃសកម្មភាពទាំងអស់ក្នុងចំណោមស្រុក ឃុំ និងភូមិផងដែរ សម្រាប់ការរៀបចំដឹកជញ្ជូនទាំងអស់បាន។ លើសពីនេះទៀតនៅមានមួយចំនួនមន្ត្រីសម្ភាសន៍ និង មន្ត្រីត្រួតពិនិត្យដ៏ច្រើនដែលបានចូលរួមសម្រាប់ការប្រមូលនិងការត្រួតពិនិត្យទិន្នន័យ។

ថ្នាក់ឃុំនិងភូមិនៅក្នុងខេត្តនេះត្រូវបានបញ្ចូលជាមួយនឹងការធ្វើជំរឿននិងអង្កេត។ អត្ថប្រយោជន៍នៃទំនាក់ទំនងជាមួយរដ្ឋាភិបាលថ្នាក់មូលដ្ឋាន ប្រធានភូមិ និងកម្មករបសុសត្វក្នុងស្រុកសម្រាប់ការប្រមូលទិន្នន័យ គឺថាអត្ថប្រយោជន៍ទាំងនេះត្រូវបានស្គាល់ជាលក្ខណៈផ្ទាល់ខ្លួនជាមួយនឹងអ្នកឆ្លើយតបនិងមានលក្ខណៈដូចគ្នាដែរជាមួយកាលៈទេសៈក្នុងតំបន់ដែលបានជួយក្នុងការលើកកំពស់គុណភាពទិន្នន័យដោយប្រយោល។

ទិន្នន័យទាំងមូលនៅក្នុងដំណាក់កាលគោលនៃការធ្វើជំរឿនកសិកម្មនៅឆ្នាំ 2013 ត្រូវបានគេប្រមូលបានពីចំនួនគ្រួសារជាង 2,6 លានគ្រួសារទូទាំងភូមិទាំង 14 073 ភូមិ ឃុំចំនួន 1 621 និងស្រុកចំនួន 194 និងខេត្តទាំង 24 ដោយមន្ត្រីសម្ភាសន៍ដែលបានទទួលការបណ្តុះបណ្តាលដែលត្រូវបានជ្រើសរើសចេញពីនិស្សិត និងនិស្សិតបញ្ចប់ការសិក្សានិងអ្នកធ្វើការសុខភាពសត្វភូមិនៅលើ មូលដ្ឋាននៃការធ្វើតេស្តជម្រុះ។ ទិន្នន័យនេះក្រោយមកត្រូវបានគេស្រង់ចេញសម្រាប់ខេត្តចំនួន 25 បន្ទាប់ពីមានការបង្កើតខេត្តថ្មីមួយទៀត។

ប្រតិបត្តិការតាមមូលដ្ឋាននេះរួមមានទាំងការបណ្តុះបណ្តាលមន្ត្រីត្រួតពិនិត្យនិងមន្ត្រីសម្ភាសន៍ ការប្រមូលទិន្នន័យនិងការត្រួតពិនិត្យ ។ មន្ត្រីថ្នាក់កណ្តាលនិងមន្ត្រីតាមមូលដ្ឋានមកពីវិទ្យាស្ថានជាតិស្ថិតិ (វ.ជ.ស) និង ក្រសួងកសិកម្ម រុក្ខាប្រមាញ់ និងនេសាទ (ក.ស.ក)និងបានជួលអ្នកធ្វើការប្រមូលទិន្នន័យចំនួន 4.000នាក់ ដែលត្រូវបានទទួលការបណ្តុះបណ្តាលមុនពេលពួកគេធ្វើការប្រមូលទិន្នន័យនិងការត្រួតពិនិត្យជាក់ស្តែង។ចាប់តាំងពីការធ្វើជំរឿនកសិកម្មកម្ពុជា(ជ.ក.ក) នេះត្រូវបានប្តើតឡើងពីរដំណាក់កាលការបណ្តុះបណ្តាលដាច់ដោយឡែក ពីគ្នាត្រូវបាន ធ្វើឡើងណ្តុះបណ្តាលសម្រាប់ដំណាក់កាលនីមួយៗ។ កម្រិតការបណ្តុះបណ្តាលពីរកម្រិតត្រូវធ្វើឡើងវិញ នៅក្នុងដំណាក់គោលនិងដំណាក់កាលបន្ថែមដែលត្រូវបានធ្វើឡើងដោយឡែកពីគ្នា។វគ្គបណ្តុះបណ្តាលពីរកម្រិតសម្រាប់ដំណាក់កាលនីមួយគឺ (ក) ការបណ្តុះបណ្តាលគ្រូបង្គោលដែលរួមមានមន្ត្រីថ្នាក់កណ្តាលរបស់វិទ្យាស្ថានជាតិស្ថិតិនិងមន្ត្រីថ្នាក់កណ្តាលរបស់ក្រសួងកសិកម្មនិងនេសាទ និង (ខ) បណ្តុះបណ្តាលមន្ត្រីសម្ភាសន៍ និងក្រុមមន្ត្រីត្រួតពិនិត្យ។មន្ត្រីមូលដ្ឋានទាំងអស់រួមបញ្ចូលទាំងមន្ត្រីត្រួតពិនិត្យនៅគ្រប់កម្រិតទាំងអស់ដែលបានទទួលការបណ្តុះបណ្តាលយ៉ាងទូលំទូលាយនៅមូលដ្ឋានគ្រឹះ និយមន័យ និងវិធីសាស្ត្រសម្រាប់ការប្រមូលទិន្នន័យ។

ខណៈដែលទិន្នន័យនៅក្នុងដំណាក់កាលគោល នៃការធ្វើជំរឿនកសិកម្មកម្ពុជាឆ្នាំ 2013 ត្រូវបានប្រមូលពីជាង 2.1 លានគ្រួសារ ដំណាក់កាលបន្ថែម - តម្រូវឱ្យមានការជំនាញពាក់ព័ន្ធបន្ថែមនិងការបណ្តុះបណ្តាលមន្ត្រីសម្ភាសន៍ - បុគ្គលិកពាក់ព័ន្ធដែលជ្រើសចេញពីនិស្សិតសាកលវិទ្យាល័យ និងនិស្សិតបញ្ចប់ការសិក្សា និងយុវជនដែលមានការអប់រំមូលដ្ឋាននៅក្នុងកន្លែងនៃបុគ្គលិកបសុសត្វក្នុងស្រុក។ តារាងបញ្ជីសំណួរភូមិ (ទម្រង់-G) ត្រូវបានគ្រប់គ្រងទៅលើមេភូមិនៅក្នុងភូមិទាំងអស់ក្នុងកំឡុងពេលប្រតិបត្តិការជំរឿននេះ។

ភាពត្រឹមត្រូវនៃលទ្ធផលចុងក្រោយនៃការធ្វើជំរឿនកសិកម្មកម្ពុជាគឺអាស្រ័យលើគុណភាពល្អនៃការប្រមូលទិន្នន័យពីគ្រួសារដែលត្រូវបានចុះបញ្ជីនិងបានសម្ភាសន៍។ បើទោះបីជាការបណ្តុះបណ្តាលនេះត្រូវបានធ្វើឱ្យបានត្រឹមត្រូវនិងការកែច្នៃទិន្នន័យត្រូវបានបង្កើតដោយមានប្រសិទ្ធិភាព ប្រសិនបើការគ្រប់គ្រងគុណភាពមិនបានត្រឹមត្រូវដែលត្រូវបានអនុវត្តក្នុងអំឡុងពេលប្រមូលទិន្នន័យ ទិន្នន័យចុងក្រោយនឹងនៅតែមានគុណភាពអន់។ មន្ត្រីត្រួតពិនិត្យមានច្រើនកម្រិតនៅក្នុងការធ្វើជំរឿនកសិកម្មកម្ពុជា (ជ ក ក) និងបណ្តាញនៃការទំនាក់ទំនងបានរៀបរាប់លម្អិតនៅក្នុងសៀវភៅអ្នកគ្រប់គ្រង។ ឋានានុក្រមរួមជាមួយនឹងគោលការណ៍ណែនាំទូលំទូលាយមួយដាច់ដោយឡែកនេះត្រូវបានរៀបចំសម្រាប់មន្ត្រីត្រួតពិនិត្យជំរឿនខេត្ត (PCSs) និងក្រុមអ្នកត្រួតពិនិត្យ (TSs) - ការបង្ហាញសកម្មភាពខុសគ្នា និងវិធីសាស្ត្រនៃការត្រួតពិនិត្យគុណភាព - ពិនិត្យតាមដានឱ្យបានត្រឹមត្រូវពីការរីកចម្រើននៃការចុះបញ្ជីនិងការសម្ភាសន៍នៃការធ្វើជំរឿនកសិកម្មកម្ពុជា (ជ ក ក) និងសម្រាប់ការរកឃើញដំបូងនៃបញ្ហាណាមួយដែលកើតមាននៃការប្រមូលទិន្នន័យ។

ការកែច្នៃទិន្នន័យ

នៅពេលដែលទិន្នន័យទាំងមូលសម្រាប់ភូមិមួយដែលត្រូវបានប្រមូលដោយមន្ត្រីសម្ភាសន៍ ពួកគេបានដាក់ជូនកម្រងសំណួរដែលបានបំពេញតារាងសំណួរនោះទៅក្រុមមន្ត្រីត្រួតពិនិត្យតាមលំដាប់ អនុវត្តការត្រួតពិនិត្យលម្អិតនិងបានផ្ញើទៅកាន់ស្នាក់ការកណ្តាលខេត្តនៅរៀងរាល់ចុងសប្តាហ៍ ។ មន្ត្រីដែលពាក់ព័ន្ធនៅស្នាក់ការកណ្តាលខេត្តបានត្រួតពិនិត្យតារាងបញ្ជីសំណួរដែលបំពេញហើយម្តងទៀតនិងចុហាក្រោយបញ្ជូនទម្រង់ទាំងអស់ទៅស្នាក់ការ កណ្តាលថ្នាក់ជាតិសម្រាប់ការបញ្ចូលទិន្នន័យនិងការបញ្ជាក់ឱ្យត្រឹមត្រូវ។

នៅស្នាក់ការកណ្តាលជំរឿនបញ្ជីសំណួរដែលបានបំពេញដែលបានទទួលលើកដំបូងនៅក្នុងអង្គភាពគ្រប់គ្រងឯកសារដែលជាកន្លែងដែលមានការត្រួតពិនិត្យជាអប្បរមាមួយដែលត្រូវបានធ្វើឡើងនៅក្នុងលក្ខណៈនៃការគ្របដណ្តប់ឱ្យពេញលេញនៃកម្រងសំណួរមុនពេលបញ្ជូនទៅកន្លែងបញ្ចូលទិន្នន័យ និងកែច្នៃបផ្សេងៗ។

ការកែច្នៃទិន្នន័យនិងការគណនានេះត្រូវបានធ្វើដោយប្រើប្រាស់កម្មវិធីកែច្នៃទិន្នន័យ CSPro 5.0។ ភាពត្រឹមត្រូវនៃទិន្នន័យនេះបានចាប់ផ្តើមពីដំណាក់កាលរៀបចំឯកសារ តាមរយៈការបញ្ចូលទិន្នន័យ និងការច្នៃទិន្នន័យជាបន្តបន្ទាប់នៅក្នុងន័យថា កម្មវិធីបញ្ចូលទិន្នន័យត្រូវបានត្រួតពិនិត្យភាពស៊ីសង្វាក់គ្នាដែលមាននៅក្នុងទិន្នន័យ។ ការត្រួតពិនិត្យគឺបានអនុវត្តតាមការពិនិត្យលំអិតដោយដៃ នេះអមដោយការត្រួតពិនិត្យបន្ថែមទៀត ដោយកូនសៀវភៅនៃការវិភាគ ការពិនិត្យដោយបង្ហាញតាមរយៈការប្រាប់ដោយផ្ទាល់ និងចុងក្រោយការកែតម្រូវដោយកុំព្យូទ័រ។

នៅក្នុងការិយាល័យកណ្តាលនៃវិទ្យាស្ថានជាតិស្ថិតិការកែដោយដៃត្រូវបានធ្វើជាលើកដំបូងនៅដំណាក់កាលរៀបចំឯកសារមុនការវាយបញ្ចូលទិន្នន័យនៃលទ្ធផលជំរឿន ។ កាលណាទិន្នន័យទាំងអស់គឺមានភាពត្រឹមត្រូវហើយការរៀបតារាងនិងការរៀបចំរួចរាល់សម្រាប់ការផ្សព្វផ្សាយ បន្ទាប់មកវិទ្យាស្ថានជាតិស្ថិតិ (វ.ជ.ស) នៃក្រសួងផែនការ និងក្រសួងកសិកម្ម រុក្ខាប្រមាញ់ និងនេសាទ (ក.ស.ក)នៃរាជរដ្ឋាភិបាលកម្ពុជា គឺមានភារកិច្ចទទួលខុសត្រូវសម្រាប់ការថែទាំនិងការផ្សព្វផ្សាយទិន្នន័យដែលទទួលបានពីធ្វើជំរឿនកសិកម្មកម្ពុជា (ជ.ក.ក) ឆ្នាំ 2013 ។

ភាពត្រឹមត្រូវ និង ការជឿជាក់នៃទិន្នន័យជំរឿនកសិកម្មកម្ពុជា

ភាពត្រឹមត្រូវនៃព័ត៌មានគឺមានទិដ្ឋភាពពីរយ៉ាង÷ (i) ភាពត្រឹមត្រូវខាងក្នុងដែលថែរក្សានូវទម្រង់អន្តរកម្ម និងខាងក្នុងនូវភាពស៊ីគ្នានៃទិន្នន័យដែលប្រមូលនៅក្នុងការអង្កេតនិងជំរឿន និង (ii) ភាពត្រឹមត្រូវនៃទិន្នន័យដែលប្រមូលបានដោយមានប្រភពដែលអាចមានខាងក្រៅ។ ផ្នែកដំបូងនៃភាពត្រឹមត្រូវទិន្នន័យត្រូវបានធ្វើក្នុង លក្ខណៈទម្លាប់មួយ ការចាប់ផ្តើមពីឯកសារទៅលើការបង្កើតតារាង ចុងក្រោយ។ ផ្នែកទីពីរនៃភាពត្រឹមត្រូវនៃទិន្នន័យគឺមានសារៈសំខាន់ខ្លាំងណាស់សម្រាប់ការទទួលយកបានទិន្នន័យដែលមាននៅក្នុងដែនសាធារណៈនិងតម្រូវឱ្យមានការប្រៀបធៀបលទ្ធផលដោយបានមកពីប្រភពផ្សេងនៃព័ត៌មាន។

ភាពត្រឹមត្រូវទិន្នន័យខាងក្រៅ

មុនធ្វើការប្រើបធៀបប៉ាន់ស្មានដែលទទួលបានពីប្រភពពីរផ្សេងគ្នា ជាសំខាន់ ត្រូវធ្វើការប្រៀបធៀប ទិដ្ឋភាពនៃសំណុំទិន្នន័យនីមួយៗដូចខាងក្រោមះ

- ការគ្របដណ្តប់
- ទស្សនទាន និងនិយមន័យដែលបានប្រើប្រាស់Concepts and definitions used,
- វិធីសាស្រ្តទទួលបាននូវទិន្នន័យ / ការប្រមូលរួមទាំងសេចក្តីណែនាំឧបករណ៍ (កម្រងសំណួរ ការត្រួតពិនិត្យ/ការពិនិត្យពិច័យនៃទិន្នន័យ របៀបការបំពេញតារាងសំណួរ ការកែច្នៃទិន្នន័យ ។ល។
- កំហុសការជ្រើសរើសសំណាកគំរូ
- កំហុសការមិនមែនជ្រើសរើសសំណាកគំរូ

កំហុសការជ្រើសរើសសំណាកគំរូនិងកំហុសមិនមែនការជ្រើសរើសសំណាកគំរូនឹងត្រូវបានដោះស្រាយនៅក្នុងការពិភាក្សានៃភាពត្រឹមត្រូវនិងភាពទុកចិត្តនៃទិន្នន័យនៃការកត់ចំណាំនេះនិង ទិដ្ឋភាពទាំងបីដំបូងនេះត្រូវបានពិភាក្សាដោយសង្ខេបដូចខាងក្រោម។

ទិន្នន័យជំរឿនកសិកម្មកម្ពុជា ឆ្នាំ 2013 មានពីរផ្នែក។ ទិន្នន័យដែលបានទទួលនៅក្នុងដំណាក់កាលគោល (នៅក្នុងទម្រង់ A ទម្រង់ B និងទម្រង់ G) ត្រូវបានពឹងផ្អែកលើការសម្ភាសន៍ពេញលេញដែល ស្ថិតនៅក្នុងកម្មវត្ថុនៃការគ្របដណ្តប់របស់ខ្លួន។ ទិន្នន័យក្នុងទម្រង់ A ត្រូវបានប្រមូលពីគ្រប់គ្រួសារនៅក្នុងប្រទេស លើកលែងតែស្រុក

មួយចំនួននៃរាជធានីភ្នំពេញ - គេស្គាល់ថាជាតំបន់ស្នូលទីប្រជុំជន។ ទម្រង់ G ត្រូវបានធ្វើឡើងនៅក្នុងភូមិទាំងអស់ដោយមិនគិតពីទំហំរបស់ភូមិទេ។ ដូច្នេះសំណុំទិន្នន័យនេះអាចជាកម្មវត្ថុនៃ កំហុសមិនមែនការជ្រើសរើសសំណាកគំរូប៉ុណ្ណោះ។

គោលបំណងនៃទិន្នន័យនៃសំណុំទម្រង់ B ដែលបានមកពីទម្រង់ A, ការកំណត់អត្តសញ្ញាណនៃលក្ខណៈសម្បត្តិគ្រួសារ[1] គឺដើម្បីរៀបចំបញ្ជីនៃគ្រួសារដែលជាក្របខណ្ឌសម្រាប់ការជ្រើសរើសសំណាកគំរូមួយសម្រាប់ការការអង្កេតក្នុងដំណាក់កាលបន្ថែមនេះ។ ដូច្នេះគ្រួសារដែលមានទំហំតូច មិនមានលក្ខណៈសម្បត្តិគ្រប់គ្រាន់ត្រូវបានគេដកចេញពីការអង្កេតនេះ។ ទិន្នន័យលម្អិតនៅក្នុងការអនុវត្តនៃការកាន់កាប់កសិកម្មត្រូវបានគេប្រមូលដោយការប្រើទម្រង់ F និងមានទំរង់ C D និង/ ឬ ទម្រង់ E ក្នុងដំណាក់កាលបំពេញបន្ថែមពីគ្រួសារសំណាកគំរូ ដែលបានស្រង់ចេញពីបញ្ជីនៃទម្រង់ B ។

ភូមិទាំងឡាយដែលមានការកាន់កាប់កសិកម្មតិចជាង 5 គឺមិនត្រូវបានរួមបញ្ចូលនៅក្នុងការអង្កេតនេះសម្រាប់ហេតុផលពីរ: ទំហំរបស់ភូមិត្រូវបានចាត់ទុកថាជាខ្នាតតូចនិងដើម្បីរក្សាបាននូវសេដ្ឋកិច្ចនៃការអង្កេតនេះ។ មានបញ្ហាមួយចំនួនផ្សេងទៀតនៃការគ្របដណ្តប់ដែលទាក់ទងទៅនឹងដំណាក់កាលបំពេញបន្ថែម។ ខណៈពេលដែល (i) គ្រឹះស្ថានកសិកម្មធំដែលអនុវត្តដោយក្រុមហ៊ុនសាជីវកម្ម សហករណ៍ ស្ថាប័នរដ្ឋាភិបាល និងផ្នែកឯកជន និង (ii) ការកាន់កាប់កសិកម្មដែលមានទីតាំងស្ថិតនៅក្នុងតំបន់ជនបទ ជាម្ចាស់កម្មសិទ្ធិ ដែលបានគ្រប់គ្រងនិងអនុវត្តដោយអ្នកដែលមានឋានៈខ្ពស់រស់នៅតែនៅក្នុងតំបន់ទីប្រជុំជនត្រូវបានគេដែលបានចុះបញ្ជីនៅ កម្រិតប្រទេសសម្រាប់ការអង្កេត (ហៅថាជាការកាន់កាប់ "ពិសេស") ស្រដៀងគ្នាកន្លែងកាន់កាប់កសិកម្ម “ពិសេស” និងគ្រឹះស្ថានកសិកម្មខ្នាតតូចចូលរួមក្នុងការធ្វើកសិកម្មនៅក្នុងផ្នែកមិនមែនជាគ្រួសារដែលមិនត្រូវបានគ្របដណ្តប់នៅក្នុងការអង្កេតនេះទេ។ ជាចុងក្រោយក្នុងការអង្កេតនេះបានប៉ាន់ប្រមាណថាសម្រាប់ 4 ឃុំមិនអាចត្រូវបានទទួលបាន ដូចជាគ្មានភូមិគំរូអាចត្រូវបានអង្កេតទេ (ដោយសារតែមិនមែនជាការឆ្លើយតប) ពីអ្នកទាំងនោះ និងដូច្នេះបញ្ហាដែលសេសសល់ទាំងនេះដែលនៅតែចេញពីគ្របដណ្តប់ការអង្កេត។

នេះគឺជាភស្តុតាងដែលក្របខណ្ឌនេះបានរៀបចំពឹងផ្អែកលើ ទម្រង់ B សម្រាប់ការអង្កេតនេះគឺជាការមួយកាត់ឱ្យខ្លីនៅក្នុងការអនុវត្តនៃការគ្របដណ្តប់។ ខណៈពេលដែលទិន្នន័យទម្រង់ B ដែលត្រូវបានរំពឹងថានឹងត្រូវបានទទួលរងពីការមានកំហុសដែលមិនមែនជាការជ្រើសរើសសំណាកគំរូ ទិន្នន័យនៃទម្រង់ F និងទំរង់ C D និង / ឬ E នឹងត្រូវបានទទួលរងនូវកំហុសទាំងពីរគឺមានកំហុសការជ្រើសរើសសំណាកគំរូនិងកំហុសមិនមែនការជ្រើសរើសសំណាកគំរូ។ នេះជាការសំខាន់ផងដែរក្នុងការកត់សំគាល់នៅទីនេះថាការប៉ាន់ប្រមាណទាំងអស់បានចេញមកពីទិន្នន័យរបស់ទម្រង់ F និង

[1] 1 ឯកតានៃសេដ្ឋកិច្ចដែលស្ថិតក្រោមការគ្រប់គ្រងតែមួយមានយ៉ាងហោចណាស់ 2 បសុសត្វធំនិង / ឬយ៉ាងហោចណាស់ 3 ចិញ្ចឹមសត្វតូចនិង / ឬយ៉ាងហោចណាស់ 25 សត្វបក្សីនៃប្រភេទផ្សេងទៀត និង/ ឬដីដែលមានទំហំយ៉ាងហោចណាស់ 300 ម៉ែត្រការ៉េ (ឬ 0,03 ឬ 3A មួយ) ត្រូវបានប្រើទាំងស្រុងឬជាផ្នែកសម្រាប់គោលបំណងផលិតកម្មកសិកម្មដោយមិនគិតពីចំណងជើង ទម្រង់ផ្លូវច្បាប់ឬទំហំ។

ទម្រង់ C D និង/ ឬ E នឹងឆ្លើយតបតាមខ្នាតទៅនឹងប៉ារ៉ាម៉ែត្ររបស់ដែនដែលបង្កើតឡើងដោយទម្រង់ B និងមិនមែនទម្លង់ A ឬមិនមែន សម្រាប់ប្រទេសទាំងមូលទេ។

ទស្សនទាន និងនិយមន័យ

ទស្សនទាននិងនិយមន័យតាមការធ្វើជំរឿននិងអង្កេតត្រូវបានអនុវត្តយ៉ាងទូលំទូលាយតាម អនុសាសន៍ដោយ អង្គការ FAO និង UNSD ។ ការរក្សានៅក្នុងទិដ្ឋភាពការអនុវត្តថ្នាក់ជាតិនិងតម្រូវការព្រមទាំង រក្សាការប្រៀបធៀបដែលមានលក្ខណៈជាអន្តរជាតិ ការផ្លាស់ប្តូរមួយចំនួនតូចត្រូវបានគេបង្កើតឡើងសម្រាប់ការបកស្រាយប្រកបដោយអត្ថន័យនៃលទ្ធផលនិង សម្រាប់ភាពងាយស្រួលនៃការប្រតិបត្តិការអង្កេតនេះផងដែរ។ តំបន់នៃកាន់កាប់កសិកម្ម ដូចជាបានកំណត់នៅក្នុងការអង្កេតនេះគឺជាការវាស់វែងពិតប្រាកដ (សុទ្ធ) នៃទំហំផ្ទៃដីនៅក្នុងការកាន់កសិកម្ម។ តំបន់ដាំដំណាំសំដៅទៅលើដំណាំដែលបានដាំដុះលើក្បាលដីជាក់ស្តែងនៃដីសម្រាប់ដំណាំបន្តបន្ទាប់គ្នា ហើយដូច្នេះតំណាងតំបន់ដែលដាំដុះសរុប។ ផ្ទៃដីបានស្រោចស្រព សំដៅទៅលើផ្ទៃដីដែលបានស្រោចស្រពជាក់ស្តែង មិនមែនផ្ទៃដីសរុបនៃដំណាំបានស្រោចស្រពទេ។ ដូច្នេះដីដែលបានស្រោចស្រពសម្រាប់ដំណាំនៅរដូវបន្តបន្ទាប់ក្នុងរដូវផ្សេងគ្នានៅក្នុងឆ្នាំយោងត្រូវបានរាប់តែម្តងនៅក្នុងគណនាផ្ទៃដីស្រោចស្រព។ ម្យ៉ាងវិញទៀត នៅផ្ទៃដីស្រោចស្រពដំណាំសំដៅដល់ផ្ទៃដីសរុបនៃដំណាំដែលបានស្រោចស្រពរាប់ទាំងតំបន់ច្រើនដងដូចដំណាំដាំដុះ និងស្រោចស្រព ។ ផ្នែកនេះនៅក្នុងការអង្កេត ទិន្នន័យសម្រាប់បសុបក្សី(មាន់ ទា ។ល។) ត្រូវបានគេរាប់និងបានប្រមូលដោយឡែកពីគ្នាសម្រាប់បសុបក្សីតូចៗ (អាយុតិចជាង 10 ថ្ងៃ) និងសត្វបក្សីជំទង់ - ការរក្សាការបែងចែកដើម្បីប៉ាន់ប្រមាណចំនួននេះរួមគ្នាឬដោយឡែកពីគ្នានោះ។

ការប្រៀបធៀបនៃការប៉ាន់ស្មាន

ប្រជាជន និង គ្រួសារ

សេចក្តីថ្លែងការណ៍ 1 បានផ្តល់ការព្យាករណ៍នៃចំនួនប្រជាជន និងគ្រួសារសរុបដោយផ្អែកលើការ អង្កេតចន្លោះជំរឿនឆ្នាំ ២០១៣ (ICPS) និង ជំរឿនកសិកម្មកម្ពុជា (ជ ក ក) ឆ្នាំ 2013 រួមជាមួយនឹងទំហំ ភាពខុសគ្នា និងហេតុផលដែលអាចកើតមានឡើងសម្រាប់ភាពខុសគ្នាបែបនេះ ព្រមទាំងភាពទុកចិត្តនៃការប៉ាន់ប្រមាណនៅគ្រប់ទីកន្លែងពាក់ព័ន្ធ។ ដូចគ្នានេះផងដែរ សេចក្តីថ្លែងការណ៍ 2 ផ្តល់ការប៉ាន់ប្រមាណនៃប៉ារ៉ាម៉ែត្រដែលបាន ជ្រើសរើសដូចជាចំនួនគ្រួសារដែលកាន់កាប់កសិកម្ម ផ្ទៃដីនៃគ្រួសារកាន់កាប់កសិកម្ម ផ្ទៃដីបានដាំស្រូវនិងកៅស៊ូ ចំនួននៃគោ ក្របី មាន់។ល។ ដោយផ្អែកលើក្រសួងកសិកម្ម រុក្ខាប្រមាញ់ និងនេសាទ(ក.ស.ក) / DAHP ប៉ាន់ស្មាន នៃឆ្នាំ 2013 និង ជំរឿនកសិកម្មកម្ពុជា (ជ ក ក) ឆ្នាំ 2013 ដោយមានហេតុផលអាចសម្រាប់ភាពខុសគ្នាព្រមទាំងភាពទុកចិត្តនៃការប៉ាន់ប្រមាណនេះ។ សេចក្តីថ្លែងការណ៍ទាំងនេះគឺអាចរកឃើញនៅចុងបញ្ចប់នៃឧបសម្ព័ន្ធនេះ។

អង្កេតចន្លោះជំរឿន (ICPS) នៅឆ្នាំ 2013 ប៉ាន់ស្មានចំនួនប្រជាជនមានចំនួន 14 676 590 នាក់ ដែលមានប្រមាណ 21,44% ត្រូវបានកំណត់ថាជាអ្នករស់នៅទីប្រជុំជន។ ចំនួនគ្រួសារត្រូវបានប៉ាន់ស្មានមានដល់ទៅ 3 335 589 - ចាត់ទុកទំហំគ្រួសារ 4.4 ។ នៅក្នុងករណីដែលចំនួនប្រជាជនទីប្រជុំជននៃរាជធានីភ្នំពេញ (1 510 327) ត្រូវបានដកចេញពីចំនួនប្រជាជនសរុបនៃប្រទេសកម្ពុជាហើយបន្ទាប់មកការប៉ាន់ប្រមាណនៃចំនួនប្រជាជនអាចមានចំនួន 13.166.369 នាក់ និងមានចំនួនគ្រួសារ 2.925.860 (ការពិចារណាពីទំហំគ្រួសារ 4.5) ។

ចំនួនគ្រួសារដែលទទួលបានពីទម្រង់ A គឺ មានចំនួន 2,6 លានគ្រួសារ និង មានចំនួន 78% នៃចំនួនគ្រួសារដែលបានប៉ាន់ប្រមាណពីអង្កេតចន្លោះជំរឿន (ICPS) សម្រាប់ប្រទេសកម្ពុជាទាំងមូល (3,3 លានគ្រួសារ)។ គម្លាតនេះបន្តកាត់បន្ថយដល់ 11% ប្រសិនបើការប៉ាន់ប្រមាណនៃគ្រួសារដែលផ្អែកលើទម្រង់ A គឺត្រូវបានបើប្រៀបធៀបជាមួយប្រទេសកម្ពុជាដោយមិនរាប់បញ្ចូលអ្នករស់នៅទីប្រជុំជន-រាជធានីភ្នំពេញ (2,9 លានគ្រួសារ) ។ សំណុំនៃគ្រួសារដែលបានបង្កើតនៅក្នុងទម្រង់ A អាចត្រូវបានចាត់ទុកជាការគ្របដណ្តប់នៅក្នុងដំណាក់កាលគោល និងគម្លាតដែលមានស្រាប់ប្រហែលជាមានជាប់ទាក់ទងដល់ការដកចេញគ្រួសារពីការគ្របដណ្តប់បានរៀបរាប់ខាងដើម។

ចំពោះការរៀបចំនៃក្របខណ្ឌមេសម្រាប់ការអង្កេតបន្ថែមបញ្ជីគ្រួសារដែលមានលក្ខណៈសម្បត្តិគ្រប់គ្រាន់សម្រាប់ក្លាយជា “គ្រួសារកសិដ្ឋាន” ត្រូវបានរៀបចំក្រៅពីគ្រួសារក្នុងបញ្ជីទម្រង់ A ។ ទម្រង់ B ដែលបានចុះបញ្ជីគ្រួសារកសិកម្មបានប្រហែលជា 2,1 លានគ្រួសារដូចគ្រួសារទាំងមូលហើយវាមានប្រមាណ 82% នៃ គ្រួសារដែលបានចុះបញ្ជីនៅក្នុង ទម្រង់ A។ ប្រសិនបើការប្រៀបធៀបជាមួយនឹងចំនួនប៉ាន់ស្មាននៃគ្រួសាររបស់អង្កេតចន្លោះជំរឿន (ICPS) ឆ្នាំ 2013 បញ្ជីនៃទម្រង់ B ដែលនឹងគ្របដណ្តប់ប្រមាណ 65% នៃគ្រួសារក្នុងប្រទេសកម្ពុជានិង 73% នៃគ្រួសារនៃប្រទេសកម្ពុជាដោយមិនរាប់បញ្ចូលអ្នកទីប្រជុំជន-រាជធានីភ្នំពេញ។

ចំនួនភាគរយនៃគ្រួសារទាំងនេះទាក់ទងទៅនឹងភូមិទាំងឡាយដែលមានគ្រួសារកសិកម្មមានចំនួន 5 ឬតិចជាងគ្រួសារដែលមិនបានគ្របដណ្តប់នៅក្នុងទម្រង់ B ដែលត្រូវបានប៉ាន់ប្រមាណប្រហែល 1% ។ ផ្នែកនេះការប៉ាន់ប្រមាណសម្រាប់ឃុំចំនួន ៤ ត្រូវបានប៉ាន់ប្រមាណថាជាតិចជាង 1% នៃចំនួនសរុប។ ដូច្នេះពីរប្រភេទដែលបានបូកបញ្ចូលគ្នាមានគម្លាតប្រហែល 2% នៃការគ្របដណ្តប់។ ចំណុចសំខាន់ចុងក្រោយគឺគ្រួសារទាំងអស់ ដែលមានបសុសត្វធំតិចជាង 2 ក្បាល និង / ឬការចញ្ចឹមសត្វតូចៗតិចជាង 3ក្បាលនិង / ឬ បសុបក្សីតិចជាង តិចជាង 25 នៃប្រភេទណាមួយនិង / ឬមានដីតិចជាង 300 ម៉ែត្រការ៉េ (ឬ 0,03 ហិកតា ឬ 3A) ត្រូវបានប្រើទាំងស្រុងឬមួយផ្នែកសម្រាប់គោលបំណងផលិតកម្មកសិកម្មត្រូវបានគេដកចេញពីការគ្របដណ្តប់នៃការអង្កេតនេះ។ចំនួនគ្រួសារបែបនេះគឺត្រូវគេរំពឹងថានឹងមានចំនួនច្រើនណាស់ហើយនឹងមិនបានរាប់បញ្ចូលពីការគ្របដណ្តប់នៃការធ្វើអង្កេតនេះទេ។ចំនួនគ្រួសារបែបនេះត្រូវគេរំពឹងថានឹងមានទំហំធំណាស់ហើយនឹងប្រហែលជាទាក់ទងទៅនឹងគម្លាតដែលយ៉ាងធំជាមួយទម្រង់ A។

ដូចដែលបានឃើញនៅក្នុងការពិភាក្សាខាងមុខដែលថាបញ្ជីក្របខណ្ឌមេដែលទទួលបានពីទម្រង់ B យ៉ាងពិតប្រាកដ មិនបានគ្របដណ្តប់នៅទូទាំងប្រទេសទេ - សម្រាប់គោលបំណងជាក់លាក់ជាចម្បងរបស់ជំរឿនកសិកម្មកម្ពុជា (ជ ក ក) និងដោយផ្អែកដើម្បីត្រួតពិនិត្យថវិកាទៅនឹងទំហំដែលសមហេតុផល។ ជាក់ស្តែង ការប៉ាន់ស្មានណាមួយដែលបានមកពីទិន្នន័យដំណាក់កាលបន្ថែមនឹងមានជាប់នូវទ្រព្យសម្បត្តិរបស់ប្រជាជនពីកន្លែងដែលជ្រើសរើសសំណាកគំរូនោះត្រូវបានគេបង្ហាញឡើងនិងនៅក្នុងករណីពិសេសនេះដែននៃគ្រួសារទម្រង់B។ ខណៈពេលប្រៀបធៀបការប៉ាន់ប្រមាណដោយផ្អែកលើដំណាក់កាលបន្ថែម វាអាចត្រូវបានរក្សាទុកនៅក្នុងចិត្តថាទំហំដែននៃទម្រង់ B ក្នុងលក្ខខណ្ឌនៃគ្រួសារគឺគ្រួសារកសិកម្មបានប្រហែលជា 2,1 លានគ្រួសារ ដែលទូទាំងប្រទេសមានប្រហែល 82% នៃគ្រួសារដែលបានចុះបញ្ជីនៅក្នុងទម្រង់ A និងចំនួនប្រហែល 73% នៃគ្រួសារគ្របដណ្តប់ដែលបានគ្រោងទុកនេះ កម្ពុជាដោយមិនរាប់បញ្ចូលអ្នកទីប្រជុំជន-រាជធានីភ្នំពេញទេ។

នៅឆ្នាំ 2013 វិទ្យាស្ថានជាតិស្ថិតិបានធ្វើអង្កេតចន្លោះជំរឿន ។ ការប៉ាន់ប្រមាណគឺមានសម្រាប់ធ្វើការប្រៀបធៀបជាមួយទិន្នន័យជំរឿនកសិកម្មកម្ពុជា (ជ ក ក) ។ សេចក្តីថ្លែងការណ៍ទី 1 ដែលផ្តល់ឱ្យការប៉ាន់ប្រមាណដែលមានការប្រៀបធៀបដែលទទួលបានពីការធ្វើអង្កេតចន្លោះជំរឿនឆ្នាំ 2013 និងជំរឿនកសិកម្មកម្ពុជា (ជ ក ក)ឆ្នាំ 2013 សម្រាប់កម្ពុជា។ ការប៉ាន់ប្រមាណនៃទម្រង់ A និង ទម្រង់ B គឺបានផ្អែកលើការសម្ភាសន៍ពេញលេញសម្រាប់ដែនដែលចង់បានរបស់ខ្លួន ប៉ុន្តែការប៉ាន់ប្រមាណនៃទម្រង់ F គឺ ផ្អែកលើទិន្នន័យអង្កេត - ការពន្លាតទៅលើទំហំនៃមេគុណដែលបានគណនាការជ្រើសរើសសំណាកគំរូដែលបានអនុម័តសម្រាប់ការជ្រើសរើស។ ខណៈពេលដែលការប្រៀបធៀបនៃការប៉ាន់ប្រមាណនៃទម្រង់ A និង ទម្រង់ B ដែលមានអង្កេតចន្លោះជំរឿន នឹងបាន ផ្តល់នូវទំហំ នៃការគ្របដណ្តប់របស់ខ្លួន ការប៉ាន់ប្រមាណនៃ ទម្រង់ F នឹងបើកបង្ហាញក្នុងន័យពិត ភាពស៊ីគ្នាជាមួយ នឹងប៉ារ៉ាម៉ែត្រនៃដែនចំនួនប្រជាជន (ទម្រង់ B) ព្រមទាំងភាពអាចជឿជាក់បានក្នុងន័យស្ថិតិ។

ការប៉ាន់ប្រមាណរបស់ប៉ារ៉ាម៉ែត្រពីរ - ចំនួនប្រជាជននិងអត្រាភេទ - ទទួលបានពីទម្រង់ F ត្រូវបានប្រៀបធៀបនៅទីនេះ។អត្រាភេទដែលទទួលបានពីការអង្កេតនេះអាចបង្ហាញពីលទ្ធភាពនៃការរាប់មិនអស់ឬលើសចំនួននៃសមាជិកក្នុងគ្រួសារជាក់លាក់តាមភេទ។ វាអាចត្រូវបានគេមើលឃើញថាទិន្នន័យទម្រង់ F បានប៉ានស្មានប្រហែល 8.56 លាននាក់ បើប្រៀបធៀបទៅនឹងចំនួនប្រជាជនចំនួន 8,8 លាននាក់ (97%) ក្នុងទម្រង់ B ជាមួយនឹងមេគុណនៃការបំរែបំរួល (CV) ជិតសូន្យ។ ការប៉ាន់ប្រមាណគឺមានលក្ខណៈជិតស្មើទៅនឹងប៉ារ៉ាម៉ែត្រចំនួន ប្រជាជនរបស់ខ្លួននិងស្ថិតិគួរឱ្យទុកចិត្តផងដែរ។ ទម្រង់ F ក៏បានប៉ាន់ស្មានអត្រាភេទនៃចំនួនភេទស្រី 997 ធៀបទៅនឹងបុរសចំនួន 1000 នាក់ ទាបជាងអង្កេតចន្លោះជំរឿនដែលមានចំនួនភេទស្រី 1048 ធៀបនឹងបុរស 1000 បុរស។ ករណីអាចកើតមានផងដែរ ចំនួនភេទស្រីអាចរាប់មិនអស់នៅក្នុងអំឡុងពេលធ្វើអង្កេត ដូចដែលត្រូវបានសំគាល់ឃើញជាញឹកញាប់ នៅក្នុងការអង្កេតគ្រួសារនៃបណ្តាប្រទេសមិនទាន់អភិវឌ្ឍន៍និងប្រទេសកំពុងអភិវឌ្ឍន៍ផ្សេងទៀតផងដែរ។

ការសង្កេតខាងលើនេះផងដែរបញ្ជាក់ថាជាទូទៅមិនមានកំហុសក្នុងការវាយតម្លៃនៃប៉ារ៉ាម៉ែត្រនៃការគណនាមេគុណសម្រាប់ការធ្វើអង្កេតនេះទេហើយលើសពីនេះទៅទៀត ទិន្នន័យនេះអនុវត្តទៅតាមចំនួនប្រជាជន (សមាជិកគ្រួសារ) ដែលត្រូវបានប្រមូលនៅតាមមូលដ្ឋានបានយ៉ាងពេញចិត្ត។ ដូច្នេះការប៉ាន់ប្រមាណនៃប៉ារ៉ាម៉ែត្រផ្សេងទៀតដែលទទួលបានពីការធ្វើអង្កេតនេះនឹងពឹងផ្អែកយ៉ាងធំទៅលើទស្សនទាន និងនិយមន័យដែលបានប្រើប្រាស់ និងទិន្នន័យដែលប្រមូលបាននៅតាមមូលដ្ឋានទាំងនោះ។

ការប្រៀបធៀបទិន្នន័យក្រសួងកសិកម្មរុក្ខាប្រមាញ់ និងនេសាទ ទៅនឹងជំរឿនកសិកម្ម

ទិន្នន័យត្រឹមត្រូវនៃជំរឿនប្រជាជនរបស់វិទ្យាស្ថានជាតិស្ថិតិ ក្នុងឆ្នាំ២០១៣ គេបានធ្វើការអង្កេតពាក់កណ្ដាលជំរឿនប្រជាជន ហើយទិន្នន័យអាចរកបានដើម្បីប្រើប្រាស់តាមតម្រូវការ។ ព័ត៌មានទៅលើអ្នកដាំដុះដំណាំ និងផ្ទៃដីដាំដុះអាចរកបាននៅការបោះពុម្ពប្រចាំឆ្នាំរបស់ក្រសួងកសិកម្ម។ ខណៈនោះការរាប់ចំនួនអ្នកដាំដុះដំណាំទាំងនោះក្រសួងកសិកម្មរាប់គ្រួសារមួយ ជាច្រើនដងដែលបានដាំដំណាំជាក់ស្ដែង ឬដំណាំផ្សេងៗគ្នាបានដាំដោយគ្រួសារក្នុងអំឡុងពេលឆ្នាំកសិកម្ម ឧទាហរណ៍ថា អំឡុងពេលរដូវភ្លៀង និងក្នុងរដូវប្រាំងរួមគ្នា គឺមាននីតិវិធីស្រដៀងគ្នាសម្រាប់ប៉ាន់ស្មានផ្ទៃដីបានដាំដុះ។ នាយកដ្ឋានផលិតកម្ម និងបសុព្យាបាល បានរាប់តែបសុបក្សីជំទង់ ខណៈពេលផ្ដល់ព័ត៌មានអំពីចំនួនបសុបក្សីនៅក្នុងការបោះពុម្ពសម្រាប់សត្វមាន់ និងសត្វទារួមគ្នា។

ក្រសួងកសិកម្ម និងនាយកដ្ឋានផលិតកម្ម និងបសុព្យាបាល ទាំងពីរមានដំណើរការស្រដៀងគ្នានៃការប្រមូលទិន្នន័យនៅ លើការកសិករដាំដុះ ផ្ទៃដីដាំដុះ និងទិន្នន័យនៃបសុសត្វ។ នៅក្នុងដំណើរការទាំងពីរ អ្នកធ្វើការនៅកម្រិតភូមិ បានផ្ដល់នៅក្នុងដំណាក់កាលដំបូងក្នុងការងារប្រមូលទិន្នន័យ។ ការប៉ាន់ស្មានមួយចំនួនទាំងការដាំដំណាំ និងការចិញ្ចឹមសត្វ អាចរកបានពីក្រសួងកសិកម្ម និង នាយកដ្ឋានផលិតកម្ម និងបសុព្យាបាលសម្រាប់ឆ្នាំ ២០១៣ និងបានបង្ហាញ នៅក្នុងសេចក្ដីថ្លែងការណ៍ទី២ បានមកពីជំរឿនកសិកម្មនៅប្រទេសកម្ពុជា។

ជាទូទៅទិន្នន័យរដ្ឋបាលក្រសួងកសិកម្មរុក្ខាប្រមាញ់និងនេសាទ អនុវត្តតាមរបៀបទាំងមូលតាមតំបន់ គឺថាប្រសិនបើដីនោះត្រូវបានគេដាំដុះដំណាំមួយ ពីរដង ឬការដាំដំណាំផ្សេងគ្នានក្នុងមួយឆ្នាំក្នុងវិស័យកសិកម្ម វាត្រូវបានរាប់ពីរដង។ ផ្ទៃដីដាំដុះស្រូវសរុបនៃក្រសួងកសិកម្មរុក្ខាប្រមាញ់និងនេសាទបានបង្ហាញថាមានចំនួន ៣.០៥២.៤២០ ហិកតា បើធៀបទៅនឹងការប៉ាន់ប្រមាណផែនការផ្ទៃដីដាំដំណាំស្រូវចំនួន ២.៣២៧.៨០៥ហិកតា បានកំណត់ដោយជំរឿនកសិកម្មកម្ពុជា។ ក្រសួងកសិកម្មរុក្ខាប្រមាញ់និងនេសាទបានការព្យាករឱ្យដឹងថាគឺមាន ៩២% នៃផ្ទៃដីសរុបគ្រួសារការកាន់កាប់កសិកម្ម (៣.៣០៥.៧៥៤ហិកតា) នៃជំរឿនកសិកម្ម ។ ភាគរយដែលត្រូវគ្នាគឺ ៧០% សម្រាប់តំបន់ដាំស្រូវរបស់ជំរឿនកសិកម្មកម្ពុជា។ តាមការប៉ាន់ប្រមាណទាំងពីរប្រភពនេះទំនងជាមានបរិមាណស្របគ្នានិងបានរកឃើញ។

នាយកដ្ឋានផលិតកម្ម និងបសុព្យាបាល (DAHP) បានចាត់ទុកត្រឹមតែបសុបក្សីជំទង់សម្រាប់ការរាប់បញ្ចូលរបស់គេម្ដងទៀតបសុបក្សីទាំងពីររាប់បសុបក្សីជំទង់និងតូច (អាយុតិចជាង១០ថ្ងៃ) ប៉ុន្តែដោយឡែកពីគ្នានៅក្នុងជំរឿនកសិកម្មកម្ពុជា។ ជំរឿនកសិកម្មកម្ពុជាបានប៉ាន់ប្រមាណថាប្រហែល ៥៧% ចំនួនសរុបនៃមាន់និងទាជំទង់គឺមានភាគរយ ៨២% នៃចំនួនសរុបនៅក្នុងឆ្នាំ ២០១៣ នាយកដ្ឋានផលិតកម្ម និងបសុព្យាបាល មិនបានផ្ដល់ឱ្យចំនួននៃសត្វបក្សី

ដាច់ដោយឡែកពីមាន់និងទា ប៉ុន្តែការប៉ាន់ប្រមាណថាមានសរុបទាំងអស់គឺ ២៧,៣២លានក្បាល។នៅក្នុងករណីនៃជំរឿនកសិកម្មកម្ពុជា ប្រសិនបើការប៉ាន់ប្រមាណនេះត្រូវបានសត្វបក្សីតូច ក្នុងចំនួនសរុបនៃសត្វមាន់និងទាជំទងរួមគ្នាលើសពីតួលេខចំនួនសរុបនៃមាន់និងទារបស់នាយកដ្ឋានផលិតកម្ម និងបសុព្យាបាល កើនប្រហែល ២២% ។ ការប៉ាន់ប្រមាណនៃប៉ារ៉ាម៉ែត្រផ្សេងទៀតដូចជា (i) ចំនួននៃសត្វគោមួយគ្រួសារ (១,២) (ii) ចំនួនក្របីក្នុងមួយគ្រួសារ (០,២) និង (iii) ចំនួននៃសត្វជ្រូកក្នុងមួយគ្រួសារ (០,៨៥) ឬអថេរដូចជាមួយចំនួននៃជំរឿនកសិកម្មកម្ពុជាលេចឡើងឱ្យមានការយល់ឃើញនិងការបង្កើតស្ថិរភាពផ្ទៃក្នុង។ ការប៉ាន់ប្រមាណនេះគឺគួរឱ្យទុកចិត្តនៅក្នុងន័យស្ថិតិបានផងដែរ (សូមមើលការសង្ខេបនៅក្នុងសេចក្តីថ្លែងការណ៍ទី២)។

នៅក្នុងការបង្ហាញដែលរកឃើញខាងលើនេះការព្យាករបសុបក្សីដែលផលិតដោយជំរឿនកសិកម្មកម្ពុជាអាចត្រូវបានបង្ហាញ។ការពិចារណាអំពីស្ថិរភាពនិងភាពទុកចិត្តនៃការប៉ាន់ប្រមាណនៃប៉ារ៉ាម៉ែត្រផ្សេងទៀតនៃជំរឿនកសិកម្មកម្ពុជាដាក់នៅក្នុងកំណត់ចំណាំជាការលំបាកណាស់ក្នុងការទទួលយកថាការរាប់នៃបក្សីពេញជំទងត្រូវបានរាប់នៅក្នុងជំរឿនកសិកម្មកម្ពុជាមានចំនួនច្រើនជាង។ ភាពខុសគ្នានៅក្នុងករណីនៃបសុបក្សី មាន់ ទា រវាងប្រភពទាំងពីរអាចនឹងត្រូវបានពិនិត្យយ៉ាងល្អិតល្អន់និងពិនិត្យនៅចុងទាំងពីរ។

ប្រភព នៃកំហុស

ភាពត្រឹមត្រូវនិងភាពជឿជាក់នៃទិន្នន័យពីការស្ទង់មតិមួយដែលអាចត្រូវបានវាស់វែងយ៉ាងទូលាយដោយការពិនិត្យមើលទិដ្ឋភាពទាំងបីនៃទិន្នន័យនិងទាំងនោះគឺ÷

ក) សំណាកលំអៀងគំរូ÷ បានវាស់ជាទូទៅនៅក្នុងលក្ខខណ្ឌនៃកម្រិតលំអៀងស្តង់ដារមេគុណនៃបំរែបំរួលចន្លោះពេលនៃការប៉ាន់ប្រមាណមានទំនុកចិត្តដែលទទួលបានពីការស្ទង់មតិនេះបានឡើយ

ខ) សំណាកលំអៀងមិនមែនជាគំរូ÷ បានវាយតម្លៃតាមរយៈការពិនិត្យៈ

(i) ប្រភពទិន្នន័យមានគុណភាពដែលបានប្រើ

(ii) មានកំរិតលំអៀងគ្របដណ្តប់÷ ការគ្របដណ្តប់ក្រោមនិងការគ្របដណ្តប់លើ

(iii) ការវាស់វែងកម្រិតលំអៀង

គ) ការមិនបានឆ្លើយតប÷ នេះអាចកើតឡើងដោយសារការមិនឆ្លើយតបនៃអង្គភាព និងភាពមិនឆ្លើយតបរបស់ធាតុនីមួយៗទាំងនេះត្រូវបានពិនិត្យនៅក្នុងអត្ថបទខាងក្រោម។

កំហុសក្នុងការជ្រើសរើសសំណាកគំរូ

ដូចបានពន្យល់នៅក្នុងការរចនាសំណាកគំរូដែលបានអនុម័តសម្រាប់ការស្ទង់មតិ (សូមមើល ឧបួសម្ព័ន្ធ១), ស្រទាប់ (ក្រុម ១, ២,៣ និង ៤) ចំនួនបួននាក់ត្រូវបានរៀបរាប់ទាំងស្រុងជាមូលដ្ឋានក្នុងការស្ទង់មតិនិងការសំខាន់នោះពួក គេមានកសិដ្ឋានធំទាំងអស់។ នោះនឹងមិនមានកំហុសណាមួយនៅក្នុងការប៉ាន់ប្រមាណគំរូប៉ារ៉ាម៉ែត្រ ចេញមកពីពួកគេ។ សំណាកគំរូត្រូវបានអនុម័តសម្រាប់ពីរស្រទាប់ (ក្រុមទី ៥ និងទី៦) ផ្សេងទៀតហើយដូច្នេះការប៉ាន់ប្រមាណនៃប៉ារ៉ាម៉ែត្រមកពីពួកគេនឹងត្រូវបានទទួលរងកំហុសសំណាកគំរូ។

វាមានសារៈសំខាន់ក្នុងការសំគាល់ថាមួយចំនួនធំនៃការប្រមូលបាននៅក្នុងដំណាក់កាលបំពេញបន្ថែមរបស់ជំរឿនកសិកម្មកម្ពុជាឆ្នាំ២០១៣ ដែលក្នុងនោះមានមួយចំនួនគឺជាការកម្រនិងមួយចំនួនត្រូវបានប្រមូលផ្តុំជាកញ្ចប់នៅក្នុងប្រទេស។ នៅក្នុងការស៊ើបអង្កេតពហុប្រធានបទ វាគឺជាការលំបាកខ្លាំងណាស់ក្នុងការសម្រេចយុទ្ធសាស្រ្តមួយដើម្បីឱ្យមានសំណាកគំរូអថេរមានប្រសិទ្ធិភាពទាំងអស់បានប្រមូលនៅក្នុងការស្ទង់មតិ។ នៅក្នុងការអនុវត្តអថេរសារៈសំខាន់មួយចំនួនគឺមានជាទូទៅចាត់ទុកថាការសម្រេចចិត្តជាយុទ្ធសាស្រ្តសំណាកគំរូនិងគំរូទំហំសំណាកនិងថាផងដែរនៅក្នុងករណីជាច្រើន, ដើម្បីទទួលបានការប៉ាន់ស្មានរឹងមាំនៅថ្នាក់ជាតិឬថ្នាក់ខេត្ត។

ការប៉ាន់ប្រមាណនៃអថេរដែលសំខាន់, កំហុសស្តង់ដាររបស់ពួកគេ (SE), បំរែបំរួលមេគុណ (CV) និងចន្លោះទំនុកចិត្ត(CI)ដែលទទួលបានពីការស្ទង់មតិនេះត្រូវបានគេទទួលបានសម្រាប់អថេរមួយចំនួននិងត្រូវបានផ្តល់ឱ្យនៅក្នុងសេចក្តីថ្លែងការណ៍ទី៣ នៅថ្នាក់ជាតិ (សូមមើលនៅក្នុងតារាង) ។ វាត្រូវបានគេមើលឃើញថាមានការប៉ាន់ ស្មានបំរែបំរួលមេគុណដែលទាំងអស់នេះគឺមានកម្រិតទាបខ្លាំងណាស់នឹងអាចជឿទុកចិត្តបាន។

ក្នុងការចែកចាយទិន្នន័យបឋម ជំហានជាច្រើនត្រូវបានយកនៅក្នុងជំរឿនកសិកម្ម ក្នុងដំណាក់កាលធ្វើផែនការតាមរយៈការរៀបចំលទ្ធផលចុងក្រោយដើម្បីឱ្យប្រសើរឡើងនូវគុណភាពទិន្នន័យដើម្បីកាត់បន្ថយកំហុស សំណាកគំរូនិងមិនសំណាកគំរូ។ភាពរំញឹកនៃការកែសម្រួលទិន្នន័យនៅលើធាតុផ្សេងគ្នានៃពតិមានដោយសារមិនឆ្លើយតបឬអាចផ្តល់នូវធាតុចូលមួយចំនួននៅក្នុងការវាយតម្លៃលើភាពត្រឹមត្រូវនៃទិន្នន័យនៅក្នុងការគ្រប់គ្រងកំហុសដែលមិនមែនជាសំណាកគំរូនៅក្នុងផ្នែកនិងទាំងនេះបានផ្តល់ឱ្យសម្រាប់លក្ខណៈសំខាន់មួយចំនួន ក្នុងសេចក្តីថ្លែងការណ៍ទី ៤ (សូមមើលនៅចុងបញ្ចប់) ។

ក្នុងករណីជាច្រើន ភាពញឹកញាប់នៃការកែសម្រួលទិន្នន័យនឹងត្រូវបានរកឃើញថាមានទំហំតូច ហើយមានតម្លៃ។ មានតែនៅក្នុងករណីមួយចំនួនយ៉ាងខ្លាំងមួយដូចជា នៃចំនួនក្បាលដីដែលបានរាយការណ៍ជាមួយនឹងតំបន់ពិតប្រាកដ " ចំនួនគ្រួសាររាយការណ៍ថានឹងមានការចិញ្ចឹមសត្វដទៃទៀត " ចំនួនគ្រួសាររាយការណ៍ថាមានការចិញ្ចឹមត្រីក្នុងស្រះ"ចំនួនគ្រួសាររាយការណ៍ថាមានការចិញ្ចឹមត្រីក្នុងបៃ " ទំហំនៃការកែសម្រួលទិន្នន័យនឹងត្រូវបានរកឃើញថាមានសារៈសំខាន់។

ទិន្នន័យ PCឆ្នាំ ២០០៨ ត្រូវបានគេប្រើជាប្រភពទិន្នន័យបន្ទាប់បន្សំសម្រាប់គោលបំណងសំខាន់ពីរគឺ:(i) ការរៀបចំបញ្ជីគ្រោងភូមិក្នុងការប្រមូលទិន្នន័យនៅក្នុងដំណាក់កាលគោលនៃជំរឿនកសិកម្មកម្ពុជាឆ្នាំ ២០១៣ និង (ii) ការធ្វើផែនការនិងការរៀបចំថវិកាសម្រាប់ឆ្នាំ២០១៣ ខណៈពេលដែលការប្រើប្រាស់ទិន្នន័យសម្រាប់ការសិក្សាក្នុងការសរសេរកូដអនុវត្តតាម PCឆ្នាំ២០០៨ ដែលនឹងភាពពុំត្រឹមត្រូវមួយចំនួនត្រូវបានគេកត់សម្គាល់និងទាំងនេះត្រូវបានឡើងវិញនៅក្នុងការពិគ្រោះយោបល់ជាមួយវិទ្យាស្ថានជាតិស្ថិតិ។ ទីពីរវាត្រូវបានរាយការណ៍ពីផ្នែកនោះភូមិមួយចំនួនទោះបីជាពួកគេបានកើតមានអំឡុងពេលជំរឿនកសិកម្មឆ្នាំ ២០១៣ ដែលមិនបានបង្ហាញខ្លួននៅក្នុងបញ្ជីរបស់ PC ឆ្នាំ ២០០៨ នេះត្រូវបានរាយការណ៍ពីតំបន់ខ្ពង់រាបនៃខេត្តមួយចំនួននិងអាចមានតាំងទីលំនៅថ្មី។ ទោះជាយ៉ាងណាចំនួននៃករណីបែបនេះតិច។

កំហុសមិនមែនជ្រើសរើសសំណាកគំរូ

ក្នុងការចែកចាយទិន្នន័យបឋម ជំហានជាច្រើនត្រូវបានយកនៅក្នុងជំរឿនកសិកម្ម ក្នុងដំណាក់កាលធ្វើផែនការតាមរយៈការរៀបចំលទ្ធផលចុងក្រោយដើម្បីឱ្យប្រសើរឡើងនូវគុណភាពទិន្នន័យដើម្បីកាត់បន្ថយកំហុសសំណាកគំរូនិងមិនសំណាកគំរូ។ភាពរំញ៉ោកនៃការកែសម្រួលទិន្នន័យនៅលើធាតុផ្សេងគ្នានៃពតិមានដោយសារមិនឆ្លើយតបឬអាចផ្តល់នូវធាតុចូល មួយ ចំនួននៅក្នុងការវាយតម្លៃលើភាពត្រឹមត្រូវនៃទិន្នន័យនៅក្នុងការគ្រប់គ្រងកំហុសដែលមិនមែនជាសំណាកគំរូនៅក្នុងផ្នែកនិងទាំងនេះបានផ្តល់ឱ្យសម្រាប់លក្ខណៈសំខាន់មួយចំនួន ក្នុងសេចក្តីថ្លែងការណ៍ទី ៤ (សូមមើលនៅចុងបញ្ចប់) ។

ក្នុងករណីជាច្រើន ភាពញឹកញាប់នៃការកែសម្រួលទិន្នន័យនឹងត្រូវបានរកឃើញថាមានទំហំតូចហើយមានតម្លៃ។ មានតែនៅក្នុងករណីមួយចំនួនយ៉ាងខ្លាំងមួយដូចជា 'នៃចំនួនក្បាលដីដែលបានរាយការណ៍ជាមួយនឹងតំបន់ពិតប្រាកដ " ចំនួនគ្រួសាររាយការណ៍ថានឹងមានការចិញ្ចឹមសត្វដទៃទៀត " ចំនួនគ្រួសាររាយការណ៍ថាមានការចិញ្ចឹមត្រី ក្នុងស្រះ" ចំនួនគ្រួសាររាយការណ៍ថាមានការចិញ្ចឹមត្រីក្នុងបៃ " ទំហំនៃការកែសម្រួលទិន្នន័យនឹងត្រូវបានរកឃើញថាមានសារៈសំខាន់។

ទិន្នន័យ PCឆ្នាំ ២០០៨ ត្រូវបានគេប្រើជាប្រភពទិន្នន័យបន្ទាប់បន្សំសម្រាប់គោលបំណងសំខាន់ពីរគឺ÷ (i) ការរៀបចំបញ្ជីគ្រោងភូមិក្នុងការប្រមូលទិន្នន័យនៅក្នុងដំណាក់កាលគោលនៃជំរឿនកសិកម្មកម្ពុជាឆ្នាំ ២០១៣ និង (ii) ការធ្វើផែនការនិងការរៀបចំថវិកាសម្រាប់ឆ្នាំ២០១៣ខណៈពេលដែលការប្រើប្រាស់ទិន្នន័យសម្រាប់ការសិក្សាក្នុងការសរសេរកូដអនុវត្តតាម PCឆ្នាំ២០០៨ ដែលនឹងភាពពុំត្រឹមត្រូវមួយចំនួនត្រូវបានគេកត់សម្គាល់និងទាំងនេះត្រូវបានឡើងវិញនៅក្នុងការពិគ្រោះយោបល់ជាមួយវិទ្យាស្ថានជាតិស្ថិតិ។ ទីពីរវាត្រូវបានរាយការណ៍ពីផ្នែកនោះភូមិមួយចំនួនទោះបីជាពួកគេបានកើតមានអំឡុងពេលជំរឿនកសិកម្មឆ្នាំ ២០១៣ ដែលមិនបានបង្ហាញខ្លួននៅក្នុងបញ្ជីរបស់ PC ឆ្នាំ ២០០៨ នេះត្រូវបានរាយការណ៍ពីតំបន់ខ្ពង់រាបនៃខេត្តមួយចំនួននិងអាចមានតាំងទីលំនៅថ្មី។ ទោះជាយ៉ាងណាចំនួននៃករណីបែបនេះតិច។

តំបន់ដែលមិនបានគ្របដណ្តប់

ស្ថិតក្រោមការគ្របដណ្តប់បានកើតឡើងជាសំខាន់នៅក្នុងផ្នែកនេះពេលដែលផ្នែកមួយដែលបានជ្រើសមិនត្រូវបានគ្របដណ្តប់។ឧទាហរណ៍មួយចំនួនគ្រួសារនៅក្នុងភូមិដែលបានជ្រើសត្រូវបានលុបចោលនៅក្នុងឈ្មោះនិងរៀបគ្រោងគ្រួសារសម្រាប់ការជ្រើសរើស។ នេះអាចកើតឡើងផងដែរនៅក្នុងពេលនៃដំណើរការទិន្នន័យ នៅពេល "ចំនួនសរុបនៃគ្រួសារដែលបានចុះបញ្ជីនៅក្នុងភូមិមួយត្រូវបានបញ្ចូលដោយខុសឆ្គងតម្លៃទាបជាងមួយពិតប្រាកដហើយជាលទ្ធផលមួយដែលមានទំងន់បានគណនាពីវានឹងទាបជាងការពិត។ នេះដាច់ពីគ្នាក្រោមការគ្របដណ្តប់អាចកើតឡើងសូម្បីតែនៅពេលស្រទាប់មួយត្រូវបានរកឃើញត្រូវបានចាត់ទុកជាមោឃៈនោះគឺគ្មានទិន្នន័យអាចត្រូវបានប្រមូលបាននៅក្នុងការគោរពនៃសំណាកទាំងអស់ដែលបានបែងចែកសម្រាប់ ស្រទាប នោះ។ ចំនួននៃឃុំសង្កាត់បានចាត់ទុកជាមោឃៈនេះត្រូវបានគេរកឃើញថាមានតែ ៤ នៅក្នុងជំរឿនកសិកម្មឆ្នាំ ២០១៣ ឈ្មោះខេត្ត និងចំនួននៃការចាត់ទុកជា មោឃៈឃុំនេះត្រូវបានផ្តល់ឱ្យនៅក្នុងសេចក្តីថ្លែងការណិលើកទី ៥ ។

សេចក្តីថ្លែងការណ៍ទី៥៖ ចំនួនឃុំបានចាត់ទុកជាមោឃៈតាមខេត្ត ជំរឿនកសិកម្មឆ្នាំ ២០១៣

ឈ្មោះខេត្ត	លេខ ឃុំសរុប	លេខឃុំសរុប មោឃៈ (ឈ្មោះ)
បាត់ដំបង	១១៥	២ (ព្រៃចាស់ កោះជីវាំង)
មណ្ឌលគិរី	២១	២
កម្ពុជា	១៥៩០	៤

ការគ្របដណ្តប់លើស និងការចុះបញ្ជីច្រើនដង

ការគ្របដណ្តប់លើសអាចកើតមានឡើងនៅដំណាក់កាលផ្សេងគ្នានៃការស្ទង់មតិទាំងពីរនៅក្នុងប្រតិបត្តិការប្រមូលទិន្នន័យនិងដំណើរការសំខាន់ជាងគេក្នុងឯកសារដើម្បីសុពលភាពទិន្នន័យចុងក្រោយ។ វាអាចកើតឡើងតាមផ្នែកនៅពេលដែលតំបន់ភូមិសាស្ត្រនៃអង្គភាព (ភូមិ) ត្រូវបានកំណត់អត្តសញ្ញាណដោយការខុសឆ្គងរួមទាំងតំបន់នៃអង្គភាពនៅជាប់គ្នា ជាច្រើន ដូច្នេះឈ្មោះនិងរាប់គ្រួសារច្រើនជាងការពិត។ កំណត់ត្រាស្ទួន(ជាន់គ្នា)ជួបដោយចៃដន្យអាចបង្កើតឡើងក្នុងដំណើរការទិន្នន័យហើយទាំងនោះអាចត្រូវបានលុបដោយប្រៀបធៀបទិន្នន័យដើមដែលបានរៀបចំទុកនៅក្នុងដំណាក់កាលដំបូងជាមួយនឹងការដែលបានរៀបចំនៅក្នុងដំណាក់កាលនៃការមានសុពលភាព។ព្រោះការវិភាគមួយដែលមិនត្រូវបានគ្រោងទុក ក្នុងភាពញឹកញាប់ ករណីបែបនេះអាចនឹងមិនត្រូវបានវិភាគឡើយលើកលែងតែនៅក្នុងដំណាក់កាលចុងក្រោយនៃការកែសម្រួលតាមកុំព្យូទ័រ។ចំនួនកំណត់ត្រាក្នុងគ្រួសារស្ទួនបានលុបនៅក្នុងដំណាក់កាលចុងក្រោយនៃការកែប្រែកុំព្យូទ័រនេះត្រូវបានផ្តល់ឱ្យនៅក្នុងសេចក្តីថ្លែងការណ៍ទី៦ នេះគឺត្រូវបានរកឃើញមានតិចតួច ណាស់បើធៀបទៅនឹងទិន្នន័យសរុបរបស់ជំរឿនកសិកម្មកម្ពុជា។

សេចក្តីថ្លែងការណ៍ទី៦: ចំនួនកត់ត្រាស្ទួនក្នុងគ្រួសារបានលុប

ទម្រង់បញ្ជីយោង	លេខស្ទួន÷ គ្រួសារបានរកឃើញកំណត់ត្រា	លេខស្ទួន÷ គ្រួសារកំណត់ត្រាបានលុប
ទម្រង់ C	115	115
ទម្រង់ D	49	49
ទម្រង់ E	0	0
ទម្រង់ F	184	184
កម្ពុជា	348	348

កំហុសនៃការវាស់វែង

ក្នុងកំហុសនៃការវាស់វែងជាទូទៅកើតឡើងនៅក្នុងផ្នែកនេះនៅក្នុងការកត់ត្រាបរិមាណបញ្ចូលជាច្រើនមានការនិយាយថាការកត់ត្រាតំបន់ក្បាលដីតំបន់ស្រោចស្រពចំនួននៃបសុសត្វដោយដោយអ្នកសំភាសន៍ច្រើននាក់។

សេចក្តីថ្លែងការណ៍ទី៧÷ភាពរំញឹកនៃការកត់ត្រាដោយមានតម្លៃទាបខ្លាំងឬតម្លៃខ្ពស់ដែលបានរកឃើញនិងបានកែសម្រួលជំរឿនកសិកម្មឆ្នាំ ២០១៣

ល.រ	ទិន្នន័យយោង (ធាតុ/បរិយាយ)	កម្រិតនៃទិន្នន័យទាប	កម្រិតនៃទិន្នន័យខ្ពស់	ចំនួននៃការកត់ត្រាការអាន	ចំនួនការកត់ត្រាត្រឹមត្រូវ
១.	ទម្រង់-D, ចំណុច-3.1a, កូដ 01	គោ < ២ និងគ្មានបសុសត្វ និងបសុបក្សីផ្សេងទៀត	-	0	0
២.	ទម្រង់-D, ចំណុច-3.1a, កូដ 02	ក្របី < ២ និងគ្មានបសុសត្វ និងបសុបក្សីផ្សេងទៀត	-	0	0
៣.	ទម្រង់-D, ចំណុច-3.1a, កូដ 03	សេះ< ២ និងគ្មានបសុសត្វ និងបសុបក្សីផ្សេងទៀត	-	0	0
៤.	ទម្រង់-D, ចំណុច-3.1a, កូដ04	បសុសត្វធំផ្សេងៗ < ២ និងគ្មានបសុសត្វ និងបសុបក្សីផ្សេងទៀត	-	0	0
៥.	ទម្រង់-D, ចំណុច-3.6	បសុសត្វតូច < ៣ និងគ្មានបសុសត្វ និងបសុបក្សីផ្សេងទៀត	-	0	0
៦.	ទម្រង់-D, ចំណុច-3.12b	បសុបក្សី < ២៥ និងគ្មានបសុសត្វផ្សេងទៀត	-	0	0
៧.	ទម្រង់-B, ចំណុច-4.2a	-	ចំនួនសរុបនៃគ្រួសារកាន់កាប់កសិកម្ម > = ១០០ ហ.ត	២១៤	២១៤

ភាពលំអៀងទាំងនេះទោះបីជាអាចកើតឡើងនៅក្នុងការបញ្ចូលទិន្នន័យ ការខុសឆ្គងនៅក្នុងពេលនៃការបញ្ចូលទិន្នន័យ។ ការមានភាពលំអៀងបែបនេះត្រូវបានគេយកភាគច្រើនការរក្សាទុកក្នុងផ្នែកនេះដោយពិនិត្យមើលបំពេញនៅក្នុងកម្រងសំណួរដោយក្រុមការងារនិងនៅក្នុងការត្រួតពិនិត្យដំណាក់កាលជាបន្តបន្ទាប់នៃការពិនិត្យពិច័យដោយដៃហើយទីបំផុតនៅក្នុងពេលនៃការពិនិត្យនៅមានកំរិត នោះគឺពិនិត្យមើលតម្លៃខ្ពស់បំផុតឬតម្លៃទាបបំផុតដែរ។ ភាពរំញឹកនៃករណីដូចបានសង្កេតឃើញនៅក្នុងពេលនៃការត្រួតពិនិត្យ មានកំរិតទាប បានផ្តល់ជូននៅក្នុងសេចក្តីថ្លែងការណ៍ ៧ ។

កំហុសមិនឆ្លើយតប

កម្រិតលំអៀងមិនឆ្លើយតបមានពីរប្រភេទ។ ទី១ គឺជាភូមិសំណាក គ្រួសារមិនអាចត្រូវបានអង្កេតបានទាំងអស់ (កម្រិតនៃឯកតាមិនមានការឆ្លើយតប) និងផ្សេងទៀតនោះគឺថាគ្រួសារដែលមិនអាចផ្តល់ពត៌មានទាំងអស់ដែលត្រូវរកឃើញ និងជាលទ្ធផលមួយចំនួននៃធាតុទិន្នន័យ គ្មានរាយការណ៍សម្រាប់គ្រួសារដូចជា (ធាតុដែលមិនមែនជាការឆ្លើយតបនៅមានកម្រិត)។ ទាំងនេះត្រូវបានចាត់ទុកផងដែរថាជាការឆ្លើយតបដែលមិនមែនជាករណីនៃការមិនឆ្លើយតបនៃភូមិសំណាកផ្ទះនេះត្រូវបានគេនៅក្នុងករណីជាច្រើន ដោះស្រាយដោយតម្រូវនៃចំនួនភូមិ ឬគ្រួសារដែលបានស្ទង់មតិជាការពិតដូច្នេះបន្ទុកនេះ វាអាចត្រូវបានកត់សម្គាល់ឃើញថានៅទីនោះមានសំណាកគំរូចំនួន ៤២ភូមិ ទាំងមូលដែលទិន្នន័យមិនអាចត្រូវបានប្រមូលបាននៅក្នុងជំរឿនកសិកម្មឆ្នាំ ២០១៣ ។

វិធីមួយក្នុងការដោះស្រាយជាមួយនឹងបញ្ហាការមិនបានឆ្លើយតបរបស់អង្គភាពគឺដើម្បីធ្វើឱ្យមានកិច្ចខិតខំប្រឹងប្រែងទាំងអស់ដើម្បីប្រមូលទិន្នន័យពីសំណាកគំរូរងនៃការមិនត្រូវបានឆ្លើយតបនៅក្នុងការទៅជួបលើកដំបូង។ ប៉ុន្តែនៅក្នុងការអនុវត្តជាក់ស្តែងគឺជាការដែលអាចធ្វើបានស្ទើរតែធ្វើការស្ទាបស្ទង់មតិតូចមួយនៃការឆ្លើយតបដែលមិនមែនជាការណាត់ជួបក្រៅពីការប្រតិបត្តិការសិក្សាអង្កេតក្នុងទ្រង់ទ្រាយធំ។ការលំបាកចម្បងគឺដើម្បីរៀបចំទំហំនៃការណាត់ជួបដែលមិនបានឆ្លើយតបមួយដែលចេញពីការស្ទង់មតិសំណាកគំរូដែលមានទំហំធំពេលដែលវាត្រូវបានបញ្ចប់។ ផ្ទុយទៅវិញប្រទេសភាគច្រើនក្នុងការស្ទង់មតិរបស់ពួកគេក្នុងការតម្រូវដាក់បន្ទុកដោយអត្រាការឆ្លើយតបមិនមានការលំបាកសម្រាប់ការមិនបានឆ្លើយតបនិងវិធីសាស្ត្រនេះត្រូវបានអនុម័តនៅក្នុងការគណនាបន្ទុកសម្រាប់ជំរឿនកសិកម្មនៅកម្ពុជា។

ប្រភេទទីពីរនៃការមានកំហុសដែលមិនមានការឆ្លើយតបនៅពេលដែលព័ធាតុមួយចំនួននៅក្នុងសំណួរសម្រាប់ហេតុផលជាច្រើនមិនអាចត្រូវបានប្រមូលបាននៅក្នុងការស្ទង់មតិនេះត្រូវបានប្រមូលដោយខុសឆ្គងឬ។ អ្នកទាំងនោះជាទូទៅត្រូវបានទទួលខុសត្រូវដោយប្រើយុទ្ធសាស្ត្រជាច្រើនប្រើប្រាស់បានសម្រាប់ករណីនេះ។ ឯកសារសុពលភាពទិន្នន័យដែលមានរួមបញ្ចូលវិធីសាស្ត្រសម្រាប់ទម្រង់ C/ D / E / F ទិន្នន័យដែលច្បាស់ត្រូវបានចងក្រងជាឯកសារយ៉ាងច្បាស់នៅក្នុងការណែនាំសម្រាប់ក្រុមមន្ត្រីសម្ភាសន៍ (សូមមើលគេហទំព័ររបស់ NIS) ។ ព័តមានដដែលនោះត្រូវបានប្រើផងដែរសម្រាប់ការកែសម្រួលតាមម៉ាស៊ីន (មើលប្រេកង់ក្នុងសេចក្តីថ្លែងការណ៍ទី ៥) ។ ដំណើរការនេះផងដែរការពារករណី ធាតុទិន្នន័យដែលបាត់។

ការវាយតម្លៃជារួមនៃទិន្នន័យរបស់ជំរឿនកសិកម្មកម្ពុជា

វាអាចត្រូវបានសន្និដ្ឋានពីការ វិភាគ និងភស្តុតាងថាគុណភាពនៃទិន្នន័យរបស់ CAC គឺស្របទៅនឹងគ្របដណ្តប់របស់ខ្លួនស្របនិងយល់ឃើញជាមួយនឹងសំណុំទិន្នន័យខាងក្រៅត្រូវគ្នានិងអាចជឿទុកចិត្តខ្ពស់នៅថ្នាក់ជាតិនៅក្នុងន័យស្ថិតិ។ ចំណុចនៃការប៉ាន់ប្រមាណដោយផ្អែកលើទិន្នន័យបំពេញបន្ថែមនៃ CAC ដោយគោរពទៅតាមការបដណ្តប់របាយការណ៍អង្កេតរបស់ខ្លួននោះបានបង្កើតឱ្យមានប្រសិទ្ធភាពក្នុងការគ្រប់គ្រងកំហុសដែលមិនមែនសំណាកគំរូនៅក្នុងដំណាក់កាលបន្តបន្ទាប់និងជាពិសេសយន្តការប្រមូលទិន្នន័យនានានៅតាមនេះខេត្ត។ ភាពខុសគ្នានៃការប៉ាន់ស្មាននៃ CAC ជាមួយប្រភពពីខាងក្រៅបាន នៅគ្រប់ទីកន្លែងត្រូវបានពិនិត្យយ៉ាងល្អិតល្អន់និងពិនិត្យនៅចុងទាំងពីរ។ ដែនកំណត់ដែលបានកំណត់នឹងត្រូវបានលុបសម្រាប់ការប្រមូលទិន្នន័យនាពេលអនាគត។

របាយការទី ១: ការប្រៀបធៀបចំនួនប៉ាន់ស្មានប្រជាជន និងគ្រួសារ នៃ NCAC ឆ្នាំ២០១៣ និងICPS ឆ្នាំ២០១៣				
បរិយាយព័ត៌មាន	***ការប៉ាន់ស្មាន***	***កំណត់សម្គាល់***	***SE***	***CV(%)***
១. វិទ្យាស្ថានជាតិស្ថិតិ - ICPS (អង្កេតពាក់កណ្ដាលជំរឿនកម្ពុជា) ឆ្នាំ២០១៣				
១.១ ចំនួនប្រជាជន	១៤.៧ លាន	ចំនួនប្រជាជននៅតំបន់ទីប្រជុំជន ២១.៤៤%.		
១.២ អត្រាភេទ (ចំនួនស្ត្រី ១០០០ បុរស)	១០៤៨			
១.៣ ចំនួនគ្រួសារសរុប	៣.៣លាន	ទំហំគ្រួសារជាមធ្យម = ៤.៤		
១.៤ ចំនួនគ្រួសារសរុបទូទាំងប្រទេសកម្ពុជាមិនរាប់ទីប្រជុំជនរាជធា ភ្នំពេញ	២.៩លាន	(i) ទំហំគ្រួសារជាមធ្យម = ៤.៥ មិនរាប់ទីប្រជុំជនរាជធា ភ្នំពេញ (ii) ប្រមាណ ៨៨% នៃគ្រួសារបានរាយការណ៍នៅលេខរៀង ១.៣		
១.៥ចំនួនគ្រួសារសរុបមិនរាប់បញ្ចូលតំបន់ទីប្រជុំជនទូទាំងប្រទេស	២.៥ លាន	(i) ទំហំគ្រួសារជាមធ្យម = ៤.៦ ដែលបានដកតំបន់ទីក្រុងទាំងអស់ (ii) ប្រមាណ ៧៥% នៃគ្រួសារបានរាយការណ៍នៅលេខរៀង ១.៣		
២. NCAC (ជំរឿនកសិកម្មនៅកម្ពុជាឆ្នាំ) ២០១៣				
ទម្រង់ A				
២.១ ចំនួនគ្រួសារសរុប **មិនរួមបញ្ចូល:** (i) គ្រួសារទីប្រជុំជនរាជធានីភ្នំពេញ (ii) គ្រួសារកាន់កាប់កសិកម្មពិសេស ហើយ (iv) ស្ថាប័នកសិកម្ម.	២,៦ លាន	(i) ប្រមាណ ៧៨% នៃគ្រួសារដែលបានរាយការណ៍នៅលេខរៀង ១.៣. (ii) ប្រមាណជា ៨៩% នៃគ្រួសារដែលបានរាយការណ៍នៅលេខរៀង ១.៤.		
ទម្រង់ B				
២.២ ចំនួនគ្រួសារកសិកម្មដែលបានចុះបញ្ជីមិនរាប់បញ្ចូលដូចក្នុងលេខរៀង ២.១	១,៨៨លាន	(i) ប្រមាណ ៧២% នៃគ្រួសារបានរាយការណ៍នៅលេខរៀង ២,១ (ii) ប្រមាណ ៥៦% នៃគ្រួសារបានរាយការណ៍លេខរៀង ១.៣		

(i)រាល់គ្រួសារទាំងអស់ ដែល មានទំហំដី < ០.០៣ ហ.ត និង/ឬ ដែលមាន បសុសត្វបសុបក្សីតិចតួច មិនបានរាប់បញ្ចូល (មើល នៅក្នុងប្រអប់១ ខាងលើ) (ii) គ្រួសារនៃភូមិ <=៥ កសិដ្ឋាន (៥%) (iii)ឃុំចំនួនបួនទៀតចាត់ទុកមោឃ <១%)		(iii) ប្រមាណ ៦៤% នៃចំនួនគ្រួសារបានរាយការណ៍ នៅលេខរៀង ១.៤. (iv) ប្រមាណ ៧៥% នៃចំនួនគ្រួសារបានរាយការណ៍នៅ ១.៥. (v) កំណត់សម្គាល់ បញ្ជីទម្រង់ B ត្រូវបានគេប្រើជាតារាងគំរូ (vi)គ្រប់ដណ្តប់ ប្រមាណ ៥៦% នៃគ្រួសារក្នុងប្រទេសកម្ពុជា (vii)ចំនុចសខាន់: ការប៉ាន់ស្មានផ្សេងទៀតបាន យោងលើទម្រង់ C/D/E/F និងត្រូវបានគេប្រៀបធៀប w.r.t. តារាងគំរូនេះនិងទំហំរបស់វា		
២.៣ ចំនួនមនុស្សដែលបាន	៨.៨ លាន	(i) ប្រមាណបរមាណ ៦០% នៃ ICPS ២០១៣ ចំនួនប្រជាជននៅលេខរៀង ១.១។ (ii) ការប៉ាន់ស្មានស្របគ្នាជាមួយទម្រង់ Bបានគ្របដណ្តប (domain size: ៥៦%)។		
ទម្រង់ F				
២.៤ ចំនួនប្រជាជនប៉ាន់ស្មាន	៨.៥៦ លាន	(i) ប្រមាណជា ៥៨% នៃ ICPS ២០១៣ ចំនួនប្រជាជន នៅលេខរៀង ១.១. (ii) ប្រមាណ ៩៧% នៃចំនួនប្រជាជន នៅលេខរៀង ២.៣។ (iii) ការប៉ាន់ស្មានគឺត្រូវគ្នាជាមួយនឹងការគ្របដណ្តប់ទម្រង់B (domain size: ៥៦%) (iv) ការប៉ាន់ស្មានគឺអាចទុកចិត្តបាននៅក្នុងលក្ខខណ្ឌ CV។	០.៥	០
២.៥ សមាមាត្រជាភេទ	៩៩៧	(i)ការប៉ាន់ស្មានគឺប្រហាក់ប្រហែលទៅនឹងការប៉ាន់ស្មាននៃ ICPS (ii)ប្រហែលជាស្ត្រីភាគច្រើនដែលបានចុះបញ្ជីនៅក្នុងការអង្កេត (ទាំងនេះកើតមានឡើងនៅក្នុងប្រទេសភាគច្រើន) ។		

របាយការណ៍ ២: ការប៉ាន់ស្មាន ការប្រៀបធៀបខ្លះៗនៃចំនួនគ្រួសារ កសិកម្មនិងផ្ទៃដីបានដាំណាំ និងចិញ្ចឹមសត្វពី NCAC ២០១៣ និង MAFF/DAHP ក្នុងឆ្នាំ ២០១៣				
បរិយាយព័ត៌មាន	**ប៉ាន់ស្មាន**	**កំណត់សម្គាល់**	**SE**	**CV(%)**
១. MAFF/DAHP ២០១៣: Cambodia				
១.១ ផ្ទៃដីអនុវត្ត (ហ.ត): សរុប	៣០.៥២.៤២០	១.ប្រមាណជា ៩២% នៃតំបន់ដែលបានរាយការណ៍នៅលេខរៀង ២.២ ដែលរួមបញ្ចូលទាំងដីនៅជុំវិញផ្ទះ និងដីកសិកម្មដាច់ដោយឡែក.		
១.២ផ្ទៃដីអនុវត្តដំណាំកៅស៊ូ (ហ.ត): សរុប	៣២៨.៧៧១	(i)តើវារួមបញ្ចូលផ្ទៃដីដាំដំណាំរាយប៉ាយឬទេ? នេះត្រូវការផ្ទៀងផ្ទាត់		
១.៣ មាន់ និង ទា (មិនរួមញួល កូនតូចៗ)	២៧៣១៦៤១៥	(i)ការកែតម្រូវ (សម្រាប់ កូនតូចៗ) ប្រមាណរបស់ NCAC គឺ ២២% ខ្ពស់ជាង DAHP (ii)វាជាចំនុចសំខាន់ដើម្បីកំណត់វិធីសាស្រ្តក្នុងការប្រមូលទិន្នន័យ.		
២.NCAC ២០១៣: Cambodia				
ទម្រង់ C				
២.១ ចំនួនគ្រួសារកាន់កាប់កសិកម្ម(បានចែកដី/មិនបានបែងចែកដីកសិកម្មដ៏ដាច់ដោយឡែក)	២.១២៩.១៤៩			
២.២ ទំហំផ្ទៃដីសរុបនៃការកាន់កាប់គ្រួសារកសិកម្ម: សុទ្ធ	៣.៣០៥.៧៥៤			
២.៣ ផ្ទៃដីបានដាំដុះដំណាំស្រូវ (ហ.ត):	២.៣២៧.៨០៥	(i) ប្រមាណ ៧០% នៃផ្ទៃដីបានរាយការណ៍នៅលេខរៀង ១.២.		
២.៤ ផ្ទៃដីបានដាំដុះដំណាំធញ្ញជាតិ/គ្រាប់ធុញ្ញជាតិ	២.៤៥ លាន	(i) ប្រមាណ ៧៤% នៃផ្ទៃដីបានរាយការណ៍នៅលេខរៀង ១.២		
២.៥ ផ្ទៃដីបានដាំដុះដំណាំកៅស៊ូ ជាលក្ខណៈបញ្ចេកទេស (ហ.ត)	៨២.៨៣១.២៦			

២.៦ ផ្ទៃដីបានដាំដំណាំកៅស៊ូដាំរប៉ាត់រប៉ាយ (ហ.ត)	១.៨៨៤.២៣១	ដំណាំចាំបាច់ត្រូវគិតដំណាំដាំរាយប៉ាយទៅជាដំណាំដែលដាំមានលក្ខណៈបញ្ចេកទេស		
ទម្រង់ D				
២.៧ចំនួនប៉ាន់ស្មានសត្វគោសរុប	៣.២ លាន	(i) សត្វគោក្នុងមួយគ្រួសារគឺ ១.២, (ii) ការប៉ាន់ស្មានមានភាពសុក្រិតយោងលើ CV.	១១,២	០,០០០៣
២.៨ ចំនួនសត្វក្របីប្រមាណជា	៥១៩ ពាន់	(i) ចំនួនសត្វក្របីក្នុង១គ្រួសារ គឺ0.២ (ii) ការប៉ាន់ស្មានមានភាពសុក្រិត	៧,៩	០,០០១៥
២.៩ ចំនួនសត្វជ្រូកប្រមាណជា	២.២ លាន	(i) មានសត្វជ្រូកក្នុងមួយគ្រួសារគឺ0.៨៥ (ii) ការប៉ាន់ស្មានមានភាពសុក្រិត	២.១៧២,៨០	០,០៩៧៨
២.១០ ចំនួនសត្វមាន់ប្រមាណជា (រួមបញ្ចូល មាន់តូចៗ)	៤៥ លាន: (២៥.៧លាន មាន់ជិទង់)	(i) មានសត្វមាន់ជិទង់ ៥៧% (ii) មានសត្វមាន់ជិទង់ប្រមាណ១៤ក្បាលក្នុងមួយគ្រួសារកសិកម្ម (iii) ការប៉ាន់ស្មានតាមស្ថិតិវិទ្យាមានភាពសុក្រិត	២.៥៣៩	០,០០៥៦
២.១១ចំនួនសត្វមាន់ប្រមាណជា (រួមបញ្ចូល.ទាតូចៗ)	១១ លាន ៩.៣ លាន មាន់ជិទង់	(i) មានសត្វទាជិទង់៨២% (ii) មានសត្វទាជិទង់ប្រមាណ ៥ក្បាលក្នុងមួយគ្រួសារកសិកម្ម . (iii) ការប៉ាន់ស្មានតាមស្ថិតិវិទ្យាមានភាពសុក្រិត	១០,៣២៤	០,០៩១៤

របាយការណ៍ទី ៣: ការប៉ាន់ស្មាននៃសូចនាករសំខាន់មួយចំនួនផ្អែកលើទិន្នន័យនៅតំណាក់កាលបំពេញបន្ថែម និង SE CV និង CI: NCAC ឆ្នាំ ២០១៣

សូចនាករ	ការប៉ាន់ស្មាន	SE	CV	CI (កម្រិត ៩៥%)	
			(%)	កម្រិតទាប	កម្រិតខ្ពស់
១.ផ្ទៃដីដាំដុះ (សរុប) មិនមែនជាស្រូវ	២២៩.៤១៨,២០	៦,៤០	០,០០០៣	២.០២៩.៤០៥,៦៦	២.០២៩.៤៣០,៧៤
២. ផ្ទៃដីដាំដុះ (សរុប) ស្រូវក្រអូប	២៨០.៣៥៩,១១	៣៦,០៧	០,០០២១	២៨០.៣៤៧,៣៣	២៨០.៣៧០,៨៩
៣.ផ្ទៃដីដាំដុះ (សរុប) ជាពោត (ស/លឿង/ស្វាយ)	១២៥.១៧៩,៦៩	៥,៩៨	០,០០៤៨	១២៥.១៦៧,៩៧	១២៥.១៩១,៤១
៤.ផ្ទៃដីប្រមូលផលសរុប មិនមែនជាស្រូវក្រអូប	១.៨៣៤.០៨៤,១៥	៤,៧០	០,០០០៣	១.៨៣៤.០៧៤,៩៤	១.៨៣៤.០៩៣,៣៦
៥.ផ្ទៃដីប្រមូលផល (សរុប) ជាស្រូវក្រអូប	២៥៤.៦១៨,៧០	៦,០០	០,០០២៤	២៥៤.៦០៦,៩៤	២៥៤.៦៣០,៤៦
៦.ផ្ទៃដីស្រោចស្រព (សរុប) សម្រាប់មិនមែនស្រូវក្រអូប	៥៨៧.៨០២,០០	៤,៩០	០,០០០៨	៥៨៧.៧៩២,៤០	៥៨៧.៨១១,៦០
៧.ផ្ទៃដីបានស្រោចស្រពសម្រាប់ស្រូវក្រអូប	៥៥.៩៧៧,០០	២,២០	០,០០៣៩	៥៥.៩៧២,៦៩	៥៥.៩៨១,៣១
៨. ចំនួនសត្វគោ	៣.២៤៨.៤១៧	១១,២០	០,០០០៣	៣.២៤៨.៣៩៥	៣.២៤៨.៤៣៩
៩. ចំនួនសត្វក្របី	៥១៩.០៨៣	៧,៩០	០,០០១៥	៥១៩.០៦៨	៥១៩.០៩៨
១០. ចំនួនសត្វមាន់ (រួមបញ្ចូល មាន់តូច)	៤៥.១៦៧.៥៨៣	២,៥៣៩	០,០០៥៦	៤៥.១៦២.៦០៧	៤៥.១៧២.៥៥៩
១១.ចំនួនសត្វទា (រួមបញ្ចូលតូចៗ)	១១.២៩៧.៣៦០	១០.៣២៤	០,០៩១៤	១១.២៧៧.១២៥	១១.៣១៧.៥៩៥
១២.ចំនួនសត្វជ្រូក	២.២២០.៨១១	២.១៧២,៨០	០,០៩៧៨	២.២១៦.៥៥២	២.២២៥.០៧០
១៣.ចំនួនប្រជាជនសរុបនៃគ្រួសាដាំស្រូវក្រអូប	៨.៥៦៣.៩៣២	០,៥	០,០០០០	៨.៥៦៣.៩៣១	៨.៥៦៣.៩៣៣

របាយការណ៍៤: ភាពញឹកញាប់ (គិតជា%) នៃមុខទិន្នន័យដែលបានកែសម្រួលដោយសារតែបញ្ចូលមិនត្រូវគ្នាមិនបានឆ្លើយតប ឬមិនបានបញ្ចូល÷ NCAC ឆ្នាំ២០១៣

ល.រ	ការបរិយាយតាមប្រភេទ	យោងលើប្រភេទ (តារាងសំណួរ តាមប្រភេទ លេខកូដ)	ចំនួនសរុបនៃការកត់ត្រា ចង្រ្កង	ប្រភេទដែល (មិនត្រូវគ្នា មិនឆ្លើយតប មិនដាក់បញ្ចូល)	% នៃករណីបានលុបឬកែតម្រូវ
	ទម្រង់ B				
១.	ចំនួនគ្រួសារទាំងអស់ដែលបានចុះបញ្ជី	ទម្រង់-B	២.១៨៨.៦០៨	បានលុប: មិនត្រូវគ្នា w.r.t. និយមន័យនៃការកាន់កាប់កសិកម្ម	១,២៨*
២.	(i) ចំនួនគ្រួសារបានរាយការណ៍ថាមានសត្វគោ	ទម្រង់-B នៅសំណួរទី-១១ លេខកូដ ០១	១.៧៤៧.២៦៧	បានលុប និង/ឬ ដាក់បញ្ចូល	១,០៤
៣.	(ii) ចំនួនគ្រួសារមិនបានឆ្លើយតប w.r.t. សត្វគោ	ទម្រង់-B នៅសំណួរទី-១១ លេខកូដ ០១	៤៤១.៣៤១	ដោយផ្អែកលើការបញ្ចូលផ្សេងទៀត	២,២៣
៤.	(i) ចំនួនគ្រួសារបានរាយការណ៍ថាមានសត្វក្របី	ទម្រង់-Bនៅសំណួរទី-១១ លេខកូដ ០២	១.៧៤៧.២៦៧	បានលុប និង/ឬ ដាក់បញ្ចូល	១,០៤
៥.	(ii) ចំនួនគ្រួសារមិនបានឆ្លើយ w.r.t. សត្វក្របី	ទម្រង់-Bនៅសំណួរទី-១១ លេខកូដ ០២	៤៤១.៣៤១	ដោយផ្អែកលើការបញ្ចូលផ្សេងទៀត	២,២៣
៦.	(i) ចំនួនគ្រួសារបានរាយការណ៍ថាមានសត្វមាន់	ទម្រង់-Bនៅសំណួរទី-១១ លេខកូដ ០៨	១.៧៤៧.២៦៦	បានលុប និង/ឬ ដាក់បញ្ចូល	១,០៤
៧.	(ii) ចំនួនគ្រួសារមិនបានឆ្លើយតប w.r.t សត្វមាន់	ទម្រង់-Bនៅសំណួរទី-១១ លេខកូដ ០៨	៤៤១,៣៤២	ដោយផ្អែកលើការបញ្ចូលផ្សេងទៀត	២,២៣
៨.	(i) ចំនួនក្បាលដីបានរាយការណ៍	ទម្រង់-Bនៅសំណួរទី-៤.៣b លេខកូដ ១	៣.៧៩៥.២២៩	បានលុប និង/ឬ ដាក់បញ្ចូល	០,៧៨

៩.	(ii) ចំនួនក្បាលដីបានរាយការណ៍ ជាមួយផ្ទៃដីជាក់ស្តែង	ទម្រង់-Bនៅសំណួរទី-៤.៣d	៣.៧៩៥.២២៥	បានលុប និង/ឬ ដាក់បញ្ចូល	០,៧៨
១០.	(iii) ចំនួនក្បាលដីមិនបានរាយការណ៍ w.r.t.ផ្ទៃដីជាក់ស្តែង	ទម្រង់-Bនៅសំណួរទី-៤.៣d	៤	ដោយផ្អែកលើការបញ្ចូលផ្សេងទៀត	១០០
១១.	(i) ចំនួនក្បាលដីបានរាយការណ៍ថាបានដាំដំណាំ រយៈពេលខ្លី	ទម្រង់-B នៅសំណួរទី -៧.១ លេខកូដ ០១	២.៦៣៩.៩១២	បានលុប និង/ឬ ដាក់បញ្ចូល	០,០៣
១២.	(ii)ចំនួនក្បាលដីបានរាយការណ៍ថាបានដាំមិនមែនជាស្រូវក្រអូប	ទម្រង់-Bនៅសំណួរទី ៧.២b លេខកូដ ១០១	១.៦៥២.៦៣៣	បានលុប និង/ឬ ដាក់បញ្ចូល	០,០៣
១៣.	(iii) ចំនួនក្បាលដីបានរយការណ៍ថាបានដាំស្រូវក្រអូប	ទម្រង់-Bនៅសំណួរទី ៧.២b លេខកូដ ១០២	១៧៨.១៥៥	បានលុប និង/ឬ ដាក់បញ្ចូល	០,០០
១៤.	(iv) ចំនួនក្បាលដីបានរាយការណ៍ថាបានដាំដំឡូងមី	ទម្រង់-Bនៅសំណួរទី ៧.២b លេខកូដ ២០៣	១៤៨.១១២	បានលុប និង/ឬ ដាក់បញ្ចូល	០,០៨
១៥.	(i) ចំនួនក្បាលដីបានរាការណ៍ថាដាំដំណាំមានលក្ខណៈបញ្ចោកទេស	ទម្រង់-Bនៅសំណួរទី-៨.១	៤៩៦.៦៥៨	បានលុប និង/ឬ ដាក់បញ្ចូល	០,២៦
១៦.	(ii) ចំនួនក្បាលដីមិនបានឆ្លើយតប w.r.t. ដំណាំលក្ខណៈបញ្ចោកទេស	ទម្រង់-Bនៅសំណួរទី-៨.១	៤	ដោយផ្អែកលើការបញ្ចូលផ្សេងទៀត	១០០
១៧.	ចំនួនសមាជិកក្នុងគ្រួសារនៅពេលចុះសម្ភាសន៍	ទម្រង់-Bនៅសំណួរទី-១៣.២	១០.០៤៦.៦៥៣	បានលុប និង/ឬ ដាក់បញ្ចូល	១,២៨

របាយការណ៍ ៤ បន្ត ទម្រង់ C					
ល.រ	ការបរិយាយតាមប្រភេទ	យោងលើប្រភេទ (តារាងសំណួរ តាមប្រភេទ លេខកូដ)	ចំនួនសរុបនៃការកត់ត្រា ចងក្រង	ប្រភេទដែល (មិនត្រូវគ្នា មិនឆ្លើយតប មិនដាក់បញ្ចូល)	%នៃករណីបានលុបឬកែតម្រូវ
១៨.	ចំនួនគ្រួសារទាំងអស់ដែលបានចុះបញ្ចូល	ទម្រង់-C	៩៧.៧៣៨	បានលុបៈ មិនត្រូវគ្នា w.r.t. លេខសម្គាល់នៃគ្រួសារកាន់កាប់កសិកម្ម	៣,៩៨*
១៩.	(i) ចំនួនក្បាលដីបានរាយការណ៍ បានដាំដំណាំរយៈពេលខ្លី	ទម្រង់-Cនៅសំណួរទី-៣.១, លេខកូដ ១	២៩៧.៥៣៣	បានលុប និង/ឬ ដាក់បញ្ចូល	៣,៩៧
២០.	(ii) ចំនួនក្បាលដីបានរយការណ៍ថាបានដាំមិនមែនស្រូវក្រអូប	ទម្រង់-Cនៅសំណួរទី ៣.៣b, លេខកូដ ១០១	១៤៥.៦៣០	បានលុប និង/ឬ ដាក់បញ្ចូល	៣,៧៤
២១.	(iii) ចំនួនក្បាលដីបានរយការណ៍ថាបានដាំស្រូវក្រអូប	ទម្រង់-Cនៅសំណួរទី ៣.៣b, លេខកូដ ១០២	១៩.៨១៦	បានលុប និង/ឬ ដាក់បញ្ចូល	៤,៥៨
២២.	(iv) ចំនួនក្បាលដីបានរយការណ៍ថាបានដាំដំឡូងមី	ទម្រង់-Cនៅសំណួរទី ៣.៣b, លេខកូដ ២០៣	១៦.៦៣៣	បានលុប និង/ឬ ដាក់បញ្ចូល	៣,៨៦
២៣.	(i) ចំនួនក្បាលដីបានរយការណ៍	ទម្រង់-Cនៅសំណួរទី-៣.១, លេខកូដ ១	២៩៧.៥៣៣	បានលុប និង/ឬ ដាក់បញ្ចូល	៣,៩៧
២៤.	(ii) ចំនួនក្បាលដីបានរាយការណ៍ជាមួយផ្ទៃដីជាក់ស្តែង	ទម្រង់-Cនៅសំណួរទី ៣.៦	២០៤.៧០២	បានលុប និង/ឬ ដាក់បញ្ចូល	៨,១៩
២៥.	(iii) ចំនួនក្បាលដីមិនបានឆ្លើយតប w.r.t ផ្ទៃដីជាក់ស្តែង	ទម្រង់-Cនៅសំណួរទី ៣.៦	៩២.៨៣១	ដោយផ្អែកលើការបញ្ចូលផ្សេងទៀត	៥,៣៣

២៦.	(i) ចំនួនក្បាលដីបានរាយការណ៍ថាដាំដំណាំមានលក្ខណៈបញ្ចេកទេស	ទម្រង់-Cនៅសំណួរទី-៤.១, លេខកូដ ១	១២៧.៦៣៧	បានលុប និង/ឬ ដាក់បញ្ចូល	៣,៦៦
២៧.	(ii) ចំនួនក្បាលដីមិនបានឆ្លើយតប w.r.t ដំណាំមានលក្ខណៈបញ្ចេកទេស	ទម្រង់-Cនៅសំណួរទី-៤.៤, លេខកូដ 'blank"	៣.៥៤៩	ដោយផ្អែកលើការបញ្ចូលផ្សេងទៀត	៣,៨៣
២៨.	(i) ចំនួនក្បាលដីបានរាយការណ៍មានមានផ្ទៃដីដាំដំណាំមានលក្ខណៈបញ្ចេកទេស	ទម្រង់-Cនៅសំណួរទី-៤.៥	១២៧.៦៣៧	បានលុប និង/ឬ ដាក់បញ្ចូល	៣,៦៦
២៩.	(ii) ចំនួនក្បាលដីមិនបានឆ្លើយតប w.r.t ផ្ទៃដីដាំដំណាំមានលក្ខណៈបញ្ចេកទេស	ទម្រង់-Cនៅសំណួរទី-៤.៥	១០៩.៨១២	ដោយផ្អែកលើការបញ្ចូលផ្សេងទៀត	០,៩៦
៣០.	(i) ចំនួនក្បាលដីបានរាយការណ៍ថាបានស្រោចស្រពក្នុងរយៈពេល១២ ខែកន្លងមក	ទម្រង់-Cនៅសំណួរទី-៥.៣	២០៥.៥១១	បានលុប និង/ឬ ដាក់បញ្ចូល	៣,៨១
៣១.	(ii) ចំនួនក្បាលដីមិនបានឆ្លើយ w.r.t ស្រោចស្រពក្នុងរយៈពេ ១២ ខែកន្លងមក	ទម្រង់-Cនៅសំណួរទី-៥.៣	៣.០៦៤	ដោយផ្អែកលើការបញ្ចូលផ្សេងទៀត	៤,៩០

របាយការណ៍៤ បន្ត ទម្រង់ D					
ល.រ	ការបរិយាយតាមប្រភេទ	យោងលើប្រភេទ (តារាងសំណួរ តាមប្រភេទ លេខកូដ)	ចំនួនសរុបនៃការកត់ត្រា ចងក្រង	ប្រភេទដែល(មិនត្រូវគ្នា មិនឆ្លើយតប មិនដាក់បញ្ចូល)	% នៃករណីបានលុបឬកែតម្រូវ
៣៣.	ចំនួនគ្រួសារបានចុះបញ្ជូល	ទម្រង់-D	៨៣.៦១២	បានលុបៈ មិនត្រូវគ្នា w.r.t. លេខសម្គាល់ការកាន់កាប់គ្រួសារកសិកម្ម	៤.២៤*
៣៤.	(i) ចំនួនគ្រួសារបានរាយការណ៍ថាមានបសុសត្វប្រភេទធំ	ទម្រង់-Dនៅសំណួរទី-៣.១ លេខកូដ ១	៦០.៩៣១	បានលុប និង/ឬ ដាក់បញ្ចូល	៣,៨៦
៣៥.	(ii)ចំនួនគ្រួសារបានរាយការណ៍ថាមានសត្វគោ	ទម្រង់-Dនៅសំណួរទី-៣.១a, លេខកូដ ០១	៤៩.៩៤១	បានលុប និង/ឬ ដាក់បញ្ចូល	៣,៩៣
៣៦.	(iii)ចំនួនគ្រួសារបានរាយការណ៍ថាមានក្របី	ទម្រង់-Dនៅសំណួរទី-៣.១a, លេខកូដ ០២	១០.៣៦៨	បានលុប និង/ឬ ដាក់បញ្ចូល	៣,៥១
	(iv) ចំនួនគ្រួសារបានរាយការណ៍ថាមានសេះ	ទម្រង់-Dនៅសំណួរទី-៣.១a, លេខកូដ ០៣	៣៣៣	បានលុប និង/ឬ ដាក់បញ្ចូល	២,៧០
៣៧.	(v) ចំនួនគ្រួសារបានរាយការណ៍ថាមានបសុសត្វធំផ្សេងទៀត	ទម្រង់-Dនៅសំណួរទី-៣.១a, លេខកូដ ០៤	៨៩	បានលុប និង/ឬ ដាក់បញ្ចូល	៤,៤៩
៣៨.	(i) ចំនួនគ្រួសារបានរាយការណ៍ថាមានបសុសត្វតូច	ទម្រង់-Dនៅសំណួរទី-៣.៦	២៦.១៣១	បានលុប និង/ឬ ដាក់បញ្ចូល	៣,៩៣
៣៩.	(ii)ចំនួនគ្រួសារបានរាយការណ៍ថាមានជ្រូក	ទម្រង់-D នៅសំណួរទី-៣.៦ លេខកូដ ០៥	២៥.៤០៧	បានលុប និង/ឬ ដាក់បញ្ចូល	៣,៩៦

៤០.	(iii) ចំនួនគ្រួសារបានរាយការណ៍ថាមានសត្វពពែ	ទម្រង់-Dនៅសំណួរទី-៣.៦, លេខកូដ ០៦	២៣៤	បានលុប និង/ឬ ដាក់បញ្ចូល	១,២៨
៤១.	(iv) ចំនួនគ្រួសារបានរាយការណ៍ថាមានបសុសត្វតូចផ្សេងទៀត	ទម្រង់-Dនៅសំណួរទី-៣.៦, លេខកូដ ០៧	៥៥	បានលុប និង/ឬ ដាក់បញ្ចូល	១០,៩១
៤២.	(i) ចំនួនគ្រួសារបានរាយការណ៍ថាមានបសុសត្វបក្សី	ទម្រង់-Dនៅសំណួរទី-៣.១២b	៨៣.០៩៤	បានលុប និង/ឬ ដាក់បញ្ចូល	៤,២១
៤៣.	(ii)ចំនួនគ្រួសារបានរាយការណ៍ថាមានមាន់	ទម្រង់-Dនៅសំណួរទី-៣.១២b,លេខកូដ ០៨	៦៨.៥៣៩	បានលុប និង/ឬ ដាក់បញ្ចូល	៤,២៤
៤៤.	(iii) ចំនួនគ្រួសារបានរាយការណ៍ថាមានសត្វទា	ទម្រង់-Dនៅសំណួរទី-៣.១២b,លេខកូដ ០៩	១៤.២២៩	បានលុប និង/ឬ ដាក់បញ្ចូល	៤,០៦
៤៥.	(iv) ចំនួនគ្រួសារបានរាយការណ៍ថាមានសត្វគ្រួច	ទម្រង់-Dនៅសំណួរទី-៣.១២b, លេខកូដ ១០	៤៣	បានលុប និង/ឬ ដាក់បញ្ចូល	-
៤៦.	(iii)ចំនួនគ្រួសារបានរាយការណ៍ថាមានសត្វប្រជៀវ	ទម្រង់-Dនៅសំណួរទី-៣.១២b, លេខកូដ ១១	២៤	បានលុប និង/ឬ ដាក់បញ្ចូល	៨,៣៣
៤៧.	(iv) ចំនួនគ្រួសារបានរាយការណ៍ថាមានមាន់ទរ (turkeys)	ទម្រង់-Dនៅសំណួរទី-៣.១២b, លេខកូដ ១២	១២០	បានលុប និង/ឬ ដាក់បញ្ចូល	៥,៨៣

របាយការណ៍ ៤ បន្ត ទម្រង់ E					
ល.រ	ការបរិយាយតាមប្រភេទ	យោងលើប្រភេទ (តារាងសំណួរ តាមប្រភេទ លេខកូដ)	ចំនួនសរុបនៃការកត់ត្រាចងក្រង	ប្រភេទដែល(មិនត្រូវគ្នា មិនឆ្លើយតប មិនដាក់បញ្ចូល)	% នៃករណីបានលុប ឬកែតម្រូវ
៤៨.	(i) ចំនួនគ្រួសារបានរាយការណ៍ថាចូលរួមសកម្មភាពវារីវប្បកម្ម	តំបន់-Eនៅសំណួរទី-៣.១, លេខកូដ ១	១.៣១៧	បានលុប និង/ឬ ដាក់បញ្ចូល	១៥,២៦*
៤៩.	(ii) ចំនួនគ្រួសារបានរាយការណ៍ថាចិញ្ចឹមត្រីក្នុងស្រះ	តំបន់-Eនៅសំណួរទី-៣.២.២, លេខកូដ ១	១.២៥០	បានលុប និង/ឬ ដាក់បញ្ចូល	១៦,២៤
៥០.	(iv) ចំនួនគ្រួសារបានរាយការណ៍ថាចិញ្ចឹមត្រីតាមបែ	តំបន់-Eនៅសំណួរទី ៣.២.២, លេខកូដ ៣	២៨	បានលុប និង/ឬ ដាក់បញ្ចូល	១៤,២៩
៥១.	(iii) ចំនួនគ្រួសារបានរាយការណ៍ថាចិញ្ចឹមត្រីក្នុងស្រែ	តំបន់-Eនៅសំណួរទី-៣.២.២, លេខកូដ ៤	៦	បានលុប និង/ឬ ដាក់បញ្ចូល	-
៥២.	(iii)ចំនួនគ្រួសារបានរាយការណ៍ថាភ្ញាស់កូនត្រី/កន្លែងបំប៉នកូនត្រី	តំបន់-Eនៅសំណួរទី-៣.២.២, លេខកូដ ៥	២	បានលុប និង/ឬ ដាក់បញ្ចូល	-
	ទម្រង់ F				
៥៣.	ចំនួនគ្រួសារដែលបានចុះបញ្ចូល	ទម្រង់-Fនៅសំណួរទី-៣.០១	១០២.៥៨៨	បានលុបៈ មិនត្រូវគ្នាជាមួយចុះបញ្ចូលផ្សេងទៀត	៣,៤៣*
៥៤.	ចំនួនបុរស	ទម្រង់-Fនៅសំណួរទី-៣.០៤	២៣៤.៧២៤	បានលុប និង/ឬ ដាក់បញ្ចូល	៣,៤៥
៥៥.	ចំនទនស្ត្រី	ទម្រង់-Fនៅសំណួរទី-៣.០៤	២២៥.១៧៧	បានលុប និង/ឬ ដាក់បញ្ចូល	៣,៤៣
	ចំនួនមនុស្សដែលបានកត់ត្រាមិនទទួលបានលេខកូដភេទ	ទម្រង់-Fនៅសំណួរទី-៣.០៤	១៦៥	បានលុប និង/ឬ ដាក់បញ្ចូល	១០០

៥៦.	ចំនួនសរុបកម្មករដែលបានជួល បានកត់ត្រាទុក**	ទម្រង់-Fនៅសំណួរទី-៤.៣	៣៨៣.៨៦៦	បានលុប និង/ ឬ ដាក់បញ្ចូល	២,៩៩
៥៧.	ចំនួនគ្រួសារបានកត់ត្រាជាមួយ 0 នៃការជួលកម្មករ	ទម្រង់-Fនៅសំណួរទី-៤.៣	១១៧	បានលុប និង/ ឬ ដាក់បញ្ចូល	៣,៤២
៥៨.	ចំនួនសរុបនៃការកត់ត្រា មោឃៈតម្លៃ	ទម្រង់-Fនៅសំណួរទី-៤.៣	១៥៤.៥៨៦	បានលុប និង/ ឬ ដាក់បញ្ចូល	២,៩៩

* ប្រេកង់នៃ "ការលុប / ការចុះបញ្ចូល" នៅលេខរៀង/ផ្នែកនៃសំណួរនៅក្នុងតារាងសំណួរ (តាមទម្រង់) ដែលបានចុះច្រឡំ/បានលុប ជាមួយនឹងភាគរយនៃការកត់ត្រាក្នុងគ្រួសារ សម្រាប់ទម្រង់សំណួរទាំនោះ ។ ដូច្នេះប្រេកង់នៃ "ការលុប /ការដាក់បញ្ចូល នៅលេខរៀង/ផ្នែក ត្រូវគេរំពឹងថានឹងមានការថយចុះច្រើនជាងការដែលតបានគេរាយការណ៍នៅទីនេះ ។

**នេះជាការពិតនៅក្នុងចំនួនការងារបានជួល (រួមទាំងការងារពេញម៉ោង ក្រៅម៉ោង និងម្តងម្កាល) បានបង្កើតនៅកសិដ្ឋាន ក្នុងអំឡុងពេល១២ខែកន្លងមកនៃកាលបរិច្ឆេទការធ្វើអង្កេត

ឧបសម្ព័ន្ធ ២ : តារាងស្ថិតិសង្ខេប

តារាងស្ថិតិសង្ខេបសម្រាប់ជំពូក ២ : ទីតាំងភូមិសាស្ត្រ និង ហេដ្ឋារចនាសម្ព័ន្ធ

(ប្រភព: ទម្រង់ G នៃដំណាក់កាលបំពេញបន្ថែម អង្កេតលើប្រធានភូមិ)

តារាង G.01 ចំនួន និង ភាគរយភូមិតាមប្រភេទដីបច្ចុប្បន្ន តាមតំបន់/ខេត្ត : 2013

តំបន់/ខេត្ត	ចំនួន និង ភាគរយ តាមប្រភេទដី										សរុបចំនួនភូមិ
	ដីខ្សាច់ប្រភេទគ្រឹម		ដីខ្សាច់ប្រភេទម៉ត់		ដីឥដ្ឋ		ដីល្បាប់		ប្រភេទដីផ្សេងទៀត		
	ចំនួន	ភាគរយ	ចំនួន	ភាគរយ	ចំនួន	ភាគរយ	ចំនួន	ភាគរយ	ចំនួន	ភាគរយ	
កម្ពុជា	4,337	34.4	6,162	48.9	4,801	38.1	4,080	32.4	1,982	15.7	12,604
តំបន់វាលទំនាប	1,585	31.1	2,551	50.1	1,680	33.0	1,829	35.9	910	17.9	5,096
កំពង់ចាម	136	18.0	232	30.6	233	30.8	328	43.3	248	32.8	757
កណ្តាល	240	26.3	354	38.8	351	38.5	498	54.6	118	12.9	912
រាជធានីភ្នំពេញ	151	32.0	170	36.0	119	25.2	132	28.0	96	20.3	472
ព្រៃវែង	422	37.1	729	64.2	393	34.6	325	28.6	140	12.3	1,136
ស្វាយរៀង	268	39.0	530	77.0	249	36.2	201	29.2	117	17.0	688
តាកែវ	240	27.2	431	48.9	266	30.2	253	28.7	149	16.9	881
ត្បូងឃ្មុំ	128	51.2	105	42.0	69	27.6	92	36.8	42	16.8	250
តំបន់បឹងទន្លេសាប	1,356	29.5	2,091	45.5	2,251	49.0	1,354	29.5	573	12.5	4,597
បន្ទាយមានជ័យ	143	22.0	206	31.7	467	72.0	144	22.2	65	10.0	649
បាត់ដំបង	108	13.4	8	1.0	627	78.1	307	38.2	32	4.0	803
កំពង់ឆ្នាំង	259	45.8	344	60.9	123	21.8	235	41.6	69	12.2	565
កំពង់ធំ	277	36.0	442	57.5	278	36.2	251	32.6	137	17.8	769
ពោធិ៍សាត់	138	27.3	269	53.2	236	46.6	161	31.8	72	14.2	506
សៀមរាប	276	29.8	629	67.9	340	36.7	171	18.5	124	13.4	926
ឧត្តរមានជ័យ	126	43.8	181	62.8	133	46.2	65	22.6	56	19.4	288
ប៉ៃលិន	29	31.9	12	13.2	47	51.6	20	22.0	18	19.8	91

តារាង G.01 ចំនួន និង ភាគរយភូមិតាមប្រភេទដីបច្ចុប្បន្ន តាមតំបន់/ ខេត្ត : 2013

តំបន់/ ខេត្ត	ចំនួន និង ភាគរយ តាមប្រភេទដី										សរុបចំនួនភូមិ
	ដីខ្សាច់ប្រភេទគ្រីម		ដីខ្សាច់ប្រភេទម៉ត់		ដីឥដ្ឋ		ដីល្បាប់		ប្រភេទដីផ្សេងទៀត		
	ចំនួន	ភាគរយ	ចំនួន	ភាគរយ	ចំនួន	ភាគរយ	ចំនួន	ភាគរយ	ចំនួន	ភាគរយ	
តំបន់ឆ្នេរសមុទ្រ	308	41.7	484	65.6	322	43.6	229	31.0	157	21.3	738
កំពត	219	44.8	320	65.4	197	40.3	113	23.1	82	16.8	489
កោះកុង	33	27.7	88	73.9	55	46.2	50	42.0	46	38.7	119
ព្រះសីហនុ	43	38.4	61	54.5	60	53.6	62	55.4	20	17.9	112
កែប	13	72.2	15	83.3	10	55.6	4	22.2	9	50.0	18
តំបន់ភ្នំ និងខ្ពង់រាប	1,088	50.1	1,036	47.7	548	25.2	668	30.7	342	15.7	2,173
កំពង់ស្ពឺ	639	52.2	612	50.0	200	16.4	268	21.9	112	9.2	1,223
ក្រចេះ	103	41.2	141	56.4	143	57.2	125	50.0	54	21.6	250
មណ្ឌលគិរី	22	24.4	17	18.9	31	34.4	34	37.8	29	32.2	90
ព្រះវិហារ	134	57.8	111	47.8	90	38.8	79	34.1	19	8.2	232
រតនគិរី	98	40.2	62	25.4	29	11.9	68	27.9	86	35.2	244
ស្ទឹងត្រែង	92	68.7	93	69.4	55	41.0	94	70.1	42	31.3	134

ប្រភព: វិទ្យាស្ថានជាតិស្ថិតិនៃក្រសួងផែនការ ជំរឿនកសិកម្មកម្ពុជាឆ្នាំ ២០១៣

តារាង G.03 ចំនួន និងភាគរយ ភូមិដែលទទួលគ្រោះភ័យ/គ្រោះមហន្តរាយក្នុងរយៈពេល៥ឆ្នាំកន្លងមក តាមប្រភេទគ្រោះភ័យ/គ្រោះមហន្តរាយតាមតំបន់ / ខេត្ត: 2013

តំបន់ / ខេត្ត	ចំនួន និងភាគរយ តាមប្រភេទគ្រោះភ័យ/គ្រោះមហន្តរាយ										ចំនួនភូមិសរុប
	ព្យុះសង្ឃរា		ទឹកជំនន់		បាក់ដី		រាំងស្ងួតនិងអសន្តិសុខ		គ្រោះភ័យ/គ្រោះមហន្តរាយផ្សេងៗ		
	ចំនួន	ភាគរយ	ចំនួន	ភាគរយ	ចំនួន	ភាគរយ	ចំនួន	ភាគរយ	ចំនួន	ភាគរយ	
កម្ពុជា	3,249	25.7	4,905	38.8	546	4.3	4,843	38.3	551	4.4	12,604
តំបន់វាលទំនាប	1,221	24.0	1,919	37.7	301	5.9	1,750	34.3	176	3.5	5,096
កំពង់ចាម	161	21.3	309	40.8	83	11.0	122	16.1	24	3.2	757
កណ្តាល	195	21.4	431	47.3	108	11.8	237	26.0	20	2.2	912
រាជធានីភ្នំពេញ	79	16.7	160	33.9	43	9.1	58	12.3	28	5.9	472
ព្រៃវែង	345	30.4	609	53.6	47	4.1	656	57.7	41	3.6	1,136
ស្វាយរៀង	181	26.3	178	25.9	8	1.2	403	58.6	27	3.9	688
តាកែវ	226	25.7	221	25.1	11	1.2	255	28.9	33	3.7	881
ត្បូងឃ្មុំ	34	13.6	11	4.4	1	0.4	19	7.6	3	1.2	250
តំបន់បឹងទន្លេសាប	1,433	31.2	2,344	51.0	110	2.4	2,288	49.8	254	5.5	4,597
បន្ទាយមានជ័យ	234	36.1	488	75.2	8	1.2	302	46.5	26	4.0	649
បាត់ដំបង	346	43.1	342	42.6	3	0.4	709	88.3	73	9.1	803
កំពង់ឆ្នាំង	171	30.3	219	38.8	12	2.1	208	36.8	44	7.8	565
កំពង់ធំ	258	33.6	568	73.9	40	5.2	359	46.7	34	4.4	769
ពោធិ៍សាត់	140	27.7	252	49.8	19	3.8	285	56.3	11	2.2	506
សៀមរាប	170	18.4	407	44.0	20	2.2	196	21.2	34	3.7	926
ឧត្តរមានជ័យ	72	25.0	53	18.4	4	1.4	173	60.1	29	10.1	288
ប៉ៃលិន	42	46.2	15	16.5	4	4.4	56	61.5	3	3.3	91

តារាង G.03 ចំនួន និងភាគរយ ភូមិដែលទទួលគ្រោះភ័យ/គ្រោះមហន្តរាយក្នុងរយៈពេល៥ឆ្នាំកន្លងមក តាមប្រភេទគ្រោះភ័យ/គ្រោះមហន្តរាយតាមតំបន់/ខេត្ត: 2013

តំបន់/ខេត្ត	ចំនួន និងភាគរយ តាមប្រភេទគ្រោះភ័យ/គ្រោះមហន្តរាយ										ចំនួនភូមិសរុប
	ព្យុះសង្ឃរា		ទឹកជំនន់		បាក់ដី		រាំងស្ងួតនិងអសន្តិសុខ		គ្រោះភ័យ/គ្រោះមហន្តរាយផ្សេងៗ		
	ចំនួន	ភាគរយ	ចំនួន	ភាគរយ	ចំនួន	ភាគរយ	ចំនួន	ភាគរយ	ចំនួន	ភាគរយ	
តំបន់ឆ្នេរសមុទ្រ	251	34.0	155	21.0	15	2.0	132	17.9	30	4.1	738
កំពត	174	35.6	121	24.7	11	2.2	105	21.5	19	3.9	489
កោះកុង	28	23.5	8	6.7	1	0.8	17	14.3	3	2.5	119
ព្រះសីហនុ	35	31.3	21	18.8	3	2.7	5	4.5	6	5.4	112
កែប	14	77.8	5	27.8	-	-	5	27.8	2	11.1	18
តំបន់ភ្នំ និងខ្ពង់រាប	344	15.8	487	22.4	120	5.5	673	31.0	91	4.2	2,173
កំពង់ស្ពឺ	110	9.0	65	5.3	13	1.1	330	27.0	54	4.4	1,223
ក្រចេះ	107	42.8	171	68.4	53	21.2	142	56.8	19	7.6	250
មណ្ឌលគិរី	13	14.4	31	34.4	2	2.2	38	42.2	6	6.7	90
ព្រះវិហារ	10	4.3	62	26.7	1	0.4	49	21.1	-	-	232
រតនគិរី	53	21.7	68	27.9	18	7.4	55	22.5	4	1.6	244
ស្ទឹងត្រែង	51	38.1	90	67.2	33	24.6	59	44.0	8	6.0	134

ប្រភព: វិទ្យាស្ថានជាតិស្ថិតិនៃក្រសួងផែនការ ជំរឿនកសិកម្មកម្ពុជាឆ្នាំ ២០១៣

តារាង G.04 ចំនួន និង ភាគរយនៃភូមិរាយការណ៍សកម្មភាពសេដ្ឋកិច្ចដែលមាន តាមសកម្មភាពសេដ្ឋកិច្ចដែលមាន តាមតំបន់ / ខេត្ត: 2013

តំបន់ / ខេត្ត	ចំនួន និងភាគរយ តាមប្រភេទសកម្មភាពសេដ្ឋកិច្ចដែលមាន												ចំនួនភូមិសរុប
	ការដាំដំណាំ		ការចិញ្ចឹមបសុសត្វនិង/ឬបសុបក្សី		ការនេសាទនៅសមុទ្រ/ដែនកោះ		ការនេសាទត្រីនិងវារីជាតិ សត្វរស់នៅក្នុងទឹកផ្សេងទៀតក្នុងស្រះ បែជាដើម		ការប្រមូលផលព្រៃឈើ		ឧស្សាហកម្ម និង សេវាកម្មផ្សេងទៀត		
	ចំនួន	ភាគរយ	ចំនួន	ភាគរយ	ចំនួន	ភាគរយ	ចំនួន	ភាគរយ	ចំនួន	ភាគរយ	ចំនួន	ភាគរយ	
កម្ពុជា	12,073	95.8	11,677	92.4	561	4.4	3,417	27.0	1,886	14.9	2,118	16.8	12,604
តំបន់វាលទំនាប	4,786	93.9	4,575	89.8	169	3.3	1,344	26.4	194	3.8	911	17.9	5,096
កំពង់ចាម	703	92.9	617	81.5	23	3.0	152	20.1	13	1.7	75	9.9	757
កណ្ដាល	866	95.0	807	88.5	40	4.4	258	28.3	20	2.2	197	21.6	912
រាជធានីភ្នំពេញ	379	80.3	369	78.2	8	1.7	66	14.0	1	0.2	190	40.3	472
ព្រៃវែង	1,090	96.0	1,073	94.5	27	2.4	314	27.6	20	1.8	100	8.8	1,136
ស្វាយរៀង	659	95.8	650	94.5	19	2.8	243	35.3	45	6.5	96	14.0	688
តាកែវ	846	96.0	833	94.6	40	4.5	282	32.0	59	6.7	220	25.0	881
ត្បូងឃ្មុំ	243	97.2	226	90.4	12	4.8	29	11.6	36	14.4	33	13.2	250
តំបន់បឹងទន្លេសាប	4,434	96.5	4,326	94.1	133	2.9	1,519	33.0	914	19.9	622	13.5	4,597
បន្ទាយមានជ័យ	612	94.3	573	88.3	24	3.7	247	38.1	131	20.2	70	10.8	649
បាត់ដំបង	792	98.6	799	99.5	1	0.1	135	16.8	4	0.5	14	1.7	803
កំពង់ឆ្នាំង	536	94.9	508	89.9	25	4.4	174	30.8	150	26.5	103	18.2	565
កំពង់ធំ	759	98.7	717	93.2	36	4.7	322	41.9	136	17.7	82	10.7	769
ពោធិ៍សាត់	472	93.3	486	96.0	11	2.2	132	26.1	66	13.0	116	22.9	506
សៀមរាប	884	95.5	879	94.9	27	2.9	434	46.9	314	33.9	176	19.0	926

តារាង G.04 ចំនួន និង ភាគរយនៃភូមិរាយការណ៍សកម្មភាពសេដ្ឋកិច្ចដែលមាន តាមសកម្មភាពសេដ្ឋកិច្ចដែលមាន តាមតំបន់ / ខេត្ត: 2013

តំបន់ / ខេត្ត	ចំនួន និងភាគរយ តាមប្រភេទសកម្មភាពសេដ្ឋកិច្ចដែលមាន												ចំនួនភូមិសរុប
	ការដាំដំណាំ		ការចិញ្ចឹមបសុសត្វនិង/ឬបសុបក្សី		ការនេសាទនៅ សមុទ្រ/ដែនកោះ		ការនេសាទត្រីនិងវារីជាតិ សត្វរស់នៅក្នុងទឹកផ្សេងទៀតក្នុងស្រះ បែជាដើម		ការប្រមូលផល ព្រៃឈើ		ឧស្សាហកម្ម និង សេវាកម្មផ្សេងទៀត		
	ចំនួន	ភាគរយ	ចំនួន	ភាគរយ	ចំនួន	ភាគរយ	ចំនួន	ភាគរយ	ចំនួន	ភាគរយ	ចំនួន	ភាគរយ	
ឧត្តរមានជ័យ	288	100.0	290	100.7	8	2.8	72	25.0	102	35.4	51	17.7	288
ប៉ៃលិន	91	100.0	74	81.3	1	1.1	3	3.3	11	12.1	10	11.0	91
តំបន់ឆ្នេរសមុទ្រ	715	96.9	706	95.7	213	28.9	179	24.3	176	23.8	192	26.0	738
កំពត	479	98.0	470	96.1	49	10.0	76	15.5	79	16.2	134	27.4	489
កោះកុង	115	96.6	113	95.0	79	66.4	55	46.2	49	41.2	19	16.0	119
ព្រះសីហនុ	103	92.0	105	93.8	73	65.2	43	38.4	38	33.9	28	25.0	112
កែប	18	100.0	18	100.0	12	66.7	5	27.8	10	55.6	11	61.1	18
តំបន់ភ្នំ និងខ្ពង់រាប	2,138	98.4	2,070	95.3	46	2.1	375	17.3	602	27.7	393	18.1	2,173
កំពង់ស្ពឺ	1,208	98.8	1,162	95.0	12	1.0	123	10.1	153	12.5	291	23.8	1,223
ក្រចេះ	249	99.6	234	93.6	5	2.0	119	47.6	95	38.0	17	6.8	250
មណ្ឌលគិរី	83	92.2	82	91.1	3	3.3	30	33.3	52	57.8	10	11.1	90
ព្រះវិហារ	230	99.1	229	98.7	9	3.9	24	10.3	117	50.4	16	6.9	232
រតនគិរី	239	98.0	233	95.5	8	3.3	34	13.9	110	45.1	32	13.1	244
ស្ទឹងត្រែង	129	96.3	130	97.0	9	6.7	45	33.6	75	56.0	27	20.1	134

ប្រភព: វិទ្យាស្ថានជាតិស្ថិតិនៃក្រសួងផែនការ ជំរឿនកសិកម្មកម្ពុជាឆ្នាំ ២០១៣

តារាង G.05 ចំនួន និង ភាគរយនៃភូមិរាយការណ៍ចំនួននៃការដាំដំណាំប៉ុន្មានដងក្នុងមួយឆ្នាំតាមតំបន់ / ខេត្ត: 2013

តំបន់ / ខេត្ត	ចំនួន និង ភាគរយ តាមចំនួននៃការដាំដំណាំប៉ុន្មានដងក្នុងមួយឆ្នាំ								ចំនួនភូមិសរុប
	ម្តង		ពីរដង		បីដង		ច្រើនជាង ៣ដង		
	ចំនួន	ភាគរយ	ចំនួន	ភាគរយ	ចំនួន	ភាគរយ	ចំនួន	ភាគរយ	
កម្ពុជា	6,302	49.9	5,980	47.3	310	2.5	47	0.4	12,604
តំបន់វាលទំនាប	2,325	45.6	2,550	50.0	190	3.7	31	0.6	5,096
កំពង់ចាម	235	31.0	506	66.8	14	1.8	2	0.3	757
កណ្តាល	358	39.3	484	53.1	53	5.8	17	1.9	912
រាជធានីភ្នំពេញ	388	82.2	64	13.6	17	3.6	3	0.6	472
ព្រៃវែង	456	40.1	620	54.6	56	4.9	4	0.4	1,136
ស្វាយរៀង	337	49.0	333	48.4	14	2.0	4	0.6	688
តាកែវ	349	39.6	495	56.2	36	4.1	1	0.1	881
ត្បូងឃ្មុំ	202	80.8	48	19.2	-	-	-	-	250
តំបន់បឹងទន្លេសាប	2,264	49.2	2,277	49.5	80	1.7	11	0.2	4,597
បន្ទាយមានជ័យ	315	48.5	311	47.9	22	3.4	1	0.2	649
បាត់ដំបង	369	46.0	433	53.9	1	0.1	-	-	803
កំពង់ឆ្នាំង	304	53.8	255	45.1	3	0.5	3	0.5	565
កំពង់ធំ	358	46.6	397	51.6	13	1.7	1	0.1	769
ពោធិ៍សាត់	232	45.8	265	52.4	7	1.4	2	0.4	506
សៀមរាប	443	47.8	450	48.6	29	3.1	4	0.4	926
ឧត្តរមានជ័យ	235	81.6	83	28.8	5	1.7	-	-	288
ប៉ៃលិន	8	8.8	83	91.2	-	-	-	-	91

តារាង G.05 ចំនួន និង ភាគរយនៃភូមិរាយការណ៍ចំនួននៃការដាំដំណាំប៉ុន្មានដងក្នុងមួយឆ្នាំតាមតំបន់ / ខេត្ត: 2013

តំបន់ / ខេត្ត	ចំនួន និង ភាគរយ តាមចំនួននៃការដាំដំណាំប៉ុន្មានដងក្នុងមួយឆ្នាំ								ចំនួនភូមិសរុប
	ម្តង		ពីរដង		បីដង		ច្រើនជាង ៣ដង		
	ចំនួន	ភាគរយ	ចំនួន	ភាគរយ	ចំនួន	ភាគរយ	ចំនួន	ភាគរយ	
តំបន់ឆ្នេរសមុទ្រ	355	48.1	362	49.1	16	2.2	5	0.7	738
កំពត	206	42.1	269	55.0	12	2.5	2	0.4	489
កោះកុង	83	69.7	34	28.6	-	-	2	1.7	119
ព្រះសីហនុ	62	55.4	48	42.9	1	0.9	1	0.9	112
កែប	4	22.2	11	61.1	3	16.7	-	-	18
តំបន់ភ្នំ និងខ្ពង់រាប	1,358	62.5	791	36.4	24	1.1	-	-	2,173
កំពង់ស្ពឺ	799	65.3	421	34.4	3	0.2	-	-	1,223
ក្រចេះ	129	51.6	117	46.8	4	1.6	-	-	250
មណ្ឌលគិរី	50	55.6	34	37.8	6	6.7	-	-	90
ព្រះវិហារ	154	66.4	77	33.2	1	0.4	-	-	232
រតនគិរី	150	61.5	90	36.9	4	1.6	-	-	244
ស្ទឹងត្រែង	76	56.7	52	38.8	6	4.5	-	-	134

ប្រភព: វិទ្យាស្ថានជាតិស្ថិតិនៃក្រសួងផែនការ ជំរឿនកសិកម្មកម្ពុជាឆ្នាំ ២០១៣

តារាង G.06a ចំនួន និងភាគរយនៃភូមិរាយការណ៍ឧបករណ៍សម្ភារៈ និងមធ្យោបាយកសិកម្មកែច្នៃ ចែកតាមប្រភេទនិងខេត្ត : 2013

តំបន់ / ខេត្ត	ចំនួន និងភាគរយ តាមប្រភេទឧបករណ៍សម្ភារៈ និងមធ្យោបាយកសិកម្មកែច្នៃ																ចំនួនភូមិសរុប
	ម៉ាស៊ីនបោក/ម៉ាស៊ីនច្រូត		ម៉ាស៊ីនកិនស្រូវ		ម៉ាស៊ីនផលិតស្ករ		ម៉ាស៊ីនផលិតប្រេងឆា		ម៉ាស៊ីនផលិតចំណីសត្វ		ម៉ាស៊ីនសម្ងួត		ប្រព័ន្ធធារាសាស្ត្រ		ឧបករណ៍សម្ភារៈ និងមធ្យោបាយកសិកម្មកែច្នៃផ្សេងទៀត		
	ចំនួន	ភាគរយ	ចំនួន	ភាគរយ	ចំនួន	ភាគរយ	ចំនួន	ភាគរយ	ចំនួន	ភាគរយ	ចំនួន	ភាគរយ	ចំនួន	ភាគរយ	ចំនួន	ភាគរយ	
កម្ពុជា	8,001	63.5	10,041	79.7	26	0.2	17	0.1	90	0.7	101	0.8	2,555	20.3	666	5.3	12,604
តំបន់វាលទំនាប	3,339	65.5	4,232	83.0	11	0.2	8	0.2	33	0.6	47	0.9	1,316	25.8	352	6.9	5,096
កំពង់ចាម	528	69.7	634	83.8	3	0.4	2	0.3	8	1.1	9	1.2	176	23.2	39	5.2	757
កណ្ដាល	484	53.1	701	76.9	2	0.2	3	0.3	7	0.8	15	1.6	390	42.8	50	5.5	912
រាជធានីភ្នំពេញ	125	26.5	146	30.9	1	0.2	1	0.2	6	1.3	2	0.4	101	21.4	17	3.6	472
ព្រៃវែង	1,022	90.0	1,100	96.8	1	0.1	-	-	3	0.3	8	0.7	234	20.6	82	7.2	1,136
ស្វាយរៀង	589	85.6	656	95.3	1	0.1	-	-	7	1.0	5	0.7	77	11.2	76	11.0	688
តាកែវ	398	45.2	788	89.4	3	0.3	1	0.1	2	0.2	7	0.8	308	35.0	82	9.3	881
ត្បូងឃ្មុំ	193	77.2	207	82.8	-	-	1	0.4	-	-	1	0.4	30	12.0	6	2.4	250
តំបន់បឹងទន្លេសាប	3,190	69.4	3,379	73.5	9	0.2	7	0.2	29	0.6	48	1.0	806	17.5	212	4.6	4,597
បន្ទាយមានជ័យ	417	64.3	355	54.7	4	0.6	3	0.5	4	0.6	12	1.8	117	18.0	39	6.0	649
បាត់ដំបង	434	54.0	321	40.0	-	-	-	-	-	-	1	0.1	105	13.1	1	0.1	803
កំពង់ឆ្នាំង	398	70.4	504	89.2	2	0.4	2	0.4	2	0.4	5	0.9	115	20.4	30	5.3	565
កំពង់ធំ	650	84.5	729	94.8	1	0.1	-	-	11	1.4	4	0.5	187	24.3	37	4.8	769
ពោធិ៍សាត់	340	67.2	446	88.1	-	-	-	-	6	1.2	10	2.0	136	26.9	19	3.8	506
សៀមរាប	663	71.6	751	81.1	2	0.2	2	0.2	3	0.3	8	0.9	125	13.5	65	7.0	926
ឧត្ដរមានជ័យ	253	87.8	241	83.7	-	-	-	-	2	0.7	-	-	18	6.3	18	6.3	288
ប៉ៃលិន	35	38.5	32	35.2	-	-	-	-	1	1.1	8	8.8	3	3.3	3	3.3	91

តារាង G.06a ចំនួន និងភាគរយនៃភូមិរាយការណ៍ឧបករណ៍សម្ភារៈ និងមធ្យោបាយកសិកម្មកែច្នៃ ចែកតាមប្រភេទនិងខេត្ត : 2013

តំបន់ / ខេត្ត	ចំនួន និងភាគរយ តាមប្រភេទឧបករណ៍សម្ភារៈ និងមធ្យោបាយកសិកម្មកែច្នៃ																ចំនួនភូមិសរុប
	ម៉ាស៊ីនបោក/ម៉ាស៊ីនច្រូត		ម៉ាស៊ីនកិនស្រូវ		ម៉ាស៊ីនផលិតស្ករ		ម៉ាស៊ីនផលិតប្រេងឆា		ម៉ាស៊ីនផលិតចំណីសត្វ		ម៉ាស៊ីនសម្ងួត		ប្រព័ន្ធធារាសាស្ត្រ		ឧបករណ៍សម្ភារៈ និងមធ្យោបាយកសិកម្មកែច្នៃផ្សេងទៀត		
តំបន់ឆ្នេរសមុទ្រ	311	42.1	621	84.1	2	0.3	1	0.1	20	2.7	2	0.3	166	22.5	32	4.3	738
កំពត	187	38.2	448	91.6	1	0.2	-	-	14	2.9	2	0.4	113	23.1	19	3.9	489
កោះកុង	46	38.7	79	66.4	1	0.8	-	-	3	2.5	-	-	13	10.9	1	0.8	119
ព្រះសីហនុ	68	60.7	76	67.9	-	-	1	0.9	3	2.7	-	-	30	26.8	12	10.7	112
កែប	10	55.6	18	100.0	-	-	-	-	-	-	-	-	10	55.6	-	-	18
តំបន់ភ្នំ និងខ្ពង់រាប	1,161	53.4	1,809	83.2	4	0.2	1	0.0	8	0.4	4	0.2	267	12.3	70	3.2	2,173
កំពង់ស្ពឺ	498	40.7	1,029	84.1	2	0.2	-	-	5	0.4	3	0.2	163	13.3	47	3.8	1,223
ក្រចេះ	199	79.6	221	88.4	-	-	-	-	2	0.8	-	-	72	28.8	9	3.6	250
មណ្ឌលគិរី	58	64.4	72	80.0	1	1.1	-	-	-	-	-	-	21	23.3	5	5.6	90
ព្រះវិហារ	206	88.8	175	75.4	-	-	-	-	-	-	-	-	4	1.7	-	-	232
រតនគិរី	100	41.0	183	75.0	-	-	-	-	1	0.4	-	-	3	1.2	4	1.6	244
ស្ទឹងត្រែង	100	74.6	129	96.3	1	0.7	1	0.7	-	-	1	0.7	4	3.0	5	3.7	134

ប្រភព: វិទ្យាស្ថានជាតិស្ថិតិនៃក្រសួងផែនការ ជំរឿនកសិកម្មកម្ពុជាឆ្នាំ ២០១៣

តារាង G.06b ចំនួនឧបករណ៍សម្ភារៈ និងមធ្យោបាយកសិកម្មកែច្នៃ ជារបស់ផ្ទាល់ខ្លួន និងជួលដែលមាននៅក្នុងភូមិ បែងចែកតាមប្រភេទ តាមតំបន់⁄ ខេត្ត: 2013

តំបន់/ខេត្ត	ប្រភេទឧបករណ៍សម្ភារៈ និងមធ្យោបាយកសិកម្មកែច្នៃ																ចំនួនភូមិសរុប
	ម៉ាស៊ីនបោក⁄ ម៉ាស៊ីនច្រូត		ម៉ាស៊ីនកិនស្រូវ		ម៉ាស៊ីនផលិតស្ករ		ម៉ាស៊ីនផលិតប្រេងឆា		ម៉ាស៊ីនផលិតចំណីសត្វ		ម៉ាស៊ីនសម្ងួត		ប្រព័ន្ធធារាសាស្ត្រ		ឧបករណ៍សម្ភារៈ និងមធ្យោបាយកសិកម្មកែច្នៃផ្សេងទៀត		
	ចំនួនរបស់ផ្ទាល់ខ្លួន	ចំនួនដែលបានជួល	ចំនួនរបស់ផ្ទាល់ខ្លួន	ចំនួនដែលបានជួល	ចំនួនរបស់ផ្ទាល់ខ្លួន	ចំនួនដែលបានជួល	ចំនួនរបស់ផ្ទាល់ខ្លួន	ចំនួនដែលបានជួល	ចំនួនរបស់ផ្ទាល់ខ្លួន	ចំនួនដែលបានជួល	ចំនួនរបស់ផ្ទាល់ខ្លួន	ចំនួនដែលបានជួល	ចំនួនរបស់ផ្ទាល់ខ្លួន	ចំនួនដែលបានជួល	ចំនួនរបស់ផ្ទាល់ខ្លួន	ចំនួនដែលបានជួល	
កម្ពុជា	7,275	2,671	9,707	2,041	42	9	26	3	90	7	97	18	2,379	186	617	190	12,604
តំបន់វាលទំនាប	3,012	1,254	4,041	1,046	18	6	9	1	33	5	46	10	1,193	116	334	122	5,096
កំពង់ចាម	519	77	625	52	3	-	2	-	8	-	9	-	176	-	39	-	757
កណ្តាល	412	151	665	106	2	1	3	-	7	-	12	3	379	21	43	11	912
រាជធានីភ្នំពេញ	102	34	137	24	1	-	1	-	6	-	2	-	101	-	17	1	472
ព្រៃវែង	983	267	1,082	211	1	-	1	-	3	-	9	1	231	27	81	22	1,136
ស្វាយរៀង	574	477	652	502	7	3	-	-	7	5	5	2	76	55	76	71	688
តាកែវ	237	207	677	136	4	2	1	1	2	-	8	4	200	11	72	17	881
ត្បូងឃ្មុំ	185	41	203	15	-	-	1	-	-	-	1	-	30	2	6	-	250
តំបន់បឹងទន្លេសាប	3,006	838	3,282	558	18	2	15	2	29	2	45	7	787	32	188	54	4,597
បន្ទាយមានជ័យ	347	165	332	68	4	-	4	-	4	-	12	-	113	5	25	18	649
បាត់ដំបង	434	-	321	-	-	-	-	-	-	-	1	-	105	-	1	-	803
កំពង់ឆ្នាំង	369	147	490	113	2	-	2	1	-	2	3	2	112	11	25	6	565
កំពង់ធំ	620	154	714	71	1	1	-	-	11	-	4	-	187	-	37	8	769
ពោធិ៍សាត់	319	112	427	105	-	-	-	-	6	-	8	2	134	4	18	6	506
សៀមរាប	655	174	743	134	11	1	9	1	5	-	11	1	116	11	64	12	926
ឧត្តរមានជ័យ	229	77	223	61	-	-	-	-	2	-	-	-	17	1	16	2	288
ប៉ៃលិន	33	9	32	6	-	-	-	-	1	-	6	2	3	-	2	2	91

តារាង G.06b ចំនួនឧបករណ៍សម្ភារៈ និងមធ្យោបាយកសិកម្មកែច្នៃ ជារបស់ផ្ទាល់ខ្លួន និងជួលដែលមាននៅក្នុងភូមិ បែងចែកតាមប្រភេទ តាមតំបន់/ ខេត្ត: 2013

តំបន់/ខេត្ត	ប្រភេទឧបករណ៍សម្ភារៈ និងមធ្យោបាយកសិកម្មកែច្នៃ																ចំនួនភូមិសរុប
	ម៉ាស៊ីនបោក/ ម៉ាស៊ីនច្រូត		ម៉ាស៊ីនកិនស្រូវ		ម៉ាស៊ីនផលិតស្ករ		ម៉ាស៊ីនផលិតប្រេងឆា		ម៉ាស៊ីនផលិតចំណីសត្វ		ម៉ាស៊ីនសម្ងួត		ប្រព័ន្ធធារាសាស្ត្រ		ឧបករណ៍សម្ភារៈ និងមធ្យោបាយកសិកម្មកែច្នៃផ្សេងទៀត		
	ចំនួនរបស់ផ្ទាល់ខ្លួន	ចំនួនដែលបានជួល	ចំនួនរបស់ផ្ទាល់ខ្លួន	ចំនួនដែលបានជួល	ចំនួនរបស់ផ្ទាល់ខ្លួន	ចំនួនដែលបានជួល	ចំនួនរបស់ផ្ទាល់ខ្លួន	ចំនួនដែលបានជួល	ចំនួនរបស់ផ្ទាល់ខ្លួន	ចំនួនដែលបានជួល	ចំនួនរបស់ផ្ទាល់ខ្លួន	ចំនួនដែលបានជួល	ចំនួនរបស់ផ្ទាល់ខ្លួន	ចំនួនដែលបានជួល	ចំនួនរបស់ផ្ទាល់ខ្លួន	ចំនួនដែលបានជួល	
តំបន់ឆ្នេរសមុទ្រ	255	105	606	75	2	-	1	-	20	-	2	-	165	2	31	4	738
កំពត	149	64	435	59	1	-	-	-	14	-	2	-	112	2	18	4	489
កោះកុង	31	26	78	6	1	-	-	-	3	-	-	-	13	-	1	-	119
ព្រះសីហនុ	66	7	75	5	-	-	1	-	3	-	-	-	30	-	12	-	112
កែប	9	8	18	5	-	-	-	-	-	-	-	-	10	-	-	-	18
តំបន់ភ្នំ និងខ្ពង់រាប	1,002	474	1,778	362	4	1	1	-	8	-	4	1	234	36	64	10	2,173
កំពង់ស្ពឺ	378	254	1,020	172	2	1	-	-	5	-	3	1	130	36	43	8	1,223
ក្រចេះ	182	80	217	63	-	-	-	-	2	-	-	-	72	-	8	1	250
មណ្ឌលគិរី	44	23	58	18	1	-	-	-	-	-	-	-	21	-	4	1	90
ព្រះវិហារ	206	72	175	75	-	-	-	-	-	-	-	-	4	-	-	-	232
រតនគិរី	95	26	179	16	-	-	-	-	1	-	-	-	3	-	4	-	244
ស្ទឹងត្រែង	97	19	129	18	1	-	1	-	-	-	1	-	4	-	5	-	134

ប្រភព: វិទ្យាស្ថានជាតិស្ថិតិនៃក្រសួងផែនការ ជំរឿនកសិកម្មកម្ពុជាឆ្នាំ ២០១៣

តារាង G.07 ចំនួន និងភាគរយនៃភូមិរាយការណ៍អំពីមធ្យោបាយធ្វើដំណើរបែងចែកតាមប្រភេទមធ្យោបាយធ្វើដំណើរដែលមាន តាមតំបន់/ខេត្ត: 2013

តំបន់/ខេត្ត	ចំនួន និងភាគរយមធ្យោបាយធ្វើដំណើរដែលមានបែងចែកតាមប្រភេទ										ចំនួនភូមិសរុប
	ម៉ូតូ		ម៉ូតូកង់បី		រ៉ឺម៉ក		ទូក		ប្រភេទផ្សេងទៀត		
	ចំនួន	ភាគរយ	ចំនួន	ភាគរយ	ចំនួន	ភាគរយ	ចំនួន	ភាគរយ	ចំនួន	ភាគរយ	
កម្ពុជា	12,230	97.0	3,305	26.2	3,408	27.0	2,855	22.7	3,668	29.1	12,604
តំបន់វាលទំនាប	4,911	96.4	2,001	39.3	1,746	34.3	1,221	24.0	1,180	23.2	5,096
កំពង់ចាម	740	97.8	192	25.4	264	34.9	254	33.6	158	20.9	757
កណ្តាល	877	96.2	528	57.9	395	43.3	393	43.1	235	25.8	912
រាជធានីភ្នំពេញ	467	98.9	371	78.6	218	46.2	65	13.8	203	43.0	472
ព្រៃវែង	1,097	96.6	336	29.6	312	27.5	257	22.6	212	18.7	1,136
ស្វាយរៀង	666	96.8	172	25.0	159	23.1	69	10.0	106	15.4	688
តាកែវ	818	92.8	373	42.3	273	31.0	176	20.0	229	26.0	881
ត្បូងឃ្មុំ	246	98.4	29	11.6	125	50.0	7	2.8	37	14.8	250
តំបន់បឹងទន្លេសាប	4,469	97.2	852	18.5	907	19.7	1,092	23.8	1,587	34.5	4,597
បន្ទាយមានជ័យ	639	98.5	133	20.5	75	11.6	197	30.4	226	34.8	649
បាត់ដំបង	793	98.8	161	20.0	4	0.5	116	14.4	688	85.7	803
កំពង់ឆ្នាំង	524	92.7	133	23.5	193	34.2	143	25.3	119	21.1	565
កំពង់ធំ	758	98.6	144	18.7	238	30.9	302	39.3	197	25.6	769
ពោធិ៍សាត់	487	96.2	81	16.0	85	16.8	132	26.1	77	15.2	506
សៀមរាប	889	96.0	157	17.0	291	31.4	180	19.4	161	17.4	926
ឧត្តរមានជ័យ	288	100.0	26	9.0	15	5.2	20	6.9	87	30.2	288
ប៉ៃលិន	91	100.0	17	18.7	6	6.6	2	2.2	32	35.2	91

តារាង G.07 ចំនួន និងភាគរយនៃភូមិរាយការណ៍អំពីមធ្យោបាយធ្វើដំណើរបែងចែកតាមប្រភេទមធ្យោបាយធ្វើដំណើរដែលមាន តាមតំបន់⁄ខេត្ត: 2013

តំបន់/ខេត្ត	ចំនួន និងភាគរយមធ្យោបាយធ្វើដំណើរដែលមានបែងចែកតាមប្រភេទ										ចំនួនភូមិសរុប
	ម៉ូតូ		ម៉ូតូកង់បី		រ៉ឺម៉ក		ទូក		ប្រភេទផ្សេងទៀត		
	ចំនួន	ភាគរយ	ចំនួន	ភាគរយ	ចំនួន	ភាគរយ	ចំនួន	ភាគរយ	ចំនួន	ភាគរយ	
តំបន់ឆ្នេរសមុទ្រ	719	97.4	161	21.8	298	40.4	223	30.2	298	40.4	738
កំពត	479	98.0	98	20.0	227	46.4	53	10.8	171	35.0	489
កោះកុង	114	95.8	15	12.6	9	7.6	95	79.8	83	69.7	119
ព្រះសីហនុ	108	96.4	37	33.0	48	42.9	66	58.9	26	23.2	112
កែប	18	100.0	11	61.1	14	77.8	9	50.0	18	100.0	18
តំបន់ភ្នំ និងខ្ពង់រាប	2,131	98.1	291	13.4	457	21.0	319	14.7	603	27.7	2,173
កំពង់ស្ពឺ	1,204	98.4	224	18.3	304	24.9	6	0.5	320	26.2	1,223
ក្រចេះ	249	99.6	29	11.6	71	28.4	148	59.2	44	17.6	250
មណ្ឌលគិរី	86	95.6	3	3.3	10	11.1	7	7.8	35	38.9	90
ព្រះវិហារ	232	100.0	11	4.7	14	6.0	27	11.6	101	43.5	232
រតនគិរី	236	96.7	10	4.1	32	13.1	54	22.1	28	11.5	244
ស្ទឹងត្រែង	124	92.5	14	10.4	26	19.4	77	57.5	75	56.0	134

ប្រភព: វិទ្យាស្ថានជាតិស្ថិតិនៃក្រសួងផែនការ ជំរឿនកសិកម្មកម្ពុជាឆ្នាំ ២០១៣

តារាង G.08 ចំនួន និងភាគរយនៃភូមិរាយការណ៍ពីសាលារៀនដែលមាន និងចំនួនសាលារៀនបែងចែកតាមប្រភេទ តាមតំបន់⁄ ខេត្ត: 2013

តំបន់ / ខេត្ត	ចំនួន និងភាគរយតាមប្រភេទសាលារៀនដែលមាន														
	បឋមសិក្សា			មធ្យមសិក្សា			វិទ្យាល័យ			មហាវិទ្យាល័យ/ សកលវិទ្យាល័យ			ប្រភេទផ្សេងទៀត		
	ចំនួនភូមិរាយការណ៍	ភាគរយភូមិរាយការណ៍	ចំនួនសាលារៀនដែលមាន	ចំនួនភូមិរាយការណ៍	ភាគរយភូមិរាយការណ៍	ចំនួនសាលារៀនដែលមាន	ចំនួនភូមិរាយការណ៍	ភាគរយភូមិរាយការណ៍	ចំនួនសាលារៀនដែលមាន	ចំនួនភូមិរាយការណ៍	ភាគរយភូមិរាយការណ៍	ចំនួនសាលារៀនដែលមាន	ចំនួនភូមិរាយការណ៍	ភាគរយភូមិរាយការណ៍	ចំនួនសាលារៀនដែលមាន
កម្ពុជា	6,735	70.8	6,583	1,601	16.8	1,566	461	4.8	445	85	0.9	118	624	6.6	626
តំបន់វាលទំនាប	2,177	65.4	2,023	621	18.7	583	205	6.2	184	36	1.1	37	288	8.7	272
កំពង់ចាម	380	67.7	380	107	19.1	107	40	7.1	40	4	0.7	4	30	5.3	30
កណ្ដាល	394	60.3	394	154	23.6	154	49	7.5	49	3	0.5	3	53	8.1	53
រាជធានីភ្នំពេញ	138	49.1	138	48	17.1	48	22	7.8	22	10	3.6	10	63	22.4	63
ព្រៃវែង	558	72.3	560	122	15.8	125	30	3.9	31	6	0.8	7	56	7.3	56
ស្វាយរៀង	262	64.7	266	78	19.3	81	21	5.2	23	5	1.2	8	39	9.6	41
តាកែវ	314	64.1	154	93	19.0	49	37	7.6	13	7	1.4	4	39	8.0	21
ត្បូងឃ្មុំ	131	79.4	131	19	11.5	19	6	3.6	6	1	0.6	1	8	4.8	8
តំបន់បឹងទន្លេសាប	3,002	76.2	3,003	580	14.7	583	162	4.1	167	36	0.9	68	162	4.1	180
បន្ទាយមានជ័យ	407	72.4	407	85	15.1	85	27	4.8	27	6	1.1	6	37	6.6	37
បាត់ដំបង	785	84.4	785	112	12.0	112	30	3.2	30	0	0.0	0	3	0.3	3
កំពង់ឆ្នាំង	288	68.1	288	78	18.4	78	26	6.1	26	5	1.2	5	26	6.1	26
កំពង់ធំ	501	75.3	501	106	15.9	106	30	4.5	30	2	0.3	2	26	3.9	26
ពោធិ៍សាត់	258	76.8	258	50	14.9	50	15	4.5	15	2	0.6	2	11	3.3	11
សៀមរាប	499	71.5	500	107	15.3	110	27	3.9	32	21	3.0	53	44	6.3	62
ឧត្ដរមានជ័យ	218	82.6	218	33	12.5	33	4	1.5	4	0	0.0	0	9	3.4	9
ប៉ៃលិន	46	71.9	46	9	14.1	9	3	4.7	3	0	0.0	0	6	9.4	6

តារាង G.08 ចំនួន និងភាគរយនៃភូមិរាយការណ៍ពីសាលារៀនដែលមាន និងចំនួនសាលារៀនបែងចែកតាមប្រភេទ តាមតំបន់ ⁄ ខេត្ត: 2013

តំបន់ / ខេត្ត	ចំនួន និងភាគរយតាមប្រភេទសាលារៀនដែលមាន														
	បឋមសិក្សា			មធ្យមសិក្សា			វិទ្យាល័យ			មហាវិទ្យាល័យ/ សកលវិទ្យាល័យ			ប្រភេទផ្សេងទៀត		
	ចំនួនភូមិរាយការណ៍	ភាគរយភូមិរាយការណ៍	ចំនួនសាលារៀនដែលមាន	ចំនួនភូមិរាយការណ៍	ភាគរយភូមិរាយការណ៍	ចំនួនសាលារៀនដែលមាន	ចំនួនភូមិរាយការណ៍	ភាគរយភូមិរាយការណ៍	ចំនួនសាលារៀនដែលមាន	ចំនួនភូមិរាយការណ៍	ភាគរយភូមិរាយការណ៍	ចំនួនសាលារៀនដែលមាន	ចំនួនភូមិរាយការណ៍	ភាគរយភូមិរាយការណ៍	ចំនួនសាលារៀនដែលមាន
តំបន់ឆ្នេរសមុទ្រ	461	64.7	463	166	23.3	166	37	5.2	37	5	0.7	5	44	6.2	44
កំពត	287	67.1	289	104	24.3	104	22	5.1	22	3	0.7	2	12	2.8	12
កោះកុង	80	66.1	80	26	21.5	26	6	5.0	6	1	0.8	1	8	6.6	8
ព្រះសីហនុ	78	60.0	78	29	22.3	29	8	6.2	8	1	0.8	1	14	10.8	14
កែប	16	47.1	16	7	20.6	7	1	2.9	1	0	0.0	1	10	29.4	10
តំបន់ភ្នំ និងខ្ពង់រាប	1,095	71.9	1,094	234	15.4	234	57	3.7	57	8	0.5	8	130	8.5	130
កំពង់ស្ពឺ	366	65.8	365	88	15.8	88	16	2.9	16	2	0.4	2	84	15.1	84
ក្រចេះ	205	73.7	205	48	17.3	48	12	4.3	12	1	0.4	1	12	4.3	12
មណ្ឌលគិរី	60	69.8	60	17	19.8	17	4	4.7	4	1	1.2	1	4	4.7	4
ព្រះវិហារ	179	77.2	179	39	16.8	39	12	5.2	12	0	0.0	0	2	0.9	2
រតនគិរី	160	80.8	160	17	8.6	17	6	3.0	6	2	1.0	2	13	6.6	13
ស្ទឹងត្រែង	125	71.8	125	25	14.4	25	7	4.0	7	2	1.1	2	15	8.6	15

ប្រភព: វិទ្យាស្ថានជាតិស្ថិតិនៃក្រសួងផែនការ ជំរឿនកសិកម្មកម្ពុជាឆ្នាំ ២០១៣

តារាង G.09 ចំនួន និងភាគរយនៃភូមិរាយការណ៍មធ្យោបាយដែលអាចទំនាក់ទំនងបានបែងចែកតាមប្រភេទ តាមតំបន់⁄ ខេត្ត: 2013

តំបន់ / ខេត្ត	ចំនួន និង ភាគរយបែងចែកតាមប្រភេទមធ្យោបាយដែលអាចទំនាក់ទំនងបាន								ចំនួនភូមិសរុប
	អ៊ីនធឺណែត		ទូរសព្ទលើតុ		ទូរសព្ទចល័ត		ប្រភេទផ្សេងទៀត		
	ចំនួន	ភាគរយ	ចំនួន	ភាគរយ	ចំនួន	ភាគរយ	ចំនួន	ភាគរយ	
កម្ពុជា	647	5.1	1,615	12.8	9,709	77.0	10,491	83.2	12,604
តំបន់វាលទំនាប	344	6.8	1,125	22.1	4,365	85.7	3,633	71.3	5,096
កំពង់ចាម	60	7.9	576	76.1	670	88.5	40	5.3	757
កណ្ដាល	120	13.2	92	10.1	744	81.6	746	81.8	912
រាជធានីភ្នំពេញ	22	4.7	115	24.4	362	76.7	463	98.1	472
ព្រៃវែង	68	6.0	55	4.8	993	87.4	1,004	88.4	1,136
ស្វាយរៀង	37	5.4	56	8.1	605	87.9	588	85.5	688
តាកែវ	20	2.3	42	4.8	759	86.2	778	88.3	881
ត្បូងឃ្មុំ	17	6.8	189	75.6	232	92.8	14	5.6	250
តំបន់បឹងទន្លេសាប	188	4.1	262	5.7	3,163	68.8	4,196	91.3	4,597
បន្ទាយមានជ័យ	38	5.9	62	9.6	555	85.5	538	82.9	649
បាត់ដំបង	3	0.4	29	3.6	306	38.1	801	99.8	803
កំពង់ឆ្នាំង	27	4.8	39	6.9	436	77.2	490	86.7	565
កំពង់ធំ	50	6.5	31	4.0	557	72.4	753	97.9	769
ពោធិ៍សាត់	23	4.5	21	4.2	395	78.1	427	84.4	506
សៀមរាប	25	2.7	56	6.0	580	62.6	810	87.5	926
ឧត្ដរមានជ័យ	12	4.2	15	5.2	253	87.8	293	101.7	288
ប៉ៃលិន	10	11.0	9	9.9	81	89.0	84	92.3	91

តារាង G.09 ចំនួន និងភាគរយនៃភូមិរាយការណ៍មធ្យោបាយដែលអាចទំនាក់ទំនងបានបែងចែកតាមប្រភេទ តាមតំបន់⁄ ខេត្ត: 2013

តំបន់ / ខេត្ត	ចំនួន និង ភាគរយបែងចែកតាមប្រភេទមធ្យោបាយដែលអាចទំនាក់ទំនងបាន								ចំនួនភូមិសរុប
	អ៊ីនធឺណែត		ទូរសព្ទលើតុ		ទូរសព្ទចល័ត		ប្រភេទផ្សេងទៀត		
	ចំនួន	ភាគរយ	ចំនួន	ភាគរយ	ចំនួន	ភាគរយ	ចំនួន	ភាគរយ	
តំបន់ឆ្នេរសមុទ្រ	47	6.4	117	15.9	619	83.9	671	90.9	738
កំពត	38	7.8	65	13.3	407	83.2	452	92.4	489
កោះកុង	1	0.8	26	21.8	106	89.1	112	94.1	119
ព្រះសីហនុ	6	5.4	24	21.4	90	80.4	90	80.4	112
កែប	2	11.1	2	11.1	16	88.9	17	94.4	18
តំបន់ភ្នំ និងខ្ពង់រាប	68	3.1	111	5.1	1,562	71.9	1,991	91.6	2,173
កំពង់ស្ពឺ	28	2.3	57	4.7	888	72.6	1,128	92.2	1,223
ក្រចេះ	5	2.0	6	2.4	191	76.4	246	98.4	250
មណ្ឌលគិរី	17	18.9	17	18.9	68	75.6	72	80.0	90
ព្រះវិហារ	2	0.9	6	2.6	180	77.6	225	97.0	232
រតនគិរី	5	2.0	17	7.0	123	50.4	195	79.9	244
ស្ទឹងត្រែង	11	8.2	8	6.0	112	83.6	125	93.3	134

ប្រភព: វិទ្យាស្ថានជាតិស្ថិតិនៃក្រសួងផែនការ ជំរឿនកសិកម្មកម្ពុជាឆ្នាំ ២០១៣

តារាង G.10 ចំនួន និងភាគរយនៃភូមិរាយការណ៍ការថែទាំសុខភាពបែងចែកតាមប្រភេទ តាមតំបន់/ខេត្ត: 2013

តំបន់ / ខេត្ត	ចំនួន និងភាគរយតាមប្រភេទការថែទាំសុខភាព								ចំនួនភូមិសរុប
	មន្ទីរពេទ្យ		គ្លីនិក		មណ្ឌលសុខភាព		ប្រភេទផ្សេងទៀត		
	ចំនួន	ភាគរយ	ចំនួន	ភាគរយ	ចំនួន	ភាគរយ	ចំនួន	ភាគរយ	
កម្ពុជា	418	3.3	972	7.7	1,647	13.1	779	6.2	12,604
តំបន់វាលទំនាប	203	4.0	475	9.3	676	13.3	338	6.6	5,096
កំពង់ចាម	32	4.2	54	7.1	125	16.5	47	6.2	757
កណ្ដាល	57	6.3	113	12.4	172	18.9	59	6.5	912
រាជធានីភ្នំពេញ	24	5.1	111	23.5	44	9.3	36	7.6	472
ព្រៃវែង	40	3.5	68	6.0	132	11.6	59	5.2	1,136
ស្វាយរៀង	17	2.5	58	8.4	63	9.2	32	4.7	688
តាកែវ	23	2.6	57	6.5	101	11.5	91	10.3	881
ត្បូងឃ្មុំ	10	4.0	14	5.6	39	15.6	14	5.6	250
តំបន់បឹងទន្លេសាប	133	2.9	295	6.4	620	13.5	268	5.8	4,597
បន្ទាយមានជ័យ	25	3.9	47	7.2	90	13.9	45	6.9	649
បាត់ដំបង	6	0.7	20	2.5	96	12.0	7	0.9	803
កំពង់ឆ្នាំង	19	3.4	36	6.4	61	10.8	33	5.8	565
កំពង់ធំ	16	2.1	54	7.0	85	11.1	40	5.2	769
ពោធិ៍សាត់	17	3.4	43	8.5	76	15.0	35	6.9	506
សៀមរាប	33	3.6	68	7.3	162	17.5	58	6.3	926
ឧត្ដរមានជ័យ	11	3.8	16	5.6	35	12.2	40	13.9	288
ប៉ៃលិន	6	6.6	11	12.1	15	16.5	10	11.0	91

តារាង G.10 ចំនួន និងភាគរយនៃភូមិរាយការណ៍ការថែទាំសុខភាពបែងចែកតាមប្រភេទ តាមតំបន់/ខេត្ត: 2013

តំបន់ / ខេត្ត	ចំនួន និងភាគរយតាមប្រភេទការថែទាំសុខភាព								ចំនួនភូមិសរុប
	មន្ទីរពេទ្យ		គ្លីនិក		មណ្ឌលសុខភាព		ប្រភេទផ្សេងទៀត		
	ចំនួន	ភាគរយ	ចំនួន	ភាគរយ	ចំនួន	ភាគរយ	ចំនួន	ភាគរយ	
តំបន់ឆ្នេរសមុទ្រ	38	5.1	76	10.3	127	17.2	57	7.7	738
កំពត	27	5.5	41	8.4	88	18.0	17	3.5	489
កោះកុង	4	3.4	10	8.4	16	13.4	29	24.4	119
ព្រះសីហនុ	6	5.4	17	15.2	16	14.3	7	6.3	112
កែប	1	5.6	8	44.4	7	38.9	4	22.2	18
តំបន់ភ្នំ និងខ្ពង់រាប	44	2.0	126	5.8	224	10.3	116	5.3	2,173
កំពង់ស្ពឺ	10	0.8	57	4.7	71	5.8	39	3.2	1,223
ក្រចេះ	5	2.0	13	5.2	38	15.2	21	8.4	250
មណ្ឌលគិរី	9	10.0	12	13.3	26	28.9	13	14.4	90
ព្រះវិហារ	4	1.7	11	4.7	43	18.5	7	3.0	232
រតនគិរី	13	5.3	18	7.4	27	11.1	11	4.5	244
ស្ទឹងត្រែង	3	2.2	15	11.2	19	14.2	25	18.7	134

ប្រភព: វិទ្យាស្ថានជាតិស្ថិតិនៃក្រសួងផែនការ ជំរឿនកសិកម្មកម្ពុជាឆ្នាំ ២០១៣

តារាង G.11 ចំនួន និងភាគរយនៃភូមិរាយការណ៍ពីប្រភពទឹកសម្រាប់បរិភោគបែងចែកតាមប្រភេទ តាមតំបន់⁄ ខេត្ត: 2013

តំបន់ / ខេត្ត	ចំនួន និងភាគរយបែងចែកតាមប្រភេទប្រភពទឹកសម្រាប់បរិភោគ																		ចំនួនភូមិសរុប
	ទឹកបណ្តាញ		អណ្តូងស្នប់/ អណ្តូងខ្លង		អណ្តូងជីកមានលូការពារ(គម្រប ការពារ)		អណ្តូងជីកគ្មានលូការពារ(គ្មាន គម្រប)		ទន្លេ ស្រះ ជ្រោះ ព្រែក ស្ទឹង		ទឹកភ្លៀង		ទឹកដប/ទឹកទិញ		ប្រភពទឹកសម្រាប់បរិភោគផ្សេងទៀត		មិនមាន		
	ចំនួន	ភាគរយ	ចំនួន	ភាគរយ	ចំនួន	ភាគរយ	ចំនួន	ភាគរយ	ចំនួន	ភាគរយ	ចំនួន	ភាគរយ	ចំនួន	ភាគរយ	ចំនួន	ភាគរយ	ចំនួន	ភាគរយ	
កម្ពុជា	2,187	17.4	10,066	79.9	6,490	51.5	4604	36.5	6,927	55.0	9,602	76.2	5,933	47.1	950	7.5	743	5.9	12,604
តំបន់វាលទំនាប	1,139	22.4	4,163	81.7	1,904	37.4	1,010	19.8	2,316	45.4	3,493	68.5	2,459	48.3	417	8.2	306	6.0	5,096
កំពង់ចាម	200	26.4	574	75.8	376	49.7	196	25.9	306	40.4	471	62.2	337	44.5	67	8.9	37	4.9	757
កណ្តាល	388	42.5	683	74.9	309	33.9	146	16.0	661	72.5	792	86.8	575	63.0	74	8.1	101	11.1	912
រាជធានីភ្នំពេញ	237	50.2	236	50.0	157	33.3	72	15.3	238	50.4	360	76.3	340	72.0	36	7.6	6	1.3	472
ព្រៃវែង	85	7.5	1,074	94.5	187	16.5	62	5.5	317	27.9	689	60.7	469	41.3	89	7.8	58	5.1	1,136
ស្វាយរៀង	50	7.3	644	93.6	220	32.0	80	11.6	113	16.4	341	49.6	252	36.6	49	7.1	19	2.8	688
តាកែវ	142	16.1	716	81.3	450	51.1	314	35.6	650	73.8	740	84.0	399	45.3	94	10.7	78	8.9	881
ត្បូងឃ្មុំ	37	14.8	236	94.4	205	82.0	140	56.0	31	12.4	100	40.0	87	34.8	8	3.2	7	2.8	250
តំបន់បឹងទន្លេសាប	604	13.1	3,535	76.9	2,898	63.0	2,283	49.7	2,791	60.7	3,624	78.8	2,154	46.9	343	7.5	194	4.2	4,597
បន្ទាយមានជ័យ	116	17.9	377	58.1	237	36.5	118	18.2	501	77.2	578	89.1	412	63.5	45	6.9	44	6.8	649
បាត់ដំបង	71	8.8	749	93.3	609	75.8	559	69.6	723	90.0	791	98.5	288	35.9	15	1.9	0	0.0	803
កំពង់ឆ្នាំង	72	12.7	466	82.5	352	62.3	237	41.9	249	44.1	393	69.6	278	49.2	67	11.9	50	8.8	565
កំពង់ធំ	70	9.1	571	74.3	559	72.7	487	63.3	287	37.3	500	65.0	260	33.8	43	5.6	8	1.0	769
ពោធិ៍សាត់	95	18.8	327	64.6	296	58.5	180	35.6	344	68.0	410	81.0	248	49.0	27	5.3	4	0.8	506
សៀមរាប	130	14.0	733	79.2	669	72.2	554	59.8	408	44.1	610	65.9	469	50.6	103	11.1	50	5.4	926
ឧត្តរមានជ័យ	25	8.7	240	83.3	147	51.0	130	45.1	213	74.0	263	91.3	132	45.8	37	12.8	38	13.2	288
ប៉ៃលិន	25	27.5	72	79.1	29	31.9	18	19.8	66	72.5	79	86.8	67	73.6	6	6.6	0	0.0	91

តារាង G.11 ចំនួន និងភាគរយនៃភូមិរាយការណ៍ពីប្រភពទឹកសម្រាប់បរិភោគបែងចែកតាមប្រភេទ តាមតំបន់⁄ ខេត្ត: 2013

តំបន់ / ខេត្ត	ចំនួន និងភាគរយបែងចែកតាមប្រភេទប្រភពទឹកសម្រាប់បរិភោគ																		ចំនួនភូមិសរុប
	ទឹកបណ្តាញ		អណ្តូងស្នប់/អណ្តូងខួង		អណ្តូងជីកមានលូការពារ(គម្របការពារ)		អណ្តូងជីកគ្មានលូការពារ(គ្មានគម្រប)		ទន្លេ ស្រះ ជ្រោះ ព្រែក ស្ទឹង		ទឹកភ្លៀង		ទឹកដប/ទឹកទិញ		ប្រភពទឹកសម្រាប់បរិភោគផ្សេងទៀត		មិនមាន		
	ចំនួន	ភាគរយ	ចំនួន	ភាគរយ	ចំនួន	ភាគរយ	ចំនួន	ភាគរយ	ចំនួន	ភាគរយ	ចំនួន	ភាគរយ	ចំនួន	ភាគរយ	ចំនួន	ភាគរយ	ចំនួន	ភាគរយ	
តំបន់ឆ្នេរសមុទ្រ	149	20.2	554	75.1	535	72.5	489	66.3	418	56.6	671	90.9	427	57.9	79	10.7	55	7.5	738
កំពត	71	14.5	392	80.2	350	71.6	289	59.1	292	59.7	443	90.6	241	49.3	50	10.2	51	10.4	489
កោះកុង	33	27.7	70	58.8	79	66.4	96	80.7	45	37.8	115	96.6	85	71.4	16	13.4	2	1.7	119
ព្រះសីហនុ	42	37.5	76	67.9	91	81.3	87	77.7	66	58.9	95	84.8	93	83.0	10	8.9	2	1.8	112
កែប	3	16.7	16	88.9	15	83.3	17	94.4	15	83.3	18	100.0	8	44.4	3	16.7	0	0.0	18
តំបន់ភ្នំ និងខ្ពង់រាប	295	13.6	1,814	83.5	1,153	53.1	822	37.8	1,402	64.5	1,814	83.5	893	41.1	111	5.1	188	8.7	2,173
កំពង់ស្ពឺ	148	12.1	1,081	88.4	706	57.7	389	31.8	825	67.5	1,018	83.2	474	38.8	49	4.0	148	12.1	1,223
ក្រចេះ	75	30.0	173	69.2	145	58.0	113	45.2	185	74.0	241	96.4	192	76.8	19	7.6	9	3.6	250
មណ្ឌលគីរី	9	10.0	79	87.8	32	35.6	41	45.6	48	53.3	62	68.9	39	43.3	6	6.7	2	2.2	90
ព្រះវិហារ	31	13.4	226	97.4	102	44.0	128	55.2	108	46.6	216	93.1	54	23.3	9	3.9	0	0.0	232
រតនគីរី	19	7.8	138	56.6	121	49.6	106	43.4	123	50.4	157	64.3	78	32.0	18	7.4	20	8.2	244
ស្ទឹងត្រែង	13	9.7	117	87.3	47	35.1	45	33.6	113	84.3	120	89.6	56	41.8	10	7.5	9	6.7	134

ប្រភព: វិទ្យាស្ថានជាតិស្ថិតិនៃក្រសួងផែនការ ជំរឿនកសិកម្មកម្ពុជាឆ្នាំ ២០១៣

តារាង G.12 ចំនួន និងភាគរយនៃភូមិរាយការណ៍ដែលអាចជិតផ្លូវជាតិនិងផ្សារ បែងចែកតាមចម្ងាយផ្លូវដែលនៅជិតផ្លូវជាតិ តាមតំបន់/ខេត្ត: 2013

តំបន់ / ខេត្ត	ជិតផ្លូវជាតិ		ចម្ងាយផ្លូវដែលនៅជិតផ្លូវជាតិ						ចំនួនភូមិសរុប
			0-4 គ.ម		5-9 គ.ម		10 គ.ម ឡើង		
	ចំនួន	ភាគរយ	ចំនួន	ភាគរយ	ចំនួន	ភាគរយ	ចំនួន	ភាគរយ	
កម្ពុជា	4,347	34.5	6,719	53.3	2,214	17.6	3,671	29.1	12,604
តំបន់វាលទំនាប	1,860	36.5	2,999	58.9	918	18.0	1,179	23.1	5,096
កំពង់ចាម	241	31.8	412	54.4	130	17.2	215	28.4	757
កណ្ដាល	488	53.5	728	79.8	128	14.0	56	6.1	912
រាជធានីភ្នំពេញ	249	52.8	386	81.8	55	11.7	31	6.6	472
ព្រៃវែង	338	29.8	509	44.8	196	17.3	431	37.9	1,136
ស្វាយរៀង	213	31.0	365	53.1	140	20.3	183	26.6	688
តាកែវ	230	26.1	475	53.9	219	24.9	187	21.2	881
ត្បូងឃ្មុំ	101	40.4	124	49.6	50	20.0	76	30.4	250
តំបន់បឹងទន្លេសាប	1,572	34.2	2,389	52.0	733	15.9	1,475	32.1	4,597
បន្ទាយមានជ័យ	237	36.5	369	56.9	94	14.5	186	28.7	649
បាត់ដំបង	242	30.1	346	43.1	187	23.3	270	33.6	803
កំពង់ឆ្នាំង	224	39.6	302	53.5	75	13.3	188	33.3	565
កំពង់ធំ	204	26.5	388	50.5	90	11.7	291	37.8	769
ពោធិ៍សាត់	152	30.0	227	44.9	100	19.8	179	35.4	506
សៀមរាប	328	35.4	546	59.0	151	16.3	229	24.7	926
ឧត្តរមានជ័យ	124	43.1	135	46.9	34	11.8	119	41.3	288
ប៉ៃលិន	61	67.0	76	83.5	2	2.2	13	14.3	91

តារាង G.12 ចំនួន និងភាគរយនៃភូមិរាយការណ៍ដែលអាចជិតផ្លូវជាតិនិងផ្សារ បែងចែកតាមចម្ងាយផ្លូវដែលនៅជិតផ្លូវជាតិ តាមតំបន់/ខេត្ត: 2013

តំបន់ / ខេត្ត	ជិតផ្លូវជាតិ		ចម្ងាយផ្លូវដែលនៅជិតផ្លូវជាតិ						ចំនួនភូមិសរុប
			0-4 គ.ម		5-9 គ.ម		10 គ.ម ឡើង		
	ចំនួន	ភាគរយ	ចំនួន	ភាគរយ	ចំនួន	ភាគរយ	ចំនួន	ភាគរយ	
តំបន់ឆ្នេរសមុទ្រ	310	42.0	462	62.6	100	13.6	176	23.8	738
កំពត	190	38.9	308	63.0	78	16.0	103	21.1	489
កោះកុង	34	28.6	43	36.1	14	11.8	62	52.1	119
ព្រះសីហនុ	74	66.1	93	83.0	8	7.1	11	9.8	112
កែប	12	66.7	18	100.0	-	-	-	-	18
តំបន់ភ្នំ និងខ្ពង់រាប	605	27.8	869	40.0	463	21.3	841	38.7	2,173
កំពង់ស្ពឺ	276	22.6	528	43.2	281	23.0	414	33.9	1,223
ក្រចេះ	99	39.6	129	51.6	46	18.4	75	30.0	250
មណ្ឌលគិរី	39	43.3	34	37.8	13	14.4	43	47.8	90
ព្រះវិហារ	92	39.7	107	46.1	11	4.7	114	49.1	232
រតនគិរី	64	26.2	45	18.4	79	32.4	120	49.2	244
ស្ទឹងត្រែង	35	26.1	26	19.4	33	24.6	75	56.0	134

ប្រភព: វិទ្យាស្ថានជាតិស្ថិតិនៃក្រសួងផែនការ ជំរឿនកសិកម្មកម្ពុជាឆ្នាំ ២០១៣

តារាងសង្ខេបសម្រាប់ជំពូក ៣: ការកាន់កាប់កសិកម្ម

តារាង 3.1 - ចំនួនគ្រួសារកសិកម្មដែលមានផ្ទៃដីកសិកម្មដោយឡែកបែងចែកតាមទំហំផ្ទៃដីកសិកម្ម តាមតំបន់/ខេត្ត: 2012-2013

តំបន់ / ខេត្ត	គ្រួសារកសិកម្មដែលមានផ្ទៃដីកសិកម្មដោយឡែករាយការណ៍សរុប	ទំហំផ្ទៃដីកសិកម្ម					
		តិចជាង 1.00 ហិកតា	1.00 ហិកតា - 3.99 ហិកតា	4.00 ហិកតា - 9.99 ហិកតា	10.00 ហិកតា - 19.99 ហិកតា	20.00 ហិកតា - 49.99 ហិកតា	50.00 ហិកតាឡើង
កម្ពុជា	1,875,712	869,493	850,091	133,407	18,200	3,681	840
តំបន់វាលទំនាប	869,305	505,787	331,306	28,280	2,948	697	287
កំពង់ចាម	131,560	77,717	46,542	6,119	821	258	103
កណ្ដាល	120,532	86,777	32,058	1,487	153	40	17
រាជធានីភ្នំពេញ	24,648	17,017	7,145	334	71	49	32
ព្រៃវែង	197,617	109,550	82,566	4,951	432	53	65
ស្វាយរៀង	109,603	53,559	53,452	2,345	189	36	22
តាកែវ	172,696	115,545	53,629	3,235	239	35	13
ត្បូងឃ្មុំ	112,649	45,622	55,914	9,809	1,043	226	35
តំបន់បឹងទន្លេសាប	614,369	183,917	337,007	78,755	11,873	2,418	399
បន្ទាយមានជ័យ	75,511	13,122	44,627	14,479	2,588	580	115
បាត់ដំបង	120,137	20,010	68,810	25,518	4,726	950	123
កំពង់ឆ្នាំង	82,740	42,964	36,459	2,939	327	40	11
កំពង់ធំ	111,227	44,699	56,000	9,301	984	202	41
ពោធិ៍សាត់	66,035	20,303	38,940	6,247	442	88	15
សៀមរាប	120,007	40,508	69,564	8,883	852	158	42
ឧត្ដរមានជ័យ	30,109	1,599	17,779	9,095	1,417	197	22
ប៉ៃលិន	8,603	712	4,828	2,293	537	203	30

តារាង 3.1 - ចំនួនគ្រួសារកសិកម្មដែលមានផ្ទៃដីកសិកម្មដោយឡែកបែងចែកតាមទំហំផ្ទៃដីកសិកម្ម តាមតំបន់/ខេត្ត: 2012-2013

តំបន់ / ខេត្ត	គ្រួសារកសិកម្មដែលមានផ្ទៃដីកសិកម្មដោយឡែករាយការណ៍ សរុប	ទំហំផ្ទៃដីកសិកម្ម					
		តិចជាង 1.00 ហិកតា	1.00 ហិកតា - 3.99 ហិកតា	4.00 ហិកតា - 9.99 ហិកតា	10.00 ហិកតា - 19.99 ហិកតា	20.00 ហិកតា - 49.99 ហិកតា	50.00 ហិកតាឡើង
តំបន់ឆ្នេរសមុទ្រ	139,433	79,068	56,307	3,366	483	140	69
កំពត	112,382	65,995	44,411	1,778	133	40	25
កោះកុង	8,143	2,962	4,215	742	184	37	3
ព្រះសីហនុ	13,088	6,129	5,918	782	161	59	39
កែប	5,820	3,982	1,763	64	5	4	2
តំបន់ភ្នំ និងខ្ពង់រាប	252,605	100,721	125,471	23,006	2,896	426	85
កំពង់ស្ពឺ	136,248	84,631	49,317	1,950	305	30	15
ក្រចេះ	39,299	10,025	23,945	4,862	382	72	13
មណ្ឌលគិរី	8,697	588	6,066	1,798	202	38	5
ព្រះវិហារ	29,190	3,049	19,937	5,418	711	68	7
រតនគិរី	23,975	1,259	15,545	6,058	914	159	40
ស្ទឹងត្រែង	15,196	1,169	10,661	2,920	382	59	5

ប្រភព: វិទ្យាស្ថានជាតិស្ថិតិនៃក្រសួងផែនការ ជំរឿនកសិកម្មកម្ពុជាឆ្នាំ ២០១៣

តារាង 3.2 ទំហំគ្រួសារនៅក្នុងសកម្មភាពកសិកម្មអនុវត្តលើដីកសិកម្មដាច់ដោយឡែកប៉ុណ្ណោះបែងចែកតាមទំហំផ្ទៃដីកសិកម្ម តំបន់⁄ខេត្ត: 2012-2013

តំបន់ / ខេត្ត	ផ្ទៃដីសរុបដែលបានប្រើប្រាស់នៅក្នុងកសិដ្ឋាន	ទំហំផ្ទៃដីកសិកម្ម					
		តិចជាង 1.00 ហិកតា	1.00 ហិកតា - 3.99 ហិកតា	4.00 ហិកតា - 9.99 ហិកតា	10.00 ហិកតា - 19.99 ហិកតា	20.00 ហិកតា - 49.99 ហិកតា	50.00 ហិកតាឡើង
កម្ពុជា	3,071,383.83	395,290.31	1,479,848.24	718,514.60	219,428.37	98,307.32	159,994.99
តំបន់វាលទំនាប	1,008,813.81	223,293.52	548,370.11	149,852.43	35,966.46	19,297.41	32,033.87
កំពង់ចាម	169,499.16	31,963.65	80,264.50	32,947.90	10,489.76	7,166.40	6,666.96
កណ្តាល	100,010.17	35,933.57	50,501.68	7,730.33	1,887.94	1,152.18	2,804.46
រាជធានីភ្នំពេញ	28,005.12	6,252.92	11,016.43	1,858.26	862.38	1,385.13	6,630.00
ព្រៃវែង	229,443.98	51,129.11	135,096.72	25,446.22	5,114.04	1,603.26	11,054.63
ស្វាយរៀង	126,603.21	26,240.72	83,534.50	11,996.41	2,284.79	1,089.30	1,457.50
តាកែវ	157,587.96	50,535.37	85,547.38	16,742.36	2,718.36	962.88	1,081.62
ត្បូងឃ្មុំ	197,664.19	21,238.17	102,408.92	53,130.97	12,609.20	5,938.25	2,338.70
តំបន់បឹងទន្លេសាប	1,447,620.56	87,546.64	617,766.51	426,617.86	142,761.63	63,761.40	109,166.52
បន្ទាយមានជ័យ	227,079.73	6,296.38	85,539.23	79,651.68	31,468.68	15,677.05	8,446.71
បាត់ដំបង	374,558.50	10,043.78	132,612.29	140,430.48	57,075.51	24,938.99	9,457.46
កំពង់ឆ្នាំង	103,404.34	19,895.08	61,887.19	15,540.00	3,969.99	1,099.99	1,012.10
កំពង់ធំ	195,057.65	20,595.20	101,704.69	49,750.41	11,902.35	5,188.40	5,916.59
ពោធិ៍សាត់	125,042.06	9,976.21	70,507.15	32,608.78	5,090.54	2,419.38	4,440.00
សៀមរាប	233,617.80	19,598.55	118,942.72	47,215.77	10,233.13	4,233.47	33,394.16
ឧត្តរមានជ័យ	150,891.37	795.51	37,025.61	48,760.11	16,515.11	4,883.03	42,912.00
ប៉ៃលិន	37,969.10	345.93	9,547.62	12,660.64	6,506.32	5,321.09	3,587.50

តារាង 3.2 ទំហំគ្រួសារនៅក្នុងសកម្មភាពកសិកម្មអនុវត្តលើដីកសិកម្មដាច់ដោយឡែកប៉ុណ្ណោះបែងចែកតាមទំហំផ្ទៃដីកសិកម្ម តំបន់/ខេត្ត: 2012-2013

តំបន់ / ខេត្ត	ផ្ទៃដីសរុបដែលបានប្រើប្រាស់នៅក្នុងកសិដ្ឋាន	ទំហំផ្ទៃដីកសិកម្ម					
		តិចជាង 1.00 ហិកតា	1.00 ហិកតា - 3.99 ហិកតា	4.00 ហិកតា - 9.99 ហិកតា	10.00 ហិកតា - 19.99 ហិកតា	20.00 ហិកតា - 49.99 ហិកតា	50.00 ហិកតាឡើង
តំបន់ឆ្នេរសមុទ្រ	167,504.84	38,211.29	89,422.90	17,927.32	6,018.51	4,216.73	11,708.09
កំពត	116,291.09	31,865.60	69,560.03	8,971.36	1,591.73	1,165.76	3,136.61
កោះកុង	17,473.73	1,620.24	7,751.24	4,348.29	2,368.05	1,188.03	197.88
ព្រះសីហនុ	28,428.80	2,860.62	9,322.24	4,260.13	1,996.70	1,751.34	8,237.77
កែប	5,311.22	1,864.84	2,789.39	347.54	62.03	111.60	135.83
តំបន់ភ្នំ និងខ្ពង់រាប	447,444.63	46,238.85	224,288.72	124,116.99	34,681.77	11,031.78	7,086.51
កំពង់ស្ពឺ	131,268.72	38,339.54	77,286.88	10,207.27	3,554.03	874.61	1,006.40
ក្រចេះ	83,947.85	4,935.36	44,584.23	26,783.19	4,593.75	1,867.99	1,183.33
មណ្ឌលគិរី	25,390.44	357.77	11,941.10	9,442.61	2,419.47	914.50	315.00
ព្រះវិហារ	79,977.56	1,361.60	38,830.79	29,021.82	8,445.68	1,754.60	563.08
រតនគិរី	82,650.73	602.76	30,845.27	32,705.69	10,927.17	3,979.83	3,590.00
ស្ទឹងត្រែង	44,209.32	641.83	20,800.46	15,956.41	4,741.67	1,640.25	428.70

ប្រភព: វិទ្យាស្ថានជាតិស្ថិតិនៃក្រសួងផែនការ ជំរឿនកសិកម្មកម្ពុជាឆ្នាំ ២០១៣

តារាង 3.3a - ផ្ទៃដីជាមធ្យម (ជាហិកតា) ក្នុងមួយកសិកម្ម (មិនរាប់បញ្ចូលដីជុំវិញផ្ទះ) បែងចែកតាមទំហំផ្ទៃដីកសិកម្ម តាមតំបន់/ខេត្ត: 2012-2013

តំបន់ / ខេត្ត	ផ្ទៃដីជាមធ្យមក្នុងមួយកសិដ្ឋាន	ផ្ទៃដីជាមធ្យម ទំហំផ្ទៃដីកសិកម្ម					
		តិចជាង 1.00 ហិកតា	1.00 ហិកតា - 3.99 ហិកតា	4.00 ហិកតា - 9.99 ហិកតា	10.00 ហិកតា - 19.99 ហិកតា	20.00 ហិកតា - 49.99 ហិកតា	50.00 ហិកតាឡើង
កម្ពុជា	1.64	0.45	1.74	5.39	12.06	26.71	190.47
តំបន់វាលទំនាប	1.16	0.44	1.66	5.30	12.20	27.69	111.62
កំពង់ចាម	1.29	0.41	1.72	5.38	12.78	27.78	64.73
កណ្ដាល	0.83	0.41	1.58	5.20	12.34	28.80	164.97
រាជធានីភ្នំពេញ	1.14	0.37	1.54	5.56	12.15	28.27	207.19
ព្រៃវែង	1.16	0.47	1.64	5.14	11.84	30.25	170.07
ស្វាយរៀង	1.16	0.49	1.56	5.12	12.09	30.26	66.25
តាកែវ	0.91	0.44	1.60	5.18	11.37	27.51	83.20
ត្បូងឃ្មុំ	1.75	0.47	1.83	5.42	12.09	26.28	66.82
តំបន់បឹងទន្លេសាប	2.36	0.48	1.83	5.42	12.02	26.37	273.60
បន្ទាយមានជ័យ	3.01	0.48	1.92	5.50	12.16	27.03	73.45
បាត់ដំបង	3.12	0.50	1.93	5.50	12.08	26.25	76.89
កំពង់ឆ្នាំង	1.25	0.46	1.70	5.29	12.14	27.50	92.01
កំពង់ធំ	1.75	0.46	1.82	5.35	12.10	25.69	144.31
ពោធិ៍សាត់	1.89	0.49	1.81	5.22	11.52	27.49	296.00
សៀមរាប	1.95	0.48	1.71	5.32	12.01	26.79	795.10
ឧត្ដរមានជ័យ	5.01	0.50	2.08	5.36	11.65	24.79	1,950.55
ប៉ៃលិន	4.41	0.49	1.98	5.52	12.12	26.21	119.58

តារាង 3.3a - ផ្ទៃដីជាមធ្យម (ជាហិកតា) ក្នុងមួយកសិកម្ម (មិនរាប់បញ្ចូលដីជុំវិញផ្ទះ) បែងចែកតាមទំហំផ្ទៃដីកសិកម្ម តាមតំបន់/ខេត្ត: 2012-2013

តំបន់/ខេត្ត	ផ្ទៃដីជាមធ្យមក្នុងមួយកសិដ្ឋាន	ផ្ទៃដីជាមធ្យម ទំហំផ្ទៃដីកសិកម្ម					
		តិចជាង 1.00 ហិកតា	1.00 ហិកតា - 3.99 ហិកតា	4.00 ហិកតា - 9.99 ហិកតា	10.00 ហិកតា - 19.99 ហិកតា	20.00 ហិកតា - 49.99 ហិកតា	50.00 ហិកតាឡើង
តំបន់ឆ្នេរសមុទ្រ	1.20	0.48	1.59	5.33	12.46	30.12	169.68
កំពត	1.03	0.48	1.57	5.05	11.97	29.14	125.46
កោះកុង	2.15	0.55	1.84	5.86	12.87	32.11	65.96
ព្រះសីហនុ	2.17	0.47	1.58	5.45	12.40	29.68	211.22
កែប	0.91	0.47	1.58	5.43	12.41	27.90	67.92
តំបន់ភ្នំ និងខ្ពង់រាប	1.77	0.46	1.79	5.39	11.98	25.90	83.37
កំពង់ស្ពឺ	0.96	0.45	1.57	5.23	11.65	29.15	67.09
ក្រចេះ	2.14	0.49	1.86	5.51	12.03	25.94	91.03
មណ្ឌលគិរី	2.92	0.61	1.97	5.25	11.98	24.07	63.00
ព្រះវិហារ	2.74	0.45	1.95	5.36	11.88	25.80	80.44
រតនគិរី	3.45	0.48	1.98	5.40	11.96	25.03	89.75
ស្ទឹងត្រែង	2.91	0.55	1.95	5.46	12.41	27.80	85.74

ប្រភព: វិទ្យាស្ថានជាតិស្ថិតិនៃក្រសួងផែនការ ជំរឿនកសិកម្មកម្ពុជាឆ្នាំ ២០១៣

តារាង 3.3b - ចំនួន និង ផ្ទៃដីនៃកសិកដ្ឋានរបស់គ្រួសារដែលមានផ្ទៃដីកសិកម្មដាច់ដោយឡែក និងផ្ទៃដីជាមធ្យមក្នុងមួយកសិដ្ឋាន តាមតំបន់/ខេត្ត: 2013

តំបន់ / ខេត្ត	ចំនួន	ផ្ទៃដី (ហិកតា)	ផ្ទៃដីមធ្យម (ហិកតា)
កម្ពុជា	1,875,712	3,071,383.83	1.64
តំបន់វាលទំនាប	869,305	1,008,813.81	1.16
កំពង់ចាម	131,560	169,499.16	1.29
កណ្តាល	120,532	100,010.17	0.83
រាជធានីភ្នំពេញ	24,648	28,005.12	1.14
ព្រៃវែង	197,617	229,443.98	1.16
ស្វាយរៀង	109,603	126,603.21	1.16
តាកែវ	172,696	157,587.96	0.91
ត្បូងឃ្មុំ	112,649	197,664.19	1.75
តំបន់បឹងទន្លេសាប	614,369	1,447,620.56	2.36
បន្ទាយមានជ័យ	75,511	227,079.73	3.01
បាត់ដំបង	120,137	374,558.50	3.12
កំពង់ឆ្នាំង	82,740	103,404.34	1.25
កំពង់ធំ	111,227	195,057.65	1.75
ពោធិ៍សាត់	66,035	125,042.06	1.89
សៀមរាប	120,007	233,617.80	1.95
ឧត្តរមានជ័យ	30,109	150,891.37	5.01
ប៉ៃលិន	8,603	37,969.10	4.41

តារាង 3.3b - ចំនួន និង ផ្ទៃដីនៃកសិកដ្ឋានរបស់គ្រួសារដែលមានផ្ទៃដីកសិកម្មដាច់ដោយឡែក និងភ្ទៃដីជាមធ្យមក្នុងមួយកសិដ្ឋាន តាមតំបន់⁄ខេត្ត: 2013

តំបន់ / ខេត្ត	ចំនួន	ផ្ទៃដី (ហិកតា)	ផ្ទៃដីមធ្យម (ហិកតា)
តំបន់ឆ្នេរសមុទ្រ	139,433	167,504.84	1.20
កំពត	112,382	116,291.09	1.03
កោះកុង	8,143	17,473.73	2.15
ព្រះសីហនុ	13,088	28,428.80	2.17
កែប	5,820	5,311.22	0.91
តំបន់ភ្នំ និងខ្ពង់រាប	252,605	447,444.63	1.77
កំពង់ស្ពឺ	136,248	131,268.72	0.96
ក្រចេះ	39,299	83,947.85	2.14
មណ្ឌលគិរី	8,697	25,390.44	2.92
ព្រះវិហារ	29,190	79,977.56	2.74
រតនគិរី	23,975	82,650.73	3.45
ស្ទឹងត្រែង	15,196	44,209.32	2.91

ប្រភព: វិទ្យាស្ថានជាតិស្ថិតិនៃក្រសួងផែនការ ជំរឿនកសិកម្មកម្ពុជាឆ្នាំ ២០១៣

តារាង 3.4 - ចំនួន និងផ្ទៃដីជុំវិញផ្ទះដែលបានធ្វើសកម្មភាពកសិកម្មនៅក្នុងកសិដ្ឋានរបស់គ្រួសារដែលមានផ្ទៃដីកសិកម្មដាច់ដោយឡែក និងផ្ទៃដីជាមធ្យមក្នុងមួយផ្ទៃដីជុំវិញផ្ទះ តាមតំបន់⁄ខេត្ត: 2012-2013

តំបន់ / ខេត្ត	ចំនួនសរុបនៃដីកសិកម្មជុំវិញផ្ទះដែលបានរាយការណ៍នៅក្នុងការកាន់កាប់ដីកសិកម្ម	ផ្ទៃដីជុំវិញផ្ទះដែលបានរាយការណ៍ជាក់ស្តែងនៅក្នុងការកាន់កាប់កសិកម្មដែលមានដីកសិកម្មដាច់ដោយឡែក (ហិកតា)	ចំនួនផ្ទៃដីជាមធ្យមក្នុងមួយដីជុំវិញផ្ទះ (ហិកតា)
កម្ពុជា	1,677,628	215,329	0.13
តំបន់វាលទំនាប	768,929	81,574	0.11
កំពង់ចាម	110,767	9,452	0.09
កណ្តាល	100,805	9,095	0.09
រាជធានីភ្នំពេញ	14,281	4,376	0.31
ព្រៃវែង	179,818	16,953	0.09
ស្វាយរៀង	103,000	15,188	0.15
តាកែវ	164,666	14,167	0.09
ត្បូងឃ្មុំ	95,592	12,345	0.13
តំបន់បឹងទន្លេសាប	556,135	83,171	0.15
បន្ទាយមានជ័យ	64,162	6,345	0.10
បាត់ដំបង	107,522	18,832	0.18
កំពង់ឆ្នាំង	75,356	11,185	0.15
កំពង់ធំ	103,283	12,134	0.12
ពោធិ៍សាត់	61,669	12,465	0.20
សៀមរាប	111,985	15,286	0.14
ឧត្តរមានជ័យ	27,468	6,193	0.23
ប៉ៃលិន	4,690	730	0.16

តារាង 3.4 - ចំនួន និងផ្ទៃដីជិវិញផ្ទះដែលបានធ្វើសកម្មភាពកសិកម្មនៅក្នុងកសិដ្ឋានរបស់គ្រួសារដែលមានផ្ទៃដីកសិកម្មដាច់ដោយឡែក និងផ្ទៃដីជាមធ្យមក្នុងមួយផ្ទៃដីជុំវិញផ្ទះ តាមតំបន់/ខេត្ត: 2012-2013

តំបន់ / ខេត្ត	ចំនួនសរុបនៃដីកសិកម្មជុំវិញផ្ទះដែលបានរាយការណ៍នៅក្នុងការកាន់កាប់ដីកសិកម្ម	ផ្ទៃដីជុំវិញផ្ទះដែលបានរាយការណ៍ជាក់ស្តែងនៅក្នុងការកាន់កាប់កសិកម្មដែលមានដីកសិកម្មដាច់ដោយឡែក (ហិកតា)	ចំនួនផ្ទៃដីជាមធ្យមក្នុងមួយដីជុំវិញផ្ទះ (ហិកតា)
តំបន់ឆ្នេរសមុទ្រ	132,082	20,836	0.16
កំពត	109,584	14,858	0.14
កោះកុង	6,989	3,132	0.45
ព្រះសីហនុ	9,968	1,893	0.19
កែប	5,541	953	0.17
តំបន់ភ្នំ និងខ្ពង់រាប	220,482	29,747	0.13
កំពង់ស្ពឺ	132,369	13,539	0.10
ក្រចេះ	31,702	6,515	0.21
មណ្ឌលគិរី	6,386	1,720	0.27
ព្រះវិហារ	27,768	3,871	0.14
រតនគិរី	8,926	1,364	0.15
ស្ទឹងត្រែង	13,331	2,739	0.21

ប្រភព: វិទ្យាស្ថានជាតិស្ថិតិនៃក្រសួងផែនការ ជំរឿនកសិកម្មកម្ពុជាឆ្នាំ ២០១៣

តារាង 3.5 -ផ្ទៃដីជុំវិញផ្ទះដែលមានសកម្មភាពកសិកម្មនៅក្នុងគ្រួសារកាន់កាប់កសិកម្មដែលមានផ្ទៃដីកសិកម្មដាច់ដោយឡែក តាមតំបន់/ខេត្ត: 2012-2013

តំបន់ / ខេត្ត	ផ្ទៃដីជុំវិញផ្ទះដែលបានរាយការណ៍ជាក់ស្តែងនៅក្នុងការកាន់កាប់ដីកសិកម្មដែលមានផ្ទៃដីកសិកម្មដាច់ដោយឡែក (ហិកតា)	ផ្ទៃដីប៉ាន់ស្មាននៃសមាមាត្រដីជុំវិញផ្ទះដែលបានប្រើប្រាស់នៅក្នុងសកម្មភាពកសិកម្ម (ហិកតា)	ភាគរយនៃសមាមាត្រដីជុំវិញផ្ទះដែលបានប្រើប្រាស់នៅក្នុងសកម្មភាពកសិកម្ម (%)
កម្ពុជា	215,328.8	195,917.6	90.99
តំបន់វាលទំនាប	81,574.5	74,962.9	91.90
កំពង់ចាម	9,451.5	9,236.3	97.72
កណ្តាល	9,094.8	8,443.6	92.84
រាជធានីភ្នំពេញ	4,375.6	4,038.7	92.30
ព្រៃវែង	16,952.7	16,024.0	94.52
ស្វាយរៀង	15,187.9	13,476.8	88.73
តាកែវ	14,167.2	11,802.5	83.31
ត្បូងឃ្មុំ	12,344.8	11,941.0	96.73
តំបន់បឹងទន្លេសាប	83,171.4	74,000.4	88.97
បន្ទាយមានជ័យ	6,345.5	5,633.2	88.78
បាត់ដំបង	18,832.2	17,958.7	95.36
កំពង់ឆ្នាំង	11,185.1	10,654.7	95.26
កំពង់ធំ	12,134.2	10,704.4	88.22
ពោធិ៍សាត់	12,464.8	8,019.5	64.34
សៀមរាប	15,286.4	14,496.3	94.83
ឧត្តរមានជ័យ	6,192.9	5,837.2	94.26
ប៉ៃលិន	730.2	696.4	95.36

តារាង 3.5 -ផ្ទៃដីជុំវិញផ្ទះដែលមានសកម្មភាពកសិកម្មនៅក្នុងគ្រួសារកាន់កាប់កសិកម្មដែលមានផ្ទៃដីកសិកម្មដាច់ដោយឡែក តាមតំបន់/ខេត្ត: 2012-2013

តំបន់ / ខេត្ត	ផ្ទៃដីជុំវិញផ្ទះដែលបានរាយការណ៍ជាក់ស្តែងនៅក្នុងការកាន់កាប់ដីកសិកម្មដែលមានផ្ទៃដីកសិកម្មដាច់ដោយឡែក (ហិកតា)	ផ្ទៃដីប៉ាន់ស្មាននៃសមាមាត្រដីជុំវិញផ្ទះដែលបានប្រើប្រាស់នៅក្នុងសកម្មភាពកសិកម្ម (ហិកតា)	ភាគរយនៃសមាមាត្រដីជុំវិញផ្ទះដែលបានប្រើប្រាស់នៅក្នុងសកម្មភាពកសិកម្ម (%)
តំបន់ឆ្នេរសមុទ្រ	20,835.9	20,752.4	99.60
កំពត	14,858.4	14,839.5	99.87
កោះកុង	3,131.8	3,088.6	98.62
ព្រះសីហនុ	1,892.6	1,878.5	99.25
កែប	953.0	945.8	99.25
តំបន់ភ្នំ និងខ្ពង់រាប	29,747.1	26,201.9	88.08
កំពង់ស្ពឺ	13,539.3	11,828.4	87.36
ក្រចេះ	6,514.5	6,383.9	97.99
មណ្ឌលគិរី	1,719.5	1,257.0	73.10
ព្រះវិហារ	3,871.1	3,237.5	83.63
រតនគិរី	1,363.8	1,257.5	92.21
ស្ទឹងត្រែង	2,738.8	2,237.6	81.70

ប្រភព: វិទ្យាស្ថានជាតិស្ថិតិនៃក្រសួងផែនការ ជំរឿនកសិកម្មកម្ពុជាឆ្នាំ ២០១៣

តារាង 3.6 - ចំនួនគ្រួសារកាន់កាប់កសិកម្មរាយការណ៍ពីក្បាលដីកសិកម្ម (មិនរាប់បញ្ចូលដីជុំវិញផ្ទះ) តាមក្រុមក្បាលដី តាមតំបន់ ⁄ ខេត្ត: 2012-2013

តំបន់ / ខេត្ត	ក្រុមក្បាលដីដែលមានដីកសិកម្មដាច់ដោយឡែក (មិនរាប់បញ្ចូលដីជុំវិញផ្ទះ)					
	ចំនួនគ្រួសារកាន់កាប់ដីកសិកម្ម សរុបដែលបានរាយការណ៍	1 ក្បាលដីប៉ុណ្ណោះ	2-3 ក្បាលដី	4-5 ក្បាលដី	6-9 ក្បាលដី	10 ក្បាលដី ឡើង
កម្ពុជា	1,875,712	860,828	814,407	155,900	40,736	3,841
តំបន់វាលទំនាប	869,305	389,001	383,369	75,946	19,356	1,633
កំពង់ចាម	131,560	56,517	59,152	11,664	3,785	442
កណ្តាល	120,532	68,000	43,482	7,015	1,881	154
រាជធានីភ្នំពេញ	24,648	19,000	4,864	633	139	12
ព្រៃវែង	197,617	82,491	87,857	21,008	5,835	426
ស្វាយរៀង	109,603	49,268	48,274	9,773	2,086	202
តាកែវ	172,696	64,444	84,153	19,679	4,093	327
ត្បូងឃ្មុំ	112,649	49,281	55,587	6,174	1,537	70
តំបន់បឹងទន្លេសាប	614,369	315,325	243,464	42,705	11,654	1,221
បន្ទាយមានជ័យ	75,511	40,686	27,683	5,513	1,500	129
បាត់ដំបង	120,137	75,375	38,769	4,996	929	68
កំពង់ឆ្នាំង	82,740	24,907	40,232	12,137	4,803	661
កំពង់ធំ	111,227	43,923	54,495	10,181	2,424	204
ពោធិ៍សាត់	66,035	36,903	25,675	2,903	517	37
សៀមរាប	120,007	68,341	44,835	5,511	1,208	112
ឧត្តរមានជ័យ	30,109	18,515	9,979	1,346	259	10
ប៉ៃលិន	8,603	6,675	1,796	118	14	-

តារាង 3.6 - ចំនួនគ្រួសារកាន់កាប់កសិកម្មរាយការណ៍ពីក្បាលដីកសិកម្ម (មិនរាប់បញ្ចូលដីជុំវិញផ្ទះ) តាមក្រុមក្បាលដី តាមតំបន់⁄ ខេត្ត: 2012-2013

តំបន់ / ខេត្ត	ក្រុមក្បាលដីដែលមានដីកសិកម្មដាច់ដោយឡែក (មិនរាប់បញ្ចូលដីជុំវិញផ្ទះ)					
	ចំនួនគ្រួសារកាន់កាប់ដីកសិកម្មសរុបដែលបានរាយការណ៍	1 ក្បាលដីប៉ុណ្ណោះ	2-3 ក្បាលដី	4-5 ក្បាលដី	6-9 ក្បាលដី	10 ក្បាលដី ឡើង
តំបន់ឆ្នេរសមុទ្រ	139,433	49,324	66,484	17,635	5,409	581
កំពត	112,382	35,122	55,750	15,916	5,039	555
កោះកុង	8,143	2,990	4,408	634	109	2
ព្រះសីហនុ	13,088	8,664	3,674	602	136	12
កែប	5,820	2,548	2,652	483	125	12
តំបន់ភ្នំ និងខ្ពង់រាប	252,605	107,178	121,090	19,614	4,317	406
កំពង់ស្ពឺ	136,248	44,586	71,217	16,025	4,022	398
ក្រចេះ	39,299	17,601	20,211	1,365	120	2
មណ្ឌលគិរី	8,697	6,199	2,336	139	21	2
ព្រះវិហារ	29,190	17,436	10,935	754	63	2
រតនគិរី	23,975	12,141	10,693	1,071	68	2
ស្ទឹងត្រែង	15,196	9,215	5,698	260	23	-

ប្រភព: វិទ្យាស្ថានជាតិស្ថិតិនៃក្រសួងផែនការ ជំរឿនកសិកម្មកម្ពុជាឆ្នាំ ២០១៣

តារាង 3.7 - ផ្ទៃដី (ជាហិកតា) នៃគ្រួសារកាន់កាប់កសិកម្មរាយការណ៍ពីក្បាលដីនៃដីកសិកម្ម (មិនរាប់បញ្ចូលដីជុំវិញផ្ទះ) តាមក្រុមក្បាលដី តាមតំបន់⁄ ខេត្ត: 2012-2013

តំបន់ / ខេត្ត	ផ្ទៃដី (ជាហិកតា) នៃគ្រួសារកាន់កាប់កសិកម្ម តាមក្រុមក្បាលដី					
	ផ្ទៃដីនៃគ្រួសារកាន់កាប់កសិកម្មសរុប	1 ក្បាលដីប៉ុណ្ណោះ	2-3 ក្បាលដី	4-5 ក្បាលដី	6-9 ក្បាលដី	10 ក្បាលដី ឡើង
កម្ពុជា	3,071,383.83	1,047,002.27	1,493,996.35	383,633.92	128,349.53	18,401.77
តំបន់វាលទំនាប	1,008,813.81	304,741.05	502,438.85	144,663.66	50,417.09	6,553.16
កំពង់ចាម	169,499.16	52,475.81	80,046.92	23,372.03	11,379.56	2,224.82
កណ្តាល	100,010.17	39,879.22	46,351.73	9,914.20	3,460.05	404.97
រាជធានីភ្នំពេញ	28,005.12	20,846.98	5,986.01	885.92	262.35	23.86
ព្រៃវែង	229,443.98	58,337.92	111,997.80	41,464.64	15,781.81	1,861.81
ស្វាយរៀង	126,603.21	38,547.02	62,195.16	19,685.39	5,507.74	667.90
តាកែវ	157,587.96	37,192.24	82,335.50	28,987.56	8,078.03	994.64
ត្បូងឃ្មុំ	197,664.19	57,461.85	113,525.71	20,353.92	5,947.55	375.16
តំបន់បឹងទន្លេសាប	1,447,620.56	541,325.76	676,095.95	165,398.38	56,007.90	8,792.56
បន្ទាយមានជ័យ	227,079.73	74,542.47	101,931.31	34,287.98	13,884.34	2,433.63
បាត់ដំបង	374,558.50	162,968.30	162,922.38	36,728.88	10,261.75	1,677.19
កំពង់ឆ្នាំង	103,404.34	20,888.90	49,375.21	20,855.33	10,226.13	2,058.77
កំពង់ធំ	195,057.65	46,701.55	106,588.81	30,769.62	9,829.35	1,168.32
ពោធិ៍សាត់	125,042.06	49,568.46	61,871.82	10,691.90	2,549.20	360.68
សៀមរាប	233,617.80	92,131.25	114,710.19	19,831.02	6,057.37	887.97
ឧត្តរមានជ័យ	150,891.37	72,881.10	65,146.82	9,918.26	2,739.21	205.99
ប៉ៃលិន	37,969.10	21,643.73	13,549.43	2,315.39	460.56	-

តារាង 3.7 - ផ្ទៃដី (ជាហិកតា) នៃគ្រួសារកាន់កាប់កសិកម្មរាយការណ៍ពីក្បាលដីនៃដីកសិកម្ម (មិនរាប់បញ្ចូលដីជុំវិញផ្ទះ) តាមក្រុមក្បាលដី តាមតំបន់⁄ ខេត្ត: 2012-2013

តំបន់ / ខេត្ត	ផ្ទៃដី (ជាហិកតា) នៃគ្រួសារកាន់កាប់កសិកម្ម តាមក្រុមក្បាលដី					
	ផ្ទៃដីនៃគ្រួសារកាន់កាប់កសិកម្មសរុប	1 ក្បាលដីប៉ុណ្ណោះ	2-3 ក្បាលដី	4-5 ក្បាលដី	6-9 ក្បាលដី	10 ក្បាលដី ឡើង
តំបន់ឆ្នេរសមុទ្រ	167,504.84	46,805.16	77,810.13	29,095.01	11,857.21	1,937.33
កំពត	116,291.09	23,721.42	57,661.44	23,149.60	10,228.19	1,530.44
កោះកុង	17,473.73	4,621.65	8,942.96	3,273.80	556.59	78.73
ព្រះសីហនុ	28,428.80	17,093.36	8,450.15	1,923.36	821.31	140.61
កែប	5,311.22	1,368.72	2,755.57	748.25	251.13	187.55
តំបន់ភ្នំ និងខ្ពង់រាប	447,444.63	154,130.30	237,651.42	44,476.88	10,067.32	1,118.70
កំពង់ស្ពឺ	131,268.72	25,066.64	73,551.18	24,034.36	7,588.00	1,028.53
ក្រចេះ	83,947.85	27,625.96	50,363.24	5,313.96	635.74	8.95
មណ្ឌលគិរី	25,390.44	15,275.88	8,976.90	868.02	250.64	19.00
ព្រះវិហារ	79,977.56	38,057.55	36,892.12	4,514.56	483.11	30.22
រតនគិរី	82,650.73	28,902.98	45,434.60	7,570.37	710.77	32.00
ស្ទឹងត្រែង	44,209.32	19,201.29	22,433.37	2,175.61	399.05	-

ប្រភព: វិទ្យាស្ថានជាតិស្ថិតិនៃក្រសួងផែនការ ជំរឿនកសិកម្មកម្ពុជាឆ្នាំ ២០១៣

តារាង 3.8 - ចំនួនក្បាលដីកាន់កាប់កសិកម្មដោយគ្រួសារដែលមានដីកសិកម្មដាច់ដោយឡែក តាមទំហំក្បាលដី តាមតំបន់/ខេត្ត: 2012-2013

តំបន់ / ខេត្ត	ទំហំក្បាលដីនីមួយៗដែលមានដីកសិកម្មដាច់ដោយឡែកកាន់កាប់ដោយគ្រួសារ							
	ចំនួនក្បាលដីដែលបានរាយការណ៍សរុបនៅក្នុងដីកសិកម្ម	0.03. - 0.99 ហិកតា.	1.00 - 3.99 ហិកតា	4.00 - 9.99 ហិកតា	10.00 - 19.99 ហិកតា	20.00 ហិកតា - 49.99 ហិកតា	50.00 ហិកតា - 99.99 ហិកតា	100 ហិកតាឡើង
កម្ពុជា	3,731,551	2,650,798	985,275	81,732	10,770	2,380	441	154
តំបន់វាលទំនាប	1,753,981	1,439,874	297,071	14,136	2,049	594	201	56
កំពង់ចាម	273,783	222,713	46,273	3,778	725	225	67	2
កណ្ដាល	211,544	184,425	26,197	742	121	44	11	4
រាជធានីភ្នំពេញ	33,564	26,759	6,365	282	80	45	27	6
ព្រៃវែង	423,159	354,980	66,125	1,684	218	66	51	35
ស្វាយរៀង	219,871	174,867	44,149	738	72	25	20	-
តាកែវ	379,014	339,496	38,064	1,274	145	27	4	4
ត្បូងឃ្មុំ	213,046	136,634	69,898	5,638	688	162	21	5
តំបន់បឹងទន្លេសាប	1,148,610	590,261	498,919	51,130	6,706	1,369	161	64
បន្ទាយមានជ័យ	140,209	39,658	89,862	8,948	1,354	347	36	4
បាត់ដំបង	191,176	47,165	120,968	19,773	2,709	508	42	11
កំពង់ឆ្នាំង	212,923	182,597	28,820	1,283	191	22	8	2
កំពង់ធំ	230,841	154,518	71,225	4,326	619	119	19	15
ពោធិ៍សាត់	111,146	55,310	52,314	3,181	271	61	7	2
សៀមរាប	202,234	105,058	91,912	4,579	543	101	29	12
ឧត្តរមានជ័យ	48,889	4,534	37,247	6,418	594	81	6	9
ប៉ៃលិន	11,192	1,421	6,571	2,622	425	130	14	9

តារាង 3.8 - ចំនួនក្បាលដីកាន់កាប់កសិកម្មដោយគ្រួសារដែលមានដីកសិកម្មដាច់ដោយឡែក តាមទំហំក្បាលដី តាមតំបន់⁄ខេត្ត: 2012-2013

តំបន់ / ខេត្ត	ទំហំក្បាលដីនីមួយៗដែលមានដីកសិកម្មដាច់ដោយឡែកកាន់កាប់ដោយគ្រួសារ							
	ចំនួនក្បាលដីដែលបានរាយការណ៍សរុបនៅក្នុងដីកសិកម្ម	0.03. - 0.99 ហិកតា.	1.00 ha - 3.99 ហិកតា	4.00 - 9.99 ហិកតា	10.00 - 19.99 ហិកតា	20.00 ហិកតា - 49.99 ហិកតា	50.00 ហិកតា - 99.99 ហិកតា	100 ហិកតាឡើង
តំបន់ឆ្នេរសមុទ្រ	325,178	285,432	37,385	1,815	370	121	32	23
កំពត	276,265	250,454	25,033	592	128	39	12	7
កោះកុង	16,458	10,413	5,308	616	101	20	-	-
ព្រះសីហនុ	20,690	13,930	5,963	569	133	59	20	16
កែប	11,765	10,635	1,081	38	8	3	-	-
តំបន់ភ្នំ និងខ្ពង់រាប	503,781	335,231	151,900	14,651	1,645	296	47	11
កំពង់ស្ពឺ	312,858	281,319	30,659	621	227	20	12	-
ក្រចេះ	69,725	34,314	31,679	3,423	245	55	7	2
មណ្ឌលគិរី	12,072	1,708	8,815	1,391	125	30	3	-
ព្រះវិហារ	45,141	9,607	31,443	3,660	391	36	2	2
រតនគិរី	41,351	5,313	31,773	3,661	457	121	20	6
ស្ទឹងត្រែង	22,634	2,970	17,531	1,895	200	34	3	1

ប្រភព: វិទ្យាស្ថានជាតិស្ថិតិនៃក្រសួងផែនការ ជំរឿនកសិកម្មកម្ពុជាឆ្នាំ ២០១៣

តារាង 3.9 -ផ្ទៃដី (ជាហិកតា) នៃក្បាលដីដែលគ្រួសារកាន់កាប់ដីកសិកម្ម តាមទំហំក្បាលដី តាមតំបន់/ខេត្ត: 2012-2013

តំបន់ / ខេត្ត	ផ្ទៃដីក្បាលដី តាមទំហំនៃក្បាលដី							
	ផ្ទៃដីសរុបនៃក្បាលដីដែលបានរាយការណ៍នៅក្នុងដីកសិកម្ម	0.03. - 0.99 ហិកតា.	1.00 ha - 3.99 ហិកតា	4.00 - 9.99 ហិកតា	10.00 - 19.99 ហិកតា	20.00 ហិកតា - 49.99 ហិកតា	50.00 ហិកតា - 99.99 ហិកតា	100 ហិកតាឡើង
កម្ពុជា	3,071,383.83	395,290.31	1,479,848.24	718,514.60	219,428.37	98,307.32	39,522.45	120,472.54
តំបន់វាលទំនាប	1,008,813.81	223,293.52	548,370.11	149,852.43	35,966.46	19,297.41	13,394.50	18,639.37
កំពង់ចាម	169,499.16	31,963.65	80,264.50	32,947.90	10,489.76	7,166.40	5,916.96	750.00
កណ្តាល	100,010.17	35,933.57	50,501.68	7,730.33	1,887.94	1,152.18	890.76	1,913.70
រាជធានីភ្នំពេញ	28,005.12	6,252.92	11,016.43	1,858.26	862.38	1,385.13	1,380.00	5,250.00
ព្រៃវែង	229,443.98	51,129.11	135,096.72	25,446.22	5,114.04	1,603.26	1,472.36	9,582.27
ស្វាយរៀង	126,603.21	26,240.72	83,534.50	11,996.41	2,284.79	1,089.30	1,457.50	-
តាកែវ	157,587.96	50,535.37	85,547.38	16,742.36	2,718.36	962.88	501.22	580.40
ត្បូងឃ្មុំ	197,664.19	21,238.17	102,408.92	53,130.97	12,609.20	5,938.25	1,775.70	563.00
តំបន់បឹងទន្លេសាប	1,447,620.56	87,546.64	617,766.51	426,617.86	142,761.63	63,761.40	18,634.76	90,531.76
បន្ទាយមានជ័យ	227,079.73	6,296.38	85,539.23	79,651.68	31,468.68	15,677.05	6,007.46	2,439.25
បាត់ដំបង	374,558.50	10,043.78	132,612.29	140,430.48	57,075.51	24,938.99	6,121.44	3,336.02
កំពង់ឆ្នាំង	103,404.34	19,895.08	61,887.19	15,540.00	3,969.99	1,099.99	381.00	631.10
កំពង់ធំ	195,057.65	20,595.20	101,704.69	49,750.41	11,902.35	5,188.40	1,781.59	4,135.00
ពោធិ៍សាត់	125,042.06	9,976.21	70,507.15	32,608.78	5,090.54	2,419.38	730.00	3,710.00
សៀមរាប	233,617.80	19,598.55	118,942.72	47,215.77	10,233.13	4,233.47	1,750.77	31,643.39
ឧត្តរមានជ័យ	150,891.37	795.51	37,025.61	48,760.11	16,515.11	4,883.03	716.00	42,196.00
ប៉ៃលិន	37,969.10	345.93	9,547.62	12,660.64	6,506.32	5,321.09	1,146.50	2,441.00

តារាង 3.9 -ផ្ទៃដី (ជាហិកតា) នៃក្បាលដីដែលគ្រួសារកាន់កាប់ដីកសិកម្ម តាមទំហំក្បាលដី តាមតំបន់/ខេត្ត: 2012-2013

តំបន់ / ខេត្ត	ផ្ទៃដីក្បាលដី តាមទំហំនៃក្បាលដី							
	ផ្ទៃដីសរុបនៃក្បាលដីដែលបានរាយការណ៍នៅក្នុងដីកសិកម្ម	0.03. - 0.99 ហិកតា.	1.00 ha - 3.99 ហិកតា	4.00 - 9.99 ហិកតា	10.00 - 19.99 ហិកតា	20.00 ហិកតា - 49.99 ហិកតា	50.00 ហិកតា - 99.99 ហិកតា	100 ហិកតាឡើង
តំបន់ឆ្នេរសមុទ្រ	167,504.84	38,211.29	89,422.90	17,927.32	6,018.51	4,216.73	2,945.76	8,762.33
កំពត	116,291.09	31,865.60	69,560.03	8,971.36	1,591.73	1,165.76	978.09	2,158.52
កោះកុង	17,473.73	1,620.24	7,751.24	4,348.29	2,368.05	1,188.03	197.88	-
ព្រះសីហនុ	28,428.80	2,860.62	9,322.24	4,260.13	1,996.70	1,751.34	1,633.96	6,603.81
កែប	5,311.22	1,864.84	2,789.39	347.54	62.03	111.60	135.83	-
តំបន់ភ្នំ និងខ្ពង់រាប	447,444.63	46,238.85	224,288.72	124,116.99	34,681.77	11,031.78	4,547.43	2,539.08
កំពង់ស្ពឺ	131,268.72	38,339.54	77,286.88	10,207.27	3,554.03	874.61	1,006.40	-
ក្រចេះ	83,947.85	4,935.36	44,584.23	26,783.19	4,593.75	1,867.99	768.33	415.00
មណ្ឌលគីរី	25,390.44	357.77	11,941.10	9,442.61	2,419.47	914.50	315.00	-
ព្រះវិហារ	79,977.56	1,361.60	38,830.79	29,021.82	8,445.68	1,754.60	326.00	237.08
រតនគីរី	82,650.73	602.76	30,845.27	32,705.69	10,927.17	3,979.83	1,853.00	1,737.00
ស្ទឹងត្រែង	44,209.32	641.83	20,800.46	15,956.41	4,741.67	1,640.25	278.70	150.00

ប្រភព: វិទ្យាស្ថានជាតិស្ថិតិនៃក្រសួងផែនការ ជំរឿនកសិកម្មកម្ពុជាឆ្នាំ ២០១៣

តារាង 3.10 ចំនួន ផ្ទៃដី និងផ្ទៃដីជាមធ្យមនៃក្បាលដីនៅក្នុងគ្រួសារកាន់កាប់ដីកសិកម្មដែលមានដីដាច់ដោយឡែក តាមតំបន់ / ខេត្ត: 2012-2013

តំបន់ / ខេត្ត	ដីកសិកម្មដាច់ដោយឡែក			សមាមាត្រដីជុំវិញផ្ទះដែលមានសកម្មភាពកសិកម្ម			គ្រប់ក្បាលដីទាំងអស់		
	ចំនួនក្បាលដីបានរាយការណ៍	ផ្ទៃដីនៃក្បាលដីបានរាយការណ៍សរុប	ផ្ទៃដីជាមធ្យមក្នុងមួយក្បាលដីនៃដីកសិកម្មដាច់ដោយឡែក	ចំនួនដីជុំវិញផ្ទះដែលមានសកម្មភាពកសិកម្ម	ផ្ទៃដីប៉ាន់ស្មាននៃដីជុំវិញផ្ទះដែលមានសកម្មភាពកសិកម្ម	ផ្ទៃដីប៉ាន់ស្មានជាមធ្យមក្នុងមួយដីជុំវិញផ្ទះដែលមានសកម្មភាពកសិកម្ម	ចំនួនសរុប	ផ្ទៃដីសរុប	ផ្ទៃដីជាមធ្យម
កម្ពុជា	3,731,551	3,071,383.83	0.82	1,677,628	195,917.6	0.12	5,409,179	3,268,317.98	0.60
តំបន់វាលទំនាប	1,753,981	1,008,813.81	0.58	768,929	74,962.9	0.10	2,522,910	1,084,516.70	0.43
កំពង់ចាម	273,783	169,499.16	0.62	110,767	9,236.3	0.08	384,550	178,735.48	0.46
កណ្ដាល	211,544	100,010.17	0.47	100,805	4,038.7	0.08	312,349	108,453.77	0.35
រាជធានីភ្នំពេញ	33,564	28,005.12	0.83	14,281	16,024.0	0.33	47,845	32,783.76	0.69
ព្រៃវែង	423,159	229,443.98	0.54	179,818	13,476.8	0.09	602,977	245,468.02	0.41
ស្វាយរៀង	219,871	126,603.21	0.58	103,000	11,802.5	0.13	322,871	140,079.99	0.43
តាកែវ	379,014	157,587.96	0.42	164,666	11,941.0	0.07	543,680	169,390.48	0.31
ត្បូងឃ្មុំ	213,046	197,664.19	0.93	95,592	8,443.6	0.12	308,638	209,605.19	0.68
តំបន់បឹងទន្លេសាប	1,148,610	1,447,620.56	1.26	556,135	74,000.4	0.13	1,704,745	1,521,620.93	0.89
បន្ទាយមានជ័យ	140,209	227,079.73	1.62	64,162	5,633.2	0.09	204,371	232,712.98	1.14
បាត់ដំបង	191,176	374,558.50	1.96	107,522	17,958.7	0.17	298,698	392,517.18	1.31
កំពង់ឆ្នាំង	212,923	103,404.34	0.49	75,356	10,654.7	0.14	288,279	114,059.03	0.40
កំពង់ធំ	230,841	195,057.65	0.84	103,283	10,704.4	0.10	334,124	205,762.05	0.62
ពោធិ៍សាត់	111,146	125,042.06	1.13	61,669	8,019.5	0.13	172,815	133,061.59	0.77
សៀមរាប	202,234	233,617.80	1.16	111,985	14,496.3	0.13	314,219	248,114.10	0.79
ឧត្តរមានជ័យ	48,889	150,891.37	3.09	27,468	5,837.2	0.21	76,357	156,728.53	2.05
ប៉ៃលិន	11,192	37,969.10	3.39	4,690	696.4	0.15	15,882	38,665.46	2.43

តារាង 3.10 ចំនួន ផ្ទៃដី និងផ្ទៃដីជាមធ្យមនៃក្បាលដីនៅក្នុងគ្រួសារកាន់កាប់ដីកសិកម្មដែលមានដីដាច់ដោយឡែក តាមតំបន់ / ខេត្ត: 2012-2013

តំបន់ / ខេត្ត	ដីកសិកម្មដាច់ដោយឡែក			សមាមាត្រដីជុំវិញផ្ទះដែលមានសកម្មភាពកសិកម្ម			គ្រប់ក្បាលដីទាំងអស់		
	ចំនួនក្បាលដីបានរាយការណ៍	ផ្ទៃដីនៃក្បាលដីបានរាយការណ៍សរុប	ផ្ទៃដីជាមធ្យមក្នុងមួយក្បាលដីនៃដីកសិកម្មដាច់ដោយឡែក	ចំនួនដីជុំវិញផ្ទះដែលមានសកម្មភាពកសិកម្ម	ផ្ទៃដីប៉ាន់ស្មាននៃដីជុំវិញផ្ទះដែលមានសកម្មភាពកសិកម្ម	ផ្ទៃដីប៉ាន់ស្មានជាមធ្យមក្នុងមួយដីជុំវិញផ្ទះដែលមានសកម្មភាពកសិកម្ម	ចំនួនសរុប	ផ្ទៃដីសរុប	ផ្ទៃដីជាមធ្យម
តំបន់ឆ្នេរសមុទ្រ	325,178	167,504.84	0.52	132,082	20,752.4	0.16	457,260	188,533.81	0.41
កំពត	276,265	116,291.09	0.42	109,584	14,839.5	0.14	385,849	131,130.56	0.34
កោះកុង	16,458	17,473.73	1.06	6,989	3,088.6	0.44	23,447	20,562.32	0.88
ព្រះសីហនុ	20,690	28,428.80	1.37	9,968	1,878.5	0.20	30,658	30,390.12	0.99
កែប	11,765	5,311.22	0.45	5,541	945.8	0.21	17,306	6,450.81	0.37
តំបន់ភ្នំ និងខ្ពង់រាប	503,781	447,444.63	0.89	220,482	26,201.9	0.12	724,263	473,646.55	0.65
កំពង់ស្ពឺ	312,858	131,268.72	0.42	132,369	11,828.4	0.09	445,227	143,097.14	0.32
ក្រចេះ	69,725	83,947.85	1.20	31,702	6,383.9	0.20	101,427	90,331.74	0.89
មណ្ឌលគីរី	12,072	25,390.44	2.10	6,386	1,257.0	0.20	18,458	26,647.46	1.44
ព្រះវិហារ	45,141	79,977.56	1.77	27,768	3,237.5	0.12	72,909	83,215.06	1.14
រតនគីរី	41,351	82,650.73	2.00	8,926	1,257.5	0.14	50,277	83,908.23	1.67
ស្ទឹងត្រែង	22,634	44,209.32	1.95	13,331	2,237.6	0.17	35,965	46,446.91	1.29

ប្រភព: វិទ្យាស្ថានជាតិស្ថិតិនៃក្រសួងផែនការ ជំរឿនកសិកម្មកម្ពុជាឆ្នាំ ២០១៣

តារាង 3.11 - ចំនួនក្បាលដីរាប់បញ្ចូលដីជុំវិញផ្ទះដែលបានប្រើប្រាស់សកម្មភាពកសិកម្មនៅក្នុងគ្រួសារកាន់កាប់ដីកសិកម្មតាមការប្រើប្រាស់ដីជាចម្បង តាមតំបន់⁄ខេត្ត: 2012-2013

តំបន់ / ខេត្ត	ចំនួនសរុបក្បាលដីនៅក្នុងគ្រួសារកាន់កាប់កសិកម្ម ដោយមានដីកសិកម្មដាច់ដោយឡែក	ដីប្រើប្រាស់ចម្បងនៃក្បាលដីនីមយ្ទៗនៅក្នុងការកាន់កាប់ដីកសិកម្ម									
		ដីប្រើប្រាស់សម្រាប់ដំណាំរយៈពេលខ្លី ស្រូវ (តិចជាងមួយឆ្នាំ)	ដីប្រើប្រាស់សម្រាប់ដំណាំរយៈពេលវែង (លើសពីមួយឆ្នាំ)	ដីប្រើប្រាស់ដាំដំណាំរយៈពេលខ្លី និងរយៈវែង	ដីទុកចោលទំនេរបណ្តោះអាសន្ន	ដីវាលស្មៅធម្មជាតិ/វាលស្មៅដាំសម្រាប់សត្វស៊ីជាបណ្តោះអាសន្ន	ដីវាលស្មៅធម្មជាតិ / វាលស្មៅដាំសម្រាប់សត្វស៊ីជាអចិន្ត្រៃយ៍	ដីប្រើប្រាស់សម្រាប់បសុសត្វ/បសុបក្សី	ដីប្រើប្រាស់សម្រាប់វារីវប្បកម្ម	ដីជុំវិញផ្ទះដែលមានសកម្មភាពកសិកម្មនៅក្នុងគ្រួសារកាន់កាប់ដីកសិកម្មដាច់ដោយឡែក	ប្រភេទដីប្រើប្រាស់ដទៃទៀត
កម្ពុជា	5,409,179	3,435,865	153,803	113,469	12,848	1,414	306	7,317	318	1,677,628	6,211
តំបន់វាលទំនាប	2,522,911	1,613,799	87,906	41,590	3,638	553	103	3,573	269	768,929	2,551
កំពង់ចាម	384,551	239,927	22,263	7,797	640	158	20	918	54	110,767	2,007
កណ្ដាល	312,349	183,519	17,977	8,606	512	276	30	485	43	100,805	96
រាជធានីភ្នំពេញ	47,845	28,210	3,690	1,169	51	25	-	207	149	14,281	63
ព្រៃវែង	602,977	416,384	3,000	3,101	584	24	6	42	4	179,818	14
ស្វាយរៀង	322,871	214,121	1,228	3,773	626	18	40	21	-	103,000	44
តាកែវ	543,680	372,146	3,618	2,686	308	26	2	156	11	164,666	61
ត្បូងឃ្មុំ	308,638	159,492	36,130	14,458	917	26	5	1,744	8	95,592	266
តំបន់បឹងទន្លេសាប	1,704,745	1,074,829	31,394	35,032	3,920	365	124	1,122	20	556,135	1,804
បន្ទាយមានជ័យ	204,371	138,087	670	1,261	109	30	16	27	-	64,162	9
បាត់ដំបង	298,698	179,659	4,692	6,065	474	83	13	95	3	107,522	92
កំពង់ឆ្នាំង	288,279	192,809	5,605	12,584	1,160	171	57	398	6	75,356	133
កំពង់ធំ	334,124	208,099	14,105	7,010	842	18	11	45	4	103,283	707
ពោធិ៍សាត់	172,815	106,241	1,493	2,176	228	36	8	184	1	61,669	779
សៀមរាប	314,219	191,870	3,793	5,190	931	18	17	338	6	111,985	71
ឧត្ដរមានជ័យ	76,357	47,778	602	351	139	9	2	4	-	27,468	4
ប៉ៃលិន	15,882	10,286	434	395	37	-	-	31	-	4,690	9

តារាង 3.11 - ចំនួនក្បាលដីរាប់បញ្ចូលដីជុំវិញផ្ទះដែលបានប្រើប្រាស់សកម្មភាពកសិកម្មនៅក្នុងគ្រួសារកាន់កាប់ដីកសិកម្មតាមការប្រើប្រាស់ដីជាចម្បង តាមតំបន់/ខេត្ត: 2012-2013

តំបន់ / ខេត្ត	ចំនួនសរុបក្បាលដីនៅក្នុងគ្រួសារកាន់កាប់កសិកម្ម ដោយមានដីកសិកម្មដាច់ដោយឡែក	ដីប្រើប្រាស់ចម្បងនៃក្បាលដីនីមយួៗនៅក្នុងការកាន់កាប់ដីកសិកម្ម									
		ដីប្រើប្រាស់សម្រាប់ដំណាំរយៈពេលខ្លី រួមទាំងស្រូវ (តិចជាងមួយឆ្នាំ)	ដីប្រើប្រាស់សម្រាប់ដំណាំរយៈពេលវែង (លើសពីមួយឆ្នាំ)	ដីប្រើប្រាស់ដាំដំណាំរយៈពេលខ្លី និងរយៈវែង	ដីទុកចោលទំនេរ បណ្ដោះអាសន្ន	ដីវាលស្មៅធម្មជាតិ/វាលស្មៅដាំសម្រាប់សត្វស៊ីជាបណ្ដោះអាសន្ន	ដីវាលស្មៅធម្មជាតិ / វាលស្មៅដាំសម្រាប់សត្វស៊ីជាអចិន្ត្រៃយ៍	ដីប្រើប្រាស់សម្រាប់បសុសត្វ/បសុបក្សី	ដីប្រើប្រាស់សម្រាប់វារីវប្បកម្ម	ដីជុំវិញផ្ទះដែលមានសកម្មភាពកសិកម្មនៅក្នុងគ្រួសារកាន់កាប់ដីកសិកម្មដាច់ដោយឡែក	ប្រភេទដីប្រើប្រាស់ដទៃទៀត
តំបន់ឆ្នេរសមុទ្រ	457,260	304,941	9,557	8,504	1,367	130	15	328	15	132,082	321
កំពត	385,849	266,556	4,754	4,298	490	98	9	50	2	109,584	8
កោះកុង	23,447	10,211	2,579	2,655	676	9	3	71	3	6,989	251
ព្រះសីហនុ	30,658	17,244	1,803	1,200	158	21	3	189	10	9,968	62
កែប	17,306	10,930	421	351	43	2	-	18	-	5,541	-
តំបន់ភ្នំ និងខ្ពង់រាប	724,263	442,296	24,946	28,343	3,923	366	64	2,294	14	220,482	1,535
កំពង់ស្ពឺ	445,227	295,037	7,350	7,952	1,086	266	29	974	4	132,369	160
ក្រចេះ	101,427	54,060	4,329	7,802	907	53	26	1,291	5	31,702	1,252
មណ្ឌលគិរី	18,458	10,148	1,074	735	107	3	2	-	1	6,386	2
ព្រះវិហារ	72,909	40,913	1,097	2,472	597	11	5	7	-	27,768	39
រតនគិរី	50,277	26,050	9,386	5,205	655	29	1	19	4	8,926	2
ស្ទឹងត្រែង	35,965	16,088	1,710	4,177	571	4	1	3	-	13,331	80

ប្រភព: វិទ្យាស្ថានជាតិស្ថិតិនៃក្រសួងផែនការ ជំរឿនកសិកម្មកម្ពុជាឆ្នាំ ២០១៣

តារាង 3.12 - ផ្ទៃដី (ជាហិកតា) នៃក្បាលដីរាប់បញ្ចូលដីជុំវិញផ្ទះដែលបានប្រើប្រាស់នៅក្នុងសកម្មភាពកសិកម្មនីក្នុងគ្រួសារកាន់កាប់ដីកសិកម្ម តាមការប្រើប្រាស់ដីចម្បង តាមតំបន់/ខេត្ត: 2012-2013

តំបន់/ខេត្ត	ផ្ទៃដីសរុបនៃក្បាលដីដែលបានរាយការណ៍ (រាប់បញ្ចូលផ្ទៃដីនៃដីជុំវិញផ្ទះដែលមានសកម្មភាពកសិកម្ម)	ដីប្រើប្រាស់ចម្បង									
		ដីប្រើប្រាស់សម្រាប់ដំណាំរយៈពេលខ្លី រួមទាំងស្រូវ (តិចជាងមួយឆ្នាំ)	ដីប្រើប្រាស់សម្រាប់ដំណាំរយៈពេលវែង (លើសពីមួយឆ្នាំ)	ដីប្រើប្រាស់ដាំដំណាំ រយៈពេលខ្លី និង រយៈវែង	ដីទុកចោលទំនេរបណ្ដោះអាសន្ន	ដីវាលស្មៅធម្មជាតិ/វាលស្មៅដាំសម្រាប់សត្វស៊ីជាបណ្ដោះអាសន្ន	ដីវាលស្មៅធម្មជាតិ/វាលស្មៅដាំសម្រាប់សត្វស៊ីជាអចិន្ត្រៃយ៍	ដីប្រើប្រាស់សម្រាប់បសុសត្វ/បសុបក្សី	ដីប្រើប្រាស់សម្រាប់វារីវប្បកម្ម	ផ្ទៃដីប៉ាន់ស្មាននៃដីជុំវិញផ្ទះដែលមានសកម្មភាពកសិកម្ម	ប្រភេទដីប្រើប្រាស់ដទៃទៀត
កម្ពុជា	3,286,712.64	2,699,036.81	195,211.61	151,771.63	16,612.01	1,194.55	301.40	5,093.88	158.90	215,328.81	2,003.02
តំបន់វាលទំនាប	1,090,388.28	867,973.15	100,700.51	35,477.44	3,097.11	259.47	34.57	642.61	104.44	81,574.50	524.46
កំពង់ចាម	178,950.69	131,850.30	30,631.51	6,071.36	421.83	66.27	6.44	79.88	14.02	9,451.53	357.56
កណ្ដាល	109,104.97	88,941.45	6,395.67	3,112.22	1,263.42	121.79	7.69	118.42	27.58	9,094.78	21.92
រាជធានីភ្នំពេញ	32,380.72	18,724.58	6,327.10	2,646.78	35.95	11.86	-	159.39	54.35	4,375.61	45.11
ព្រៃវែង	246,396.63	226,203.83	1,263.50	1,664.82	270.26	11.09	3.83	7.90	1.61	16,952.69	17.09
ស្វាយរៀង	141,791.07	123,170.87	761.38	2,213.76	412.67	8.33	15.02	6.41	-	15,187.87	14.75
តាកែវ	171,755.23	155,255.91	1,146.60	1,086.83	61.06	5.62	0.51	20.67	3.04	14,167.24	7.74
ត្បូងឃ្មុំ	210,008.96	123,826.21	54,174.76	18,681.67	631.91	34.51	1.07	249.94	3.84	12,344.77	60.29
តំបន់បឹងទន្លេសាប	1,530,791.91	1,339,113.46	38,032.59	59,772.82	5,264.94	459.03	179.65	3,732.45	19.72	83,171.35	1,045.89
បន្ទាយមានជ័យ	233,425.19	224,376.18	904.13	1,580.05	154.30	27.12	6.50	21.44	-	6,345.46	10.01
បាត់ដំបង	393,390.73	356,110.44	5,945.14	11,281.76	886.90	171.51	12.89	56.07	14.10	18,832.23	79.67
កំពង់ឆ្នាំង	114,589.45	93,906.24	3,388.15	4,783.26	1,004.98	148.75	93.53	31.78	2.19	11,185.11	45.45
កំពង់ធំ	207,191.84	162,394.78	19,857.74	11,113.56	1,042.11	24.83	8.52	16.89	0.82	12,134.19	598.39
ពោធិ៍សាត់	137,506.91	117,136.97	1,632.47	2,084.54	340.09	32.51	20.66	3,522.09	0.40	12,464.85	272.33
សៀមរាប	248,904.22	223,371.15	3,593.16	5,094.35	1,381.99	34.54	35.28	81.91	2.21	15,286.42	23.19
ឧត្ដរមានជ័យ	157,084.25	129,483.79	1,016.44	19,966.95	382.99	20.16	2.51	3.95	-	6,192.88	14.58
ប៉ៃលិន	38,699.32	32,475.51	1,617.93	3,799.85	69.79	-	-	5.50	-	730.22	0.53

តារាង 3.12 - ផ្ទៃដី (ជាហិកតា) នៃក្បាលដីរាប់បញ្ចូលដីជុំវិញផ្ទះដែលបានប្រើប្រាស់នៅក្នុងសកម្មភាពកសិកម្មនីក្នុងគ្រួសារកាន់កាប់ដីកសិកម្ម តាមការប្រើប្រាស់ដីចម្បង តាមតំបន់/ខេត្ត: 2012-2013

តំបន់ / ខេត្ត	ផ្ទៃដីសរុបនៃក្បាលដីដែលបានរាយការណ៍ (រាប់បញ្ចូលផ្ទៃដីនៃដីជុំវិញផ្ទះដែលមានសកម្មភាពកសិកម្ម)	ដីប្រើប្រាស់ចម្បង									
		ដីប្រើប្រាស់សម្រាប់ដំណាំរយៈពេលខ្លីរួមទាំងស្រូវ (តិចជាងមួយឆ្នាំ)	ដីប្រើប្រាស់សម្រាប់ដំណាំរយៈពេលវែង (លើសពីមួយឆ្នាំ)	ដីប្រើប្រាស់ដាំដំណាំ រយៈពេលខ្លី និង រយៈវែង	ដីទុកចោលទំនេរបណ្ដោះអាសន្ន	ដីវាលស្មៅធម្មជាតិ/វាលស្មៅដាំ សម្រាប់សត្វស៊ីជាបណ្ដោះអាសន្ន	ដីវាលស្មៅធម្មជាតិ/វាលស្មៅដាំ សម្រាប់សត្វស៊ីជាអចិន្ត្រៃយ៍	ដីប្រើប្រាស់សម្រាប់បសុសត្វ/បសុបក្សី	ដីប្រើប្រាស់សម្រាប់វារីវប្បកម្ម	ផ្ទៃដីប៉ាន់ស្មាននៃដីជុំវិញផ្ទះដែលមានសកម្មភាពកសិកម្ម	ប្រភេទដីប្រើប្រាស់ដទៃទៀត
តំបន់ឆ្នេរសមុទ្រ	188,340.72	137,331.77	16,680.89	9,958.38	3,102.73	169.10	12.10	166.12	27.54	20,835.88	56.20
កំពត	131,149.54	106,194.74	5,562.18	3,981.23	424.83	102.05	1.95	17.37	1.11	14,858.45	5.61
កោះកុង	20,605.53	7,770.22	3,818.82	3,520.50	2,249.78	29.45	3.17	52.42	1.57	3,131.80	27.80
ព្រះសីហនុ	30,321.45	18,577.69	6,863.43	2,323.13	478.65	36.85	7.07	93.51	24.87	1,892.65	23.61
កែប	6,264.21	4,542.11	520.81	224.25	18.60	1.21	-	4.24	-	952.99	-
តំបន់ភ្នំ និងខ្ពង់រាប	477,191.71	353,689.93	40,723.65	46,517.28	5,189.40	308.22	75.00	551.69	11.71	29,747.08	377.73
កំពង់ស្ពឺ	144,808.00	121,652.12	3,951.77	4,389.87	842.24	120.27	11.87	172.61	2.78	13,539.28	125.20
ក្រចេះ	90,462.40	65,530.23	5,886.40	11,259.21	621.86	102.72	43.21	362.19	3.78	6,514.55	138.27
មណ្ឌលគិរី	27,109.95	20,847.30	2,648.89	1,654.02	214.86	12.69	6.09	-	0.51	1,719.51	6.09
ព្រះវិហារ	83,848.66	73,305.44	1,641.52	4,131.47	831.83	12.56	7.66	6.16	-	3,871.10	40.92
រតនគិរី	84,014.52	44,955.26	22,278.73	13,772.17	1,570.01	55.65	2.03	5.17	4.63	1,363.79	7.10
ស្ទឹងត្រែង	46,948.16	27,330.39	4,340.63	11,351.88	1,115.57	3.56	4.06	3.63	-	2,738.84	59.62

ប្រភព: វិទ្យាស្ថានជាតិស្ថិតិនៃក្រសួងផែនការ ជំរឿនកសិកម្មកម្ពុជាឆ្នាំ ២០១៣

តារាង 3.13 -ផ្ទៃដីជាមធ្យមក្នុងមួយក្បាលដីនៅក្នុងគ្រួសារកាន់កាប់កសិកម្មដែលមានដីដាច់ដោយឡែក តាមការប្រើប្រាស់ដីជាចម្បង តាមតំបន់/ខេត្ត: 2013

តំបន់/ខេត្ត	ដីប្រើប្រាស់ចម្បងនៃក្បាលដីនីមយួៗនៅក្នុងការកាន់កាប់ដីកសិកម្ម						
	ក្បាលដីទាំងអស់	ដីប្រើប្រាស់សម្រាប់ដំណាំរយៈពេលខ្លី រួមទាំងស្រូវ (តិចជាងមួយឆ្នាំ)	ដីប្រើប្រាស់សម្រាប់ដំណាំរយៈពេលវែង (លើសពីមួយឆ្នាំ)	ដីប្រើប្រាស់ដាំដំណាំ រយៈពេលខ្លី និង រយៈវែង	ដីទុកចោលទំនេរ បណ្តោះអាសន្ន	ដីជុំវិញផ្ទះដែលមានសកម្មភាពកសិកម្ម	ប្រភេទដីប្រើប្រាស់ដទៃទៀត
កម្ពុជា	0.60	0.79	1.27	1.34	1.29	0.12	0.56
តំបន់វាលទំនាប	0.43	0.54	1.14	0.86	0.85	0.10	0.22
កំពង់ចាម	0.47	0.55	1.38	0.78	0.66	0.08	0.16
កណ្តាល	0.35	0.48	0.36	0.39	2.48	0.08	0.32
រាជធានីភ្នំពេញ	0.68	0.66	1.71	2.27	0.60	0.33	0.61
ព្រៃវែង	0.41	0.54	0.42	0.53	0.46	0.09	0.46
ស្វាយរៀង	0.44	0.58	0.60	0.59	0.64	0.13	0.36
តាកែវ	0.32	0.42	0.32	0.40	0.20	0.07	0.15
ត្បូងឃ្មុំ	0.68	0.78	1.50	1.30	0.69	0.12	0.17
តំបន់បឹងទន្លេសាប	0.90	1.25	1.21	1.71	1.34	0.13	1.58
បន្ទាយមានជ័យ	1.14	1.62	1.35	1.25	1.42	0.09	0.79
បាត់ដំបង	1.32	1.98	1.27	1.86	1.87	0.17	1.17
កំពង់ឆ្នាំង	0.40	0.49	0.60	0.38	0.87	0.14	0.42
កំពង់ធំ	0.62	0.78	1.41	1.59	1.24	0.10	0.83
ពោធិ៍សាត់	0.80	1.10	1.09	0.96	1.49	0.13	3.82
សៀមរាប	0.79	1.16	0.95	0.98	1.48	0.13	0.39
ឧត្តរមានជ័យ	2.06	2.71	1.69	56.89	2.76	0.21	2.17
ប៉ៃលិន	2.44	3.16	3.73	9.62	1.89	0.15	0.15

តារាង 3.13 -ផ្ទៃដីជាមធ្យមក្នុងមួយក្បាលដីនៅក្នុងគ្រួសារកាន់កាប់កសិកម្មដែលមានដីដាច់ដោយឡែក តាមការប្រើប្រាស់ដីជាចម្បង តាមតំបន់⁄ខេត្ត: 2013

តំបន់ / ខេត្ត	ដីប្រើប្រាស់ចម្បងនៃក្បាលដីនីមយួៗនៅក្នុងការកាន់កាប់ដីកសិកម្ម						
	ក្បាលដីទាំងអស់	ដីប្រើប្រាស់សម្រាប់ដំណាំរយៈពេលខ្លី រួមទាំងស្រូវ (តិចជាងមួយឆ្នាំ)	ដីប្រើប្រាស់សម្រាប់ដំណាំរយៈពេលវែង (លើសពីមួយឆ្នាំ)	ដីប្រើប្រាស់ដាំដំណាំ រយៈពេលខ្លី និង រយៈវែង	ដីទុកចោលទំនេរបណ្តោះអាសន្ន	ដីជុំវិញផ្ទះដែលមានសកម្មភាពកសិកម្ម	ប្រភេទដីប្រើប្រាស់ដទៃទៀត
តំបន់ឆ្នេរសមុទ្រ	0.41	0.45	1.75	1.17	2.27	0.16	0.53
កំពត	0.34	0.40	1.17	0.93	0.87	0.14	0.77
កោះកុង	0.88	0.76	1.48	1.33	3.33	0.44	0.34
ព្រះសីហនុ	0.99	1.08	3.81	1.94	3.03	0.20	0.65
កែប	0.36	0.42	1.24	0.64	0.43	0.21	0.27
តំបន់ភ្នំ និងខ្ពង់រាប	0.66	0.80	1.63	1.64	1.32	0.12	0.31
កំពង់ស្ពឺ	0.33	0.41	0.54	0.55	0.78	0.09	0.30
ក្រចេះ	0.89	1.21	1.36	1.44	0.69	0.20	0.25
មណ្ឌលគិរី	1.47	2.05	2.47	2.25	2.01	0.20	3.17
ព្រះវិហារ	1.15	1.79	1.50	1.67	1.39	0.12	1.09
រតនគិរី	1.67	1.73	2.37	2.65	2.40	0.14	1.36
ស្ទឹងត្រែង	1.31	1.70	2.54	2.72	1.95	0.17	0.81

ប្រភព: វិទ្យាស្ថានជាតិស្ថិតិនៃក្រសួងផែនការ ជំរឿនកសិកម្មកម្ពុជាឆ្នាំ ២០១៣

តារាង 3.14 - ចំនួនក្បាលដីរួមបញ្ចូលដីជុំវិញផ្ទះដែលគ្រួសារកាន់កាប់ដីកសិកម្ម តាមការកាន់កាប់ដី តាមតំបន់⁄ ខេត្ត: 2012-2013

តំបន់ / ខេត្ត	ការកាន់កាប់ដីនៃក្បាលដីនីមួយៗនៅក្នុងការកាន់កាប់ដីកសិកម្ម				
	ចំនួនក្បាលដីសរុប	កម្មសិទ្ធិផ្ទាល់ខ្លួន/ម្ចាស់	ជួលពីគ្រួសារដទៃដោយបង់ប្រាក់ និងឬអោយជាផលិតផល	ជួលគេដោយមិនបង់ប្រាក់ឈ្នួល	ការកាន់កាប់ផ្សេងពីនេះ
កម្ពុជា	5,409,179	5,315,335	59,454	22,283	12,107
តំបន់វាលទំនាប	2,522,911	2,477,722	30,653	8,056	6,480
កំពង់ចាម	384,551	374,051	6,589	1,727	2,184
កណ្ដាល	225,825	213,391	10,207	1,701	526
រាជធានីភ្នំពេញ	213,382	208,626	2,749	1,282	725
ព្រៃវែង	526,159	520,832	4,125	683	519
ស្វាយរៀង	384,537	382,543	1,069	528	397
តាកែវ	474,606	471,481	1,027	950	1,148
ត្បូងឃ្មុំ	313,851	306,798	4,887	1,185	981
តំបន់បឹងទន្លេសាប	1,704,745	1,670,257	21,054	10,127	3,307
បន្ទាយមានជ័យ	204,371	200,373	2,636	1,114	248
បាត់ដំបង	298,698	285,766	8,736	3,306	890
កំពង់ឆ្នាំង	288,279	285,093	985	1,253	948
កំពង់ធំ	334,124	329,925	2,813	894	492
ពោធិ៍សាត់	172,815	171,928	445	313	129
សៀមរាប	314,219	307,779	3,864	2,094	482
ឧត្ដរមានជ័យ	76,357	75,219	374	698	66
ប៉ៃលិន	15,882	14,174	1,201	455	52

តារាង 3.14 - ចំនួនក្បាលដីរួមបញ្ចូលដីជុំវិញផ្ទះដែលគ្រួសារកាន់កាប់ដីកសិកម្ម តាមការកាន់កាប់ដី តាមតំបន់⁄ ខេត្ត: 2012-2013

តំបន់ / ខេត្ត	ការកាន់កាប់ដីនៃក្បាលដីនីមួយៗនៅក្នុងការកាន់កាប់ដីកសិកម្ម				
	ចំនួនក្បាលដីសរុប	កម្មសិទ្ធិផ្ទាល់ខ្លួន/ម្ចាស់	ជួលពីគ្រួសារដទៃដោយបង់ប្រាក់ និងឬអោយជាផលិតផល	ជួលគេដោយមិនបង់ប្រាក់ឈ្នួល	ការកាន់កាប់ផ្សេងពីនេះ
តំបន់ឆ្នេរសមុទ្រ	457,260	454,139	1,665	1,006	450
កំពត	385,849	384,766	566	269	248
កោះកុង	23,447	23,066	82	209	90
ព្រះសីហនុ	30,658	29,261	882	429	86
កែប	17,306	17,046	135	99	26
តំបន់ភ្នំ និងខ្ពង់រាប	724,263	713,217	6,082	3,094	1,870
កំពង់ស្ពឺ	445,227	444,203	616	195	213
ក្រចេះ	101,427	96,458	3,239	1,400	330
មណ្ឌលគិរី	18,458	17,421	547	348	142
ព្រះវិហារ	72,909	71,571	680	514	144
រតនគិរី	50,277	49,002	802	306	167
ស្ទឹងត្រែង	35,965	34,562	198	331	874

ប្រភព: វិទ្យាស្ថានជាតិស្ថិតិនៃក្រសួងផែនការ ជំរឿនកសិកម្មកម្ពុជាឆ្នាំ ២០១៣

តារាង 3.15 - ផ្ទៃដីនៃក្បាលដីរួមបញ្ចូលដីជុំវិញផ្ទះនៅក្នុងគ្រួសារកាន់កាប់ដីកសិកម្មតាមការកាន់កាប់ដី តាមតំបន់/ខេត្ត: 2012-2013

តំបន់ / ខេត្ត	ការកាន់កាប់ដី				
	ផ្ទៃដីសរុបនៃក្បាលដី	កម្មសិទ្ធិផ្ទាល់ខ្លួន/ម្ចាស់	ជួលពីគ្រួសារដទៃដោយបង់ប្រាក់ និងឬអោយជាផលិតផល	ជួលគេដោយមិនបង់ប្រាក់ឈ្នួល	ការកាន់កាប់ផ្សេងពីនេះ
កម្ពុជា	3,286,712.53	3,168,183.60	92,701.53	16,244.09	9,583.30
តំបន់វាលទំនាប	1,090,388.28	1,058,965.51	25,281.60	3,468.77	2,672.40
កំពង់ចាម	178,950.69	170,863.42	6,044.24	891.52	1,151.56
កណ្តាល	206,758.97	200,704.25	5,055.22	778.35	221.18
រាជធានីភ្នំពេញ	104,385.80	96,036.92	7,092.81	903.36	352.69
ព្រៃវែង	44,957.80	41,929.99	2,456.14	221.36	350.31
ស្វាយរៀង	244,631.81	240,879.39	3,213.97	319.87	218.54
តាកែវ	140,770.44	139,832.29	683.16	153.68	101.30
ត្បូងឃ្មុំ	169,932.76	168,719.24	736.06	200.63	276.83
តំបន់បឹងទន្លេសាប	1,530,791.88	1,464,342.25	55,137.52	8,456.93	2,855.17
បន្ទាយមានជ័យ	233,425.19	226,384.90	5,442.00	1,302.20	296.11
បាត់ដំបង	393,390.73	372,042.11	17,512.89	3,033.02	802.74
កំពង់ឆ្នាំង	114,589.44	113,157.27	635.44	340.06	456.68
កំពង់ធំ	207,191.85	202,223.06	4,048.08	480.44	440.24
ពោធិ៍សាត់	137,506.88	136,794.48	486.43	151.39	74.58
សៀមរាប	248,904.22	241,560.64	5,001.96	1,706.00	635.59
ឧត្តរមានជ័យ	157,084.25	137,212.06	18,989.88	814.05	68.26
ប៉ៃលិន	38,699.33	34,967.73	3,020.85	629.77	80.98

តារាង 3.15 - ផ្ទៃដីនៃក្បាលដីរួមបញ្ចូលដីជុំវិញផ្ទះនៅក្នុងគ្រួសារកាន់កាប់ដីកសិកម្មតាមការកាន់កាប់ដី តាមតំបន់/ខេត្ត: 2012-2013

តំបន់ / ខេត្ត	ការកាន់កាប់ដី				
	ផ្ទៃដីសរុបនៃក្បាលដី	កម្មសិទ្ធិផ្ទាល់ខ្លួន/ម្ចាស់	ជួលពីគ្រួសារដទៃដោយបង់ប្រាក់ និងឬអោយជាផលិតផល	ជួលគេដោយមិនបង់ប្រាក់ឈ្នួល	ការកាន់កាប់ផ្សេងពីនេះ
តំបន់ឆ្នេរសមុទ្រ	188,340.72	180,487.79	4,704.56	1,449.39	1,698.99
កំពត	131,149.53	130,274.57	551.16	150.17	173.62
កោះកុង	20,605.54	20,243.32	96.40	195.60	70.23
ព្រះសីហនុ	30,321.45	23,902.82	3,971.15	998.14	1,449.35
កែប	6,264.21	6,067.09	85.85	105.48	5.79
តំបន់ភ្នំ និងខ្ពង់រាប	477,191.65	464,388.06	7,577.84	2,869.00	2,356.74
កំពង់ស្ពឺ	144,807.96	144,284.54	249.20	149.79	124.42
ក្រចេះ	90,462.41	86,063.38	3,239.86	910.35	248.79
មណ្ឌលគិរី	27,109.95	25,393.20	997.71	556.75	162.31
ព្រះវិហារ	83,848.65	82,031.01	1,040.51	545.30	231.82
រតនគិរី	84,014.51	81,680.08	1,743.83	400.97	189.65
ស្ទឹងត្រែង	46,948.16	44,935.84	306.73	305.84	1,399.75

ប្រភព: វិទ្យាស្ថានជាតិស្ថិតិនៃក្រសួងផែនការ ជំរឿនកសិកម្មកម្ពុជាឆ្នាំ ២០១៣

តារាង 3.16 - ផ្ទៃដីជាមធ្យមក្នុងមួយក្បាលដី (រួមបញ្ចូលដីជុំវិញផ្ទះ) ក្នុងគ្រួសារកាន់កាប់ដីកសិកម្មតាមការកាន់កាប់ដីកសិកម្ម តាមតំបន់/ ខេត្ត: 2012-2013

តំបន់ / ខេត្ត	ការកាន់កាប់ដី				
	ក្បាលដីទាំងអស់	កម្មសិទ្ធិផ្ទាល់ខ្លួន/ម្ចាស់	ជួលពីគ្រួសារដទៃដោយបង់ប្រាក់ និងឬអោយជាផលិតផល	ជួលគេដោយមិន បង់ប្រាក់ឈ្នួល	ការកាន់កាប់ផ្សេងពីនេះ
កម្ពុជា	0.61	0.60	1.56	0.73	0.79
តំបន់វាលទំនាប	0.43	0.43	0.82	0.43	0.41
កំពង់ចាម	0.47	0.46	0.92	0.52	0.53
កណ្តាល	0.66	0.65	1.03	0.66	0.23
រាជធានីភ្នំពេញ	0.46	0.45	0.69	0.53	0.67
ព្រៃវែង	0.21	0.20	0.89	0.17	0.48
ស្វាយរៀង	0.46	0.46	0.78	0.47	0.42
តាកែវ	0.37	0.37	0.64	0.29	0.26
ត្បូងឃ្មុំ	0.36	0.36	0.72	0.21	0.24
តំបន់បឹងទន្លេសាប	0.90	0.88	2.62	0.84	0.86
បន្ទាយមានជ័យ	1.14	1.13	2.06	1.17	1.19
បាត់ដំបង	1.32	1.30	2.00	0.92	0.90
កំពង់ឆ្នាំង	0.40	0.40	0.65	0.27	0.48
កំពង់ធំ	0.62	0.61	1.44	0.54	0.89
ពោធិ៍សាត់	0.80	0.80	1.09	0.48	0.58
សៀមរាប	0.79	0.78	1.29	0.81	1.32
ឧត្តរមានជ័យ	2.06	1.82	50.78	1.17	1.03
ប៉ៃលិន	2.44	2.47	2.52	1.38	1.56

តារាង 3.16 - ផ្ទៃដីជាមធ្យមក្នុងមួយក្បាលដី (រួមបញ្ចូលដីជុំវិញផ្ទះ) ក្នុងគ្រួសារកាន់កាប់ដីកសិកម្មតាមការកាន់កាប់ដីកសិកម្ម តាមតំបន់ ⁄ ខេត្ត: 2012-2013

តំបន់ / ខេត្ត	ការកាន់កាប់ដី				
	ក្បាលដីទាំងអស់	កម្មសិទ្ធិផ្ទាល់ខ្លួន/ម្ចាស់	ជួលពីគ្រួសារដទៃដោយបង់ប្រាក់ និងឬអោយជាផលិតផល	ជួលគេដោយមិនបង់ប្រាក់ឈ្នួល	ការកាន់កាប់ផ្សេងពីនេះ
តំបន់ឆ្នេរសមុទ្រ	0.41	0.40	2.83	1.44	3.78
កំពត	0.34	0.34	0.97	0.56	0.70
កោះកុង	0.88	0.88	1.18	0.94	0.78
ព្រះសីហនុ	0.99	0.82	4.50	2.33	16.85
កែប	0.36	0.36	0.64	1.07	0.22
តំបន់ភ្នំ និងខ្ពង់រាប	0.66	0.65	1.25	0.93	1.26
កំពង់ស្ពឺ	0.33	0.32	0.40	0.77	0.58
ក្រចេះ	0.89	0.89	1.00	0.65	0.75
មណ្ឌលគីរី	1.47	1.46	1.82	1.60	1.14
ព្រះវិហារ	1.15	1.15	1.53	1.06	1.61
រតនគីរី	1.67	1.67	2.17	1.31	1.14
ស្ទឹងត្រែង	1.31	1.30	1.55	0.92	1.60

ប្រភព: វិទ្យាស្ថានជាតិស្ថិតិនៃក្រសួងផែនការ ជំរឿនកសិកម្មកម្ពុជាឆ្នាំ ២០១៣

តារាង 3.17 - ចំនួននៃការកាន់កាប់កសិកម្មដោយមិនបានចែកដីកសិកម្មដាច់ដោយឡែកដែលបានប្រើដីជុំវិញផ្ទះ (ប៉ុណ្ណោះ) ការធ្វើសកម្មភាពកសិកម្ម តាមការកាន់កាប់ដីជុំវិញផ្ទះ តាមតំបន់⁄ ខេត្ត: 2012-2013

តំបន់ / ខេត្ត	ការកាន់កាប់ដីជុំវិញផ្ទះ				
	ចំនួនសរុបនៃដីជុំវិញផ្ទះដែលបានរាយការណ៍នៅក្នុងការកាប់កសិកម្មក្រៅពីដី	កម្មសិទ្ធិផ្ទាល់ខ្លួន/ម្ចាស់	ជួលពីគ្រួសារដទៃដោយបង់ប្រាក់ និងឬអោយជាផលិតផល	ជួលគេដោយមិនបង់ប្រាក់ឈ្នួល	ការកាន់កាប់ផ្សេងពីនេះ
កម្ពុជា	253,437	243,820	1,200	5,402	3,015
តំបន់វាលទំនាប	120,132	115,024	328	2,836	1,944
កំពង់ចាម	23,539	22,377	50	418	694
កណ្ដាល	37,731	36,938	112	312	369
រាជធានីភ្នំពេញ	14,835	14,744	41	34	16
ព្រៃវែង	10,270	9,837	17	344	72
ស្វាយរៀង	6,446	6,373	23	35	15
តាកែវ	8,810	8,570	18	154	68
ត្បូងឃ្មុំ	18,501	16,185	67	1,539	710
តំបន់បឹងទន្លេសាប	95,804	92,477	613	1,882	832
បន្ទាយមានជ័យ	11,299	11,035	30	195	39
បាត់ដំបង	35,905	34,459	280	726	440
កំពង់ឆ្នាំង	7,967	7,723	41	162	41
កំពង់ធំ	10,627	10,457	21	83	66
ពោធិ៍សាត់	4,397	4,332	7	28	30
សៀមរាប	21,120	20,205	166	549	200
ឧត្តរមានជ័យ	3,265	3,206	16	34	9
ប៉ៃលិន	1,224	1,060	52	105	7

តារាង 3.17 - ចំនួននៃការកាន់កាប់កសិកម្មដោយមិនបានចែកដីកសិកម្មដាច់ដោយឡែកដែលបានប្រើដីជុំវិញផ្ទះ (ប៉ុណ្ណោះ) ការធ្វើសកម្មភាពកសិកម្ម តាមការកាន់កាប់ដីជុំវិញផ្ទះ តាមតំបន់ ⁄ ខេត្ត: 2012-2013

តំបន់ / ខេត្ត	ការកាន់កាប់ដីជុំវិញផ្ទះ				
	ចំនួនសរុបនៃដីជុំវិញផ្ទះដែលបានរាយការណ៍នៅក្នុងការកាប់កសិកម្មក្រៅពីដី	កម្មសិទ្ធិផ្ទាល់ខ្លួន/ម្ចាស់	ជួលពីគ្រួសារដទៃដោយបង់ប្រាក់ និងឬអោយជាផលិតផល	ជួលគេដោយមិនបង់ប្រាក់ឈ្នួល	ការកាន់កាប់ផ្សេងពីនេះ
តំបន់ឆ្នេរសមុទ្រ	15,739	15,256	106	225	152
កំពត	7,080	7,000	14	38	28
កោះកុង	2,373	2,229	25	62	57
ព្រះសីហនុ	5,126	4,972	50	86	18
កែប	1,160	1,055	17	39	49
តំបន់ភ្នំ និងខ្ពង់រាប	21,762	21,063	153	459	87
កំពង់ស្ពឺ	8,011	7,916	24	63	8
ក្រចេះ	7,432	7,063	68	252	49
មណ្ឌលគិរី	710	661	11	29	9
ព្រះវិហារ	2,384	2,326	25	30	3
រតនគិរី	636	588	7	32	9
ស្ទឹងត្រែង	2,589	2,509	18	53	9

ប្រភព: វិទ្យាស្ថានជាតិស្ថិតិនៃក្រសួងផែនការ ជំរឿនកសិកម្មកម្ពុជាឆ្នាំ ២០១៣

តារាង 3.18 - ផ្ទៃដីជុំវិញផ្ទះក្នុងការធ្វើសកម្មភាពកសិកម្មដូចបានរាយការណ៍នៅក្នុងការកាន់កាប់កសិកម្មមិនមានដី បែងចែកតាមដី តាមដីជុំវិញផ្ទះ តាមតំបន់⁄ ខេត្ត : 2012-2013

តំបន់ / ខេត្ត	ការកាន់កាប់ដីជុំវិញផ្ទះ				
	ផ្ទៃដីសរុបនៃដីជុំវិញផ្ទះដែលបានរាយការណ៍នៅក្នុងការកាន់កាប់កសិកម្មក្រៅពីដី	កម្មសិទ្ធិផ្ទាល់ខ្លួន/ម្ចាស់	ជួលពីគ្រួសារដទៃដោយបង់ប្រាក់ និងឬអោយជាផលិតផល	ជួលគេដោយមិនបង់ប្រាក់ឈ្នួល	ការកាន់កាប់ផ្សេងពីនេះ
កម្ពុជា	41,870.69	38,971.45	213.42	1,364.74	1,321.08
តំបន់វាលទំនាប	13,093.78	11,696.33	36.95	241.86	1,118.63
កំពង់ចាម	2,012.01	1,931.54	5.32	29.45	45.70
កណ្តាល	5,080.22	4,001.06	8.71	46.84	1,023.61
រាជធានីភ្នំពេញ	1,221.55	1,185.23	7.24	27.15	1.93
ព្រៃវែង	946.40	922.90	1.02	19.40	3.08
ស្វាយរៀង	775.10	767.86	2.54	3.21	1.48
តាកែវ	670.99	654.41	1.21	11.55	3.82
ត្បូងឃ្មុំ	2,387.51	2,233.34	10.91	104.25	39.01
តំបន់បឹងទន្លេសាប	15,328.48	14,846.04	69.91	316.20	96.32
បន្ទាយមានជ័យ	1,652.42	1,614.91	2.47	28.42	6.62
បាត់ដំបង	5,454.26	5,289.75	16.65	101.19	46.67
កំពង់ឆ្នាំង	999.63	967.07	4.84	21.31	6.41
កំពង់ធំ	1,298.73	1,283.51	2.06	8.25	4.90
ពោធិ៍សាត់	590.12	582.81	1.32	3.50	2.49
សៀមរាប	3,849.71	3,658.62	34.51	131.27	25.31
ឧត្តរមានជ័យ	1,329.61	1,314.78	4.23	8.12	2.48
ប៉ៃលិន	153.98	134.59	3.82	14.13	1.44

តារាង 3.18 - ផ្ទៃដីជុំវិញផ្ទះក្នុងការធ្វើសកម្មភាពកសិកម្មដូចបានរាយការណ៍នៅក្នុងការកាន់កាប់កសិកម្មមិនមានដី បែងចែកតាមដី តាមដីជុំវិញផ្ទះ តាមតំបន់⁄ ខេត្ត : 2012-2013

តំបន់ / ខេត្ត	ការកាន់កាប់ដីជុំវិញផ្ទះ				
	ផ្ទៃដីសរុបនៃដីជុំវិញផ្ទះដែលបានរាយការណ៍នៅក្នុងការកាន់កាប់កសិកម្មក្រៅពីដី	កម្មសិទ្ធិផ្ទាល់ខ្លួន/ម្ចាស់	ជួលពីគ្រួសារដទៃដោយបង់ប្រាក់ និងឬអោយជាផលិតផល	ជួលគេដោយមិនបង់ប្រាក់ឈ្នួល	ការកាន់កាប់ផ្សេងពីនេះ
តំបន់ឆ្នេរសមុទ្រ	3,183.35	3,031.57	14.91	76.13	60.73
កំពត	1,620.47	1,608.16	3.71	6.42	2.18
កោះកុង	648.73	630.25	2.26	10.07	6.15
ព្រះសីហនុ	582.13	534.64	4.21	40.41	2.87
កែប	332.02	258.52	4.72	19.24	49.53
តំបន់ភ្នំ និងខ្ពង់រាប	10,265.09	9,397.51	91.64	730.54	45.39
កំពង់ស្ពឺ	2,692.23	2,065.92	21.31	576.56	28.44
ក្រចេះ	2,381.12	2,323.14	7.62	40.76	9.61
មណ្ឌលគិរី	618.09	550.13	12.84	49.77	5.34
ព្រះវិហារ	720.86	704.95	4.63	10.52	0.75
រតនគិរី	95.84	90.16	0.84	4.57	0.26
ស្ទឹងត្រែង	3,756.95	3,663.21	44.40	48.35	1.00

ប្រភព: វិទ្យាស្ថានជាតិស្ថិតិនៃក្រសួងផែនការ ជំរឿនកសិកម្មកម្ពុជាឆ្នាំ ២០១៣

តារាង 3.19 - ផ្ទៃដីប៉ាន់ស្មាននៃសមាមាត្រដីជុំវិញផ្ទះដែលបានប្រើប្រាស់នៅក្នុងសកម្មភាពកសិកម្មនៅក្នុងគ្រួសារកាន់កាប់កសិកម្ម តាមតំបន់/ខេត្ត: 2012-2013

តំបន់ / ខេត្ត	ផ្ទៃដីប៉ាន់ស្មាននៃសមាមាត្រដីជុំវិញផ្ទះដែលបានប្រើប្រាស់នៅក្នុងគ្រួសារកាន់កាប់កសិកម្មក្រៅពីដី បែងចែកតាមការកាន់កាប់ដីជុំវិញផ្ទះ				
	ផ្ទៃដីប៉ាន់ស្មាននៃដីជុំវិញផ្ទះ ដែលបានប្រើប្រាស់ និងរាយការណ៍តាមការកាន់កាប់កសិកម្មក្រៅពីដី	កម្មសិទ្ធិផ្ទាល់ខ្លួន/ម្ចាស់	ជួលពីគ្រួសារដទៃដោយបង់ប្រាក់ និងឬអោយជាផលិតផល	ជួលគេដោយមិនបង់ប្រាក់ឈ្នួល	ការកាន់កាប់ផ្សេងពីនេះ
កម្ពុជា	37,436.52	34,706.18	194.72	1,250.58	1,285.04
តំបន់វាលទំនាប	11,483.86	10,161.20	28.84	198.68	1,095.14
កំពង់ចាម	1,772.41	1,710.09	4.90	26.32	31.11
កណ្ដាល	4,676.86	3,615.72	8.28	32.50	1,020.36
រាជធានីភ្នំពេញ	870.07	850.53	4.78	13.03	1.73
ព្រៃវែង	858.35	836.67	0.97	17.97	2.75
ស្វាយរៀង	553.33	547.65	2.24	2.28	1.16
តាកែវ	541.95	528.73	0.48	9.94	2.79
ត្បូងឃ្មុំ	2,210.90	2,071.82	7.19	96.66	35.24
តំបន់បឹងទន្លេសាប	13,677.14	13,230.64	62.75	297.07	86.67
បន្ទាយមានជ័យ	1,251.81	1,219.01	2.01	24.73	6.06
បាត់ដំបង	5,055.48	4,904.68	14.27	96.07	40.45
កំពង់ឆ្នាំង	923.42	892.98	4.62	19.69	6.12
កំពង់ធំ	1,155.67	1,141.78	1.75	7.58	4.56
ពោធិ៍សាត់	522.72	516.68	1.28	2.82	1.94
សៀមរាប	3,591.65	3,411.19	31.60	124.88	23.99
ឧត្ដរមានជ័យ	1,030.96	1,016.95	4.16	7.71	2.14
ប៉ៃលិន	145.43	127.38	3.06	13.58	1.41

តារាង 3.19 - ផ្ទៃដីប៉ាន់ស្មាននៃសមាមាត្រដីជុំវិញផ្ទះដែលបានប្រើប្រាស់នៅក្នុងសកម្មភាពកសិកម្មនៅក្នុងគ្រួសារកាន់កាប់កសិកម្ម តាមតំបន់/ខេត្ត: 2012-2013

តំបន់ / ខេត្ត	ផ្ទៃដីប៉ាន់ស្មាននៃសមាមាត្រដីជុំវិញផ្ទះដែលបានប្រើប្រាស់នៅក្នុងគ្រួសារកាន់កាប់កសិកម្មក្រៅពីដី បែងចែកតាមការកាន់កាប់ដីជុំវិញផ្ទះ				
	ផ្ទៃដីប៉ាន់ស្មាននៃដីជុំវិញផ្ទះ ដែលបានប្រើប្រាស់ និងរាយការណ៍តាមការកាន់កាប់កសិកម្មក្រៅពីដី	កម្មសិទ្ធិផ្ទាល់ខ្លួន/ម្ចាស់	ជួលពីគ្រួសារដទៃដោយបង់ប្រាក់ និងឬអោយជាផលិតផល	ជួលគេដោយមិនបង់ប្រាក់ឈ្នួល	ការកាន់កាប់ផ្សេងពីនេះ
តំបន់ឆ្នេរសមុទ្រ	2,919.91	2,776.39	13.72	71.52	58.27
កំពត	1,523.86	1,511.90	3.64	6.32	2.00
កោះកុង	571.81	556.14	1.70	9.01	4.95
ព្រះសីហនុ	509.43	464.13	3.82	38.80	2.68
កែប	314.81	244.22	4.55	17.39	48.65
តំបន់ភ្នំ និងខ្ពង់រាប	9,355.62	8,537.94	89.41	683.31	44.96
កំពង់ស្ពឺ	2,508.57	1,916.26	21.04	542.87	28.40
ក្រចេះ	2,183.94	2,127.92	7.30	39.39	9.34
មណ្ឌលគិរី	540.03	474.82	12.16	47.74	5.31
ព្រះវិហារ	641.50	631.04	3.80	5.92	0.74
រតនគិរី	86.60	82.02	0.82	3.53	0.22
ស្ទឹងត្រែង	3,394.99	3,305.88	44.29	43.87	0.95

ប្រភព: វិទ្យាស្ថានជាតិស្ថិតិនៃក្រសួងផែនការ ជំរឿនកសិកម្មកម្ពុជាឆ្នាំ ២០១៣

តារាងស្ថិតិសង្ខេបសម្រាប់ជំពូក ៤: ផលិតកម្មដំណាំ

តារាង 4.1 ចំនួន និង ផ្ទៃដីនៃក្បាលដីបានដាំដុះសម្រាប់ធញ្ញជាតិ/គ្រាប់ធញ្ញជាតិ បែងចែកតាមប្រភេទធញ្ញជាតិ តាមតំបន់/ ខេត្ត: 2013
(ការធ្វើតារាងតាមលំនៅដ្ឋាននៃអ្នកកាន់កាប់កសិកម្ម)

តំបន់ / ខេត្ត	ធញ្ញជាតិ/គ្រាប់ធញ្ញជាតិ													
	ស្រូវធម្មតា		ស្រូវក្រអូប		ស្រូវដំណើប		ស្មៀតពោត		ពោត (ស/ លឿង/ ស្វាយ)		គ្រាប់ស្គួយ		គ្រាប់ធញ្ញជាតិផ្សេងៗ	
	ចំនួនក្បាលដី	ផ្ទៃដីបានដាំដុះ	ចំនួនក្បាលដី	ផ្ទៃដីបានដាំដុះ	ចំនួនក្បាលដី	ផ្ទៃដីបានដាំដុះ	ចំនួនក្បាលដី	ផ្ទៃដីបានដាំដុះ	ចំនួនក្បាលដី	ផ្ទៃដីបានដាំដុះ	ចំនួនក្បាលដី	ផ្ទៃដីបានដាំដុះ	ចំនួនក្បាលដី	ផ្ទៃដីបានដាំដុះ
កម្ពុជា	2,816,780	2,029,418.20	301,168	280,359.11	49,355	18,028.16	1,595	911.18	85,114	125,179.69	431	259.18	1,047	449.20
តំបន់វាលទំនាប	1,339,251	831,746.23	95,759	50,479.39	30,940	9,406.24	1,129	477.47	40,368	27,985.43	290	131.34	390	171.58
កំពង់ចាម	166,860	183,397.48	24,580	13,472.86	1,542	748.47	104	16.87	9,473	7,148.66	110	42.19	-	-
កណ្តាល	159,086	92,640.21	5,659	3,690.27	-	-	640	394.20	22,575	13,916.71	-	-	-	-
រាជធានីភ្នំពេញ	22,147	13,576.23	2,864	1,855.08	571	134.12	-	-	944	631.55	13	1.65	-	-
ព្រៃវែង	375,556	200,332.78	28,747	15,714.60	5,113	1,048.37	71	25.87	2,557	2,097.22	40	12.02	72	50.02
ស្វាយរៀង	192,777	124,903.65	167	87.08	5,046	2,132.16	32	16.03	-	-	36	36.43	-	-
តាកែវ	306,988	137,318.89	25,930	10,277.35	18,240	4,887.31	252	18.49	1,407	397.12	28	3.38	318	121.57
ត្បូងឃ្មុំ	115,837	79,577.00	7,812	5,382.16	428	455.82	30	6.01	3,412	3,794.17	63	35.68	-	-
តំបន់បឹងទន្លេសាប	814,921	898,783.86	164,414	192,993.98	7,802	4,122.65	175	211.00	36,970	89,498.18	81	111.02	105	70.83
បន្ទាយមានជ័យ	84,691	149,050.29	36,168	54,464.67	172	355.64	3	8.32	576	1,766.77	10	48.20	60	56.71
បាត់ដំបង	123,899	216,915.93	22,631	39,708.19	254	472.20	66	117.68	25,407	59,958.23	36	37.71	45	14.13
កំពង់ឆ្នាំង	182,417	85,309.35	11,919	4,708.17	2,063	795.95	57	45.18	363	242.55	-	-	-	-
កំពង់ធំ	161,123	129,200.50	35,126	21,402.06	3,672	1,161.95	-	-	135	112.23	-	-	-	-
ពោធិ៍សាត់	74,591	77,610.45	26,583	33,483.34	651	451.72	-	-	2,667	5,989.65	34	17.10	-	-
សៀមរាប	153,319	162,748.55	27,534	28,599.16	933	763.71	49	39.83	447	213.32	-	-	-	-
ឧត្តរមានជ័យ	34,117	76,011.06	3,591	9,196.71	57	121.47	-	-	66	51.74	-	-	-	-

តារាង 4.1 ចំនួន និង ផ្ទៃដីនៃក្បាលដីបានដាំដុះសម្រាប់ធញ្ញជាតិ ⁄ គ្រាប់ធញ្ញជាតិ បែងចែកតាមប្រភេទធញ្ញជាតិ តាមតំបន់ ⁄ ខេត្ត: 2013
(ការធ្វើតារាងតាមលំនៅដ្ឋាននៃអ្នកកាន់កាប់កសិកម្ម)

តំបន់ / ខេត្ត	ធញ្ញជាតិ ⁄ គ្រាប់ធញ្ញជាតិ													
	ស្រូវធម្មតា		ស្រូវក្រអូប		ស្រូវដំណើប		ស្មៀតពោត		ពោត (ស/ លឿង/ ស្វាយ)		គ្រាប់ស្ពៃ		គ្រាប់ធញ្ញជាតិផ្សេងៗ	
	ចំនួនក្បាលដី	ផ្ទៃដីបានដាំដុះ	ចំនួនក្បាលដី	ផ្ទៃដីបានដាំដុះ	ចំនួនក្បាលដី	ផ្ទៃដីបានដាំដុះ	ចំនួនក្បាលដី	ផ្ទៃដីបានដាំដុះ	ចំនួនក្បាលដី	ផ្ទៃដីបានដាំដុះ	ចំនួនក្បាលដី	ផ្ទៃដីបានដាំដុះ	ចំនួនក្បាលដី	ផ្ទៃដីបានដាំដុះ
ប៉ៃលិន	764	1,937.73	862	1,431.67	-	-	-	-	7,309	21,163.69	1	8.00	-	-
តំបន់ឆ្នេរសមុទ្រ	294,108	128,982.58	2,094	1,335.55	2,731	465.81	77	29.08	4,234	4,298.38	90	14.97	506	164.08
កំពត	262,928	108,075.06	660	341.28	2,592	435.38	77	29.08	3,722	3,835.98	23	4.52	-	-
កោះកុង	7,900	6,458.37	260	106.94	51	5.31	-	-	204	180.23	-	-	-	-
ព្រះសីហនុ	11,841	9,652.65	1,173	887.04	86	23.13	-	-	218	215.88	-	-	-	-
កែប	11,439	4,796.50	1	0.30	2	2.00	-	-	90	66.29	67	10.45	506	164.08
តំបន់ភ្នំ និងខ្ពង់រាប	368,502	249,482.53	46,711	40,932.34	8,309	4,489.26	243	199.63	6,951	7,191.86	32	37.54	46	42.71
កំពង់ស្ពឺ	272,989	112,385.88	27,798	11,266.41	5,405	1,714.92	24	2.69	781	458.86	-	-	-	-
ក្រចេះ	34,764	35,930.49	6,472	5,713.08	111	28.28	91	57.89	4,129	4,605.07	30	31.54	-	-
មណ្ឌលគីរី	5,740	11,202.43	-	-	1	1.00	103	102.50	1,319	1,395.92	1	1.00	-	-
ព្រះវិហារ	22,964	39,060.66	11,311	22,703.08	1,177	1,215.17	-	-	224	169.89	1	5.00	21	10.64
រតនគីរី	17,733	29,236.81	158	112.44	916	1,057.99	-	-	337	411.99	-	-	-	-
ស្ទឹងត្រែង	14,312	21,666.26	972	1,137.34	699	471.89	25	36.55	161	150.13	-	-	25	32.07

ប្រភព: វិទ្យាស្ថានជាតិស្ថិតិនៃក្រសួងផែនការ ជំរឿនកសិកម្មកម្ពុជាឆ្នាំ ២០១៣

តារាង 4.2 ចំនួន និង ផ្ទៃដីនៃក្បាលដីបានដាំដុះដំណាំយកមើមតាមតំបន់/ខេត្ត: 2013
(ការធ្វើតារាងតាមលំនៅដ្ឋាននៃអ្នកកាន់កាប់កសិកម្ម)

តំបន់ / ខេត្ត	ដំណាំយកមើម																			
	ដំឡូងបារាំង		ដំឡូងជ្វា		ដំឡូងមី		ត្រាវ		សាគូ		ដំឡូងឈាមមាន់/ ដូង		ដំឡូងដៃខ្លា		ដំឡូងបាស		ដំឡូងដូង		ដំណាំមើមផ្សេងៗ	
	ចំនួនក្បាលដី	ផ្ទៃដីដាំដុះ	ចំនួនក្បាលដី	ផ្ទៃដីដាំដុះ	ចំនួនក្បាលដី	ផ្ទៃដីដាំដុះ	ចំនួនក្បាលដី	ផ្ទៃដីដាំដុះ	ចំនួនក្បាលដី	ផ្ទៃដីដាំដុះ	ចំនួនក្បាលដី	ផ្ទៃដីដាំដុះ	ចំនួនក្បាលដី	ផ្ទៃដីដាំដុះ	ចំនួនក្បាលដី	ផ្ទៃដីដាំដុះ	ចំនួនក្បាលដី	ផ្ទៃដីដាំដុះ	ចំនួនក្បាលដី	ផ្ទៃដីដាំដុះ
កម្ពុជា	2,780	2,798.85	1,986	1,163.81	146,254	293,874.65	1,196	597.28	167	276.78	225	202.40	62	47.48	79	16.53	3	12.60	387	230.17
តំបន់វាលទំនាប	961	471.05	244	160.29	48,113	65,902.34	767	404.53	-	-	95	87.08	1	2.00	31	9.32	-	-	195	125.93
កំពង់ចាម	56	28.70	67	44.39	9,424	14,898.57	-	-	-	-	-	-	-	-	-	-	-	-	-	-
កណ្ដាល	336	92.39	60	29.62	261	330.15	670	361.02	-	-	64	62.81	-	-	-	-	-	-	175	118.53
រាជធានីភ្នំពេញ	18	9.00	50	34.40	250	479.14	13	1.28	-	-	-	-	-	-	31	9.32	-	-	-	-
ព្រៃវែង	83	36.10	-	-	45	102.11	-	-	-	-	-	-	-	-	-	-	-	-	19	7.40
ស្វាយរៀង	56	27.94	-	-	285	170.78	84	42.23	-	-	-	-	-	-	-	-	-	-	-	-
តាកែវ	156	119.80	44	5.12	252	28.66	-	-	-	-	-	-	-	-	-	-	-	-	1	-
ត្បូងឃ្មុំ	256	157.12	23	46.76	37,596	49,892.94	-	-	-	-	31	24.27	1	2.00	-	-	-	-	-	-
តំបន់បឹងទន្លេសាប	839	1,364.53	500	335.03	56,972	148,860.27	55	110.15	139	248.14	30	36.10	35	5.95	1	1.00	1	12.00	149	89.31
បន្ទាយមានជ័យ	118	131.07	22	20.78	10,673	25,690.52	1	4.00	-	-	-	-	1	0.75	-	-	-	-	2	7.00
បាត់ដំបង	186	602.92	4	12.02	15,619	54,599.65	5	69.16	53	101.64	30	36.10	-	-	-	-	1	12.00	101	-
កំពង់ឆ្នាំង	28	5.63	287	91.32	141	54.77	-	-	-	-	-	-	1	0.30	1	1.00	-	-	-	-
កំពង់ធំ	298	311.80	103	102.29	13,204	22,611.08	35	10.49	64	84.12	-	-	-	-	-	-	-	-	-	-
ពោធិ៍សាត់	25	49.00	35	51.86	566	1,640.64	13	24.50	-	-	-	-	-	-	-	-	-	-	-	-
សៀមរាប	123	128.15	23	10.38	3,417	8,411.01	-	-	-	-	-	-	-	-	-	-	-	-	46	82.31
ឧត្តរមានជ័យ	57	105.96	2	7.00	7,511	14,586.11	1	2.00	-	-	-	-	33	4.90	-	-	-	-	-	-
ប៉ៃលិន	4	30.00	24	39.39	5,841	21,266.49	-	-	22	62.37	-	-	-	-	-	-	-	-	-	-

តារាង 4.2 ចំនួន និង ផ្ទៃដីនៃក្បាលដីបានដាំដុះដំណាំយកមើមតាមតំបន់⁄ខេត្ត: 2013
(ការធ្វើតារាងតាមលំនៅដ្ឋាននៃអ្នកកាន់កាប់កសិកម្ម)

តំបន់ / ខេត្ត	ដំណាំយកមើម																			
	ដំឡូងបារាំង		ដំឡូងជ្វា		ដំឡូងមី		ត្រាវ		សាគូ		ដំឡូងឈាមមាន់⁄ ដូង		ដំឡូងដៃខ្លា		ដំឡូងបាស		ដំឡូងឡូង		ដំណាំមើមផ្សេងៗ	
	ចំនួនគ្រួសារ	ផ្ទៃដីរួម (ហិកតា)	ចំនួនគ្រួសារ	ផ្ទៃដីរួម (ហិកតា)	ចំនួនគ្រួសារ	ផ្ទៃដីរួម (ហិកតា)	ចំនួនគ្រួសារ	ផ្ទៃដីរួម (ហិកតា)	ចំនួនគ្រួសារ	ផ្ទៃដីរួម (ហិកតា)	ចំនួនគ្រួសារ	ផ្ទៃដីរួម (ហិកតា)	ចំនួនគ្រួសារ	ផ្ទៃដីរួម (ហិកតា)	ចំនួនគ្រួសារ	ផ្ទៃដីរួម (ហិកតា)	ចំនួនគ្រួសារ	ផ្ទៃដីរួម (ហិកតា)	ចំនួនគ្រួសារ	ផ្ទៃដីរួម (ហិកតា)
តំបន់ឆ្នេរសមុទ្រ	758	547.67	810	242.62	1,028	1,159.48	117	16.34	20	6.03	-	-	24	35.53	47	6.21	2	0.60	18	-
កំពត	685	404.87	758	205.65	516	988.61	46	0.92	20	6.03	-	-	-	-	47	6.21	2	0.60	1	-
កោះកុង	46	67.63	-	-	272	56.77	47	12.93	-	-	-	-	-	-	-	-	-	-	-	-
ព្រះសីហនុ	27	75.16	2	2.20	240	114.10	24	2.49	-	-	-	-	24	35.53	-	-	-	-	17	-
កែប	-	-	50	34.77	-	-	-	-	-	-	-	-	-	-	-	-	-	-	-	-
តំបន់ភ្នំ និងខ្ពង់រាប	224	415.61	433	425.87	40,139	77,952.56	255	66.27	8	22.62	100	79.22	3	4.00	-	-	-	-	26	14.93
កំពង់ស្ពឺ	-	-	1	0.40	155	37.06	82	5.92	-	-	-	-	-	-	-	-	-	-	-	-
ក្រចេះ	82	198.86	79	38.31	14,065	29,702.82	92	26.03	-	-	25	1.76	-	-	-	-	-	-	25	14.93
មណ្ឌលគិរី	1	1.00	62	61.57	4,171	7,189.19	40	31.04	-	-	-	-	-	-	-	-	-	-	-	-
ព្រះវិហារ	83	99.26	123	254.78	3,131	6,571.27	1	1.00	2	2.30	-	-	-	-	-	-	-	-	-	-
រតនគិរី	26	51.78	42	56.79	12,976	23,541.07	1	1.00	5	18.50	75	77.46	1	2.00	-	-	-	-	-	-
ស្ទឹងត្រែង	32	64.71	126	14.02	5,641	10,911.15	39	1.28	1	1.82	-	-	2	2.00	-	-	-	-	1	-

ប្រភព: វិទ្យាស្ថានជាតិស្ថិតិនៃក្រសួងផែនការ ជំរឿនកសិកម្មកម្ពុជាឆ្នាំ ២០១៣

តារាង 4.3 ចំនួននិងផ្ទៃដីក្បាលដីបានដាំដុះសម្រាប់ដំណាំសណ្តែកយកគ្រាប់សំខាន់ៗ បែងចែកតាមប្រភេទដំណាំសណ្តែកយកគ្រាប់សំខាន់ៗ តាមតំបន់/ខេត្ត: 2013
(ការធ្វើតារាងតាមលំនៅដ្ឋាននៃអ្នកកាន់កាប់កសិកម្ម)

តំបន់ / ខេត្ត	ដំណាំសណ្តែកយកគ្រាប់សំខាន់ៗ											
	សណ្តែកអង្គុយ		សណ្តែកបាយ		សណ្តែកក្រហម		សណ្តែកអង្រែ		ពពាយស្បែក		ដំណាំសម្រាប់យកគ្រាប់	
	ចំនួនក្បាលដី	ផ្ទៃដីដាំដុះ	ចំនួនក្បាលដី	ផ្ទៃដីដាំដុះ	ចំនួនក្បាលដី	ផ្ទៃដីដាំដុះ	ចំនួនក្បាលដី	ផ្ទៃដីដាំដុះ	ចំនួនក្បាលដី	ផ្ទៃដីដាំដុះ	ចំនួនក្បាលដី	ផ្ទៃដីដាំដុះ
កម្ពុជា	1,187	875.56	29,923	20,621.58	208	222.73	275	131.43	59	9.07	996	535.85
តំបន់វាលទំនាប	595	444.01	11,245	6,027.87	161	153.88	135	74.41	-	-	891	460.81
កំពង់ចាម	39	31.09	739	710.56	67	72.49	-	-	-	-	294	293.77
កណ្តាល	499	371.72	7,980	3,482.46	91	55.39	93	52.64	-	-	595	140.05
រាជធានីភ្នំពេញ	32	18.98	179	149.18	1	20.00	42	21.76	-	-	-	-
ព្រៃវែង	1	3.40	2,157	1,525.69	-	-	-	-	-	-	1	2.00
ស្វាយរៀង	-	-	2	11.00	-	-	-	-	-	-	-	-
តាកែវ	-	-	122	19.11	-	-	-	-	-	-	-	-
ត្បូងឃ្មុំ	24	18.83	66	129.87	2	6.00	-	-	-	-	1	25.00
តំបន់បឹងទន្លេសាប	175	249.77	5,398	9,132.33	3	13.00	-	-	-	-	1	5.00
បន្ទាយមានជ័យ	-	-	41	89.70	-	-	-	-	-	-	1	5.00
បាត់ដំបង	154	242.35	3,387	5,893.96	3	13.00	-	-	-	-	-	-
កំពង់ឆ្នាំង	3	1.70	1,355	1,576.09	-	-	-	-	-	-	-	-
កំពង់ធំ	-	-	-	-	-	-	-	-	-	-	-	-
ពោធិ៍សាត់	18	5.71	237	308.95	-	-	-	-	-	-	-	-
សៀមរាប	-	-	354	1,232.72	-	-	-	-	-	-	-	-
ឧត្តរមានជ័យ	-	-	18	16.92	-	-	-	-	-	-	-	-
ប៉ៃលិន	-	-	6	14.00	-	-	-	-	-	-	-	-

តារាង 4.3 ចំនួននិងផ្ទៃដីក្បាលដីបានដាំដុះសម្រាប់ដំណាំសណ្តែកយកគ្រាប់សំខាន់ៗ បែងចែកតាមប្រភេទដំណាំសណ្តែកយកគ្រាប់សំខាន់ៗ តាមតំបន់/ខេត្ត: 2013 (ការធ្វើតារាងតាមលំនៅដ្ឋាននៃអ្នកកាន់កាប់កសិកម្ម)

តំបន់ / ខេត្ត	ដំណាំសណ្តែកយកគ្រាប់សំខាន់ៗ											
	សណ្តែកអង្គុយ		សណ្តែកបាយ		សណ្តែកក្រហម		សណ្តែកអង្រៃ		ពពាយស្បៃក		ដំណាំសម្រាប់យកគ្រាប់	
	ចំនួនក្បាលដី	ផ្ទៃដីដាំដុះ	ចំនួនក្បាលដី	ផ្ទៃដីដាំដុះ	ចំនួនក្បាលដី	ផ្ទៃដីដាំដុះ	ចំនួនក្បាលដី	ផ្ទៃដីដាំដុះ	ចំនួនក្បាលដី	ផ្ទៃដីដាំដុះ	ចំនួនក្បាលដី	ផ្ទៃដីដាំដុះ
តំបន់ឆ្នេរសមុទ្រ	172	63.23	7,210	2,475.47	-	-	1	0.10	-	-	60	18.39
កំពត	172	63.23	7,209	2,474.57	-	-	-	-	-	-	60	18.39
កោះកុង	-	-	-	-	-	-	-	-	-	-	-	-
ព្រះសីហនុ	-	-	1	0.90	-	-	1	0.10	-	-	-	-
កែប	-	-	-	-	-	-	-	-	-	-	-	-
តំបន់ភ្នំ និងខ្ពង់រាប	246	118.55	6,071	2,985.91	45	55.85	140	56.92	59	9.07	45	51.64
កំពង់ស្ពឺ	183	35.96	5,161	2,038.00	-	-	114	52.96	-	-	19	39.31
ក្រចេះ	-	-	231	194.64	-	-	1	1.00	57	0.57	-	-
មណ្ឌលគិរី	41	71.75	75	103.03	44	55.75	-	-	1	1.50	-	-
ព្រះវិហារ	-	-	233	351.81	-	-	1	0.30	-	-	-	-
រតនគិរី	-	-	3	5.50	-	-	-	-	1	7.00	-	-
ស្ទឹងត្រែង	22	10.84	368	292.93	1	0.10	24	2.67	-	-	26	12.34

ប្រភព: វិទ្យាស្ថានជាតិស្ថិតិនៃក្រសួងផែនការ ជំរឿនកសិកម្មកម្ពុជា (ដំណាក់កាលបំពេញបន្ថែម ២០១៤)

តារាង 4.4 ចំនួន និង ផ្ទៃដីក្បាលដីបានដាំដុះដំណាំយកប្រេង បែងចែកតាមប្រភេទដាំដុះដំណាំយកប្រេង តាមតំបន់/ខេត្ត: 2013

(ការធ្វើតារាងតាមលំនៅដ្ឋាននៃអ្នកកាន់កាប់កសិកម្ម)

តំបន់ / ខេត្ត	ដំណាំយកប្រេង											
	សណ្តែកដី		សណ្តែកសៀង		ល្ង		ល្ហុងខ្វង		គ្រាប់ឈូករតន៍ ឬ ផ្កាឈូករតន៍		ដំណាំយកប្រេងផ្សេងៗ	
	ចំនួនក្បាលដី	ផ្ទៃដីដាំដុះ	ចំនួនក្បាលដី	ផ្ទៃដីដាំដុះ	ចំនួនក្បាលដី	ផ្ទៃដីដាំដុះ	ចំនួនក្បាលដី	ផ្ទៃដីដាំដុះ	ចំនួនក្បាលដី	ផ្ទៃដីដាំដុះ	ចំនួនក្បាលដី	ផ្ទៃដីដាំដុះ
កម្ពុជា	6,042	4,782.17	9,802	20,023.13	7,842	9,182.03	69	6.70	48	97.00	116	121.27
តំបន់វាលទំនាប	1,993	1,032.77	415	542.67	1,945	1,081.36	33	3.27	-	-	116	119.27
កំពង់ចាម	608	296.75	385	518.69	354	106.13	-	-	-	-	1	10.00
កណ្តាល	455	432.34	27	10.96	1,232	601.02	-	-	-	-	60	5.95
រាជធានីភ្នំពេញ	82	108.42	2	10.02	95	149.73	-	-	-	-	-	-
ព្រៃវែង	-	-	-	-	258	215.09	-	-	-	-	55	103.31
ស្វាយរៀង	25	12.42	-	-	-	-	-	-	-	-	-	-
តាកែវ	749	168.68	-	-	5	8.90	33	3.27	-	-	-	-
ត្បូងឃ្មុំ	74	14.16	1	3.00	1	0.50	-	-	-	-	-	-
តំបន់បឹងទន្លេសាប	859	773.25	5,255	10,714.72	3,683	5,977.11	-	-	45	95.19	1	2.00
បន្ទាយមានជ័យ	1	3.60	75	145.73	1	7.00	-	-	-	-	-	-
បាត់ដំបង	350	489.28	4,454	8,986.54	1,940	3,778.78	-	-	45	95.19	1	2.00
កំពង់ឆ្នាំង	272	58.94	-	-	1,521	2,092.73	-	-	-	-	-	-
កំពង់ធំ	23	1.60	242	855.58	125	12.47	-	-	-	-	-	-
ពោធិ៍សាត់	106	55.77	-	-	91	71.13	-	-	-	-	-	-
សៀមរាប	61	140.17	3	37.05	-	-	-	-	-	-	-	-
ឧត្តរមានជ័យ	43	14.89	479	680.82	1	3.00	-	-	-	-	-	-
ប៉ៃលិន	3	9.00	2	9.00	4	12.00	-	-	-	-	-	-

តារាង 4.4 ចំនួន និង ផ្ទៃដីក្បាលដីបានដាំដុះដំណាំយកប្រេង បែងចែកតាមប្រភេទដាំដុះដំណាំយកប្រេង តាមតំបន់/ខេត្ត: 2013

(ការធ្វើតារាងតាមលំនៅដ្ឋាននៃអ្នកកាន់កាប់កសិកម្ម)

តំបន់ / ខេត្ត	ដំណាំយកប្រេង											
	សណ្តែកដី		សណ្តែកសៀង		ល្ង		ល្ហុងខ្វង		គ្រាប់ឈូករតន៍ ឬ ផ្កាឈូករតន៍		ដំណាំយកប្រេងផ្សេងៗ	
	ចំនួនក្បាលដី	ផ្ទៃដីដាំដុះ	ចំនួនក្បាលដី	ផ្ទៃដីដាំដុះ	ចំនួនក្បាលដី	ផ្ទៃដីដាំដុះ	ចំនួនក្បាលដី	ផ្ទៃដីដាំដុះ	ចំនួនក្បាលដី	ផ្ទៃដីដាំដុះ	ចំនួនក្បាលដី	ផ្ទៃដីដាំដុះ
តំបន់ឆ្នេរសមុទ្រ	786	341.06	-	-	24	1.71	1	0.80	-	-	-	-
កំពត	597	180.40	-	-	24	1.71	-	-	-	-	-	-
កោះកុង	50	77.63	-	-	-	-	-	-	-	-	-	-
ព្រះសីហនុ	-	-	-	-	-	-	1	0.80	-	-	-	-
កែប	139	83.04	-	-	-	-	-	-	-	-	-	-
តំបន់ភ្នំ និងខ្ពង់រាប	2,405	2,635.09	4,133	8,765.75	2,188	2,121.86	35	2.64	3	1.81	-	-
កំពង់ស្ពឺ	534	134.23	137	74.18	47	6.38	32	0.64	-	-	-	-
ក្រចេះ	482	189.54	98	347.64	1,490	1,210.39	-	-	3	1.81	-	-
មណ្ឌលគិរី	273	276.10	161	183.94	-	-	-	-	-	-	-	-
ព្រះវិហារ	36	23.16	1,090	2,994.81	57	123.89	-	-	-	-	-	-
រតនគិរី	1,021	1,982.70	2,551	5,044.32	154	344.66	-	-	-	-	-	-
ស្ទឹងត្រែង	59	29.36	96	120.87	440	436.54	3	2.00	-	-	-	-

ប្រភព: វិទ្យាស្ថានជាតិស្ថិតិនៃក្រសួងផែនការ ជំរឿនកសិកម្មកម្ពុជា (ដំណាក់កាលបំពេញបន្ថែម ២០១៤)

តារាង 4.5 ចំនួន និងផ្ទៃដីនៃក្បាលដីសម្រាប់ដាំដំណាំគ្រឿងទេស ក្រអូប និង ឱសថ បែងចែកតាមប្រភេទគ្រឿងទេស ក្រអូប និង ឱសថ តាមតំបន់⁄ខេត្ត: 2013
(ការធ្វើតារាងតាមលំនៅដ្ឋាននៃអ្នកកាន់កាប់កសិកម្ម)

តំបន់/ខេត្ត	ការដាំដុះដំណាំគ្រឿងទេស ក្រអូប និង ឱសថ																			
	ដើមម្អម		ជីអង្កាម ឬ នាងវង		គ្រាប់ការី		ដើមជន្លង់		ស្លឹកម្លូ		ដើមស្លឹកគ្រៃ		ដើមរមៀត		ស្លឹកកាឆាយ		ជីវ៉ាន់ស៊ុយ		គ្រឿងទេសផ្សេងទៀត	
	ចំនួនក្បាលដី	ផ្ទៃដីដាំដុះ	ចំនួនក្បាលដី	ផ្ទៃដីដាំដុះ	ចំនួនក្បាលដី	ផ្ទៃដីដាំដុះ	ចំនួនក្បាលដី	ផ្ទៃដីដាំដុះ	ចំនួនក្បាលដី	ផ្ទៃដីដាំដុះ	ចំនួនក្បាលដី	ផ្ទៃដីដាំដុះ	ចំនួនក្បាលដី	ផ្ទៃដីដាំដុះ	ចំនួនក្បាលដី	ផ្ទៃដីដាំដុះ	ចំនួនក្បាលដី	ផ្ទៃដីដាំដុះ	ចំនួនក្បាលដី	ផ្ទៃដីដាំដុះ
កម្ពុជា	9,908	10,291.48	3,029	1,524.06	428	144.60	144	42.07	254	362.48	9,905	3,628.47	836	281.40	309	187.99	1,306	208.54	1,423	1,117.83
តំបន់វាលទំនាប	6,986	4,996.32	1,382	459.75	344	114.70	87	39.07	236	336.48	4,195	636.25	367	21.37	281	83.87	1,285	195.10	613	100.19
កំពង់ចាម	-	-	595	197.41	-	-	87	39.07	57	9.66	942	257.44	-	-	-	-	83	10.49	119	15.38
កណ្តាល	4	0.35	248	97.48	-	-	-	-	152	325.06	159	43.70	30	0.91	232	77.14	1,041	178.31	423	80.61
រាជធានីភ្នំពេញ	-	-	217	5.31	-	-	-	-	26	0.26	1,013	36.55	314	9.05	49	6.74	59	0.59	53	0.56
ព្រៃវែង	6,073	4,672.46	138	137.74	-	-	-	-	1	1.50	31	4.64	-	-	-	-	-	-	-	-
ស្វាយរៀង	-	-	-	-	344	114.70	-	-	-	-	391	57.82	22	11.22	-	-	50	2.66	-	-
តាកែវ	617	92.21	134	14.76	-	-	-	-	-	-	1,589	223.32	-	-	-	-	52	3.05	-	-
ត្បូងឃ្មុំ	292	231.30	50	7.03	-	-	-	-	-	-	70	12.78	1	0.20	-	-	-	-	18	3.64
តំបន់បឹងទន្លេសាប	2,581	4,985.99	716	783.64	61	23.02	56	2.51	-	-	948	1,114.43	63	40.13	26	103.11	21	13.44	386	889.12
បន្ទាយមានជ័យ	988	3,446.55	58	5.64	-	-	-	-	-	-	109	1.23	-	-	-	-	-	-	55	0.63
បាត់ដំបង	101	219.61	165	234.05	28	14.03	-	-	-	-	325	940.97	27	36.19	26	103.11	2	12.30	296	873.74
កំពង់ឆ្នាំង	34	15.15	-	-	32	7.99	-	-	-	-	2	1.59	1	1.50	-	-	-	-	1	1.50
កំពង់ធំ	-	-	72	72.33	-	-	56	2.51	-	-	495	168.98	35	2.45	-	-	-	-	33	13.20
ពោធិ៍សាត់	39	28.61	164	164.05	1	1.00	-	-	-	-	-	-	-	-	-	-	-	-	-	-
សៀមរាប	1,417	1,274.07	256	307.47	-	-	-	-	-	-	-	-	-	-	-	-	-	-	1	0.05
ឧត្តរមានជ័យ	2	2.00	-	-	-	-	-	-	-	-	16	1.63	-	-	-	-	19	1.14	-	-
ប៉ៃលិន	-	-	1	0.10	-	-	-	-	-	-	1	0.03	-	-	-	-	-	-	-	-

តារាង 4.5 ចំនួន និងផ្ទៃដីនៃក្បាលដីសម្រាប់ដាំដំណាំគ្រឿងទេស ក្រអូប និង ឱសថ បែងចែកតាមប្រភេទគ្រឿងទេស ក្រអូប និង ឱសថ តាមតំបន់/ខេត្ត: 2013
(ការធ្វើតារាងតាមលំនៅដ្ឋាននៃអ្នកកាន់កាប់កសិកម្ម)

តំបន់/ខេត្ត	ការដាំដុះដំណាំគ្រឿងទេស ក្រអូប និង ឱសថ																			
	ដើមម្អម		ជីអង្កាម ឬ នាងវង		គ្រាប់ការី		ដើមជន្លង់		ស្លឹកម្ទូ		ដើមស្លឹកគ្រៃ		ដើមរមៀត		ស្លឹកកាដាយ		ជីរ៉ាន់ស៊ុយ		គ្រឿងទេសផ្សេងទៀត	
	ចំនួនក្បាលគ្រួសារ	ផ្ទៃដីដាំដុះ-ហិកតា	ចំនួនក្បាលគ្រួសារ	ផ្ទៃដីដាំដុះ-ហិកតា	ចំនួនក្បាលគ្រួសារ	ផ្ទៃដីដាំដុះ-ហិកតា	ចំនួនក្បាលគ្រួសារ	ផ្ទៃដីដាំដុះ-ហិកតា	ចំនួនក្បាលគ្រួសារ	ផ្ទៃដីដាំដុះ-ហិកតា	ចំនួនក្បាលគ្រួសារ	ផ្ទៃដីដាំដុះ-ហិកតា	ចំនួនក្បាលគ្រួសារ	ផ្ទៃដីដាំដុះ-ហិកតា	ចំនួនក្បាលគ្រួសារ	ផ្ទៃដីដាំដុះ-ហិកតា	ចំនួនក្បាលគ្រួសារ	ផ្ទៃដីដាំដុះ-ហិកតា	ចំនួនក្បាលគ្រួសារ	ផ្ទៃដីដាំដុះ-ហិកតា
តំបន់ឆ្នេរសមុទ្រ	27	28.70	66	13.62	23	6.88	-	-	1	0.01	1,156	528.55	131	127.33	-	-	-	-	147	63.43
កំពត	-	-	-	-	23	6.88	-	-	-	-	661	202.99	-	-	-	-	-	-	-	-
កោះកុង	-	-	1	1.00	-	-	-	-	1	0.01	371	113.83	131	127.33	-	-	-	-	147	63.43
ព្រះសីហនុ	27	28.70	65	12.62	-	-	-	-	-	-	124	211.73	-	-	-	-	-	-	-	-
កែប	-	-	-	-	-	-	-	-	-	-	-	-	-	-	-	-	-	-	-	-
តំបន់ភ្នំ និងខ្ពង់រាប	314	280.46	866	267.06	-	-	1	0.50	19	25.99	3,607	1,349.25	274	92.57	3	1.00	-	-	277	65.09
កំពង់ស្ពឺ	-	-	150	5.90	-	-	-	-	-	-	708	382.57	49	1.98	-	-	-	-	-	-
ក្រចេះ	285	274.51	427	162.60	-	-	-	-	16	24.59	1,584	579.73	208	68.66	1	1.00	-	-	4	1.10
មណ្ឌលគិរី	-	-	38	19.04	-	-	1	0.50	-	-	134	79.99	-	-	-	-	-	-	-	-
ព្រះវិហារ	1	1.50	46	51.74	-	-	-	-	-	-	169	179.08	11	19.50	-	-	-	-	51	63.86
រតនគិរី	-	-	-	-	-	-	-	-	-	-	61	30.11	-	-	-	-	-	-	-	-
ស្ទឹងត្រែង	28	4.46	205	27.78	-	-	-	-	3	1.40	951	97.76	6	2.43	2	-	-	-	222	0.13

ប្រភព: វិទ្យាស្ថានជាតិស្ថិតិនៃក្រសួងផែនការ ជំរឿនកសិកម្មកម្ពុជា (ដំណាក់កាលបំពេញបន្ថែម ២០១៤)

តារាង 4.6 ចំនួន និងផ្ទៃដីនៃក្បាលដីសម្រាប់ដាំដំណាំឧស្សាហកម្ម បែងចែកតាមប្រភេទ ដំណាំឧស្សាហកម្ម តាមតំបន់⁄ ខេត្ត: 2013
(ការធ្វើតារាងតាមលំនៅដ្ឋាននៃអ្នកកាន់កាប់កសិកម្ម)

តំបន់ / ខេត្ត	ដំណាំឧស្សាហកម្ម							
	អំពៅ		ថ្នាំជក់ខ្លាំង		ថ្នាំកាតាប		ដំណាំឧស្សាហកម្មផ្សេងទៀត	
	ចំនួនក្បាលដី	ផ្ទៃដីដាំដុះ	ចំនួនក្បាលដី	ផ្ទៃដីដាំដុះ	ចំនួនក្បាលដី	ផ្ទៃដីដាំដុះ	ចំនួនក្បាលដី	ផ្ទៃដីដាំដុះ
កម្ពុជា	6,870	3,103.24	1,471	849.31	3,911	2,910.70	118	79.24
តំបន់វាលទំនាប	3,686	1,725.66	1,250	711.31	1,779	1,098.62	118	79.24
កំពង់ចាម	305	130.79	181	72.05	1,199	520.13	-	-
កណ្ដាល	1,855	854.23	167	42.67	-	-	78	47.40
រាជធានីភ្នំពេញ	109	46.49	-	-	-	-	-	-
ព្រៃវែង	-	-	1	0.80	-	-	-	-
ស្វាយរៀង	135	26.93	-	-	-	-	-	-
តាកែវ	-	-	-	-	-	-	-	-
ត្បូងឃ្មុំ	1,282	667.22	901	595.79	580	578.49	40	31.84
តំបន់បឹងទន្លេសាប	488	383.86	-	-	-	-	-	-
បន្ទាយមានជ័យ	49	7.29	-	-	-	-	-	-
បាត់ដំបង	118	81.92	-	-	-	-	-	-
កំពង់ឆ្នាំង	-	-	-	-	-	-	-	-
កំពង់ធំ	30	31.19	-	-	-	-	-	-
ពោធិ៍សាត់	90	70.47	-	-	-	-	-	-
សៀមរាប	156	61.67	-	-	-	-	-	-
ឧត្តរមានជ័យ	44	126.33	-	-	-	-	-	-
ប៉ៃលិន	1	5.00	-	-	-	-	-	-

តារាង 4.6 ចំនួន និងផ្ទៃដីនៃក្បាលដីសម្រាប់ដាំដំណាំឧស្សាហកម្ម បែងចែកតាមប្រភេទ ដំណាំឧស្សាហកម្ម តាមតំបន់⁄ ខេត្ត: 2013
(ការធ្វើតារាងតាមលំនៅដ្ឋាននៃអ្នកកាន់កាប់កសិកម្ម)

តំបន់/ខេត្ត	ដំណាំឧស្សាហកម្ម							
	អំពៅ		ថ្នាំជក់ខ្លាំង		ថ្នាំកាតាប		ដំណាំឧស្សាហកម្មផ្សេងទៀត	
	ចំនួនក្បាលដី	ផ្ទៃដីដាំដុះ	ចំនួនក្បាលដី	ផ្ទៃដីដាំដុះ	ចំនួនក្បាលដី	ផ្ទៃដីដាំដុះ	ចំនួនក្បាលដី	ផ្ទៃដីដាំដុះ
តំបន់ឆ្នេរសមុទ្រ	1,176	330.65	-	-	-	-	-	-
កំពត	622	178.86	-	-	-	-	-	-
កោះកុង	365	90.67	-	-	-	-	-	-
ព្រះសីហនុ	54	10.76	-	-	-	-	-	-
កែប	135	50.36	-	-	-	-	-	-
តំបន់ភ្នំ និងខ្ពង់រាប	1,521	663.07	222	137.99	2,132	1,812.08	-	-
កំពង់ស្ពឺ	785	330.38	-	-	-	-	-	-
ក្រចេះ	405	173.93	110	74.24	2,132	1,812.08	-	-
មណ្ឌលគីរី	134	77.00	-	-	-	-	-	-
ព្រះវិហារ	9	12.42	-	-	-	-	-	-
រតនគីរី	39	38.90	-	-	-	-	-	-
ស្ទឹងត្រែង	149	30.44	112	63.75	-	-	-	-

ប្រភព: វិទ្យាស្ថានជាតិស្ថិតិនៃក្រសួងផែនការ ជំរឿនកសិកម្មកម្ពុជា (ដំណាក់កាលបំពេញបន្ថែម ២០១៤)

តារាង 4.7 ចំនួន និងផ្ទៃដីនៃក្បាលដីសម្រាប់ដាំដំណាំយកសរសៃអំបោះ បែងចែកតាមសរសៃអំបោះ តាមតំបន់/ខេត្ត: 2013
(ការធ្វើតារាងតាមលំនៅដ្ឋាននៃអ្នកកាន់កាប់កសិកម្ម)

តំបន់ / ខេត្ត	ដំណាំយកសរសៃអំបោះ					
	កប្បាស		គរ		ដំណាំសម្រាប់អំបោះផ្សេងៗ	
	ចំនួនក្បាលដី	ផ្ទៃដីដាំដុះ	ចំនួនក្បាលដី	ផ្ទៃដីដាំដុះ	ចំនួនក្បាលដី	ផ្ទៃដីដាំដុះ
កម្ពុជា	131	23.37	177	110.92	66	49.68
តំបន់វាលទំនាប	108	23.37	157	92.22	64	44.18
កំពង់ចាម	-	-	76	37.93	1	13.00
កណ្ដាល	108	23.37	-	-	63	31.18
រាជធានីភ្នំពេញ	-	-	-	-	-	-
ព្រៃវែង	-	-	-	-	-	-
ស្វាយរៀង	-	-	51	51.33	-	-
តាកែវ	-	-	-	-	-	-
ត្បូងឃ្មុំ	-	-	30	2.97	-	-
តំបន់បឹងទន្លេសាប	-	-	18	17.38	2	5.50
បន្ទាយមានជ័យ	-	-	-	-	1	5.00
បាត់ដំបង	-	-	-	-	-	-
កំពង់ឆ្នាំង	-	-	-	-	-	-
កំពង់ធំ	-	-	1	0.10	1	0.50
ពោធិ៍សាត់	-	-	-	-	-	-
សៀមរាប	-	-	-	-	-	-
ឧត្តរមានជ័យ	-	-	17	17.28	-	-
ប៉ៃលិន	-	-	-	-	-	-

តារាង 4.7 ចំនួន និងផ្ទៃដីនៃក្បាលដីសម្រាប់ដាំដំណាំយកសរសៃអំបោះ បែងចែកតាមសរសៃអំបោះ តាមតំបន់/ខេត្ត: 2013

(ការធ្វើតារាងតាមលំនៅដ្ឋាននៃអ្នកកាន់កាប់កសិកម្ម)

តំបន់ / ខេត្ត	ដំណាំយកសរសៃអំបោះ					
	កប្បាស		គរ		ដំណាំសម្រាប់អំបោះផ្សេងៗ	
	ចំនួនក្បាលដី	ផ្ទៃដីដាំដុះ	ចំនួនក្បាលដី	ផ្ទៃដីដាំដុះ	ចំនួនក្បាលដី	ផ្ទៃដីដាំដុះ
តំបន់ឆ្នេរសមុទ្រ	-	-	-	-	-	-
កំពត	-	-	-	-	-	-
កោះកុង	-	-	-	-	-	-
ព្រះសីហនុ	-	-	-	-	-	-
កែប	-	-	-	-	-	-
តំបន់ភ្នំ និងខ្ពង់រាប	24	-	2	1.33	-	-
កំពង់ស្ពឺ	-	-	-	-	-	-
ក្រចេះ	-	-	1	0.50	-	-
មណ្ឌលគិរី	-	-	-	-	-	-
ព្រះវិហារ	-	-	-	-	-	-
រតនគិរី	-	-	-	-	-	-
ស្ទឹងត្រែង	24	-	1	0.83	-	-

ប្រភព: វិទ្យាស្ថានជាតិស្ថិតិនៃក្រសួងផែនការ ជំរឿនកសិកម្មកម្ពុជា (ដំណាក់កាលបំពេញបន្ថែម ២០១៤)

តារាង 4.8 ចំនួន និងផ្ទៃដីនៃក្បាលដីសម្រាប់ដាំបន្លែយកទង ឬ ស្លឹក បែងចែកតាមប្រភេទបន្លែយកទង ឬ ស្លឹក តាមតំបន់ / ខេត្ត: 2013
(ការធ្វើតារាងតាមលំនៅដ្ឋាននៃអ្នកកាន់កាប់កសិកម្ម)

តំបន់ / ខេត្ត	បន្លែយកទង ឬ ស្លឹក													
	ត្រកួន		ស្ពៃក្តោប		ស្ពៃស		ខ្ទឹមស		ខ្ទឹមដើម		ស្ពៃក្តោបចិន		ព្រលឹត	
	ចំនួនក្បាលដី	ផ្ទៃដីដាំដុះ	ចំនួនក្បាលដី	ផ្ទៃដីដាំដុះ	ចំនួនក្បាលដី	ផ្ទៃដីដាំដុះ	ចំនួនក្បាលដី	ផ្ទៃដីដាំដុះ	ចំនួនក្បាលដី	ផ្ទៃដីដាំដុះ	ចំនួនក្បាលដី	ផ្ទៃដីដាំដុះ	ចំនួនក្បាលដី	ផ្ទៃដីដាំដុះ
កម្ពុជា	8,760	2,306.52	1,971	648.63	1,973	824.84	2,859	1,046.06	45	3.23	66	33.44	72	51.97
តំបន់វាលទំនាប	4,860	1,099.89	1,094	319.67	907	262.54	1,426	370.37	-	-	44	11.93	-	-
កំពង់ចាម	339	39.88	668	222.96	494	152.96	63	5.67	-	-	23	2.33	-	-
កណ្តាល	228	38.54	267	86.33	61	18.26	864	275.42	-	-	21	9.60	-	-
រាជធានីភ្នំពេញ	328	48.55	19	0.38	39	4.27	32	10.17	-	-	-	-	-	-
ព្រៃវែង	1	1.50	-	-	-	-	133	26.64	-	-	-	-	-	-
ស្វាយរៀង	3,270	902.39	31	1.55	1	0.15	187	38.21	-	-	-	-	-	-
តាកែវ	611	61.82	109	8.45	312	86.91	117	11.24	-	-	-	-	-	-
ត្បូងឃ្មុំ	83	7.22	-	-	-	-	30	3.03	-	-	-	-	-	-
តំបន់បឹងទន្លេសាប	421	255.53	460	253.25	762	462.30	221	28.95	2	1.16	2	6.20	52	51.56
បន្ទាយមានជ័យ	-	-	-	-	234	22.20	64	6.38	1	0.16	-	-	-	-
បាត់ដំបង	106	215.16	346	222.13	255	199.29	-	-	1	1.00	2	6.20	52	51.56
កំពង់ឆ្នាំង	70	2.61	-	-	32	47.41	1	1.50	-	-	-	-	-	-
កំពង់ធំ	195	30.83	52	15.48	84	155.22	35	3.79	-	-	-	-	-	-
ពោធិ៍សាត់	33	6.45	60	14.94	97	15.15	31	6.17	-	-	-	-	-	-
សៀមរាប	2	0.35	2	0.70	46	23.02	51	6.16	-	-	-	-	-	-
ឧត្តរមានជ័យ	14	-	-	-	14	-	1	-	-	-	-	-	-	-
ប៉ៃលិន	1	0.14	-	-	-	-	38	4.95	-	-	-	-	-	-

តារាង 4.8 ចំនួន និងផ្ទៃដីនៃក្បាលដីសម្រាប់ដាំបន្លែយកទង ឬ ស្លឹក បែងចែកតាមប្រភេទបន្លែយកទង ឬ ស្លឹក តាមតំបន់ / ខេត្ត: 2013
(ការធ្វើតារាងតាមលំនៅដ្ឋាននៃអ្នកកាន់កាប់កសិកម្ម)

តំបន់ / ខេត្ត	បន្លែយកទង ឬ ស្លឹក													
	ត្រកួន		ស្ពៃក្តោប		ស្ពៃស		ខ្ទឹមស		ខ្ទឹមដើម		ស្ពៃក្តោបចិន		ព្រលឹត	
	ចំនួនក្បាលដី	ផ្ទៃដីដាំដុះ	ចំនួនក្បាលដី	ផ្ទៃដីដាំដុះ	ចំនួនក្បាលដី	ផ្ទៃដីដាំដុះ	ចំនួនក្បាលដី	ផ្ទៃដីដាំដុះ	ចំនួនក្បាលដី	ផ្ទៃដីដាំដុះ	ចំនួនក្បាលដី	ផ្ទៃដីដាំដុះ	ចំនួនក្បាលដី	ផ្ទៃដីដាំដុះ
តំបន់ឆ្នេរសមុទ្រ	941	128.65	44	6.59	84	1.46	60	9.43	-	-	-	-	21	0.42
កំពត	264	11.83	44	6.59	35	0.35	41	8.21	-	-	-	-	-	-
កោះកុង	231	10.86	-	-	49	1.10	18	0.73	-	-	-	-	21	0.42
ព្រះសីហនុ	268	78.93	-	-	-	-	-	-	-	-	-	-	-	-
កែប	178	27.04	-	-	-	-	1	0.50	-	-	-	-	-	-
តំបន់ភ្នំ និងខ្ពង់រាប	2,538	822.45	376	69.12	220	98.54	1,151	637.31	43	2.07	20	15.31	-	-
កំពង់ស្ពឺ	1,020	139.45	124	5.20	79	4.25	35	0.04	41	2.06	-	-	-	-
ក្រចេះ	692	108.01	245	36.14	55	12.07	584	417.06	1	-	-	-	-	-
មណ្ឌលគិរី	70	50.87	-	-	-	-	1	2.00	-	-	-	-	-	-
ព្រះវិហារ	164	183.24	2	1.26	53	81.91	189	188.85	-	-	1	0.60	-	-
រតនគិរី	2	1.00	3	26.50	-	-	2	7.00	-	-	-	-	-	-
ស្ទឹងត្រែង	590	339.88	2	0.02	33	0.31	340	22.37	1	0.01	19	14.71	-	-

ប្រភព: វិទ្យាស្ថានជាតិស្ថិតិនៃក្រសួងផែនការ ជំរឿនកសិកម្មកម្ពុជា (ដំណាក់កាលបំពេញបន្ថែម ២០១៤)

តារាង 4.8 ចំនួន និងផ្ទៃដីនៃក្បាលដីសម្រាប់ដាំបន្លែយកទង ឬ ស្លឹក បែងចែកតាមប្រភេទបន្លែយកទង ឬ ស្លឹក តាមតំបន់ / ខេត្ត: 2013

(ការធ្វើតារាងតាមលំនៅដ្ឋាននៃអ្នកកាន់កាប់កសិកម្ម)

តំបន់ / ខេត្ត	បន្លែយកទង ឬ ស្លឹក													
	ស្ពៃខ្មៅ		ក្រសាំងទាប		ស្ពៃក្រញ៉ាញ់		ជន្ទល់ភ្នំ		ផ្ទីរដូង		ផ្ទីរបន្លា		បន្លែយកស្លឹក ឬ ទងផ្សេងៗទៀត	
	ចំនួនក្បាលដី	ផ្ទៃដីដាំដុះ	ចំនួនក្បាលដី	ផ្ទៃដីដាំដុះ	ចំនួនក្បាលដី	ផ្ទៃដីដាំដុះ	ចំនួនក្បាលដី	ផ្ទៃដីដាំដុះ	ចំនួនក្បាលដី	ផ្ទៃដីដាំដុះ	ចំនួនក្បាលដី	ផ្ទៃដីដាំដុះ	ចំនួនក្បាលដី	ផ្ទៃដីដាំដុះ
កម្ពុជា	866	331.97	21	6.25	1,811	327.35	20	6.83	546	181.21	63	16.70	2,821	767.56
តំបន់វាលទំនាប	803	256.31	-	-	275	61.83	20	6.83	333	120.14	-	-	1,920	444.78
កំពង់ចាម	22	3.28	-	-	73	11.17	-	-	-	-	-	-	87	29.67
កណ្តាល	652	225.83	-	-	60	8.38	-	-	212	112.27	-	-	1,558	403.63
រាជធានីភ្នំពេញ	81	22.60	-	-	80	26.99	-	-	80	1.74	-	-	2	0.72
ព្រៃវែង	-	-	-	-	-	-	20	6.83	-	-	-	-	-	-
ស្វាយរៀង	-	-	-	-	-	-	-	-	-	-	-	-	227	7.53
តាកែវ	48	4.60	-	-	62	15.29	-	-	41	6.12	-	-	46	3.23
ត្បូងឃ្មុំ	-	-	-	-	-	-	-	-	-	-	-	-	-	-
តំបន់បឹងទន្លេសាប	14	-	1	1.50	318	104.83	-	-	130	57.66	62	16.68	217	30.99
បន្ទាយមានជ័យ	-	-	-	-	143	53.44	-	-	1	0.03	-	-	2	0.07
បាត់ដំបង	-	-	-	-	95	12.01	-	-	26	25.78	26	6.19	1	2.00
កំពង់ឆ្នាំង	-	-	1	1.50	-	-	-	-	-	-	-	-	83	9.02
កំពង់ធំ	-	-	-	-	-	-	-	-	70	30.52	36	10.50	-	-
ពោធិ៍សាត់	-	-	-	-	2	0.25	-	-	-	-	-	-	129	19.20
សៀមរាប	-	-	-	-	78	39.13	-	-	32	0.33	-	-	2	0.70
ឧត្តរមានជ័យ	14	-	-	-	-	-	-	-	1	1.00	-	-	-	-
ប៉ៃលិន	-	-	-	-	-	-	-	-	-	-	-	-	-	-

តារាង 4.8 ចំនួន និងផ្ទៃដីនៃក្បាលដីសម្រាប់ដាំបន្លែយកទង ឬ ស្លឹក បែងចែកតាមប្រភេទបន្លែយកទង ឬ ស្លឹក តាមតំបន់ / ខេត្ត: 2013
(ការធ្វើតារាងតាមលំនៅដ្ឋាននៃអ្នកកាន់កាប់កសិកម្ម)

តំបន់ / ខេត្ត	បន្លែយកទង ឬ ស្លឹក													
	ស្ពៃខ្មៅ		ក្រសាំងទាប		ស្ពៃក្រញ៉ាញ់		ជន្ទល់ភ្នំ		ផ្ទីរដូង		ផ្ទីរបន្លា		បន្លែយកស្លឹក ឬ ទងផ្សេងៗទៀត	
	ចំនួនក្បាលដី	ផ្ទៃដីដាំដុះ	ចំនួនក្បាលដី	ផ្ទៃដីដាំដុះ	ចំនួនក្បាលដី	ផ្ទៃដីដាំដុះ	ចំនួនក្បាលដី	ផ្ទៃដីដាំដុះ	ចំនួនក្បាលដី	ផ្ទៃដីដាំដុះ	ចំនួនក្បាលដី	ផ្ទៃដីដាំដុះ	ចំនួនក្បាលដី	ផ្ទៃដីដាំដុះ
តំបន់ឆ្នេរសមុទ្រ	-	-	-	-	2	0.45	-	-	23	0.91	1	0.02	25	1.20
កំពត	-	-	-	-	1	0.15	-	-	-	-	-	-	-	-
កោះកុង	-	-	-	-	-	-	-	-	23	0.91	1	0.02	25	1.20
ព្រះសីហនុ	-	-	-	-	1	0.30	-	-	-	-	-	-	-	-
កែប	-	-	-	-	-	-	-	-	-	-	-	-	-	-
តំបន់ភ្នំ និងខ្ពង់រាប	49	75.66	20	4.75	1,217	160.24	-	-	59	2.50	-	-	660	290.59
កំពង់ស្ពឺ	1	0.20	-	-	461	64.32	-	-	-	-	-	-	234	50.26
ក្រចេះ	6	0.45	20	4.75	67	48.63	-	-	41	2.40	-	-	277	226.30
មណ្ឌលគិរី	-	-	-	-	1	1.00	-	-	-	-	-	-	-	-
ព្រះវិហារ	15	56.27	-	-	55	30.58	-	-	-	-	-	-	-	-
រតនគិរី	27	18.75	-	-	-	-	-	-	-	-	-	-	-	-
ស្ទឹងត្រែង	-	-	-	-	633	15.71	-	-	18	0.10	-	-	149	14.04

ប្រភព: វិទ្យាស្ថានជាតិស្ថិតិនៃក្រសួងផែនការ ជំរឿនកសិកម្មកម្ពុជា (ដំណាក់កាលបំពេញបន្ថែម ២០១៤)

តារាង 4.9 ចំនួន និង ផ្ទៃដីដាំដុះបន្លែមានផ្លែ បែងចែកតាមប្រភេទបន្លែ តាមតំបន់ / ខេត្ត: 2013

(ការធ្វើតារាងតាមលំនៅដ្ឋាននៃអ្នកកាន់កាប់កសិកម្ម)

តំបន់ / ខេត្ត	បន្លែមានផ្លែ																	
	ម្ទេស		ត្រសក់		ត្រសក់ស្រូវ		ត្រប់		ត្រប់ពុតញង		ឃ្លោក		ល្ពៅ		ឃ្លោកខៀវ		ម្ទេសប្លោក	
	ចំនួនក្បាលដី	ផ្ទៃដីដាំដុះ	ចំនួនក្បាលដី	ផ្ទៃដីដាំដុះ	ចំនួនក្បាលដី	ផ្ទៃដីដាំដុះ	ចំនួនក្បាលដី	ផ្ទៃដីដាំដុះ	ចំនួនក្បាលដី	ផ្ទៃដីដាំដុះ	ចំនួនក្បាលដី	ផ្ទៃដីដាំដុះ	ចំនួនក្បាលដី	ផ្ទៃដីដាំដុះ	ចំនួនក្បាលដី	ផ្ទៃដីដាំដុះ	ចំនួនក្បាលដី	ផ្ទៃដីដាំដុះ
កម្ពុជា	10,064	4,637.80	15,839	6,894.49	2,278	1,901.86	5,272	2,997.39	125	177.48	3,608	1,687.38	6,901	4,624.92	424	413.04	363	179.97
តំបន់វាលទំនាប	4,504	1,267.61	9,242	3,548.70	871	970.98	1,859	685.55	-	-	2,648	956.99	600	315.23	188	67.39	282	145.65
កំពង់ចាម	1,500	618.44	366	163.99	272	847.39	218	103.77	-	-	165	61.82	57	22.65	-	-	-	-
កណ្ដាល	1,829	478.78	1,732	526.01	288	87.24	706	351.07	-	-	-	-	25	7.25	126	62.80	216	130.51
រាជធានីភ្នំពេញ	667	108.08	128	10.67	-	-	158	52.15	-	-	-	-	-	-	-	-	66	15.15
ព្រៃវែង	-	-	109	48.57	25	12.65	-	-	-	-	55	27.38	55	27.38	-	-	-	-
ស្វាយរៀង	87	2.85	3,832	2,088.74	-	-	192	58.95	-	-	2,401	867.52	216	107.82	-	-	-	-
តាកែវ	421	59.46	2,925	499.48	286	23.69	563	105.53	-	-	27	0.27	195	47.59	62	4.59	-	-
ត្បូងឃ្មុំ	-	-	150	211.24	-	-	22	14.09	-	-	-	-	52	102.53	-	-	-	-
តំបន់បឹងទន្លេសាប	2,090	1,178.03	2,799	1,440.23	496	491.86	1,101	795.51	56	109.24	245	580.15	2,564	2,203.40	-	-	-	-
បន្ទាយមានជ័យ	347	13.84	115	61.96	62	2.81	298	17.61	-	-	-	-	36	1.76	-	-	-	-
បាត់ដំបង	680	566.81	414	526.22	280	238.09	506	646.00	22	55.56	103	534.90	858	1,026.23	-	-	-	-
កំពង់ឆ្នាំង	863	503.82	26	9.65	21	21.10	93	35.57	-	-	1	0.09	61	38.45	-	-	-	-
កំពង់ធំ	143	49.80	164	41.48	1	0.03	56	5.74	34	53.68	141	45.16	67	17.11	-	-	-	-
ពោធិ៍សាត់	-	-	1,757	690.70	1	1.00	54	74.47	-	-	-	-	1,368	963.82	-	-	-	-
សៀមរាប	35	33.43	228	79.62	116	228.82	58	6.72	-	-	-	-	129	120.74	-	-	-	-
ឧត្តរមានជ័យ	1	1.50	66	1.32	15	-	16	0.70	-	-	-	-	15	-	-	-	-	-
ប៉ៃលិន	21	8.84	29	29.29	-	-	20	8.70	-	-	-	-	30	35.29	-	-	-	-

តារាង 4.9 ចំនួន និង ផ្ទៃដីដាំដុះបន្លែមានផ្លែ បែងចែកតាមប្រភេទបន្លែ តាមតំបន់ / ខេត្ត: 2013

(ការធ្វើតារាងតាមលំនៅដ្ឋាននៃអ្នកកាន់កាប់កសិកម្ម)

តំបន់ / ខេត្ត	បន្លែមានផ្លែ																	
	ម្ទេស		ត្រសក់		ត្រសក់ស្រូវ		ត្រប់		ត្រប់ពុតញ្ញង		ឃ្លោក		ល្ពៅ		ឃ្លោកខៀវ		ម្ទេសប្លោក	
	ចំនួនក្បាលដី	ផ្ទៃដីដាំដុះ	ចំនួនក្បាលដី	ផ្ទៃដីដាំដុះ	ចំនួនក្បាលដី	ផ្ទៃដីដាំដុះ	ចំនួនក្បាលដី	ផ្ទៃដីដាំដុះ	ចំនួនក្បាលដី	ផ្ទៃដីដាំដុះ	ចំនួនក្បាលដី	ផ្ទៃដីដាំដុះ	ចំនួនក្បាលដី	ផ្ទៃដីដាំដុះ	ចំនួនក្បាលដី	ផ្ទៃដីដាំដុះ	ចំនួនក្បាលដី	ផ្ទៃដីដាំដុះ
តំបន់ឆ្នេរសមុទ្រ	597	342.48	1,908	614.48	77	2.90	194	84.81	-	-	66	3.38	1,688	801.98	-	-	47	1.18
កំពត	165	16.07	1,358	308.43	77	2.90	47	5.12	-	-	-	-	1,016	381.26	-	-	-	-
កោះកុង	154	76.91	197	129.43	-	-	117	22.82	-	-	19	0.58	191	156.70	-	-	47	1.18
ព្រះសីហនុ	143	204.68	59	41.45	-	-	30	56.88	-	-	47	2.81	168	130.34	-	-	-	-
កែប	135	44.82	294	135.18	-	-	-	-	-	-	-	-	313	133.69	-	-	-	-
តំបន់ភ្នំ និងខ្ពង់រាប	2,875	1,849.68	1,885	1,291.09	836	436.13	2,119	1,431.52	70	68.24	649	146.86	2,048	1,304.31	236	345.64	34	33.13
កំពង់ស្ពឺ	428	59.70	254	64.70	129	50.29	18	24.59	-	-	-	-	426	76.45	-	-	1	0.50
ក្រចេះ	461	53.79	672	276.32	552	325.97	818	158.51	-	-	566	79.51	784	146.98	-	-	33	32.63
មណ្ឌលគិរី	746	1,000.92	410	550.96	45	44.06	746	1,021.59	22	43.99	50	60.55	741	949.27	236	345.64	-	-
ព្រះវិហារ	153	180.22	65	67.97	13	11.57	87	119.30	1	1.00	1	1.50	72	124.02	-	-	-	-
រតនគិរី	335	445.09	237	277.02	-	-	104	55.83	47	23.25	-	-	-	-	-	-	-	-
ស្ទឹងត្រែង	752	109.95	247	54.11	97	4.23	346	51.70	-	-	32	5.31	25	7.60	-	-	-	-

ប្រភព: វិទ្យាស្ថានជាតិស្ថិតិនៃក្រសួងផែនការ ជំរឿនកសិកម្មកម្ពុជា (ដំណាក់កាលបំពេញបន្ថែម ២០១៤)

តារាង 4.9 ចំនួន និងផ្ទៃដីដាំដុះបន្លែមានផ្លែ បែងចែកតាមបន្លែមានផ្លែ តាមតំបន់/ខេត្ត: 2013

(ការធ្វើតារាងតាមលំនៅដ្ឋាននៃអ្នកកាន់កាប់កសិកម្ម)

តំបន់/ខេត្ត	បន្លែមានផ្លែ																	
	ប៉េងប៉ោះ		ម្រះ		ឪឡឹក		ពពាយជ្រុង		ពោតបារាំង		ននោងពស់		ននោង		ត្រឡាច		បន្លែមានផ្លែផ្សេងទៀត	
	ចំនួនក្បាលដី	ផ្ទៃដីដាំដុះ	ចំនួនក្បាលដី	ផ្ទៃដីដាំដុះ	ចំនួនក្បាលដី	ផ្ទៃដីដាំដុះ	ចំនួនក្បាលដី	ផ្ទៃដីដាំដុះ	ចំនួនក្បាលដី	ផ្ទៃដីដាំដុះ	ចំនួនក្បាលដី	ផ្ទៃដីដាំដុះ	ចំនួនក្បាលដី	ផ្ទៃដីដាំដុះ	ចំនួនក្បាលដី	ផ្ទៃដីដាំដុះ	ចំនួនក្បាលដី	ផ្ទៃដីដាំដុះ
កម្ពុជា	1,430	1,065.15	910	429.47	10,580	5,911.80	296	149.13	361	406.24	151	32.32	3,654	1,401.12	4,525	1,990.15	489	140.72
តំបន់វាលទំនាប	474	285.67	552	201.38	2,729	1,223.89	94	17.86	280	324.69	56	16.38	1,312	484.67	990	295.15	358	43.70
កំពង់ចាម	57	22.65	10	1.96	160	71.80	-	-	190	307.02	-	-	26	0.74	29	2.86	-	-
កណ្តាល	387	259.78	542	199.41	241	127.03	94	17.86	90	17.67	34	10.26	188	119.23	326	120.67	326	41.16
រាជធានីភ្នំពេញ	30	3.24	-	-	79	24.41	-	-	-	-	-	-	147	11.63	241	49.73	32	2.54
ព្រៃវែង	-	-	-	-	655	547.78	-	-	-	-	-	-	-	-	55	27.38	-	-
ស្វាយរៀង	-	-	-	-	31	1.24	-	-	-	-	-	-	922	338.78	255	58.32	-	-
តាកែវ	-	-	-	-	1,411	343.11	-	-	-	-	22	6.13	29	14.28	83	35.39	-	-
ត្បូងឃ្មុំ	-	-	-	-	152	108.52	-	-	-	-	-	-	-	-	1	0.80	-	-
តំបន់បឹងទន្លេសាប	668	738.58	180	94.41	3,208	2,576.76	52	64.45	41	44.00	24	1.23	746	448.22	395	634.53	61	70.17
បន្ទាយមានជ័យ	1	0.48	19	27.84	50	71.94	-	-	2	13.00	-	-	197	12.69	64	4.47	-	-
បាត់ដំបង	114	516.52	81	48.97	668	672.45	52	64.45	4	19.00	-	-	320	406.76	83	493.84	61	70.17
កំពង់ឆ្នាំង	-	-	-	-	85	48.87	-	-	2	0.95	23	0.23	1	0.42	-	-	-	-
កំពង់ធំ	34	16.77	-	-	990	799.99	-	-	-	-	1	1.00	135	25.28	36	3.56	-	-
ពោធិ៍សាត់	453	204.15	79	16.80	662	383.09	-	-	33	11.05	-	-	-	-	66	32.77	-	-
សៀមរាប	-	-	1	0.80	702	551.47	-	-	-	-	-	-	77	2.57	102	70.61	-	-
ឧត្តរមានជ័យ	66	0.66	-	-	51	48.96	-	-	-	-	-	-	16	0.50	15	-	-	-
ប៉ៃលិន	-	-	-	-	-	-	-	-	-	-	-	-	-	-	29	29.29	-	-

តារាង 4.9 ចំនួន និងផ្ទៃដីដាំដុះបន្លែមានផ្លែ បែងចែកតាមបន្លែមានផ្លែ តាមតំបន់/ខេត្ត: 2013

(ការធ្វើតារាងតាមលំនៅដ្ឋាននៃអ្នកកាន់កាប់កសិកម្ម)

តំបន់ / ខេត្ត	បន្លែមានផ្លែ																	
	ប៉េងប៉ោះ		ម្រះ		ឪឡឹក		ពពាយជ្រុង		ពោតបារាំង		ននោងពស់		ននោង		ត្រឡាច		បន្លែមានផ្លែផ្សេងទៀត	
	ចំនួនក្បាលដី	ផ្ទៃដីដាំដុះ	ចំនួនក្បាលដី	ផ្ទៃដីដាំដុះ	ចំនួនក្បាលដី	ផ្ទៃដីដាំដុះ	ចំនួនក្បាលដី	ផ្ទៃដីដាំដុះ	ចំនួនក្បាលដី	ផ្ទៃដីដាំដុះ	ចំនួនក្បាលដី	ផ្ទៃដីដាំដុះ	ចំនួនក្បាលដី	ផ្ទៃដីដាំដុះ	ចំនួនក្បាលដី	ផ្ទៃដីដាំដុះ	ចំនួនក្បាលដី	ផ្ទៃដីដាំដុះ
តំបន់ឆ្នេរសមុទ្រ	92	22.99	63	10.25	2,164	1,048.68	41	0.82	3	10.75	-	-	215	59.12	511	264.80	34	0.67
កំពត	64	8.79	-	-	1,942	520.85	41	0.82	1	9.00	-	-	-	-	23	7.10	-	-
កោះកុង	-	-	62	9.45	28	16.15	-	-	2	1.75	-	-	165	39.65	115	98.00	-	-
ព្រះសីហនុ	-	-	1	0.80	57	437.45	-	-	-	-	-	-	50	19.48	22	11.67	-	-
កែប	28	14.20	-	-	137	74.23	-	-	-	-	-	-	-	-	351	148.03	34	0.67
តំបន់ភ្នំ និងខ្ពង់រាប	195	17.91	114	123.43	2,482	1,062.46	110	66.00	37	26.80	71	14.70	1,382	409.11	2,631	795.66	37	26.18
កំពង់ស្ពឺ	30	15.07	-	-	1,926	722.36	-	-	-	-	21	14.70	148	52.89	1,223	288.10	17	23.60
ក្រចេះ	162	2.14	65	65.26	267	141.60	42	-	32	24.52	49	-	855	47.95	921	75.35	-	-
មណ្ឌលគិរី	1	0.50	2	1.00	38	37.99	44	66.00	-	-	-	-	147	177.98	184	220.41	1	2.50
ព្រះវិហារ	1	0.20	28	56.99	72	72.91	-	-	-	-	-	-	92	101.65	164	190.02	-	-
រតនគិរី	-	-	-	-	4	9.00	-	-	-	-	-	-	82	26.13	1	0.20	-	-
ស្ទឹងត្រែង	1	-	19	0.19	175	78.62	24	-	5	2.28	1	-	58	2.51	138	21.58	19	0.09

ប្រភព: វិទ្យាស្ថានជាតិស្ថិតិនៃក្រសួងផែនការ ជំរឿនកសិកម្មកម្ពុជា (ដំណាក់កាលបំពេញបន្ថែម ២០១៤)

តារាង 4.10 ចំនួន និងផ្ទៃដីដាំដុះសម្រាប់ដំណាំយកមើម បែងចែកតាមដំណាំយកមើម តាមតំបន់/ខេត្ត: 2013

(ការធ្វើតារាងតាមលំនៅដ្ឋាននៃអ្នកកាន់កាប់កសិកម្ម)

តំបន់ / ខេត្ត	ដំណាំយកមើម															
	ការ៉ុត		ឆៃថាវ		ភ៉ឌី		ស្ពៃមើម		ខ្ទឹមក្រហម		ខ្ទឹមសរ		ខ្ញី		ដំណាំយកមើមផ្សេងៗ	
	ចំនួនក្បាលដី	ផ្ទៃដីដាំដុះ	ចំនួនក្បាលដី	ផ្ទៃដីដាំដុះ	ចំនួនក្បាលដី	ផ្ទៃដីដាំដុះ	ចំនួនក្បាលដី	ផ្ទៃដីដាំដុះ	ចំនួនក្បាលដី	ផ្ទៃដីដាំដុះ	ចំនួនក្បាលដី	ផ្ទៃដីដាំដុះ	ចំនួនក្បាលដី	ផ្ទៃដីដាំដុះ	ចំនួនក្បាលដី	ផ្ទៃដីដាំដុះ
កម្ពុជា	125	15.05	975	363.11	815	383.51	75	14.74	100	60.10	81	0.56	133	52.15	84	0.61
តំបន់វាលទំនាប	-	-	536	164.31	815	383.51	23	2.28	-	-	27	0.56	102	44.13	30	0.61
កំពង់ចាម	-	-	295	141.78	35	3.55	21	0.63	-	-	-	-	-	-	-	-
កណ្ដាល	-	-	90	12.78	-	-	1	1.50	-	-	-	-	102	44.13	30	0.61
រាជធានីភ្នំពេញ	-	-	18	0.73	-	-	-	-	-	-	1	0.05	-	-	-	-
ព្រៃវែង	-	-	-	-	-	-	-	-	-	-	-	-	-	-	-	-
ស្វាយរៀង	-	-	-	-	-	-	1	0.15	-	-	26	0.51	-	-	-	-
តាកែវ	-	-	133	9.02	780	379.96	-	-	-	-	-	-	-	-	-	-
ត្បូងឃ្មុំ	-	-	-	-	-	-	-	-	-	-	-	-	-	-	-	-
តំបន់បឹងទន្លេសាប	-	-	148	130.46	-	-	-	-	-	-	-	-	1	1.00	-	-
បន្ទាយមានជ័យ	-	-	1	0.20	-	-	-	-	-	-	-	-	1	1.00	-	-
បាត់ដំបង	-	-	64	107.70	-	-	-	-	-	-	-	-	-	-	-	-
កំពង់ឆ្នាំង	-	-	-	-	-	-	-	-	-	-	-	-	-	-	-	-
កំពង់ធំ	-	-	21	9.84	-	-	-	-	-	-	-	-	-	-	-	-
ពោធិ៍សាត់	-	-	62	12.72	-	-	-	-	-	-	-	-	-	-	-	-
សៀមរាប	-	-	-	-	-	-	-	-	-	-	-	-	-	-	-	-
ឧត្ដរមានជ័យ	-	-	-	-	-	-	-	-	-	-	-	-	-	-	-	-
ប៉ៃលិន	-	-	-	-	-	-	-	-	-	-	-	-	-	-	-	-

តារាង 4.10 ចំនួន និងផ្ទៃដីដាំដុះសម្រាប់ដំណាំយកមើម បែងចែកតាមដំណាំយកមើម តាមតំបន់/ខេត្ត: 2013

(ការធ្វើតារាងតាមលំនៅដ្ឋាននៃអ្នកកាន់កាប់កសិកម្ម)

តំបន់/ខេត្ត	ដំណាំយកមើម															
	ការ៉ុត		ឆៃថាវ		រ៉ាឌី		ស្ពៃមើម		ខ្ទឹមក្រហម		ខ្ទឹមស		ខ្ញី		ដំណាំយកមើមផ្សេងៗ	
	ចំនួនក្បាលដី	ផ្ទៃដីដាំដុះ	ចំនួនក្បាលដី	ផ្ទៃដីដាំដុះ	ចំនួនក្បាលដី	ផ្ទៃដីដាំដុះ	ចំនួនក្បាលដី	ផ្ទៃដីដាំដុះ	ចំនួនក្បាលដី	ផ្ទៃដីដាំដុះ	ចំនួនក្បាលដី	ផ្ទៃដីដាំដុះ	ចំនួនក្បាលដី	ផ្ទៃដីដាំដុះ	ចំនួនក្បាលដី	ផ្ទៃដីដាំដុះ
តំបន់ឆ្នេរសមុទ្រ	50	12.44	48	2.15	-	-	50	12.44	-	-	-	-	-	-	-	-
កំពត	50	12.44	47	1.90	-	-	50	12.44	-	-	-	-	-	-	-	-
កោះកុង	-	-	-	-	-	-	-	-	-	-	-	-	-	-	-	-
ព្រះសីហនុ	-	-	-	-	-	-	-	-	-	-	-	-	-	-	-	-
កែប	-	-	1	0.25	-	-	-	-	-	-	-	-	-	-	-	-
តំបន់ភ្នំ និងខ្ពង់រាប	76	2.61	243	66.19	-	-	2	0.02	100	60.10	54	-	31	7.02	54	-
កំពង់ស្ពឺ	-	-	150	47.49	-	-	-	-	-	-	-	-	-	-	-	-
ក្រចេះ	76	2.61	76	18.69	-	-	2	0.02	-	-	54	-	2	0.02	54	-
មណ្ឌលគិរី	-	-	-	-	-	-	-	-	-	-	-	-	-	-	-	-
ព្រះវិហារ	-	-	-	-	-	-	-	-	-	-	-	-	5	7.00	-	-
រតនគិរី	-	-	-	-	-	-	-	-	-	-	-	-	-	-	-	-
ស្ទឹងត្រែង	-	-	17	0.02	-	-	-	-	100	60.10	-	-	24	-	-	-

ប្រភព: វិទ្យាស្ថានជាតិស្ថិតិនៃក្រសួងផែនការ ជំរឿនកសិកម្មកម្ពុជា (ដំណាក់កាលបំពេញបន្ថែម ២០១៤)

តារាង 4.11 ចំនួន និងផ្ទៃដីដាំដុះសម្រាប់ដំណាំពពួកសណ្តែកបែតង បែងចែកតាមប្រភេទពពួកសណ្តែកបែតង តាមតំបន់/ខេត្ត: 2013

(ការធ្វើតារាងតាមលំនៅដ្ឋាននៃអ្នកកាន់កាប់កសិកម្ម)

តំបន់/ខេត្ត	ពពួកសណ្តែកបែតង					
	សណ្តែកបារាំង		សណ្តែកគួ		ពពួកសណ្តែកបែតងផ្សេងទៀត	
	ចំនួនក្បាលដី	ផ្ទៃដីដាំដុះ	ចំនួនក្បាលដី	ផ្ទៃដីដាំដុះ	ចំនួនក្បាលដី	ផ្ទៃដីដាំដុះ
កម្ពុជា	31	8.37	2,061	686.83	693	784.96
តំបន់វាលទំនាប	29	7.31	794	206.16	275	39.59
កំពង់ចាម	-	-	26	6.09	-	-
កណ្តាល	29	7.31	676	194.35	194	31.12
រាជធានីភ្នំពេញ	-	-	36	2.22	-	-
ព្រៃវែង	-	-	-	-	-	-
ស្វាយរៀង	-	-	54	2.75	-	-
តាកែវ	-	-	1	0.20	81	8.46
ត្បូងឃ្មុំ	-	-	1	0.55	-	-
តំបន់បឹងទន្លេសាប	-	-	389	159.71	319	732.35
បន្ទាយមានជ័យ	-	-	29	2.61	-	-
បាត់ដំបង	-	-	98	56.67	50	97.65
កំពង់ឆ្នាំង	-	-	28	5.63	268	633.20
កំពង់ធំ	-	-	-	-	-	-
ពោធិ៍សាត់	-	-	-	-	1	1.50
សៀមរាប	-	-	167	94.13	-	-
ឧត្តរមានជ័យ	-	-	67	0.66	-	-
ប៉ៃលិន	-	-	-	-	-	-

តារាង 4.11 ចំនួន និងផ្ទៃដីដាំដុះសម្រាប់ដំណាំពពួកសណ្តែកបៃតង បែងចែកតាមប្រភេទពពួកសណ្តែកបៃតង តាមតំបន់/ ខេត្ត: 2013
(ការធ្វើតារាងតាមលំនៅដ្ឋាននៃអ្នកកាន់កាប់កសិកម្ម)

តំបន់ / ខេត្ត	ពពួកសណ្តែកបៃតង					
	សណ្តែកបារាំង		សណ្តែកគួ		ពពួកសណ្តែកបៃតងផ្សេងទៀត	
	ចំនួនក្បាលដី	ផ្ទៃដីដាំដុះ	ចំនួនក្បាលដី	ផ្ទៃដីដាំដុះ	ចំនួនក្បាលដី	ផ្ទៃដីដាំដុះ
តំបន់ឆ្នេរសមុទ្រ	1	0.06	265	70.62	57	10.96
កំពត	-	-	140	22.45	57	10.96
កោះកុង	1	0.06	24	22.57	-	-
ព្រះសីហនុ	-	-	101	25.60	-	-
កែប	-	-	-	-	-	-
តំបន់ភ្នំ និងខ្ពង់រាប	1	1.00	612	250.34	41	2.06
កំពង់ស្ពឺ	-	-	376	83.15	41	2.06
ក្រចេះ	1	1.00	107	66.90	-	-
មណ្ឌលគិរី	-	-	69	46.63	-	-
ព្រះវិហារ	-	-	2	1.20	-	-
រតនគិរី	-	-	44	45.06	-	-
ស្ទឹងត្រែង	-	-	14	7.40	-	-

ប្រភព: វិទ្យាស្ថានជាតិស្ថិតិនៃក្រសួងផែនការ ជំរឿនកសិកម្មកម្ពុជា (ដំណាក់កាលបំពេញបន្ថែម ២០១៤)

តារាង 4.12 ចំនួន និងផ្ទៃដីដាំដុះសម្រាប់បន្លែផ្សេងៗ បែងចែកតាមបន្លែផ្សេងៗ តាមតំបន់/ ខេត្ត: 2013

(ការធ្វើតារាងតាមលំនៅដ្ឋាននៃអ្នកកាន់កាប់កសិកម្ម)

តំបន់ / ខេត្ត	បន្លែផ្សេងៗ									
	ស្ពៃផ្កាខាត់ណា		ស្ពៃក្តោបពណ៌បៃតង		ផ្កាកំផ្លោក		ទំពាំងបារាំង		បន្លែផ្សេងៗ	
	ចំនួនក្បាលដី	ផ្ទៃដីដាំដុះ	ចំនួនក្បាលដី	ផ្ទៃដីដាំដុះ	ចំនួនក្បាលដី	ផ្ទៃដីដាំដុះ	ចំនួនក្បាលដី	ផ្ទៃដីដាំដុះ	ចំនួនក្បាលដី	ផ្ទៃដីដាំដុះ
កម្ពុជា	715	174.95	43	6.34	158	42.04	2	0.48	624	241.69
តំបន់វាលទំនាប	590	115.78	43	6.34	1	0.05	2	0.48	485	228.76
កំពង់ចាម	23	0.70	-	-	-	-	-	-	-	-
កណ្តាល	478	97.50	42	6.31	-	-	1	0.18	354	210.16
រាជធានីភ្នំពេញ	89	17.59	-	-	-	-	1	0.30	31	7.77
ព្រៃវែង	-	-	-	-	-	-	-	-	-	-
ស្វាយរៀង	-	-	1	0.03	1	0.05	-	-	51	1.01
តាកែវ	-	-	-	-	-	-	-	-	49	9.82
ត្បូងឃ្មុំ	-	-	-	-	-	-	-	-	-	-
តំបន់បឹងទន្លេសាប	122	57.67	-	-	157	41.99	-	-	97	0.97
បន្ទាយមានជ័យ	87	8.66	-	-	-	-	-	-	-	-
បាត់ដំបង	21	42.10	-	-	-	-	-	-	-	-
កំពង់ឆ្នាំង	-	-	-	-	-	-	-	-	97	0.97
កំពង់ធំ	-	-	-	-	-	-	-	-	-	-
ពោធិ៍សាត់	-	-	-	-	-	-	-	-	-	-
សៀមរាប	-	-	-	-	157	41.99	-	-	-	-
ឧត្តរមានជ័យ	14	6.92	-	-	-	-	-	-	-	-
ប៉ៃលិន	-	-	-	-	-	-	-	-	-	-

តារាង 4.12 ចំនួន និងផ្ទៃដីដាំដុះសម្រាប់បន្លែផ្សេងៗ បែងចែកតាមបន្លែផ្សេងៗ តាមតំបន់/ ខេត្ត: 2013
(ការធ្វើតារាងតាមលំនៅដ្ឋាននៃអ្នកកាន់កាប់កសិកម្ម)

តំបន់ / ខេត្ត	បន្លែផ្សេងៗ									
	ស្លែផ្កាខាត់ណា		ស្លែផ្កាពណ៌បៃតង		ផ្កាកំផ្លោក		ទំពាំងបារាំង		បន្លែផ្សេងៗ	
	ចំនួនក្បាលដី	ផ្ទៃដីដាំដុះ	ចំនួនក្បាលដី	ផ្ទៃដីដាំដុះ	ចំនួនក្បាលដី	ផ្ទៃដីដាំដុះ	ចំនួនក្បាលដី	ផ្ទៃដីដាំដុះ	ចំនួនក្បាលដី	ផ្ទៃដីដាំដុះ
តំបន់ឆ្នេរសមុទ្រ	-	-	-	-	-	-	-	-	-	-
កំពត	-	-	-	-	-	-	-	-	-	-
កោះកុង	-	-	-	-	-	-	-	-	-	-
ព្រះសីហនុ	-	-	-	-	-	-	-	-	-	-
កែប	-	-	-	-	-	-	-	-	-	-
តំបន់ភ្នំ និងខ្ពង់រាប	4	1.50	-	-	-	-	-	-	43	11.96
កំពង់ស្ពឺ	3	0.50	-	-	-	-	-	-	40	5.70
ក្រចេះ	1	1.00	-	-	-	-	-	-	-	-
មណ្ឌលគិរី	-	-	-	-	-	-	-	-	-	-
ព្រះវិហារ	-	-	-	-	-	-	-	-	2	1.26
រតនគិរី	-	-	-	-	-	-	-	-	-	-
ស្ទឹងត្រែង	-	-	-	-	-	-	-	-	1	5.00

ប្រភព: វិទ្យាស្ថានជាតិស្ថិតិនៃក្រសួងផែនការ ជំរឿនកសិកម្មកម្ពុជា (ដំណាក់កាលបំពេញបន្ថែម ២០១៤)

តារាង 4.13 ចំនួន និងផ្ទៃដីនៃក្បាលដីដាំដំណាំសាកវប្បកម្មពិសេស បែងចែកតាមដំណាំសាកវប្បកម្មពិសេស តាមតំបន់ / ខេត្ត: 2013

(ការធ្វើតារាងតាមលំនៅដ្ឋាននៃអ្នកកាន់កាប់កសិកម្ម)

តំបន់ / ខេត្ត	ដំណាំសាកវប្បកម្មពិសេស				ស្មៅចំណីគោ	
	ផ្សិត		ដំណាំសាកវប្បកម្មផ្សេងៗ			
	ចំនួនក្បាលដី	ផ្ទៃដីដាំដុះ	ចំនួនក្បាលដី	ផ្ទៃដីដាំដុះ	ចំនួនក្បាលដី	ផ្ទៃដីដាំដុះ
កម្ពុជា	200	63.38	34	8.40	68	23.41
តំបន់វាលទំនាប	171	23.26	33	8.30	67	13.41
កំពង់ចាម	-	-	-	-	-	-
កណ្ដាល	171	23.26	33	8.30	-	-
រាជធានីភ្នំពេញ	-	-	-	-	66	13.31
ព្រៃវែង	-	-	-	-	-	-
ស្វាយរៀង	-	-	-	-	-	-
តាកែវ	-	-	-	-	1	0.10
ត្បូងឃ្មុំ	-	-	-	-	-	-
តំបន់បឹងទន្លេសាប	29	39.12	-	-	1	10.00
បន្ទាយមានជ័យ	-	-	-	-	-	-
បាត់ដំបង	27	38.97	-	-	1	10.00
កំពង់ឆ្នាំង	-	-	-	-	-	-
កំពង់ធំ	-	-	-	-	-	-
ពោធិ៍សាត់	1	0.05	-	-	-	-
សៀមរាប	-	-	-	-	-	-
ឧត្ដរមានជ័យ	-	-	-	-	-	-
ប៉ៃលិន	1	0.10	-	-	-	-

តារាង 4.13 ចំនួន និងផ្ទៃដីនៃក្បាលដីដាំដំណាំសាកវប្បកម្មពិសេស បែងចែកតាមដំណាំសាកវប្បកម្មពិសេស តាមតំបន់ / ខេត្ត: 2013
(ការធ្វើតារាងតាមលំនៅដ្ឋាននៃអ្នកកាន់កាប់កសិកម្ម)

តំបន់ / ខេត្ត	ដំណាំសាកវប្បកម្មពិសេស				ស្មៅចំណីគោ	
	ផ្សិត		ដំណាំសាកវប្បកម្មផ្សេងៗ			
	ចំនួនក្បាលដី	ផ្ទៃដីដាំដុះ	ចំនួនក្បាលដី	ផ្ទៃដីដាំដុះ	ចំនួនក្បាលដី	ផ្ទៃដីដាំដុះ
តំបន់ឆ្នេរសមុទ្រ	-	-	1	0.10	-	-
កំពត	-	-	-	-	-	-
កោះកុង	-	-	-	-	-	-
ព្រះសីហនុ	-	-	1	0.10	-	-
កែប	-	-	-	-	-	-
តំបន់ភ្នំ និងខ្ពង់រាប	1	1.00	-	-	-	-
កំពង់ស្ពឺ	-	-	-	-	-	-
ក្រចេះ	-	-	-	-	-	-
មណ្ឌលគិរី	-	-	-	-	-	-
ព្រះវិហារ	1	1.00	-	-	-	-
រតនគិរី	-	-	-	-	-	-
ស្ទឹងត្រែង	-	-	-	-	-	-

ប្រភព: វិទ្យាស្ថានជាតិស្ថិតិនៃក្រសួងផែនការ ជំរឿនកសិកម្មកម្ពុជា (ដំណាក់កាលបំពេញបន្ថែម ២០១៤)

តារាង 4.14 ចំនួន និងផ្ទៃដីនៃក្បាលដីបានប្រមូលផល តាមធញ្ញជាតិ/ ធញ្ញជាតិគ្រាប់ និង តាមស្ថានភាពនៃដំណាំបានប្រមូលផល តាមតំបន់/ ខេត្ត: 2013
(ការធ្វើតារាងតាមលំនៅដ្ឋាននៃអ្នកកាន់កាប់កសិកម្ម)

តំបន់/ ខេត្ត/ ស្ថានភាពនៃដំណាំបានប្រមូលផល	ធញ្ញជាតិ/ ធញ្ញជាតិគ្រាប់													
	ស្រូវធម្មតា		ស្រូវក្រអូប		ស្រូវដំណើប		ស្មៀតពោត		ពោត (ស/ លឿង/ ស្វាយ)		គ្រាប់ស្គួយ		គ្រាប់ធញ្ញជាតិផ្សេងៗ	
	ចំនួនក្បាលដី	ផ្ទៃដីប្រមូលផល	ចំនួនក្បាលដី	ផ្ទៃដីប្រមូលផល	ចំនួនក្បាលដី	ផ្ទៃដីប្រមូលផល	ចំនួនក្បាលដី	ផ្ទៃដីប្រមូលផល	ចំនួនក្បាលដី	ផ្ទៃដីប្រមូលផល	ចំនួនក្បាលដី	ផ្ទៃដីប្រមូលផល	ចំនួនក្បាលដី	ផ្ទៃដីប្រមូលផល
កម្ពុជា														
សរុប	2,816,780	2,029,418	301,168	280,359	49,355	18,028	1,595	911	85,114	125,180	431	259	1,047	449
ប្រមូលផលបានទាំងស្រុង	2,534,466	1,709,178	264,577	231,346	46,416	15,756	795	391	60,745	96,550	399	210	1,020	435
ប្រមូលផលបានខ្លះ	158,879	210,377	28,497	40,265	2,257	1,577	140	117	10,517	15,505	32	50	27	14
ត្រូវប្រមូលផល	107,502	89,424	5,365	5,220	569	668	660	403	12,028	10,939	-	-	-	-
មិនបានប្រមូលផលទាំងអស់	15,784	20,439	2,697	3,529	79	28	-	-	1,822	2,186	-	-	-	-
មិនបានរាយការណ៍	149	-	31	-	35	-	-	-	1	-	-	-	-	-
តំបន់វាលទំនាប														
សរុប	1,339,251	752,168	87,948	45,096	30,512	8,951	1,099	471	36,956	24,192	227	95	390	172
ប្រមូលផលបានទាំងស្រុង	1,177,638	624,632	83,115	42,129	29,347	8,422	428	62	20,292	13,104	227	95	390	172
ប្រមូលផលបានខ្លះ	70,647	61,025	3,133	1,724	1,054	428	32	16	5,972	3,073	-	-	-	-
ត្រូវប្រមូលផល	88,389	64,572	1,700	1,244	109	101	639	393	10,324	7,780	-	-	-	-
មិនបានប្រមូលផលទាំងអស់	2,514	1,939	-	-	*	-	-	-	369	236	-	-	-	-
មិនបានរាយការណ៍	59	-	-	-	-	-	-	-	-	-	-	-	-	-
តំបន់បឹងទន្លេសាប														
សរុប	814,921	898,783	164,414	192,994	7,802	4,123	175	211	36,970	89,499	81	111	105	71

តារាង 4.14 ចំនួន និងផ្ទៃដីនៃក្បាលដីបានប្រមូលផល តាមធញ្ញជាតិ/ ធញ្ញជាតិគ្រាប់ និង តាមស្ថានភាពនៃដំណាំបានប្រមូលផល តាមតំបន់/ ខេត្ត: 2013
(ការធ្វើតារាងតាមលំនៅដ្ឋាននៃអ្នកកាន់កាប់កសិកម្ម)

តំបន់/ ខេត្ត/ ស្ថានភាពនៃដំណាំបានប្រមូលផល	ធញ្ញជាតិ/ ធញ្ញជាតិគ្រាប់													
	ស្រូវធម្មតា		ស្រូវក្រអូប		ស្រូវដំណើប		ស្មៅពោត		ពោត (ស/ លឿង/ ស្វាយ)		គ្រាប់ស្ពៃ		គ្រាប់ធញ្ញជាតិផ្សេងៗ	
	ចំនួនក្បាលដី	ផ្ទៃដីប្រមូលផល	ចំនួនក្បាលដី	ផ្ទៃដីប្រមូលផល	ចំនួនក្បាលដី	ផ្ទៃដីប្រមូលផល	ចំនួនក្បាលដី	ផ្ទៃដីប្រមូលផល	ចំនួនក្បាលដី	ផ្ទៃដីប្រមូលផល	ចំនួនក្បាលដី	ផ្ទៃដីប្រមូលផល	ចំនួនក្បាលដី	ផ្ទៃដីប្រមូលផល
ប្រមូលផលបានទាំងស្រុង	725,399	748,235	138,145	153,914	7,116	3,592	132	154	32,581	75,812	79	93	78	57
ប្រមូលផលបានខ្លះ	60,371	110,141	22,023	32,929	515	313	43	57	2,969	9,857	2	18	27	14
ត្រូវប្រមូលផល	16,948	23,103	1,946	3,050	95	190	-	-	701	2,444	-	-	-	-
មិនបានប្រមូលផលទាំងអស់	12,112	17,305	2,300	3,099	78	28	-	-	716	1,384	-	-	-	-
មិនបានរាយការណ៍	87	-	-	-	-	-	-	-	*	-	-	-	-	-
តំបន់ឆ្នេរសមុទ្រ														
សរុប	294,108	128,982	2,094	1,335	2,731	465	77	29	4,234	4,298	90	15	506	164
ប្រមូលផលបានទាំងស្រុង	285,185	119,257	2,027	1,223	2,695	464	77	29	3,371	3,415	90	15	506	164
ប្រមូលផលបានខ្លះ	8,456	9,384	68	112	2	*	-	-	463	626	-	-	-	-
ត្រូវប្រមូលផល	430	311	-	-	-	-	-	-	400	256	-	-	-	-
មិនបានប្រមូលផលទាំងអស់	39	30	-	-	-	-	-	-	-	-	-	-	-	-
មិនបានរាយការណ៍	-	-	-	-	34	-	-	-	-	-	-	-	-	-
តំបន់ភ្នំ និងខ្ពង់រាប														
សរុប	368,502	249,482	46,711	40,931	8,309	4,489	243	201	6,951	7,192	32	38	46	43
ប្រមូលផលបានទាំងស្រុង	346,244	217,055	41,291	34,078	7,256	3,279	157	146	4,498	4,219	2	6	46	43
ប្រមូលផលបានខ្លះ	19,404	29,824	3,275	5,500	687	836	65	44	1,112	1,947	30	32	-	-
ត្រូវប្រមូលផល	1,732	1,436	1,718	925	364	376	21	10	603	460	-	-	-	-
មិនបានប្រមូលផលទាំងអស់	1,118	1,166	396	429	-	-	-	-	738	566	-	-	-	-
មិនបានរាយការណ៍	2	-	31	-	1	-	-	-	-	-	-	-	-	-

ប្រភព: វិទ្យាស្ថានជាតិស្ថិតិនៃក្រសួងផែនការ ជំរឿនកសិកម្មកម្ពុជា (ដំណាក់កាលបំពេញបន្ថែម ២០១៤)

តារាង 4.15 ចំនួន និងផ្ទៃដីស្រោចស្រពនៃក្បាលដីបានដាំដុះ ធញ្ញជាតិធញ្ញជាតិគ្រាប់ និង/ប្រភេទធញ្ញជាតិធញ្ញជាតិគ្រាប់ តាម/ ខេត្ត/ស្រុក/ឃុំ: 2013
(ការធ្វើតារាងតាមលំនៅដ្ឋាននៃអ្នកកាន់កាប់កសិកម្ម)

តំបន់ / ខេត្ត	ធញ្ញជាតិ/ ធញ្ញជាតិគ្រាប់													
	ស្រូវធម្មតា		ស្រូវក្រអូប		ស្រូវដំណើប		ស្មៀតពោត		ពោត (ស/ លឿង/ ស្វាយ)		គ្រាប់ស្លូយ		គ្រាប់ធញ្ញជាតិផ្សេងៗ	
	ចំនួនក្បាលដី	ផ្ទៃដីបានស្រោចស្រព	ចំនួនក្បាលដី	ផ្ទៃដីបានស្រោចស្រព	ចំនួនក្បាលដី	ផ្ទៃដីបានស្រោចស្រព	ចំនួនក្បាលដី	ផ្ទៃដីបានស្រោចស្រព	ចំនួនក្បាលដី	ផ្ទៃដីបានស្រោចស្រព	ចំនួនក្បាលដី	ផ្ទៃដីបានស្រោចស្រព	ចំនួនក្បាលដី	ផ្ទៃដីបានស្រោចស្រព
កម្ពុជា	2,816,724	587,802	301,168	55,977	49,355	5,861	1,595	559	85,114	19,375	431	60	1,047	99
តំបន់វាលទំនាប	1,339,249	369,369	87,948	23,871	30,512	4,637	1,099	436	36,956	13,737	227	59	390	82
កំពង់ចាម	166,860	57,549	16,769	6,866	1,114	268	74	11	6,061	2,181	47	-	-	-
កណ្តាល	159,086	67,052	5,659	2,038	-	-	640	394	22,575	7,759	-	-	-	-
រាជធានីភ្នំពេញ	22,147	8,987	2,864	758	571	0	-	-	944	269	13	2	-	-
ព្រៃវែង	375,554	105,294	28,747	6,237	5,113	743	71	13	2,557	1,247	40	12	72	3
ស្វាយរៀង	192,777	21,639	167	64	5,046	305	32	-	-	-	36	22	-	-
តាកែវ	306,988	88,114	25,930	5,521	18,240	3,076	252	18	1,407	29	28	-	318	79
ត្បូងឃ្មុំ	115,837	20,733	7,812	2,389	428	244	30	-	3,412	2,252	63	23	-	-
តំបន់បឹងទន្លេសាប	814,867	179,318	164,414	29,319	7,802	1,106	175	65	36,970	2,471	81	-	105	-
បន្ទាយមានជ័យ	84,689	16,756	36,168	8,658	172	-	3	0	576	303	10	-	60	-
បាត់ដំបង	123,899	50,282	22,631	5,306	254	20	66	57	25,407	1,281	36	-	45	-
កំពង់ឆ្នាំង	182,417	26,268	11,919	385	2,063	124	57	-	363	114	-	-	-	-
កំពង់ធំ	161,123	15,625	35,126	1,085	3,672	130	-	-	135	6	-	-	-	-
ពោធិ៍សាត់	74,591	34,020	26,583	10,610	651	401	-	-	2,667	192	34	-	-	-
សៀមរាប	153,268	33,672	27,534	3,114	933	431	49	8	447	81	-	-	-	-
ឧត្តរមានជ័យ	34,116	2,591	3,591	11	57	-	-	-	66	21	-	-	-	-
ប៉ៃលិន	764	104	862	150	-	-	-	-	7,309	474	1	-	-	-

តារាង 4.15 ចំនួន និងផ្ទៃដីស្រោចស្រពនៃក្បាលដីបានដាំដុះ ធញ្ញជាតិធញ្ញជាតិគ្រាប់ និង/ប្រភេទធញ្ញជាតិធញ្ញជាតិគ្រាប់ តាម/ ខេត្ត/ស្រុក/ឃុំ: 2013
(ការធ្វើតារាងតាមលំនៅដ្ឋាននៃអ្នកកាន់កាប់កសិកម្ម)

តំបន់ / ខេត្ត	ធញ្ញជាតិ/ ធញ្ញជាតិគ្រាប់													
	ស្រូវធម្មតា		ស្រូវក្រអូប		ស្រូវដំណើប		ស្មៀតពោត		ពោត (ស/ លឿង/ ស្វាយ)		គ្រាប់ស្លួយ		គ្រាប់ធញ្ញជាតិផ្សេងៗ	
	ចំនួនក្បាលដី	ផ្ទៃដីបានស្រោចស្រព	ចំនួនក្បាលដី	ផ្ទៃដីបានស្រោចស្រព	ចំនួនក្បាលដី	ផ្ទៃដីបានស្រោចស្រព	ចំនួនក្បាលដី	ផ្ទៃដីបានស្រោចស្រព	ចំនួនក្បាលដី	ផ្ទៃដីបានស្រោចស្រព	ចំនួនក្បាលដី	ផ្ទៃដីបានស្រោចស្រព	ចំនួនក្បាលដី	ផ្ទៃដីបានស្រោចស្រព
តំបន់ឆ្នេរសមុទ្រ	294,108	9,076	2,094	552	2,731	38	77	-	4,234	333	90	-	506	17
កំពត	262,928	8,683	660	63	2,592	38	77	-	3,722	255	23	-	-	-
កោះកុង	7,900	164	260	1	51	-	-	-	204	-	-	-	-	-
ព្រះសីហនុ	11,841	131	1,173	489	86	-	-	-	218	79	-	-	-	-
កែប	11,439	98	1	-	2	-	-	-	90	-	67	-	506	17
តំបន់ភ្នំ និងខ្ពង់រាប	368,502	30,039	46,711	2,235	8,309	80	243	58	6,951	2,834	32	1	46	-
កំពង់ស្ពឺ	272,989	15,014	27,798	724	5,405	64	24	-	781	21	-	-	-	-
ក្រចេះ	34,764	9,943	6,472	1,191	111	13	91	58	4,129	2,808	30	1	-	-
មណ្ឌលគិរី	5,740	929	-	-	1	-	103	-	1,319	2	1	-	-	-
ព្រះវិហារ	22,964	1,550	11,311	316	1,177	-	-	-	224	-	1	-	21	-
រតនគិរី	17,733	1,683	158	1	916	3	-	-	337	-	-	-	-	-
ស្ទឹងត្រែង	14,312	920	972	2	699	-	25	-	161	4	-	-	25	-

ប្រភព: វិទ្យាស្ថានជាតិស្ថិតិនៃក្រសួងផែនការ ជំរឿនកសិកម្មកម្ពុជា (ដំណាក់កាលបំពេញបន្ថែម ២០១៤)

តារាង 4.16 ចំនួន និងផ្ទៃដីស្រោចស្រពនៃក្បាលដីបានដាំដុះដំណាំយកមើម បែងចែកតាមប្រភេទដំណាំយកមើមតាមតំបន់/ខេត្ត: 2013
(ការធ្វើតារាងតាមលំនៅដ្ឋាននៃអ្នកកាន់កាប់កសិកម្ម)

តំបន់ / ខេត្ត	ដំណាំយកមើម																			
	ដំឡូងបារាំង		ដំឡូងជ្វា		ដំឡូងមី		ត្រាវ		សាគូ		ដំឡូងឈាមមាន់/ដូង		ដំឡូងដៃខ្លា		ដំឡូងបាស		ដំឡូងដូង		ដំណាំមើមផ្សេងៗ	
	ចំនួនក្បាលដី	ផ្ទៃដីបានស្រោចស្រព	ចំនួនក្បាលដី	ផ្ទៃដីបានស្រោចស្រព	ចំនួនក្បាលដី	ផ្ទៃដីបានស្រោចស្រព	ចំនួនក្បាលដី	ផ្ទៃដីបានស្រោចស្រព	ចំនួនក្បាលដី	ផ្ទៃដីបានស្រោចស្រព	ចំនួនក្បាលដី	ផ្ទៃដីបានស្រោចស្រព	ចំនួនក្បាលដី	ផ្ទៃដីបានស្រោចស្រព	ចំនួនក្បាលដី	ផ្ទៃដីបានស្រោចស្រព	ចំនួនក្បាលដី	ផ្ទៃដីបានស្រោចស្រព	ចំនួនក្បាលដី	ផ្ទៃដីបានស្រោចស្រព
កម្ពុជា	2,780	205	1,986	110	146,254	15,487	1,196	342	167	-	225	3	62	36	79	9	3	1	387	58
តំបន់វាលទំនាប	961	186	244	46	48,113	9,191	767	313	-	-	95	3	1	-	31	9	-	-	195	0
កំពង់ចាម	56	14	67	1	9,424	1,254	-	-	-	-	-	-	-	-	-	-	-	-	-	-
កណ្ដាល	336	78	60	30	261	269	670	312	-	-	64	0	-	-	-	-	-	-	175	0
រាជធានីភ្នំពេញ	18	-	50	15	250	335	13	1	-	-	-	-	-	-	31	9	-	-	-	-
ព្រៃវែង	83	1	-	-	45	27	-	-	-	-	-	-	-	-	-	-	-	-	19	-
ស្វាយរៀង	56	-	-	-	285	16	84	-	-	-	-	-	-	-	-	-	-	-	-	-
តាកែវ	156	54	44	-	252	28	-	-	-	-	-	-	-	-	-	-	-	-	1	-
ត្បូងឃ្មុំ	256	40	23	-	37,596	7,262	-	-	-	-	31	3	1	-	-	-	-	-	-	-
តំបន់បឹងទន្លេសាប	839	13	500	42	56,972	1,929	55	-	139	-	30	-	35	-	1	-	1	-	149	58
បន្ទាយមានជ័យ	118	-	22	-	10,673	294	1	-	-	-	-	-	1	-	-	-	-	-	2	4
បាត់ដំបង	186	8	4	-	15,619	254	5	-	53	-	30	-	-	-	-	-	1	-	101	-
កំពង់ឆ្នាំង	28	-	287	9	141	-	-	-	-	-	-	-	1	-	1	-	-	-	-	-
កំពង់ធំ	298	-	103	1	13,204	28	35	-	64	-	-	-	-	-	-	-	-	-	-	-
ពោធិ៍សាត់	25	-	35	-	566	20	13	-	-	-	-	-	-	-	-	-	-	-	-	-
សៀមរាប	123	-	23	-	3,417	933	-	-	-	-	-	-	-	-	-	-	-	-	46	54

តារាង 4.16 ចំនួន និងផ្ទៃដីស្រោចស្រពនៃក្បាលដីបានដាំដុះដំណាំយកមើម បែងចែកតាមប្រភេទដំណាំយកមើមតាមតំបន់/ខេត្ត: 2013
(ការធ្វើតារាងតាមលំនៅដ្ឋាននៃអ្នកកាន់កាប់កសិកម្ម)

តំបន់ / ខេត្ត	ដំណាំយកមើម																			
	ដំឡូងបារាំង		ដំឡូងជ្វា		ដំឡូងមី		ត្រាវ		សាគូ		ដំឡូងឈាមមាន់/ដូង		ដំឡូងដៃខ្លា		ដំឡូងបាស		ដំឡូងដូង		ដំណាំមើមផ្សេងៗ	
	ចំនួនក្បាលដី	ផ្ទៃដីបានស្រោចស្រព	ចំនួនក្បាលដី	ផ្ទៃដីបានស្រោចស្រព	ចំនួនក្បាលដី	ផ្ទៃដីបានស្រោចស្រព	ចំនួនក្បាលដី	ផ្ទៃដីបានស្រោចស្រព	ចំនួនក្បាលដី	ផ្ទៃដីបានស្រោចស្រព	ចំនួនក្បាលដី	ផ្ទៃដីបានស្រោចស្រព	ចំនួនក្បាលដី	ផ្ទៃដីបានស្រោចស្រព	ចំនួនក្បាលដី	ផ្ទៃដីបានស្រោចស្រព	ចំនួនក្បាលដី	ផ្ទៃដីបានស្រោចស្រព	ចំនួនក្បាលដី	ផ្ទៃដីបានស្រោចស្រព
ឧត្តរមានជ័យ	57	1	2	-	7,511	27	1	-	-	-	-	-	33	-	-	-	-	-	-	-
ប៉ៃលិន	4	4	24	33	5,841	373	-	-	22	-	-	-	-	-	-	-	-	-	-	-
តំបន់ឆ្នេរសមុទ្រ	758	-	810	21	1,028	97	117	1	20	-	-	-	24	36	47	-	2	1	18	-
កំពត	685	-	758	21	516	72	46	-	20	-	-	-	-	-	47	-	2	1	1	-
កោះកុង	46	-	-	-	272	14	47	0	-	-	-	-	-	-	-	-	-	-	-	-
ព្រះសីហនុ	27	-	2	-	240	11	24	1	-	-	-	-	24	36	-	-	-	-	17	-
កែប	-	-	50	-	-	-	-	-	-	-	-	-	-	-	-	-	-	-	-	-
តំបន់ភ្នំ និងខ្ពង់រាប	224	5	433	1	40,139	4,270	255	28	8	-	100	-	3	-	-	-	-	-	26	-
កំពង់ស្ពឺ	-	-	*	-	155	4	82	4	-	-	-	-	-	-	-	-	-	-	-	-
ក្រចេះ	82	0	79	-	14,065	2,831	92	22	-	-	25	-	-	-	-	-	-	-	25	-
មណ្ឌលគិរី	*	-	62	-	4,171	37	40	2	-	-	-	-	-	-	-	-	-	-	-	-
ព្រះវិហារ	83	5	123	-	3,131	53	1	-	2	-	-	-	-	-	-	-	-	-	-	-
រតនគិរី	26	-	42	1	12,976	919	1	-	5	-	75	-	1	-	-	-	-	-	-	-
ស្ទឹងត្រែង	32	-	126	-	5,641	425	39	-	1	-	-	-	2	-	-	-	-	-	1	-

ប្រភព: វិទ្យាស្ថានជាតិស្ថិតិនៃក្រសួងផែនការ ជំរឿនកសិកម្មកម្ពុជា (ដំណាក់កាលបំពេញបន្ថែម ២០១៤)

តារាង 4.17 ចំនួន និងផ្ទៃដីស្រោចស្រពនៃក្បាលដីបានដាំដុះដំណាំយកគ្រាប់សំខាន់ៗ បែងចែកតាមប្រភេទដំណាំយកគ្រាប់ តាមតំបន់/ ខេត្ត: 2013
(ការធ្វើតារាងតាមលំនៅដ្ឋាននៃអ្នកកាន់កាប់កសិកម្ម)

តំបន់ / ខេត្ត	ដំណាំសណ្តែកយកគ្រាប់សំខាន់ៗ											
	សណ្តែកអង្គុយ		សណ្តែកបាយ		សណ្តែកក្រហម		សណ្តែកអង្រែ		ពពាយស្បៀក		ដំណាំសម្រាប់យកគ្រាប់	
	ចំនួនក្បាលដី	ផ្ទៃដីបានស្រោចស្រព	ចំនួនក្បាលដី	ផ្ទៃដីបានស្រោចស្រព	ចំនួនក្បាលដី	ផ្ទៃដីបានស្រោចស្រព	ចំនួនក្បាលដី	ផ្ទៃដីបានស្រោចស្រព	ចំនួនក្បាលដី	ផ្ទៃដីបានស្រោចស្រព	ចំនួនក្បាលដី	ផ្ទៃដីបានស្រោចស្រព
កម្ពុជា	1,187	186	29,923	3,434	208	11	275	26	59	-	996	67
តំបន់វាលទំនាប	595	159	11,245	2,335	161	11	135	26	-	-	891	59
កំពង់ចាម	39	-	739	120	67	9	-	-	-	-	294	-
កណ្តាល	499	118	7,980	1,423	91	-	93	26	-	-	595	57
រាជធានីភ្នំពេញ	32	19	179	16	1	-	42	-	-	-	-	-
ព្រៃវែង	1	3	2,157	775	-	-	-	-	-	-	1	2
ស្វាយរៀង	-	-	2	-	-	-	-	-	-	-	-	-
តាកែវ	-	-	122	-	-	-	-	-	-	-	-	-
ត្បូងឃ្មុំ	24	19	66	0	2	2	-	-	-	-	1	-
តំបន់បឹងទន្លេសាប	175	26	5,398	1,000	3	-	-	-	-	-	1	-
បន្ទាយមានជ័យ	-	-	41	1	-	-	-	-	-	-	1	-
បាត់ដំបង	154	26	3,387	106	3	-	-	-	-	-	-	-
កំពង់ឆ្នាំង	3	-	1,355	716	-	-	-	-	-	-	-	-
កំពង់ធំ	-	-	-	-	-	-	-	-	-	-	-	-
ពោធិ៍សាត់	18	-	237	10	-	-	-	-	-	-	-	-
សៀមរាប	-	-	354	164	-	-	-	-	-	-	-	-
ឧត្តរមានជ័យ	-	-	18	-	-	-	-	-	-	-	-	-
ប៉ៃលិន	-	-	6	3	-	-	-	-	-	-	-	-

តារាង 4.17 ចំនួន និងផ្ទៃដីស្រោចស្រពនៃក្បាលដីបានដាំដុះដំណាំយកគ្រាប់សំខាន់ៗ បែងចែកតាមប្រភេទដំណាំយកគ្រាប់ តាមតំបន់/ ខេត្ត: 2013
(ការធ្វើតារាងតាមលំនៅដ្ឋាននៃអ្នកកាន់កាប់កសិកម្ម)

តំបន់ / ខេត្ត	ដំណាំសណ្តែកយកគ្រាប់សំខាន់ៗ											
	សណ្តែកអង្គុយ		សណ្តែកបាយ		សណ្តែកក្រហម		សណ្តែកអង្រៃ		ពពាយស្បៀក		ដំណាំសម្រាប់យកគ្រាប់	
	ចំនួនក្បាលដី	ផ្ទៃដីបានស្រោចស្រព	ចំនួនក្បាលដី	ផ្ទៃដីបានស្រោចស្រព	ចំនួនក្បាលដី	ផ្ទៃដីបានស្រោចស្រព	ចំនួនក្បាលដី	ផ្ទៃដីបានស្រោចស្រព	ចំនួនក្បាលដី	ផ្ទៃដីបានស្រោចស្រព	ចំនួនក្បាលដី	ផ្ទៃដីបានស្រោចស្រព
តំបន់ឆ្នេរសមុទ្រ	172	-	7,210	1	-	-	1	0	-	-	60	1
កំពត	172	-	7,209	0	-	-	-	-	-	-	60	1
កោះកុង	-	-	-	-	-	-	-	-	-	-	-	-
ព្រះសីហនុ	-	-	1	1	-	-	1	0	-	-	-	-
កែប	-	-	-	-	-	-	-	-	-	-	-	-
តំបន់ភ្នំ និងខ្ពង់រាប	246	1	6,071	98	45	-	140	-	59	-	45	8
កំពង់ស្ពឺ	183	1	5,161	51	-	-	114	-	-	-	19	8
ក្រចេះ	-	-	231	43	-	-	1	-	57	-	-	-
មណ្ឌលគិរី	41	-	75	4	44	-	-	-	1	-	-	-
ព្រះវិហារ	-	-	233	-	-	-	1	-	-	-	-	-
រតនគិរី	-	-	3	0	-	-	-	-	1	-	-	-
ស្ទឹងត្រែង	22	-	368	-	1	-	24	-	-	-	26	-

ប្រភព: វិទ្យាស្ថានជាតិស្ថិតិនៃក្រសួងផែនការ ជំរឿនកសិកម្មកម្ពុជា (ដំណាក់កាលបំពេញបន្ថែម ២០១៤)

តារាង 4.18 ចំនួន និងផ្ទៃដីស្រោចស្រពនៃក្បាលដីបានដាំដុះដំណាំយកបែងចែកតាមប្រភេទដាំដុះដំណាំយកប្រេង តាមតំបន់/ខេត្ត: 2013
(ការធ្វើតារាងតាមលំនៅដ្ឋាននៃអ្នកកាន់កាប់កសិកម្ម)

តំបន់ / ខេត្ត	ដំណាំយកប្រេង											
	សណ្តែកដី		សណ្តែកសៀង		ល្ង		ល្ហុងខ្វង		គ្រាប់ឈូករតន៍ ឬ ផ្កាឈូករតន៍		ដំណាំយកប្រេងផ្សេងៗ	
	ចំនួនក្បាលដី	ផ្ទៃដីបានស្រោចស្រព	ចំនួនក្បាលដី	ផ្ទៃដីបានស្រោចស្រព	ចំនួនក្បាលដី	ផ្ទៃដីបានស្រោចស្រព	ចំនួនក្បាលដី	ផ្ទៃដីបានស្រោចស្រព	ចំនួនក្បាលដី	ផ្ទៃដីបានស្រោចស្រព	ចំនួនក្បាលដី	ផ្ទៃដីបានស្រោចស្រព
កម្ពុជា	6,042	822	9,802	799	7,842	2,588	69	-	48	1	116	9
តំបន់វាលទំនាប	1,993	412	415	56	1,945	640	33	-	-	-	116	9
កំពង់ចាម	608	256	385	35	354	63	-	-	-	-	1	-
កណ្តាល	455	35	27	11	1,232	406	-	-	-	-	60	6
រាជធានីភ្នំពេញ	82	93	2	10	95	32	-	-	-	-	-	-
ព្រៃវែង	-	-	-	-	258	134	-	-	-	-	55	3
ស្វាយរៀង	25	-	-	-	-	-	-	-	-	-	-	-
តាកែវ	749	16	-	-	5	5	33	-	-	-	-	-
ត្បូងឃ្មុំ	74	11	1	-	1	1	-	-	-	-	-	-
តំបន់បឹងទន្លេសាប	859	190	5,255	106	3,683	1,617	-	-	45	-	1	-
បន្ទាយមានជ័យ	1	-	75	10	1	-	-	-	-	-	-	-
បាត់ដំបង	350	42	4,454	94	1,940	42	-	-	45	-	1	-
កំពង់ឆ្នាំង	272	-	-	-	1,521	1,526	-	-	-	-	-	-
កំពង់ធំ	23	-	242	2	125	-	-	-	-	-	-	-
ពោធិ៍សាត់	106	10	-	-	91	49	-	-	-	-	-	-
សៀមរាប	61	138	3	-	-	-	-	-	-	-	-	-
ឧត្តរមានជ័យ	43	-	479	-	1	-	-	-	-	-	-	-

តារាង 4.18 ចំនួន និងផ្ទៃដីស្រោចស្រពនៃក្បាលដីបានដាំដុះដំណាំយកបែងចែកតាមប្រភេទដាំដុះដំណាំយកប្រេង តាមតំបន់⁄ខេត្ត: 2013

(ការធ្វើតារាងតាមលំនៅដ្ឋាននៃអ្នកកាន់កាប់កសិកម្ម)

តំបន់ / ខេត្ត	ដំណាំយកប្រេង											
	សណ្តែកដី		សណ្តែកសៀង		ល្ង		ល្ហុងខ្ទង		គ្រាប់ឈូករតន៍ ឬ ផ្កាឈូករតន៍		ដំណាំយកប្រេងផ្សេងៗ	
	ចំនួនក្បាលដី	ផ្ទៃដីបាន ស្រោចស្រព	ចំនួនក្បាលដី	ផ្ទៃដីបាន ស្រោចស្រព	ចំនួនក្បាលដី	ផ្ទៃដីបាន ស្រោចស្រព	ចំនួនក្បាលដី	ផ្ទៃដីបាន ស្រោចស្រព	ចំនួនក្បាល ដី	ផ្ទៃដីបាន ស្រោចស្រព	ចំនួនក្បាលដី	ផ្ទៃដីបានស្រោច ស្រព
ប៉ៃលិន	3	-	2	-	4	-	-	-	-	-	-	-
តំបន់ឆ្នេរសមុទ្រ	786	2	-	-	24	-	1	-	-	-	-	-
កំពត	597	2	-	-	24	-	-	-	-	-	-	-
កោះកុង	50	-	-	-	-	-	-	-	-	-	-	-
ព្រះសីហនុ	-	-	-	-	-	-	1	-	-	-	-	-
កែប	139	-	-	-	-	-	-	-	-	-	-	-
តំបន់ភ្នំ និងខ្ពង់រាប	2,405	218	4,133	636	2,188	332	35	-	3	1	-	-
កំពង់ស្ពឺ	534	78	137	-	47	5	32	-	-	-	-	-
ក្រចេះ	482	64	98	61	1,490	286	-	-	3	1	-	-
មណ្ឌលគិរី	273	-	161	1	-	-	-	-	-	-	-	-
ព្រះវិហារ	36	-	1,090	60	57	-	-	-	-	-	-	-
រតនគិរី	1,021	76	2,551	514	154	30	-	-	-	-	-	-
ស្ទឹងត្រែង	59	-	96	1	440	11	3	-	-	-	-	-

ប្រភព: វិទ្យាស្ថានជាតិស្ថិតិនៃក្រសួងផែនការ ជំរឿនកសិកម្មកម្ពុជា (ដំណាក់កាលបំពេញបន្ថែម ២០១៤)

តារាង 4.19 ចំនួន និងផ្ទៃដីស្រោចស្រពនៃក្បាលដីសម្រាប់ដាំដំណាំគ្រឿងទេស ក្រអូប និង ឱសថ បែងចែកតាមប្រភេទគ្រឿងទេស ក្រអូប និង ឱសថ តាមតំបន់/ខេត្ត: 2013
(ការធ្វើតារាងតាមលំនៅដ្ឋាននៃអ្នកកាន់កាប់កសិកម្ម)

តំបន់/ខេត្ត	ការដាំដុះដំណាំគ្រឿងទេស ក្រអូប និង ឱសថ									
	ដើមម្ទេស		ជីអង្កាម ឬ នាងវង		គ្រាប់ការី		ដើមជន្លង់		ស្លឹកម្លូ	
	ចំនួនក្បាលដី	ផ្ទៃដីបានស្រោចស្រព	ចំនួនក្បាលដី	ផ្ទៃដីបានស្រោចស្រព	ចំនួនក្បាលដី	ផ្ទៃដីបានស្រោចស្រព	ចំនួនក្បាលដី	ផ្ទៃដីបានស្រោចស្រព	ចំនួនក្បាលដី	ផ្ទៃដីបានស្រោចស្រព
កម្ពុជា	9,908	5,026	3,029	720	428	1	144	0	254	322
តំបន់វាលទំនាប	6,986	4,388	1,382	300	344	-	87	-	236	322
កំពង់ចាម	-	-	595	51	-	-	87	-	57	-
កណ្ដាល	4	-	248	97	-	-	-	-	152	321
រាជធានីភ្នំពេញ	-	-	217	4	-	-	-	-	26	-
ព្រៃវែង	6,073	4,326	138	137	-	-	-	-	1	2
ស្វាយរៀង	-	-	-	-	344	-	-	-	-	-
តាកែវ	617	63	134	8	-	-	-	-	-	-
ត្បូងឃ្មុំ	292	-	50	3	-	-	-	-	-	-
តំបន់បឹងទន្លេសាប	2,581	422	716	373	61	1	56	0	-	-
បន្ទាយមានជ័យ	988	-	58	6	-	-	-	-	-	-
បាត់ដំបង	101	197	165	190	28	-	-	-	-	-
កំពង់ឆ្នាំង	34	15	-	-	32	-	-	-	-	-
កំពង់ធំ	-	-	72	-	-	-	56	0	-	-
ពោធិ៍សាត់	39	4	164	164	1	1	-	-	-	-
សៀមរាប	1,417	206	256	13	-	-	-	-	-	-
ឧត្តរមានជ័យ	2	1	-	-	-	-	-	-	-	-
ប៉ៃលិន	-	-	1	0	-	-	-	-	-	-

តារាង 4.19 ចំនួន និងផ្ទៃដីស្រោចស្រពនៃក្បាលដីសម្រាប់ដាំដំណាំគ្រឿងទេស ក្រអូប និង ឱសថ បែងចែកតាមប្រភេទគ្រឿងទេស ក្រអូប និង ឱសថ តាមតំបន់⁄ខេត្ត: 2013
(ការធ្វើតារាងតាមលំនៅដ្ឋាននៃអ្នកកាន់កាប់កសិកម្ម)

តំបន់ / ខេត្ត	ការដាំដុះដំណាំគ្រឿងទេស ក្រអូប និង ឱសថ									
	ដើមម្ទេស		ជីអង្កាម ឬ នាងវង		គ្រាប់ការី		ដើមជន្លង់		ស្លឹកម្លូ	
	ចំនួនក្បាលដី	ផ្ទៃដីបានស្រោចស្រព	ចំនួនក្បាលដី	ផ្ទៃដីបានស្រោចស្រព	ចំនួនក្បាលដី	ផ្ទៃដីបានស្រោចស្រព	ចំនួនក្បាលដី	ផ្ទៃដីបានស្រោចស្រព	ចំនួនក្បាលដី	ផ្ទៃដីបានស្រោចស្រព
តំបន់ឆ្នេរសមុទ្រ	27	-	66	10	23	-	-	-	1	-
កំពត	-	-	-	-	23	-	-	-	-	-
កោះកុង	-	-	1	-	-	-	-	-	1	-
ព្រះសីហនុ	27	-	65	10	-	-	-	-	-	-
តំបន់ភ្នំ និងខ្ពង់រាប	314	215	866	38	-	-	1	-	19	-
កំពង់ស្ពឺ	-	-	150	-	-	-	-	-	-	-
ក្រចេះ	285	215	427	2	-	-	-	-	16	-
មណ្ឌលគិរី	-	-	38	-	-	-	1	-	-	-
ព្រះវិហារ	1	-	46	36	-	-	-	-	-	-
ស្ទឹងត្រែង	28	-	205	0	-	-	-	-	3	-

ប្រភព: វិទ្យាស្ថានជាតិស្ថិតិនៃក្រសួងផែនការ ជំរឿនកសិកម្មកម្ពុជា (ដំណាក់កាលបំពេញបន្ថែម ២០១៤)

តារាង 4.20 ចំនួន និងផ្ទៃដីស្រោចស្រពនៃក្បាលដីសម្រាប់ដាំដំណាំគ្រឿងទេស ក្រអូប និង ឱសថ បែងចែកតាមប្រភេទគ្រឿងទេស ក្រអូប និង ឱសថ តាមតំបន់⁄ខេត្ត: 2013
(ការធ្វើតារាងតាមលំនៅដ្ឋាននៃអ្នកកាន់កាប់កសិកម្ម)

តំបន់ / ខេត្ត	ការដាំដុះដំណាំគ្រឿងទេស ក្រអូប និង ឱសថ									
	ស្លឹកគ្រៃ		រមៀត		រំដេង		វ៉ានស៊ុយបារាំង		ធុញ្ញជាតិផ្សេងៗ	
	ចំនួនក្បាលដី	ផ្ទៃដីបានស្រោចស្រព	ចំនួនក្បាលដី	ផ្ទៃដីបានស្រោចស្រព	ចំនួនក្បាលដី	ចំនួនក្បាលដី	ផ្ទៃដីបានស្រោចស្រព	ចំនួនក្បាលដី	ផ្ទៃដីបានស្រោចស្រព	ចំនួនក្បាលដី
កម្ពុជា	9,905	926	836	11	309	83	1,306	146	1,423	347
តំបន់វាលទំនាប	4,195	404	367	10	281	83	1,285	142	613	90
កំពង់ចាម	942	210	-	-	-	-	83	3	119	9
កណ្ដាល	159	39	30	-	232	77	1,041	138	423	81
រាជធានីភ្នំពេញ	1,013	2	314	6	49	6	59	-	53	-
ព្រៃវែង	31	-	-	-	-	-	-	-	-	-
ស្វាយរៀង	391	-	22	3	-	-	50	-	-	-
តាកែវ	1,589	151	-	-	-	-	52	-	-	-
ត្បូងឃ្មុំ	70	4	*	*	-	-	-	-	18	-
តំបន់បឹងទន្លេសាប	948	411	63	-	26	-	21	4	386	233
បន្ទាយមានជ័យ	109	0.19	-	-	-	-	-	-	55	1
បាត់ដំបង	325	401	27	-	26	-	2	4	296	232
កំពង់ឆ្នាំង	2	-	*	-	-	-	-	-	*	-
កំពង់ធំ	495	9	35	-	-	-	-	-	33	-
ពោធិ៍សាត់	-	-	-	-	-	-	-	-	-	-
សៀមរាប	-	-	-	-	-	-	-	-	*	-
ឧត្ដរមានជ័យ	16	-	-	-	-	-	19	-	-	-
ប៉ៃលិន	*	-	-	-	-	-	-	-	-	-

តារាង 4.20 ចំនួន និងផ្ទៃដីស្រោចស្រពនៃក្បាលដីសម្រាប់ដាំដំណាំគ្រឿងទេស ក្រអូប និង ឱសថ បែងចែកតាមប្រភេទគ្រឿងទេស ក្រអូប និង ឱសថ តាមតំបន់/ខេត្ត: 2013
(ការធ្វើតារាងតាមលំនៅដ្ឋាននៃអ្នកកាន់កាប់កសិកម្ម)

តំបន់/ខេត្ត	ការដាំដុះដំណាំគ្រឿងទេស ក្រអូប និង ឱសថ									
	ស្លឹកគ្រៃ		រមៀត		កាដាយ		វ៉ានីស៊ុយបារាំង		ធុញ្ញជាតិផ្សេងៗ	
	ចំនួនក្បាលដី	ផ្ទៃដីបានស្រោចស្រព	ចំនួនក្បាលដី	ផ្ទៃដីបានស្រោចស្រព	ចំនួនក្បាលដី	ចំនួនក្បាលដី	ផ្ទៃដីបានស្រោចស្រព	ចំនួនក្បាលដី	ផ្ទៃដីបានស្រោចស្រព	ចំនួនក្បាលដី
តំបន់ឆ្នេរសមុទ្រ	1,156	6	131	1	-	-	-	-	147	-
កំពត	661	4	-	-	-	-	-	-	-	-
កោះកុង	371	2	131	1	-	-	-	-	147	-
ព្រះសីហនុ	124	-	-	-	-	-	-	-	-	-
តំបន់ភ្នំ និងខ្ពង់រាប	3,607	105	274	-	3	-	-	-	277	24
កំពង់ស្ពឺ	708	-	49	-	-	-	-	-	-	-
ក្រចេះ	1,584	66	208	-	*	-	-	-	4	-
មណ្ឌលគិរី	134	-	-	-	-	-	-	-	-	-
ព្រះវិហារ	169	40	11	-	-	-	-	-	51	24
រតនគិរី	61	-	-	-	-	-	-	-	-	-
ស្ទឹងត្រែង	951	0.04	6	-	2	-	-	-	222	0.10

ប្រភព: វិទ្យាស្ថានជាតិស្ថិតិនៃក្រសួងផែនការ ជំរឿនកសិកម្មកម្ពុជា (ដំណាក់កាលបំពេញបន្ថែម ២០១៤)

តារាង 4.21 ចំនួន និងផ្ទៃដីស្រោចស្រពនៃក្បាលដីសម្រាប់ដាំដំណាំឧស្សាហកម្ម បែងចែកតាមប្រភេទ ដំណាំឧស្សាហកម្ម តាមតំបន់⁄ ខេត្ត: 2013
(ការធ្វើតារាងតាមលំនៅដ្ឋាននៃអ្នកកាន់កាប់កសិកម្ម)

តំបន់ / ខេត្ត	ដំណាំឧស្សាហកម្ម							
	អំពៅ		ថ្នាំជក់ខ្លាំង		ថ្នាំកាតាប		ដំណាំឧស្សាហកម្មផ្សេងទៀត	
	ចំនួនក្បាលដី	ផ្ទៃដីបានស្រោចស្រព	ចំនួនក្បាលដី	ផ្ទៃដីបានស្រោចស្រព	ចំនួនក្បាលដី	ផ្ទៃដីបានស្រោចស្រព	ចំនួនក្បាលដី	ផ្ទៃដីបានស្រោចស្រព
កម្ពុជា	6,870	1,554	1,471	482	3,911	1,835	118	47
តំបន់វាលទំនាប	3,686	1,348	1,250	422	1,779	804	118	47
កំពង់ចាម	305	74	181	27	1,199	343	-	-
កណ្តាល	1,855	822	167	38	-	-	78	47
រាជធានីភ្នំពេញ	109	24	-	-	-	-	-	-
ព្រៃវែង	-	-	1	0	-	-	-	-
ស្វាយរៀង	135	5	-	-	-	-	-	-
តាកែវ	-	-	-	-	-	-	-	-
ត្បូងឃ្មុំ	1,282	422	901	357	580	460	40	-
តំបន់បឹងទន្លេសាប	488	92	-	-	-	-	-	-
បន្ទាយមានជ័យ	49	-	-	-	-	-	-	-
បាត់ដំបង	118	18	-	-	-	-	-	-
កំពង់ឆ្នាំង	-	-	-	-	-	-	-	-
កំពង់ធំ	30	-	-	-	-	-	-	-
ពោធិ៍សាត់	90	70	-	-	-	-	-	-
សៀមរាប	156	3	-	-	-	-	-	-
ឧត្តរមានជ័យ	44	-	-	-	-	-	-	-
ប៉ៃលិន	1	-	-	-	-	-	-	-

តារាង 4.21 ចំនួន និងផ្ទៃដីស្រោចស្រពនៃក្បាលដីសម្រាប់ដាំដំណាំឧស្សាហកម្ម បែងចែកតាមប្រភេទ ដំណាំឧស្សាហកម្ម តាមតំបន់/ ខេត្ត: 2013
(ការធ្វើតារាងតាមលំនៅដ្ឋាននៃអ្នកកាន់កាប់កសិកម្ម)

តំបន់/ខេត្ត	ដំណាំឧស្សាហកម្ម							
	អំពៅ		ថ្នាំជក់ខ្លាំង		ថ្នាំកាតាប		ដំណាំឧស្សាហកម្មផ្សេងទៀត	
	ចំនួនក្បាលដី	ផ្ទៃដីបានស្រោចស្រព	ចំនួនក្បាលដី	ផ្ទៃដីបានស្រោចស្រព	ចំនួនក្បាលដី	ផ្ទៃដីបានស្រោចស្រព	ចំនួនក្បាលដី	ផ្ទៃដីបានស្រោចស្រព
តំបន់ឆ្នេរសមុទ្រ	1,176	77	-	-	-	-	-	-
កំពត	622	63	-	-	-	-	-	-
កោះកុង	365	3	-	-	-	-	-	-
ព្រះសីហនុ	54	11	-	-	-	-	-	-
កែប	135	1	-	-	-	-	-	-
តំបន់ភ្នំ និងខ្ពង់រាប	1,521	36	222	60	2,132	1,031	-	-
កំពង់ស្ពឺ	785	1	-	-	-	-	-	-
ក្រចេះ	405	34	110	60	2,132	1,031	-	-
មណ្ឌលគិរី	134	-	-	-	-	-	-	-
ព្រះវិហារ	9	0	-	-	-	-	-	-
រតនគិរី	39	-	-	-	-	-	-	-
ស្ទឹងត្រែង	149	1	112	-	-	-	-	-

ប្រភព: វិទ្យាស្ថានជាតិស្ថិតិនៃក្រសួងផែនការ ជំរឿនកសិកម្មកម្ពុជា (ដំណាក់កាលបំពេញបន្ថែម ២០១៤)

តារាង 4.22 ចំនួន និងផ្ទៃដីស្រោចស្រពនៃក្បាលដីសម្រាប់ដាំដំណាំយកសរសៃអំបោះ បែងចែកតាមសរសៃអំបោះ តាមតំបន់/ខេត្ត: 2013
(ការធ្វើតារាងតាមលំនៅដ្ឋាននៃអ្នកកាន់កាប់កសិកម្ម)

តំបន់ / ខេត្ត	ដំណាំយកសរសៃអំបោះ					
	កប្បាស		គរ		ដំណាំសម្រាប់អំបោះផ្សេងៗ	
	ចំនួនក្បាលដី	ផ្ទៃដីបានស្រោចស្រព	ចំនួនក្បាលដី	ផ្ទៃដីបានស្រោចស្រព	ចំនួនក្បាលដី	ផ្ទៃដីបានស្រោចស្រព
កម្ពុជា	131	6	177	20	66	13
តំបន់វាលទំនាប	108	6	157	20	64	13
កំពង់ចាម	-	-	76	20	1	13
កណ្ដាល	108	6	-	-	63	-
ស្វាយរៀង	-	-	51	-	-	-
ត្បូងឃ្មុំ	-	-	30	-	-	-
តំបន់បឹងទន្លេសាប	-	-	18	-	2	-
បន្ទាយមានជ័យ	-	-	-	-	1	-
កំពង់ធំ	-	-	1	-	1	-
ឧត្ដរមានជ័យ	-	-	17	-	-	-
តំបន់ភ្នំ និងខ្ពង់រាប	24	-	2	-	-	-
ក្រចេះ	-	-	1	-	-	-
ស្ទឹងត្រែង	24	-	1	-	-	-

ប្រភព: វិទ្យាស្ថានជាតិស្ថិតិនៃក្រសួងផែនការ ជំរឿនកសិកម្មកម្ពុជា (ដំណាក់កាលបំពេញបន្ថែម ២០១៤)

តារាង 4.23 ចំនួន និងផ្ទៃដីស្រោចស្រពនៃក្បាលដីសម្រាប់ដាំបន្លែយកទង ឬ ស្លឹក បែងចែកតាមប្រភេទបន្លែយកទង ឬ ស្លឹក តាមតំបន់/ ខេត្ត: 2013
(ការធ្វើតារាងតាមលំនៅដ្ឋាននៃអ្នកកាន់កាប់កសិកម្ម)

តំបន់/ខេត្ត	បន្លែយកទង ឬ ស្លឹក													
	ត្រកួន		ស្ពៃក្តោប		ស្ពៃស		ខ្ទឹមស		ខ្ទឹមដើម		ស្ពៃក្តោបចិន		ព្រលឹត	
	ចំនួនក្បាលដី	ផ្ទៃដីបានស្រោចស្រព	ចំនួនក្បាលដី	ផ្ទៃដីបានស្រោចស្រព	ចំនួនក្បាលដី	ផ្ទៃដីបានស្រោចស្រព	ចំនួនក្បាលដី	ផ្ទៃដីបានស្រោចស្រព	ចំនួនក្បាលដី	ផ្ទៃដីបានស្រោចស្រព	ចំនួនក្បាលដី	ផ្ទៃដីបានស្រោចស្រព	ចំនួនក្បាលដី	ផ្ទៃដីបានស្រោចស្រព
កម្ពុជា	8,760	335	1,971	355	1,973	307	2,859	339	45	1	66	12	72	-
តំបន់វាលទំនាប	4,860	109	1,094	309	907	173	1,426	291	-	-	44	12	-	-
កំពង់ចាម	339	31	668	222	494	124	63	1	-	-	23	2	-	-
កណ្តាល	228	11	267	86	61	-	864	275	-	-	21	9	-	-
រាជធានីភ្នំពេញ	328	19	19	0	39	1	32	9	-	-	-	-	-	-
ព្រៃវែង	1	2	-	-	-	-	133	-	-	-	-	-	-	-
ស្វាយរៀង	3,270	28	31	-	1	-	187	6	-	-	-	-	-	-
តាកែវ	611	14	109	0	312	49	117	-	-	-	-	-	-	-
ត្បូងឃ្មុំ	83	5	-	-	-	-	30	-	-	-	-	-	-	-
តំបន់បឹងទន្លេសាប	421	84	460	17	762	133	221	12	2	1	2	-	52	-
បន្ទាយមានជ័យ	-	-	-	-	234	22	64	-	1	-	-	-	-	-
បាត់ដំបង	106	83	346	1	255	96	-	-	1	1	2	-	52	-
កំពង់ឆ្នាំង	70	0	-	-	32	-	1	-	-	-	-	-	-	-
កំពង់ធំ	195	-	52	15	84	-	35	-	-	-	-	-	-	-
ពោធិ៍សាត់	33	0	60	-	97	15	31	6	-	-	-	-	-	-
សៀមរាប	2	-	2	-	46	-	51	6	-	-	-	-	-	-
ឧត្តរមានជ័យ	14	-	-	-	14	-	1	-	-	-	-	-	-	-
ប៉ៃលិន	1	-	-	-	-	-	38	-	-	-	-	-	-	-

តារាង 4.23 ចំនួន និងផ្ទៃដីស្រោចស្រពនៃក្បាលដីសម្រាប់ដាំបន្លែយកទង ឬ ស្លឹក បែងចែកតាមប្រភេទបន្លែយកទង ឬ ស្លឹក តាមតំបន់/ ខេត្ត: 2013
(ការធ្វើតារាងតាមលំនៅដ្ឋាននៃអ្នកកាន់កាប់កសិកម្ម)

តំបន់/ខេត្ត	បន្លែយកទង ឬ ស្លឹក													
	ត្រកួន		ស្ពៃក្តោប		ស្ពៃស		ខ្ទឹមស		ខ្ទឹមដើម		ស្ពៃក្តោបចិន		ព្រលឹត	
	ចំនួនក្បាលដី	ផ្ទៃដីបានស្រោចស្រព	ចំនួនក្បាលដី	ផ្ទៃដីបានស្រោចស្រព	ចំនួនក្បាលដី	ផ្ទៃដីបានស្រោចស្រព	ចំនួនក្បាលដី	ផ្ទៃដីបានស្រោចស្រព	ចំនួនក្បាលដី	ផ្ទៃដីបានស្រោចស្រព	ចំនួនក្បាលដី	ផ្ទៃដីបានស្រោចស្រព	ចំនួនក្បាលដី	ផ្ទៃដីបានស្រោចស្រព
តំបន់ឆ្នេរសមុទ្រ	941	17	44	-	84	-	60	-	-	-	-	-	21	-
កំពត	264	0	44	-	35	-	41	-	-	-	-	-	-	-
កោះកុង	231	4	-	-	49	-	18	-	-	-	-	-	21	-
ព្រះសីហនុ	268	7	-	-	-	-	-	-	-	-	-	-	-	-
កែប	178	5	-	-	-	-	1	-	-	-	-	-	-	-
តំបន់ភ្នំ និងខ្ពង់រាប	2,538	126	376	29	220	1	1,151	36	43	-	20	-	-	-
កំពង់ស្ពឺ	1,020	64	124	-	79	1	35	-	41	-	-	-	-	-
ក្រចេះ	692	5	245	24	55	0	584	-	1	-	-	-	-	-
មណ្ឌលគិរី	70	-	-	-	-	-	1	-	-	-	-	-	-	-
ព្រះវិហារ	164	56	2	-	53	-	189	36	-	-	1	-	-	-
រតនគិរី	2	-	3	5	-	-	2	-	-	-	-	-	-	-
ស្ទឹងត្រែង	590	0	2	-	33	-	340	0	1	-	19	-	-	-

តារាង 4.23 ចំនួន និងផ្ទៃដីស្រោចស្រពនៃក្បាលដីសម្រាប់ដាំបន្លែយកទង ឬ ស្លឹក បែងចែកតាមប្រភេទបន្លែយកទង ឬ ស្លឹក តាមតំបន់ / ខេត្ត: 2013
(ការធ្វើតារាងតាមលំនៅដ្ឋាននៃអ្នកកាន់កាប់កសិកម្ម)

តំបន់ / ខេត្ត	បន្លែយកទង ឬ ស្លឹក													
	ស្ពៃខ្មៅ		ក្រសាំងទាប		ស្ពៃក្រញ៉ាញ់		ជន្ទល់ភ្នំ		ផ្ទីរដូង		ផ្ទីរបន្លា		បន្លែយកស្លឹក ឬ ទងផ្សេងៗទៀត	
	ចំនួនក្បាលដី	ផ្ទៃដីបានស្រោចស្រព	ចំនួនក្បាលដី	ផ្ទៃដីបានស្រោចស្រព	ចំនួនក្បាលដី	ផ្ទៃដីបានស្រោចស្រព	ចំនួនក្បាលដី	ផ្ទៃដីបានស្រោចស្រព	ចំនួនក្បាលដី	ផ្ទៃដីបានស្រោចស្រព	ចំនួនក្បាលដី	ផ្ទៃដីបានស្រោចស្រព	ចំនួនក្បាលដី	ផ្ទៃដីបានស្រោចស្រព
កម្ពុជា	866	200	21	4	1,811	47	20	7	546	134	63	0	2,821	533
តំបន់វាលទំនាប	803	194	-	-	275	26	20	7	333	107	-	-	1,920	352
កំពង់ចាម	22	3	-	-	73	5	-	-	-	-	-	-	87	23
កណ្ដាល	652	185	-	-	60	4	-	-	212	107	-	-	1,558	327
រាជធានីភ្នំពេញ	81	6	-	-	80	8	-	-	80	-	-	-	2	0
ព្រៃវែង	-	-	-	-	-	-	20	7	-	-	-	-	-	-
ស្វាយរៀង	-	-	-	-	-	-	-	-	-	-	-	-	227	-
តាកែវ	48	-	-	-	62	9	-	-	41	-	-	-	46	2
ត្បូងឃ្មុំ	-	-	-	-	-	-	-	-	-	-	-	-	-	-
តំបន់បឹងទន្លេសាប	14	-	1	-	318	6	-	-	130	27	62	-	217	7
បន្ទាយមានជ័យ	-	-	-	-	143	-	-	-	1	-	-	-	2	-
បាត់ដំបង	-	-	-	-	95	6	-	-	26	26	26	-	1	-
កំពង់ឆ្នាំង	-	-	1	-	-	-	-	-	-	-	-	-	83	1
កំពង់ធំ	-	-	-	-	-	-	-	-	70	-	36	-	-	-
ពោធិ៍សាត់	-	-	-	-	2	-	-	-	-	-	-	-	129	6
សៀមរាប	-	-	-	-	78	-	-	-	32	-	-	-	2	0
ឧត្តរមានជ័យ	14	-	-	-	-	-	-	-	1	1	-	-	-	-

តារាង 4.23 ចំនួន និងផ្ទៃដីស្រោចស្រពនៃក្បាលដីសម្រាប់ដាំបន្លែយកទង ឬ ស្លឹក បែងចែកតាមប្រភេទបន្លែយកទង ឬ ស្លឹក តាមតំបន់ / ខេត្ត: 2013
(ការធ្វើតារាងតាមលំនៅដ្ឋាននៃអ្នកកាន់កាប់កសិកម្ម)

តំបន់ / ខេត្ត	បន្លែយកទង ឬ ស្លឹក													
	ស្ពៃខ្មៅ		ក្រសាំងទាប		ស្ពៃក្រញ៉ាញ់		ជន្ទល់ភ្នំ		ផ្ទីរដូង		ផ្ទីរបន្លា		បន្លែយកស្លឹក ឬ ទងផ្សេងៗទៀត	
	ចំនួនក្បាលដី	ផ្ទៃដីបានស្រោចស្រព	ចំនួនក្បាលដី	ផ្ទៃដីបានស្រោចស្រព	ចំនួនក្បាលដី	ផ្ទៃដីបានស្រោចស្រព	ចំនួនក្បាលដី	ផ្ទៃដីបានស្រោចស្រព	ចំនួនក្បាលដី	ផ្ទៃដីបានស្រោចស្រព	ចំនួនក្បាលដី	ផ្ទៃដីបានស្រោចស្រព	ចំនួនក្បាលដី	ផ្ទៃដីបានស្រោចស្រព
ប៉ៃលិន	-	-	-	-	-	-	-	-	-	-	-	-	-	-
តំបន់ឆ្នេរសមុទ្រ	-	-	-	-	2	0	-	-	23	-	1	0	25	1
កំពត	-	-	-	-	1	-	-	-	-	-	-	-	-	-
កោះកុង	-	-	-	-	-	-	-	-	23	-	1	0	25	1
ព្រះសីហនុ	-	-	-	-	1	0	-	-	-	-	-	-	-	-
កែប	-	-	-	-	-	-	-	-	-	-	-	-	-	-
តំបន់ភ្នំ និងខ្ពង់រាប	49	5	20	4	1,217	15	-	-	59	-	-	-	660	173
កំពង់ស្ពឺ	1	-	-	-	461	15	-	-	-	-	-	-	234	3
ក្រចេះ	6	-	20	4	67	-	-	-	41	*	-	-	277	160
មណ្ឌលគិរី	-	-	-	-	1	-	-	-	-	-	-	-	-	-
ព្រះវិហារ	15	-	-	-	55	-	-	-	-	-	-	-	-	-
រតនគិរី	27	5	-	-	-	-	-	-	-	-	-	-	-	-
ស្ទឹងត្រែង	-	-	-	-	633	0	-	-	18	-	-	-	149	10

ប្រភព: វិទ្យាស្ថានជាតិស្ថិតិនៃក្រសួងផែនការ ជំរឿនកសិកម្មកម្ពុជា (ដំណាក់កាលបំពេញបន្ថែម ២០១៤)

តារាង 4.24 ចំនួន និង ផ្ទៃដីដាំដុះស្រោចស្រពបន្លែមានផ្លែ បែងចែកតាមប្រភេទបន្លែ តាមតំបន់/ខេត្ត: 2013

(ការធ្វើតារាងតាមលំនៅដ្ឋាននៃអ្នកកាន់កាប់កសិកម្ម)

តំបន់/ខេត្ត	បន្លែមានផ្លែ											
	ម្ទេស		ត្រសក់		ត្រសក់ស្រូវ		ត្រប់		ត្រប់ពុតញ្ញង		ឃ្លោក	
	ចំនួនក្បាលដី	ផ្ទៃដីបានស្រោចស្រព	ចំនួនក្បាលដី	ផ្ទៃដីបានស្រោចស្រព	ចំនួនក្បាលដី	ផ្ទៃដីបានស្រោចស្រព	ចំនួនក្បាលដី	ផ្ទៃដីបានស្រោចស្រព	ចំនួនក្បាលដី	ផ្ទៃដីបានស្រោចស្រព	ចំនួនក្បាលដី	ផ្ទៃដីបានស្រោចស្រព
កម្ពុជា	10,064	1,813	15,839	1,634	2,278	1,160	5,272	786	125	-	3,608	67
តំបន់វាលទំនាប	4,504	1,091	9,242	630	871	915	1,859	351	-	-	2,648	41
កំពង់ចាម	1,500	594	366	16	272	847	218	72	-	-	165	39
កណ្ដាល	1,829	423	1,732	334	288	68	706	208	-	-	-	-
រាជធានីភ្នំពេញ	667	64	128	9	-	-	158	30	-	-	-	-
ព្រៃវែង	-	-	109	2	25	-	-	-	-	-	55	-
ស្វាយរៀង	87	-	3,832	6	-	-	192	1	-	-	2,401	2
តាកែវ	421	10	2,925	254	286	0.41	563	26	-	-	27	-
ត្បូងឃ្មុំ	-	-	150	10	-	-	22	14	-	-	-	-
តំបន់បឹងទន្លេសាប	2,090	636	2,799	986	496	166	1,101	383	56	-	245	26
បន្ទាយមានជ័យ	347	3	115	21	62	-	298	13	-	-	-	-
បាត់ដំបង	680	143	414	432	280	52	506	360	22	-	103	26
កំពង់ឆ្នាំង	863	485	26	-	21	-	93	6	-	-	*	-
កំពង់ធំ	143	-	164	9	*	-	56	-	34	-	141	-
ពោធិ៍សាត់	-	-	1,757	523	*	1	54	-	-	-	-	-
សៀមរាប	35	0.20	228	0.10	116	113	58	-	-	-	-	-
ឧត្ដរមានជ័យ	*	-	66	-	15	-	16	-	-	-	-	-
ប៉ៃលិន	21	5	29	-	-	-	20	4	-	-	-	-

តារាង 4.24 ចំនួន និង ផ្ទៃដីដាំដុះស្រោចស្រពបន្លែមានផ្លែ បែងចែកតាមប្រភេទបន្លែ តាមតំបន់ / ខេត្ត: 2013

(ការធ្វើតារាងតាមលំនៅដ្ឋាននៃអ្នកកាន់កាប់កសិកម្ម)

តំបន់ / ខេត្ត	បន្លែមានផ្លែ											
	ម្ទេស		ត្រសក់		ត្រសក់ស្រូវ		ត្រប់		ត្រប់ពុតញង		ឃ្លោក	
	ចំនួនក្បាលដី	ផ្ទៃដីបានស្រោចស្រព	ចំនួនក្បាលដី	ផ្ទៃដីបានស្រោចស្រព	ចំនួនក្បាលដី	ផ្ទៃដីបានស្រោចស្រព	ចំនួនក្បាលដី	ផ្ទៃដីបានស្រោចស្រព	ចំនួនក្បាលដី	ផ្ទៃដីបានស្រោចស្រព	ចំនួនក្បាលដី	ផ្ទៃដីបានស្រោចស្រព
តំបន់ឆ្នេរសមុទ្រ	597	18	1,908	0.04	77	-	194	1	-	-	66	-
កំពត	165	3	1,358	-	77	-	47	1	-	-	-	-
កោះកុង	154	0.30	197	0.04	-	-	117	-	-	-	19	-
ព្រះសីហនុ	143	1	59	-	-	-	30	-	-	-	47	-
កែប	135	14	294	-	-	-	-	-	-	-	-	-
តំបន់ភ្នំ និងខ្ពង់រាប	2,875	68	1,885	18	836	79	2,119	50	70	-	649	-
កំពង់ស្ពឺ	428	1	254	-	129	15	18	7	-	-	-	-
ក្រចេះ	461	7	672	18	552	64	818	43	-	-	566	-
មណ្ឌលគិរី	746	9	410	-	45	-	746	-	22	-	50	-
ព្រះវិហារ	153	50	65	-	13	-	87	-	*	-	*	-
រតនគិរី	335	-	237	-	-	-	104	-	47	-	-	-
ស្ទឹងត្រែង	752	0.19	247	0.05	97	-	346	-	-	-	32	-

តារាង 4.24 ចំនួន និង ផ្ទៃដីដាំដុះស្រោចស្រពបន្លែមានផ្លែ បែងចែកតាមប្រភេទបន្លែ តាមតំបន់ / ខេត្ត: 2013

(ការធ្វើតារាងតាមលំនៅដ្ឋាននៃអ្នកកាន់កាប់កសិកម្ម)

តំបន់ / ខេត្ត	បន្លែមានផ្លែ											
	ល្ពៅ		ឃ្លោកខៀវ		ម្ទេសប្លោក		ប៉េងប៉ោះ		ម្រះ		ឪឡឹក	
	ចំនួនក្បាលដី	ផ្ទៃដីបានស្រោចស្រព	ចំនួនក្បាលដី	ផ្ទៃដីបានស្រោចស្រព	ចំនួនក្បាលដី	ផ្ទៃដីបានស្រោចស្រព	ចំនួនក្បាលដី	ផ្ទៃដីបានស្រោចស្រព	ចំនួនក្បាលដី	ផ្ទៃដីបានស្រោចស្រព	ចំនួនក្បាលដី	ផ្ទៃដីបានស្រោចស្រព
កម្ពុជា	6,901	975	424	63	363	58	1,430	336	910	126	10,580	656
តំបន់វាលទំនាប	600	21	188	63	282	58	474	180	552	105	2,729	307
កំពង់ចាម	57	-	-	-	-	-	57	6	10	2	160	15
កណ្តាល	25	7	126	63	216	48	387	173	542	103	241	36
រាជធានីភ្នំពេញ	-	-	-	-	66	9	30	1	-	-	79	18
ព្រៃវែង	55	-	-	-	-	-	-	-	-	-	655	37
ស្វាយរៀង	216	-	-	-	-	-	-	-	-	-	31	-
តាកែវ	195	14	62	-	-	-	-	-	-	-	1,411	130
ត្បូងឃ្មុំ	52	-	-	-	-	-	-	-	-	-	152	72
តំបន់បឹងទន្លេសាប	2,564	916	-	-	-	-	668	156	180	20	3,208	270
បន្ទាយមានជ័យ	36	-	-	-	-	-	*	*	19	-	50	65
បាត់ដំបង	858	135	-	-	-	-	114	-	81	2	668	13
កំពង់ឆ្នាំង	61	-	-	-	-	-	-	-	-	-	85	18
កំពង់ធំ	67	-	-	-	-	-	34	-	-	-	990	-
ពោធិ៍សាត់	1,368	764	-	-	-	-	453	155	79	17	662	147
សៀមរាប	129	17	-	-	-	-	-	-	*	1	702	24
ឧត្តរមានជ័យ	15	-	-	-	-	-	66	-	-	-	51	2
ប៉ៃលិន	30	-	-	-	-	-	-	-	-	-	-	-

តារាង 4.24 ចំនួន និង ផ្ទៃដីដាំដុះស្រោចស្រពបន្លែមានផ្លែ បែងចែកតាមប្រភេទបន្លែ តាមតំបន់/ខេត្ត: 2013

(ការធ្វើតារាងតាមលំនៅដ្ឋាននៃអ្នកកាន់កាប់កសិកម្ម)

តំបន់/ខេត្ត	បន្លែមានផ្លែ											
	ល្ពៅ		ឃ្លោកខៀវ		ម្ទេសប្លោក		ប៉េងប៉ោះ		ម្រះ		ឪឡឹក	
	ចំនួនក្បាលដី	ផ្ទៃដីបានស្រោចស្រព	ចំនួនក្បាលដី	ផ្ទៃដីបានស្រោចស្រព	ចំនួនក្បាលដី	ផ្ទៃដីបានស្រោចស្រព	ចំនួនក្បាលដី	ផ្ទៃដីបានស្រោចស្រព	ចំនួនក្បាលដី	ផ្ទៃដីបានស្រោចស្រព	ចំនួនក្បាលដី	ផ្ទៃដីបានស្រោចស្រព
តំបន់ឆ្នេរសមុទ្រ	1,688	10	-	-	47	-	92	-	63	1	2,164	32
កំពត	1,016	4	-	-	-	-	64	-	-	-	1,942	19
កោះកុង	191	1	-	-	47	-	-	-	62	-	28	-
ព្រះសីហនុ	168	5	-	-	-	-	-	-	*	1	57	13
កែប	313	-	-	-	-	-	28	-	-	-	137	-
តំបន់ភ្នំ និងខ្ពង់រាប	2,048	28	236	-	34	1	195	-	114	-	2,482	47
កំពង់ស្ពឺ	426	2	-	-	*	1	30	-	-	-	1,926	30
ក្រចេះ	784	20	-	-	33	-	162	-	65	-	267	15
មណ្ឌលគិរី	741	-	236	-	-	-	*	-	2	-	38	-
ព្រះវិហារ	72	7	-	-	-	-	*	-	28	-	72	-
រតនគិរី	-	-	-	-	-	-	-	-	-	-	4	-
ស្ទឹងត្រែង	25	-	-	-	-	-	*	-	19	-	175	2

តារាង 4.24 ចំនួន និង ផ្ទៃដីដាំដុះស្រោចស្រពបន្លែមានផ្លែ បែងចែកតាមប្រភេទបន្លែ តាមតំបន់ / ខេត្ត: 2013

(ការធ្វើតារាងតាមលំនៅដ្ឋាននៃអ្នកកាន់កាប់កសិកម្ម)

តំបន់ / ខេត្ត	បន្លែមានផ្លែ											
	ពពាយជ្រុង		ត្រប់សណ្តាយ		ននោងពស់		ននោង		ត្រឡាច		បន្លែមានផ្លែផ្សេងទៀត	
	ចំនួនក្បាលដី	ផ្ទៃដីបានស្រោចស្រព	ចំនួនក្បាលដី	ផ្ទៃដីបានស្រោចស្រព	ចំនួនក្បាលដី	ផ្ទៃដីបានស្រោចស្រព	ចំនួនក្បាលដី	ផ្ទៃដីបានស្រោចស្រព	ចំនួនក្បាលដី	ផ្ទៃដីបានស្រោចស្រព	ចំនួនក្បាលដី	ផ្ទៃដីបានស្រោចស្រព
កម្ពុជា	296	82	361	126	151	10	3,654	205	4,525	685	489	101
តំបន់វាលទំនាប	94	18	280	87	56	10	1,312	19	990	108	358	31
កំពង់ចាម	-	-	190	69	-	-	26	0.24	29	3	-	-
កណ្តាល	94	18	90	18	34	10	188	8	326	75	326	31
រាជធានីភ្នំពេញ	-	-	-	-	-	-	147	10	241	18	32	-
ព្រៃវែង	-	-	-	-	-	-	-	-	55	-	-	-
ស្វាយរៀង	-	-	-	-	-	-	922	0.33	255	0.28	-	-
តាកែវ	-	-	-	-	22	-	29	0.20	83	12	-	-
ត្បូងឃ្មុំ	-	-	-	-	-	-	-	-	*	-	-	-
តំបន់បឹងទន្លេសាប	52	64	41	8	24	-	746	162	395	538	61	70
បន្ទាយមានជ័យ	-	-	2	-	-	-	197	10	64	-	-	-
បាត់ដំបង	52	64	4	-	-	-	320	150	83	454	61	70
កំពង់ឆ្នាំង	-	-	2	-	23	-	*	-	-	-	-	-
កំពង់ធំ	-	-	-	-	*	-	135	2	36	0	-	-
ពោធិ៍សាត់	-	-	33	8	-	-	-	-	66	16	-	-
សៀមរាប	-	-	-	-	-	-	77	-	102	68	-	-

តារាង 4.24 ចំនួន និង ផ្ទៃដីដាំដុះស្រោចស្រពបន្លែមានផ្លែ បែងចែកតាមប្រភេទបន្លែ តាមតំបន់ / ខេត្ត: 2013
(ការធ្វើតារាងតាមលំនៅដ្ឋាននៃអ្នកកាន់កាប់កសិកម្ម)

តំបន់ / ខេត្ត	បន្លែមានផ្លែ											
	ពពាយជ្រុង		ត្រប់សណ្ដាយ		ននោងពស់		ននោង		ត្រឡាច		បន្លែមានផ្លែផ្សេងទៀត	
	ចំនួនក្បាលដី	ផ្ទៃដីបានស្រោចស្រព	ចំនួនក្បាលដី	ផ្ទៃដីបានស្រោចស្រព	ចំនួនក្បាលដី	ផ្ទៃដីបានស្រោចស្រព	ចំនួនក្បាលដី	ផ្ទៃដីបានស្រោចស្រព	ចំនួនក្បាលដី	ផ្ទៃដីបានស្រោចស្រព	ចំនួនក្បាលដី	ផ្ទៃដីបានស្រោចស្រព
ឧត្តរមានជ័យ	-	-	-	-	-	-	16	-	15	-	-	-
ប៉ៃលិន	-	-	-	-	-	-	-	-	29	-	-	-
តំបន់ឆ្នេរសមុទ្រ	41	-	3	9	-	-	215	2	511	2	34	-
កំពត	41	-	*	9	-	-	-	-	23	-	-	-
កោះកុង	-	-	2	0.25	-	-	165	2	115	-	-	-
ព្រះសីហនុ	-	-	-	-	-	-	50	-	22	-	-	-
កែប	-	-	-	-	-	-	-	-	351	2	34	-
តំបន់ភ្នំ និងខ្ពង់រាប	110	-	37	22	71	-	1,382	23	2,631	38	37	-
កំពង់ស្ពឺ	-	-	-	-	21	-	148	7	1,223	18	17	-
ក្រចេះ	42	-	32	22	49	-	855	16	921	18	-	-
មណ្ឌលគីរី	44	-	-	-	-	-	147	-	184	-	*	-
ព្រះវិហារ	-	-	-	-	-	-	92	-	164	2	-	-
រតនគីរី	-	-	-	-	-	-	82	-	*	-	-	-
ស្ទឹងត្រែង	24	-	5	-	*	-	58	-	138	-	19	-

ប្រភព: វិទ្យាស្ថានជាតិស្ថិតិនៃក្រសួងផែនការ ជំរឿនកសិកម្មកម្ពុជា (ដំណាក់កាលបំពេញបន្ថែម ២០១៤)

តារាង 4.25 ចំនួន និង ផ្ទៃដីដាំដុះស្រោចស្រព សម្រាប់ដំណាំបន្លែយកមើម បែងចែកតាមដំណាំយកមើម តាមតំបន់/ខេត្ត: 2013
(ការធ្វើតារាងតាមលំនៅដ្ឋាននៃអ្នកកាន់កាប់កសិកម្ម)

តំបន់/ខេត្ត	ដំណាំបន្លែយកមើម															
	ការ៉ុត		ឆៃថាវ		រ៉ាឌី		ស្ពៃមើម		ខ្ទឹមក្រហម		ខ្ទឹមស		ខ្ញី		ដំណាំយកមើមផ្សេងៗ	
	ចំនួនក្បាលដី	ផ្ទៃដីបានស្រោចស្រព	ចំនួនក្បាលដី	ផ្ទៃដីបានស្រោចស្រព	ចំនួនក្បាលដី	ផ្ទៃដីបានស្រោចស្រព	ចំនួនក្បាលដី	ផ្ទៃដីបានស្រោចស្រព	ចំនួនក្បាលដី	ផ្ទៃដីបានស្រោចស្រព	ចំនួនក្បាលដី	ផ្ទៃដីបានស្រោចស្រព	ចំនួនក្បាលដី	ផ្ទៃដីបានស្រោចស្រព	ចំនួនក្បាលដី	ផ្ទៃដីបានស្រោចស្រព
កម្ពុជា	125	14	975	188	815	32	75	14	100	-	81	-	133	44	84	-
តំបន់វាលទំនាប	-	-	536	140	815	32	23	2	-	-	27	-	102	44	30	-
កំពង់ចាម	-	-	295	127	35	4	21	-	-	-	-	-	-	-	-	-
កណ្ដាល	-	-	90	13	-	-	*	2	-	-	-	-	102	44	30	-
ភ្នំពេញ	-	-	18	1	-	-	-	-	-	-	*	-	-	-	-	-
ស្វាយរៀង	-	-	-	-	-	-	*	*	-	-	26	-	-	-	-	-
តាកែវ	-	-	133	-	780	29	-	-	-	-	-	-	-	-	-	-
តំបន់បឹងទន្លេសាប	-	-	148	10	-	-	-	-	-	-	-	-	*	-	-	-
បន្ទាយមានជ័យ	-	-	*	-	-	-	-	-	-	-	-	-	*	-	-	-
បាត់ដំបង	-	-	64	-	-	-	-	-	-	-	-	-	-	-	-	-
កំពង់ធំ	-	-	21	-	-	-	-	-	-	-	-	-	-	-	-	-
ពោធិ៍សាត់	-	-	62	10	-	-	-	-	-	-	-	-	-	-	-	-
តំបន់ឆ្នេរសមុទ្រ	50	12	48	-	-	-	50	12	-	-	-	-	-	-	-	-
កំពត	50	12	47	-	-	-	50	12	-	-	-	-	-	-	-	-
កែប	-	-	*	-	-	-	-	-	-	-	-	-	-	-	-	-

តារាង 4.25 ចំនួន និង ផ្ទៃដីដាំដុះស្រោចស្រព សម្រាប់ដំណាំបន្លែយកមើម បែងចែកតាមដំណាំយកមើម តាមតំបន់/ខេត្ត: 2013
(ការធ្វើតារាងតាមលំនៅដ្ឋាននៃអ្នកកាន់កាប់កសិកម្ម)

តំបន់/ខេត្ត	ដំណាំបន្លែយកមើម															
	ការ៉ុត		ឆៃថាវ		រ៉ាឌី		ស្ពៃមើម		ខ្ទឹមក្រហម		ខ្ទឹមសរ		ខ្ញី		ដំណាំយកមើមផ្សេងៗ	
	ចំនួនក្បាលដី	ផ្ទៃដីបានស្រោចស្រព	ចំនួនក្បាលដី	ផ្ទៃដីបានស្រោចស្រព	ចំនួនក្បាលដី	ផ្ទៃដីបានស្រោចស្រព	ចំនួនក្បាលដី	ផ្ទៃដីបានស្រោចស្រព	ចំនួនក្បាលដី	ផ្ទៃដីបានស្រោចស្រព	ចំនួនក្បាលដី	ផ្ទៃដីបានស្រោចស្រព	ចំនួនក្បាលដី	ផ្ទៃដីបានស្រោចស្រព	ចំនួនក្បាលដី	ផ្ទៃដីបានស្រោចស្រព
តំបន់ភ្នំ និងខ្ពង់រាប	76	2	243	38	-	-	2	-	100	-	54	-	31	-	54	-
កំពង់ស្ពឺ	-	-	150	38	-	-	-	-	-	-	-	-	-	-	-	-
ក្រចេះ	76	2	76	-	-	-	2	-	-	-	54	-	2	-	54	-
ព្រះវិហារ	-	-	-	-	-	-	-	-	-	-	-	-	5	-	-	-
ស្ទឹងត្រែង	-	-	17	-	-	-	-	-	100	-	-	-	24	-	-	-

ប្រភព: វិទ្យាស្ថានជាតិស្ថិតិនៃក្រសួងផែនការ ជំរឿនកសិកម្មកម្ពុជា (ដំណាក់កាលបំពេញបន្ថែម ២០១៤)

តារាង 4.26 ចំនួន និង ផ្ទៃដីដាំដុះបានស្រោចស្រពទៅលើ ពពួកសណ្តែកបៃតង បែងចែកតាមប្រភេទពពួកសណ្តែកបៃតង តាមតំបន់/ ខេត្ត: 2013
(ការធ្វើតារាងតាមលំនៅដ្ឋាននៃអ្នកកាន់កាប់កសិកម្ម)

តំបន់ / ខេត្ត	ពពួកសណ្តែកបៃតង					
	សណ្តែកបារាំង		សណ្តែកគួ		ពពួកសណ្តែកបៃតងផ្សេងទៀត	
	ចំនួនក្បាលដី	ផ្ទៃដីបានស្រោចស្រព	ចំនួនក្បាលដី	ផ្ទៃដីបានស្រោចស្រព	ចំនួនក្បាលដី	ផ្ទៃដីបានស្រោចស្រព
កម្ពុជា	31	1	2,061	202	693	654
តំបន់វាលទំនាប	29	0.30	794	145	275	29
កំពង់ចាម	-	-	26	6	-	-
កណ្តាល	29	0.30	676	138	194	26
រាជធានីភ្នំពេញ	-	-	36	1	-	-
ព្រៃវែង	-	-	54	-	-	-
ស្វាយរៀង	-	-	*	-	81	4
តាកែវ	-	-	*	-	-	-
តំបន់បឹងទន្លេសាប	-	-	389	41	319	625
បន្ទាយមានជ័យ	-	-	29	0.36	-	-
បាត់ដំបង	-	-	98	40	50	0.16
កំពង់ឆ្នាំង	-	-	28	-	268	625
ពោធិ៍សាត់	-	-	-	-	*	-
សៀមរាប	-	-	167	-	-	-
ឧត្តរមានជ័យ	-	-	67	1	-	-
តំបន់ឆ្នេរសមុទ្រ	*	-	265	3	57	-
កំពត	-	-	140	-	57	-
កោះកុង	*	-	24	-	-	-
ព្រះសីហនុ	-	-	101	3	-	-

តារាង 4.26 ចំនួន និង ផ្ទៃដីដាំដុះបានស្រោចស្រពទៅលើ ពពួកសណ្តែកបែតង បែងចែកតាមប្រភេទពពួកសណ្តែកបែតង តាមតំបន់/ ខេត្ត: 2013
(ការធ្វើតារាងតាមលំនៅដ្ឋាននៃអ្នកកាន់កាប់កសិកម្ម)

តំបន់ / ខេត្ត	ពពួកសណ្តែកបែតង					
	សណ្តែកបារាំង		សណ្តែកគួ		ពពួកសណ្តែកបែតងផ្សេងទៀត	
	ចំនួនក្បាលដី	ផ្ទៃដីបានស្រោចស្រព	ចំនួនក្បាលដី	ផ្ទៃដីបានស្រោចស្រព	ចំនួនក្បាលដី	ផ្ទៃដីបានស្រោចស្រព
តំបន់ភ្នំ និងខ្ពង់រាប	*	1	612	13	41	-
កំពង់ស្ពឺ	-	-	376	13	41	-
ក្រចេះ	*	1	107	0.44	-	-
មណ្ឌលគិរី	-	-	69	-	-	-
ព្រះវិហារ	-	-	2	-	-	-
រតនគិរី	-	-	44	-	-	-
ស្ទឹងត្រែង	-	-	14	-	-	-

ប្រភព: វិទ្យាស្ថានជាតិស្ថិតិនៃក្រសួងផែនការ ជំរឿនកសិកម្មកម្ពុជា (ដំណាក់កាលបំពេញបន្ថែម ២០១៤)

តារាង 4.27 ទូន និងផ្ទៃដីស្រោចស្រពសម្រាប់ដំណាំបន្លែផ្សេងៗ បែងចែកតាមបន្លែផ្សេងៗ តាមតំបន់/ ខេត្ត: 2013
(ការធ្វើតារាងតាមលំនៅដ្ឋាននៃអ្នកកាន់កាប់កសិកម្ម)

តំបន់ / ខេត្ត	បន្លែផ្សេងៗ									
	ស្ពៃផ្កាខាត់ណា		ស្ពៃផ្កាពណ៌បៃតង		ផ្កាកំផ្លោក		ទំពាំងបារាំង		បន្លែផ្សេងៗ	
	ចំនួនក្បាលដី	ផ្ទៃដីបានស្រោចស្រព	ចំនួនក្បាលដី	ផ្ទៃដីបានស្រោចស្រព	ចំនួនក្បាលដី	ផ្ទៃដីបានស្រោចស្រព	ចំនួនក្បាលដី	ផ្ទៃដីបានស្រោចស្រព	ចំនួនក្បាលដី	ផ្ទៃដីបានស្រោចស្រព
កម្ពុជា	715	114	43	6	158	-	2	0.180	624	233
តំបន់វាលទំនាប	590	113	43	6	*	-	2	0.180	485	227
កំពង់ចាម	23	1	-	-	-	-	-	-	-	-
កណ្ដាល	478	96	42	6	-	-	*	*	354	210
ភ្នំពេញ	89	17	-	-	-	-	*	-	31	8
ស្វាយរៀង	-	-	*	*	*	-	-	-	51	-
តាកែវ	-	-	-	-	-	-	-	-	49	10
តំបន់បឹងទន្លេសាប	122	-	-	-	157	-	-	-	97	0.23
បន្ទាយមានជ័យ	87	-	-	-	-	-	-	-	-	-
បាត់ដំបង	21	-	-	-	-	-	-	-	-	-
កំពង់ឆ្នាំង	-	-	-	-	-	-	-	-	97	0.23
សៀមរាប	-	-	-	-	157	-	-	-	-	-
ឧត្តរមានជ័យ	14	-	-	-	-	-	-	-	-	-
តំបន់ភ្នំ និងខ្ពង់រាប	4	0.10	-	-	-	-	-	-	43	5
កំពង់ស្ពឺ	3	0.10	-	-	-	-	-	-	40	5
ក្រចេះ	*	-	-	-	-	-	-	-	-	-
ព្រះវិហារ	-	-	-	-	-	-	-	-	2	-
ស្ទឹងត្រែង	-	-	-	-	-	-	-	-	*	-

ប្រភព: វិទ្យាស្ថានជាតិស្ថិតិនៃក្រសួងផែនការ ជំរឿនកសិកម្មកម្ពុជា (ដំណាក់កាលបំពេញបន្ថែម ២០១៤)

តារាង 4.28 ផ្ទៃដីនៃដំណាំពពួកផ្លែក្រូច បែងចែកតាមប្រភេទពពួកក្រូច តាមតំបន់/ ខេត្ត: 2013
(ការធ្វើតារាងតាមលំនៅដ្ឋាននៃអ្នកកាន់កាប់កសិកម្ម)

តំបន់ / ខេត្ត	ពពួកក្រូច					
	ក្រូចពោធិ៍សាត់	ក្រូចឃ្វិច	ក្រូចថ្លុង	ក្រូចឆ្មារ	ក្រូចសើច	ប្រភេទក្រូចផ្សេងទៀត
កម្ពុជា	1,325.06	42.83	687.33	472.92	31.03	40.44
តំបន់វាលទំនាប	50.29	35.93	1.50	153.72	26.68	35.93
កំពង់ចាម	10.00	-	-	10.00	10.00	-
កំពង់ឆ្នាំង						
កណ្ដាល	-	35.93	1.50	62.16	16.68	35.93
ភ្នំពេញ	37.79	-	-	15.01	-	-
ព្រៃវែង	0.50	-	-	0.82	-	-
ស្វាយរៀង						
តាកែវ	-	-	-	2.06	-	-
ត្បូងឃ្មុំ	2.00	-	-	63.68	-	-
តំបន់បឹងទន្លេសាប	1,128.11	6.50	592.88	184.47	4.25	1.50
បន្ទាយមានជ័យ	17.67	-	0.31	25.74	2.65	-
បាត់ដំបង	755.20	-	558.83	0.63	1.50	-
កំពង់ធំ	0.02	-	33.20	85.45	0.10	-
ពោធិ៍សាត់	185.42	6.50	-	34.61	-	-
សៀមរាប	115.33	-	0.05	36.54	-	-
ឧត្ដរមានជ័យ	19.00	-	0.50	1.50	-	1.50
ប៉ៃលិន	35.48	-	-	-	-	-
តំបន់ឆ្នេរសមុទ្រ	55.92	-	6.60	2.30	-	2.50
កំពត	41.79	-	4.00	-	-	2.50
កោះកុង	4.00	-	-	-	-	-

តារាង 4.28 ផ្ទៃដីនៃដំណាំពពួកផ្លែក្រូច បែងចែកតាមប្រភេទពពួកក្រូច តាមតំបន់/ ខេត្ត: 2013
(ការធ្វើតារាងតាមលំនៅដ្ឋាននៃអ្នកកាន់កាប់កសិកម្ម)

តំបន់ / ខេត្ត	ពពួកក្រូច					
	ក្រូចពោធិ៍សាត់	ក្រូចឃ្វិច	ក្រូចថ្លុង	ក្រូចឆ្មារ	ក្រូចសើច	ប្រភេទក្រូចផ្សេងទៀត
ព្រះសីហនុ	10.13	-	-	2.30	-	-
កែប	-	-	2.60	-	-	-
តំបន់ភ្នំ និង ខ្ពង់រាប	90.74	0.40	86.35	132.43	0.11	0.50
កំពង់ស្ពឺ	0.29	-	1.00	39.86	0.09	-
ក្រចេះ	67.35	-	68.50	91.16	0.02	0.50
មណ្ឌលគិរី	0.30	-	-	-	-	-
ព្រះវិហារ	1.00	-	-	0.25	-	-
រតនគិរី	15.00	-	4.85	1.00	-	-
ស្ទឹងត្រែង	6.80	0.40	12.00	0.15	-	-

ប្រភព: វិទ្យាស្ថានជាតិស្ថិតិនៃក្រសួងផែនការ ជំរឿនកសិកម្មកម្ពុជា (ដំណាក់កាលបំពេញបន្ថែម ២០១៤)

តារាង 4.29 ផ្ទៃដីប្រមូលផលរុក្ខជាតិហូបផ្លែ បែងចែកតាមប្រភេទរុក្ខជាតិហូបផ្លែ តាមតំបន់/ ខេត្ត: 2013

(ការធ្វើតារាងតាមលំនៅដ្ឋាននៃអ្នកកាន់កាប់កសិកម្ម)

តំបន់ / ខេត្ត	រុក្ខជាតិហូបផ្លែដែលបានប្រមូលផល											
	ចេក	ទៀប	ទៀប បារាំង	ត្របែក	មៀន	ស្វាយ	ល្ហុង	ម្នាស់	ខ្វិត	ខ្នុរ	ផ្លែទឹកដោះ គោ	ផ្លែទទឹម	ល្មុត
កម្ពុជា	24,024.11	1,835.92	56.89	508.95	2,437.30	41,612.06	1,034.95	810.14	157.21	2,607.23	115.94	71.58	1,768.12
តំបន់វាលទំនាប	13,454.75	529.54	1.01	264.82	428.09	13,599.34	564.21	1.35	104.39	982.27	81.66	67.97	1,686.38
កំពង់ចាម	5,053.94	20.72	-	9.59	7.59	2,411.73	-	-	7.51	150.60	30.00	22.00	48.24
កំពង់ឆ្នាំង	2,348.30	54.13	0.50	62.75	193.35	5,194.28	296.35	-	36.55	266.73	9.75	-	1,565.88
កណ្តាល	467.00	11.78	-	11.50	177.27	1,781.06	7.46	-	-	148.34	21.70	-	48.59
ភ្នំពេញ	275.01	33.71	-	-	-	682.89	-	-	-	4.45	-	45.97	-
ព្រៃវែង	1,008.89	13.91	-	39.67	-	1,748.14	-	-	-	58.53	-	-	-
ស្វាយរៀង	3,850.59	56.68	0.51	1.99	44.41	936.09	7.87	1.35	20.34	70.51	-	-	-
តាកែវ	451.03	338.60	-	139.32	5.47	845.15	252.52	-	40.00	283.11	20.21	-	23.68
ត្បូងឃ្មុំ	7,348.36	977.97	2.33	75.80	1,939.69	10,594.51	435.69	675.86	26.79	656.19	31.07	1.08	61.01
តំបន់បឹងទន្លេសាប	408.88	64.90	0.31	2.68	0.15	754.25	163.52	0.16	0.02	2.27	0.77	1.08	2.85
បន្ទាយមានជ័យ	948.32	487.14	-	3.50	960.06	2,193.89	10.30	652.27	25.77	483.37	30.00	-	33.62
បាត់ដំបង	108.92	166.35	0.02	54.44	8.41	1,218.99	5.00	2.25	-	8.91	0.30	-	-
កំពង់ធំ	2,252.26	9.17	-	0.60	1.00	1,442.51	164.85	15.18	-	35.18	-	-	-
ពោធិ៍សាត់	294.77	4.64	-	-	54.56	417.55	-	5.00	-	-	-	-	23.54
សៀមរាប	177.12	0.20	-	4.58	-	1,100.82	9.52	0.00	-	91.30	-	-	-
ឧត្តរមានជ័យ	2,949.31	220.48	-	2.00	57.84	2,838.02	81.50	-	-	30.01	-	-	-
ប៉ៃលិន	208.79	25.10	2.00	8.00	857.66	628.48	1.00	1.00	1.00	5.15	-	-	1.00
តំបន់ឆ្នេរសមុទ្រ	1,548.62	292.86	51.56	22.98	34.50	8,925.51	18.99	67.06	-	284.98	-	-	4.30
កំពត	1,443.85	292.86	51.56	-	33.50	6,315.23	17.49	11.78	-	79.28	-	-	1.00

តារាង 4.29 ផ្ទៃដីប្រមូលផលរុក្ខជាតិហូបផ្លែ បែងចែកតាមប្រភេទរុក្ខជាតិហូបផ្លែ តាមតំបន់/ ខេត្ត: 2013

(ការធ្វើតារាងតាមលំនៅដ្ឋាននៃអ្នកកាន់កាប់កសិកម្ម)

តំបន់ / ខេត្ត	រុក្ខជាតិហូបផ្លែដែលបានប្រមូលផល												
	ចេក	ទៀប	ទៀប បារាំង	ត្របែក	មៀន	ស្វាយ	ល្ហុង	ម្នាស់	ខ្ទិត	ខ្នុរ	ផ្លែសាកេ	ផ្លែទទឹម	ល្មុត
កោះកុង	74.84	-	-	-	-	868.50	-	1.50	-	86.95	-	-	-
ព្រះសីហនុ	27.18	-	-	2.00	1.00	1,360.47	-	53.78	-	114.86	-	-	1.30
កែប	2.75	-	-	20.98	-	381.32	1.50	-	-	3.89	-	-	2.00
តំបន់ភ្នំ និង ខ្ពង់រាប	1,672.37	35.56	2.00	145.36	35.02	8,492.70	16.05	65.86	26.02	683.80	3.21	2.53	16.43
កំពង់ស្ពឺ	433.82	29.96	-	94.71	-	4,196.10	6.31	4.80	-	419.34	1.71	1.53	4.54
ក្រចេះ	196.93	-	-	26.10	-	931.48	0.10	0.30	-	81.66	-	-	-
មណ្ឌលគីរី	14.49	2.00	-	-	22.00	22.35	8.65	5.00	-	3.65	1.00	1.00	-
ព្រះវិហារ	503.79	0.30	-	10.45	-	1,547.79	0.68	-	26.02	10.52	-	-	-
រតនគីរី	345.18	3.30	-	14.10	13.02	1,568.43	0.30	-	-	121.63	0.50	-	11.90
ស្ទឹងត្រែង	178.16	-	2.00	-	-	226.55	0.01	55.76	-	47.00	-	-	-

ប្រភព: វិទ្យាស្ថានជាតិស្ថិតិនៃក្រសួងផែនការ ជំរឿនកសិកម្មកម្ពុជា (ដំណាក់កាលបំពេញបន្ថែម ២០១៤)

តារាង 4.29 ផ្ទៃដីប្រមូលផលរុក្ខជាតិហូបផ្លែ បែងចែកតាមប្រភេទរុក្ខជាតិហូបផ្លែ តាមតំបន់/ ខេត្ត: 2013

(ការធ្វើតារាងតាមលំនៅដ្ឋាននៃអ្នកកាន់កាប់កសិកម្ម)

តំបន់ / ខេត្ត	រុក្ខជាតិហូបផ្លែដែលបានប្រមូលផល											
	ផ្លែសាវម៉ាវ	ផ្លែមង្ឃុត	ផ្លែភៀវ	ផ្លែអំពិល	ផ្លែធូរេន	ផ្លែទឹកដោះគោ	ផ្លែឈូក	ផ្លែជម្ពូក្រហម	ផ្លែម៉ាក់ប្រេងម៉ាក់ប្រាំង	ផ្លែម្កាក់	ផ្លែព្រីង	ផ្លែទំពាំងបាយជូ
កម្ពុជា	604.99	93.50	221.68	218.43	1,470.57	984.02	47.75	465.48	10.50	242.03	37.30	20.00
តំបន់វាលទំនាប	22.29	63.21	10.00	112.20	145.75	218.37	47.75	137.10	-	42.48	36.80	-
កំពង់ចាម	-	12.00	-	0.00	5.00	44.27	-	75.45	-	40.68	-	-
កំពង់ឆ្នាំង	-	21.46	-	112.20	-	149.51	47.75	-	-	1.80	35.93	-
កណ្តាល	22.14	29.75	10.00	-	138.60	4.21	-	0.33	-	-	-	-
ភ្នំពេញ	-	-	-	-	-	-	-	-	-	-	-	-
ព្រៃវែង	-	-	-	-	-	-	-	-	-	-	-	-
ស្វាយរៀង	-	-	-	-	-	20.39	-	-	-	-	0.87	-
តាកែវ	0.15	-	-	-	2.15	-	-	61.32	-	-	-	-
ត្បូងឃ្មុំ	352.74	10.45	201.51	2.10	412.04	581.32	-	156.33	0.50	73.59	0.50	20.00
តំបន់បឹងទន្លេសាប	-	-	-	-	-	7.38	-	-	-	-	-	-
បន្ទាយមានជ័យ	348.74	10.45	201.51	0.10	402.04	-	-	67.81	-	-	-	-
បាត់ដំបង	-	-	-	2.00	-	563.78	-	-	-	73.59	-	-
កំពង់ធំ	-	-	-	-	-	-	-	3.00	-	-	-	-
ពោធិ៍សាត់	-	-	-	-	9.00	-	-	-	-	-	-	-
សៀមរាប	-	-	-	-	-	-	-	80.52	0.50	-	0.50	20.00
ឧត្តរមានជ័យ	3.00	-	-	-	-	10.00	-	-	-	-	-	-
ប៉ៃលិន	1.00	-	-	-	1.00	0.16	-	5.00	-	-	-	-
តំបន់ឆ្នេរសមុទ្រ	225.44	19.84	10.17	-	844.19	88.83	-	6.00	-	0.48	-	-
កំពត	20.00	3.75	10.17	-	474.74	83.08	-	-	-	-	-	-

តារាង 4.29 ផ្ទៃដីប្រមូលផលរុក្ខជាតិហូបផ្លែ បែងចែកតាមប្រភេទរុក្ខជាតិហូបផ្លែ តាមតំបន់/ខេត្ត: 2013

(ការធ្វើតារាងតាមលំនៅដ្ឋាននៃអ្នកកាន់កាប់កសិកម្ម)

តំបន់ / ខេត្ត	រុក្ខជាតិហូបផ្លែដែលបានប្រមូលផល											
	ផ្លែសាវម៉ាវ	ផ្លែមង្ឃុត	ផ្លែភៀវ	ផ្លែអំពិលទឹក	ផ្លែធូរេន	ផ្លែទឹកដោះគោ	ផ្លែឈូក	ផ្លែជម្ពូក្រហម	ផ្លែម៉ាក់ប្រេង ម៉ាក់ប្រាំង	ផ្លែម្កាក់	ផ្លែព្រីង	ផ្លែទំពាំងបាយជូ
កោះកុង	108.74	8.52	-	-	162.48	-	-	6.00	-	-	-	-
ព្រះសីហនុ	92.90	6.00	-	-	190.34	5.00	-	-	-	0.48	-	-
កែប	3.80	1.57	-	-	16.64	0.75	-	-	-	-	-	-
តំបន់ភ្នំ និង ខ្ពង់រាប	4.53	-	-	104.12	68.58	95.49	-	166.04	10.00	125.48	-	-
កំពង់ស្ពឺ	-	-	-	85.21	-	28.71	-	-	-	89.25	-	-
ក្រចេះ	0.03	-	-	-	-	0.50	-	4.00	-	0.30	-	-
មណ្ឌលគីរី	2.00	-	-	-	13.50	-	-	-	-	-	-	-
ព្រះវិហារ	1.00	-	-	-	-	1.00	-	-	-	35.93	-	-
រតនគីរី	1.00	-	-	-	55.08	65.28	-	110.04	10.00	-	-	-
ស្ទឹងត្រែង	0.50	-	-	18.91	-	-	-	52.00	-	-	-	-

ប្រភព: វិទ្យាស្ថានជាតិស្ថិតិនៃក្រសួងផែនការ ជំរឿនកសិកម្មកម្ពុជា (ដំណាក់កាលបំពេញបន្ថែម ២០១៤)

តារាង 4.29 ផ្ទៃដីប្រមូលផលរុក្ខជាតិហូបផ្លែ បែងចែកតាមប្រភេទរុក្ខជាតិហូបផ្លែ តាមតំបន់/ ខេត្ត: 2013

(ការធ្វើតារាងតាមលំនៅដ្ឋាននៃអ្នកកាន់កាប់កសិកម្ម)

តំបន់ / ខេត្ត	រុក្ខជាតិហូបផ្លែដែលបានប្រមូលផល									
	ផ្លៃពុទ្រា	ផ្លែគួលេន	ផ្លែស្លី	ស្រកានាគ	ផ្លែទលឹងតឹង	ផ្លៃប៉ះស្បុង	ផ្លែកំពីងរាជ	ផ្លែកន្ទួត	ខ្ទិត	ផ្លៃឈើផ្សេងទៀត
កម្ពុជា	16.93	113.80	-	364.24	32.69	475.51	241.46	353.57	8.50	240.10
តំបន់វាលទំនាប	12.46	-	-	126.67	25.00	475.51	88.37	56.81	3.07	73.82
កំពង់ចាម	-	-	-	-	-	-	-	2.00	3.07	-
កំពង់ឆ្នាំង	7.79	-	-	125.37	-	-	87.93	-	-	71.86
កណ្ដាល	4.67	-	-	1.30	-	-	0.44	6.10	-	1.86
ភ្នំពេញ	-	-	-	-	-	-	-	-	-	-
ព្រៃវែង	-	-	-	-	-	475.51	-	-	-	-
ស្វាយរៀង	-	-	-	-	-	-	-	48.71	-	0.10
តាកែវ	-	-	-	-	25.00	-	-	-	-	-
ត្បូងឃ្មុំ	4.03	113.80	-	222.22	4.50	-	42.30	205.65	5.44	30.08
តំបន់បឹងទន្លេសាប	-	-	-	0.23	-	-	-	1.00	-	-
បន្ទាយមានជ័យ	0.03	113.30	-	217.99	0.50	-	37.02	-	5.44	29.08
បាត់ដំបង	-	-	-	2.00	-	-	-	3.55	-	-
កំពង់ធំ	-	-	-	-	-	-	-	0.03	-	-
ពោធិ៍សាត់	-	-	-	-	-	-	-	-	-	-
សៀមរាប	4.00	0.50	-	-	4.00	-	5.28	-	-	-
ឧត្តរមានជ័យ	-	-	-	2.00	-	-	-	201.07	-	-
ប៉ៃលិន	-	-	-	-	-	-	-	-	-	1.00
តំបន់ឆ្នេរសមុទ្រ	-	-	-	0.95	3.19	-	7.10	-	-	125.50
កំពត	-	-	-	0.75	3.19	-	-	-	-	1.00
កោះកុង	-	-	-	-	-	-	4.00	-	-	-

តារាង 4.29 ផ្ទៃដីប្រមូលផលរុក្ខជាតិហូបផ្លែ បែងចែកតាមប្រភេទរុក្ខជាតិហូបផ្លែ តាមតំបន់/ខេត្ត: 2013
(ការធ្វើតារាងតាមលំនៅដ្ឋាននៃអ្នកកាន់កាប់កសិកម្ម)

តំបន់ / ខេត្ត	រុក្ខជាតិហូបផ្លែដែលបានប្រមូលផល									
	ផ្លែពុទ្រា	ផ្លែគូលេន	ផ្លែស្លី	ស្រកានាគ	ផ្លែទលីងតឹង	ផ្លែប៉ះស្បុង	ផ្លែកំពីងរាជ	ផ្លែកន្ទួត	ខ្ទិត	ផ្លែឈើផ្សេងទៀត
ព្រះសីហនុ	-	-	-	0.20	-	-	3.10	-	-	124.50
កែប	-	-	-	-	-	-	-	-	-	-
តំបន់ភ្នំ និង ខ្ពង់រាប	0.44	-	-	14.40	-	-	103.69	91.12	-	10.70
កំពង់ស្ពឺ	-	-	-	-	-	-	103.69	-	-	-
ក្រចេះ	0.44	-	-	13.00	-	-	-	-	-	-
មណ្ឌលគីរី	-	-	-	-	-	-	-	-	-	10.50
ព្រះវិហារ	-	-	-	1.40	-	-	-	-	-	-
រតនគីរី	-	-	-	-	-	-	-	-	-	0.20
ស្ទឹងត្រែង	-	-	-	-	-	-	-	91.12	-	-

ប្រភព: វិទ្យាស្ថានជាតិស្ថិតិនៃក្រសួងផែនការ ជំរឿនកសិកម្មកម្ពុជា (ដំណាក់កាលបំពេញបន្ថែម ២០១៤)

តារាង 4.30 ផ្ទៃដីនៃក្បាលដីនៃពពួកគ្រាប់ដែលអាចញ៉ាំបាន បែងចែកតាមប្រភេទពពួកគ្រាប់អាចញ៉ាំបានតាមតំបន់/ខេត្ត: 2013

(ការធ្វើតារាងតាមលំនៅដ្ឋាននៃអ្នកកាន់កាប់កសិកម្ម)

តំបន់ / ខេត្ត	ដំណាំយកគ្រាប់ដែលអាចញ៉ាំបាន			
	ស្វាយចន្ទី	ស្លា	គ្រាប់ឈូក	ដំណាំយកគ្រាប់ដែលអាចញ៉ាំបានផ្សេងៗ
កម្ពុជា	59,622.91	997.42	772.73	31.45
តំបន់វាលទំនាប	12,985.91	775.36	277.91	-
កំពង់ចាម	10,452.41	745.63	1.30	-
កណ្តាល	6.00	6.22	276.61	-
ភ្នំពេញ	122.15	10.39	-	-
ព្រៃវែង	37.00	-	-	-
ស្វាយរៀង	29.43	-	-	-
តាកែវ	22.30	-	-	-
ត្បូងឃ្មុំ	2,316.62	13.13	-	-
តំបន់ទន្លេសាប	15,064.52	101.32	494.82	2.00
បន្ទាយមានជ័យ	25.00	-	-	-
បាត់ដំបង	87.40	0.19	-	-
កំពង់ឆ្នាំង	50.62	17.65	494.82	-
កំពង់ធំ	13,741.81	20.99	-	2.00
ប៉ៃលិន				
ពោធិ៍សាត់	1.00	-	-	-
សៀមរាប	381.64	62.49	-	-
ឧត្តរមានជ័យ	777.05	-	-	-
តំបន់ឆ្នេរសមុទ្រ	2,179.97	107.61	-	0.50
កំពត	438.60	4.51	-	0.50

តារាង 4.30 ផ្ទៃដីនៃក្បាលដីនៃពពួកគ្រាប់ដែលអាចញ៉ាំបាន បែងចែកតាមប្រភេទពពួកគ្រាប់អាចញ៉ាំបានតាមតំបន់/ខេត្ត: 2013

(ការធ្វើតារាងតាមលំនៅដ្ឋាននៃអ្នកកាន់កាប់កសិកម្ម)

តំបន់/ខេត្ត	ដំណាំយកគ្រាប់ដែលអាចញ៉ាំបាន			
	ស្វាយចន្ទី	ល្ងា	គ្រាប់ឈូក	ដំណាំយកគ្រាប់ដែលអាចញ៉ាំបានផ្សេងៗ
កោះកុង	1,289.66	-	-	-
ព្រះវិហារ	446.71	103.10	-	-
កែប	5.00	-	-	-
តំបន់ភ្នំ និងខ្ពង់រាប	29,392.51	13.13	-	28.95
កំពង់ស្ពឺ	4.00	-	-	-
ក្រចេះ	8,343.14	-	-	28.95
មណ្ឌលគីរី	317.25	-	-	-
ព្រះវិហារ	472.83	-	-	-
រតនគីរី	17,970.97	13.13	-	-
ស្ទឹងត្រែង	2,284.33	-	-	-

ប្រភព: វិទ្យាស្ថានជាតិស្ថិតិនៃក្រសួងផែនការ ជំរឿនកសិកម្មកម្ពុជា (ដំណាក់កាលបំពេញបន្ថែម ២០១៤)

តារាង 4.31 ផ្ទៃដីនៃដំណាំភេសជ្ជៈ បែងចែកតាមតាមដំណាំភេសជ្ជៈ តាមតំបន់/ខេត្ត: 2013

(ការធ្វើតារាងតាមលំនៅដ្ឋាននៃអ្នកកាន់កាប់កសិកម្ម)

តំបន់ / ខេត្ត	ដំណាំភេសជ្ជៈ		
	កាហ្វេ	កាកាវ	ដំណាំភេសជ្ជៈផ្សេងៗ
កម្ពុជា	11.00	484.57	52.46
តំបន់វាលទំនាប	8.00	355.57	50.46
កណ្ដាល	-	-	13.13
ព្រៃវែង	8.00	-	-
ស្វាយរៀង	-	-	37.33
ត្បូងឃ្មុំ	-	355.57	-
តំបន់ភ្នំ និងខ្ពង់រាប	3.00	129.00	2.00
មណ្ឌលគិរី	3.00	-	2.00
រតនគិរី	-	129.00	-

ប្រភព: វិទ្យាស្ថានជាតិស្ថិតិនៃក្រសួងផែនការ ជំរឿនកសិកម្មកម្ពុជា (ដំណាក់កាលបំពេញបន្ថែម ២០១៤)

តារាង 4.32 ផ្ទៃដីដំណាំយកប្រេង បែងចែកដំណាំយកប្រេង តាមតំបន់/ ខេត្ត: 2013

(ការធ្វើតារាងតាមលំនៅដ្ឋាននៃអ្នកកាន់កាប់កសិកម្ម)

តំបន់ / ខេត្ត	ដំណាំយកប្រេង			
	ដូង	ដូងប្រេង	ត្នោត	ដំណាំយកប្រេង
កម្ពុជា	9,147.26	1,858.39	3,443.01	43.24
តំបន់វាលទំនាប	4,313.94	1,832.33	2,656.93	-
កំពង់ចាម	180.46	-	15.47	-
កណ្ដាល	331.82	-	107.17	-
ភ្នំពេញ	313.70	-	1.36	-
ព្រៃវែង	0.50	-	-	-
ស្វាយរៀង	2,377.47	1,832.33	2,206.73	-
តាកែវ	511.74	-	212.40	3.24
ត្បូងឃ្មុំ	598.25	-	113.80	40.00
តំបន់បឹងទន្លេសាប	1,984.27	24.00	398.38	-
បន្ទាយមានជ័យ	809.86	-	-	-
បាត់ដំបង	707.82	-	2.00	-
កំពង់ឆ្នាំង	25.99	-	314.40	-
កំពង់ធំ	115.69	-	81.26	-
ពោធិ៍សាត់	20.85	-	-	-
សៀមរាប	235.08	-	0.72	-
ឧត្ដរមានជ័យ	64.84	24.00	-	-
ប៉ៃលិន	4.15	-	-	-
តំបន់ឆ្នេរសមុទ្រ	1,064.37	-	248.26	-
កំពត	486.47	-	120.03	-
កោះកុង	100.09	-	-	-

តារាង 4.32 ផ្ទៃដីដំណាំយកប្រេង បែងចែកដំណាំយកប្រេង តាមតំបន់/ខេត្ត: 2013

(ការធ្វើតារាងតាមលំនៅដ្ឋាននៃអ្នកកាន់កាប់កសិកម្ម)

តំបន់ / ខេត្ត	ដំណាំយកប្រេង			
	ដូង	ដូងប្រេង	ត្នោត	ដំណាំយកប្រេង
ព្រះសីហនុ	459.52	-	128.24	-
កែប	18.30	-	-	-
តំបន់ភ្នំ និងខ្ពង់រាប	1,784.68	2.06	139.44	-
កំពង់ស្ពឺ	127.24	0.06	123.94	-
ក្រចេះ	390.97	2.00	0.50	-
មណ្ឌលគិរី	2.09	-	1.00	-
ព្រះវិហារ	648.22	-	14.00	-
រតនគិរី	546.21	-	-	-
ស្ទឹងត្រែង	69.96	-	-	-

ប្រភព: វិទ្យាស្ថានជាតិស្ថិតិនៃក្រសួងផែនការ ជំរឿនកសិកម្មកម្ពុជា (ដំណាក់កាលបំពេញបន្ថែម ២០១៤)

តារាង 4.33 ផ្ទៃដីនៃដំណាំសម្រាប់គ្រឿងទេស បែងចែកតាមដំណាំសម្រាប់គ្រឿងទេស តាមតំបន់/ខេត្ត: 2013

(ការធ្វើតារាងតាមលំនៅដ្ឋាននៃអ្នកកាន់កាប់កសិកម្ម)

តំបន់ / ខេត្ត	ដំណាំសម្រាប់គ្រឿងទេស			ដំណាំយកជ័រ	
	ម្រេច	អំពិល	ដំណាំសម្រាប់គ្រឿងទេសផ្សេងទៀត	កៅស៊ូ	ដំណាំយកជ័រផ្សេងទៀត
កម្ពុជា	5,650.42	583.28	4.10	82,831.26	153.62
តំបន់វាលទំនាប	5,241.59	27.75	4.10	59,563.49	111.62
កំពង់ចាម	17.30	-	-	13,178.68	10.00
កំពង់ឆ្នាំង					
កណ្តាល	-	27.75	4.10	14.00	-
ភ្នំពេញ	0.03	-	-	224.43	-
ព្រៃវែង	-	-	-	83.80	-
ស្វាយរៀង					
ត្បូងឃ្មុំ	5,224.26	-	-	46,062.59	101.62
តំបន់បឹងទន្លេសាប	19.60	0.32	-	2,300.94	-
បន្ទាយមានជ័យ	-	-	-	25.00	-
បាត់ដំបង	13.60	0.25	-	413.48	-
កំពង់ធំ	2.00	0.07	-	1,413.71	-
ពោធិ៍សាត់	-	-	-	12.75	-
សៀមរាប	-	-	-	54.00	-
ឧត្តរមានជ័យ	-	-	-	90.00	-
ប៉ៃលិន	4.00	-	-	292.00	-
ឆ្នេរសមុទ្រ	112.60	-	-	1,906.60	-
កំពត	1.50	-	-	206.45	-
កោះកុង	75.66	-	-	1,137.65	-

តារាង 4.33 ផ្ទៃដីនៃដំណាំសម្រាប់គ្រឿងទេស បែងចែកតាមដំណាំសម្រាប់គ្រឿងទេស តាមតំបន់/ ខេត្ត: 2013

(ការធ្វើតារាងតាមលំនៅដ្ឋាននៃអ្នកកាន់កាប់កសិកម្ម)

តំបន់ / ខេត្ត	ដំណាំសម្រាប់គ្រឿងទេស			ដំណាំយកជ័រ	
	ម្រេច	អំពិល	ដំណាំសម្រាប់គ្រឿងទេសផ្សេងទៀត	កៅស៊ូ	ដំណាំយកជ័រផ្សេងទៀត
ព្រះសីហនុ	18.00	-	-	562.50	-
កែប	17.43	-	-	-	-
តំបន់ភ្នំ និងខ្ពង់រាប	276.63	555.21	-	19,060.23	42.00
កំពង់ស្ពឺ	-	442.87	-	61.48	-
ក្រចេះ	228.83	-	-	10,558.27	-
មណ្ឌលគិរី	21.00	-	-	1,457.47	-
ព្រះវិហារ	-	0.50	-	287.85	-
រតនគិរី	26.30	61.67	-	5,390.60	42.00
ស្ទឹងត្រែង	0.50	50.17	-	1,304.56	-

ប្រភព: វិទ្យាស្ថានជាតិស្ថិតិនៃក្រសួងផែនការ ជំរឿនកសិកម្មកម្ពុជា (ដំណាក់កាលបំពេញបន្ថែម ២០១៤)

តារាង 4.34 ផ្ទៃដីដាំដុះដំណាំផ្កា បែងចែកតាមប្រភេទដំណាំផ្កា តាមតំបន់/ ខេត្ត: 2013

(ការធ្វើតារាងតាមលំនៅដ្ឋាននៃអ្នកកាន់កាប់កសិកម្ម)

តំបន់ / ខេត្ត	ដំណាំផ្កា								
	ផ្កាកូលាប	ផ្កាម្លិះ	ផ្កាឈូក	ផ្កាចំប៉ី	ផ្កាចំប៉ីក្រហម	ផ្កាម្លូ	ផ្កាឈូករ័ត	ផ្កាឈើមួយបែប	ដំណាំផ្កា ផ្សេងទៀត
កម្ពុជា	471.11	40.31	121.00	44.35	0.05	3.28	92.53	0.02	95.42
តំបន់វាលទំនាប	471.11	40.31	121.00	42.35	0.05	3.28	0.03	0.02	95.42
កំពង់ចាម	467.87	-	-	-	-	-	-	-	-
កណ្តាល	-	0.63	121.00	-	-	3.28	-	-	4.14
ភ្នំពេញ	-	39.68	-	-	-	-	-	-	68.72
តាកែវ	3.24	-	-	-	-	-	-	-	-
ត្បូងឃ្មុំ	-	-	-	42.35	0.05	-	0.03	0.02	22.56
តំបន់ទន្លេសាប	-	-	-	2.00	-	-	-	-	-
ឧត្តរមានជ័យ	-	-	-	2.00	-	-	-	-	-
តំបន់ឆ្នេរសមុទ្រ	-	-	-	-	-	-	91.00	-	-
ព្រះសីហនុ	-	-	-	-	-	-	91.00	-	-
តំបន់ភ្នំ និងខ្ពង់រាប	-	-	-	-	-	-	1.50	-	-
រតនគីរី	-	-	-	-	-	-	1.50	-	-

ប្រភព: វិទ្យាស្ថានជាតិស្ថិតិនៃក្រសួងផែនការ ជំរឿនកសិកម្មកម្ពុជា (ដំណាក់កាលបំពេញបន្ថែម ២០១៤)

តារាង 4.35 ផ្ទៃដីនៃការដាំដុះដំណាំយកដើមលំអ បែងចែកតាមដំណាំយកដើមលំអ តាមតំបន់/ខេត្ត: 2013

(ការធ្វើតារាងតាមលំនៅដ្ឋាននៃអ្នកកាន់កាប់កសិកម្ម)

តំបន់/ខេត្ត	ដំណាំយកដើមលំអ			
	ផ្កាក្រដាស	ដើមចេកមាស	ដើមរាសី	ដំណាំយកដើមលំអផ្សេងទៀត
កម្ពុជា	331.06	21.13	29.58	2.95
តំបន់វាលទំនាប	42.62	21.11	29.58	2.95
កំពង់ចាម	8.00	-	-	-
កណ្ដាល	-	21.11	-	2.95
ត្បូងឃ្មុំ	34.62	-	29.58	-
តំបន់ទន្លេសាប	119.66	-	-	-
បន្ទាយមានជ័យ	111.02	-	-	-
បាត់ដំបង	8.64	-	-	-
តំបន់ភ្នំ និងខ្ពង់រាប	168.78	0.02	-	-
ក្រចេះ	15.00	-	-	-
ព្រះវិហារ	-	0.02	-	-
រតនគិរី	148.78	-	-	-
ស្ទឹងត្រែង	5.00	-	-	-

ប្រភព: វិទ្យាស្ថានជាតិស្ថិតិនៃក្រសួងផែនការ ជំរឿនកសិកម្មកម្ពុជា (ដំណាក់កាលបំពេញបន្ថែម ២០១៤)

តារាង 4.36 ផ្ទៃដីដាំដុះដំណាំមិនមែនស្បៀង បែងចែកតាមប្រភេទដំណាំមិនមែនស្បៀងតាមតំបន់/ ខេត្ត: 2013

(ការធ្វើតារាងតាមលំនៅដ្ឋាននៃអ្នកកាន់កាប់កសិកម្ម)

តំបន់ / ខេត្ត	ដំណាំមិនមែនស្បៀង					
	ឬស្សី	ពីងពង់	ដើមប្រេងខ្យល់	ឈើចន្ទ័គ្រឹស្នា	ឈើមូល	ដំណាំមិនមែនស្បៀងផ្សេងទៀត
កម្ពុជា	3,136.04	1,219.12	938.17	379.07	205.48	362.88
តំបន់វាលទំនាប	2,919.26	1,217.31	735.95	-	205.48	217.07
កំពង់ចាម	212.49	18.32	-	-	-	-
កណ្ដាល	144.88	0.50	0.60	-	-	9.44
ភ្នំពេញ	-	-	61.82	-	-	-
ព្រៃវែង	85.34	-	62.20	-	0.18	2.00
ស្វាយរៀង	1,796.37	1,198.49	47.65	-	205.30	37.26
តាកែវ	141.41	-	562.68	-	-	168.37
ត្បូងឃ្មុំ	538.77	-	1.00	-	-	-
តំបន់បឹងទន្លេសាប	60.35	1.82	172.46	74.31	-	123.81
បន្ទាយមានជ័យ	0.93	-	1.06	-	-	-
បាត់ដំបង	5.00	-	-	58.81	-	4.00
កំពង់ឆ្នាំង	12.96	0.82	121.95	-	-	97.56
កំពង់ធំ	41.46	1.00	11.60	-	-	-
សៀមរាប	-	-	13.00	-	-	22.25
ឧត្ដរមានជ័យ	-	-	24.85	-	-	-
ប៉ៃលិន	-	-	-	15.50	-	-

តារាង 4.36 ផ្ទៃដីដាំដុះដំណាំមិនមែនស្បៀង បែងចែកតាមប្រភេទដំណាំមិនមែនស្បៀងតាមតំបន់/ ខេត្ត: 2013

(ការធ្វើតារាងតាមលំនៅដ្ឋាននៃអ្នកកាន់កាប់កសិកម្ម)

តំបន់ / ខេត្ត	ដំណាំមិនមែនស្បៀង					
	ឫស្សី	ពីងពង់	ដើមប្រេងខ្យល់	ឈើចន្ទ័ក្រឹស្នា	ឈើមូល	ដំណាំមិនមែនស្បៀងផ្សេងទៀត
តំបន់ឆ្នេរសមុទ្រ	40.44	-	29.76	304.75	-	20.00
កំពត	39.24	-	5.33	6.00	-	10.00
កោះកុង	-	-	-	109.19	-	10.00
ព្រះសីហនុ	-	-	24.43	189.57	-	-
កែប	1.20	-	-	-	-	-
តំបន់ភ្នំ និងខ្ពង់រាប	116.00	-	-	-	-	2.00
កំពង់ស្ពឺ	85.21	-	-	-	-	-
ក្រចេះ ពោធិ៍សាត់ មណ្ឌលគីរី រតនគីរី ព្រះវិហារ និងស្ទឹងត្រែង	30.78	-	-	-	-	2.00

ប្រភព: វិទ្យាស្ថានជាតិស្ថិតិនៃក្រសួងផែនការ ជំរឿនកសិកម្មកម្ពុជា (ដំណាក់កាលបំពេញបន្ថែម ២០១៤)

តារាង 4.37 ចំនួនដើមក្រូចដែលបានដាំ បែងចែកតាមប្រភេទដើមក្រូចដែលបានដាំ តាមតំបន់/ខេត្ត: 2013

(ការធ្វើតារាងតាមលំនៅដ្ឋាននៃអ្នកកាន់កាប់កសិកម្ម)

តំបន់ / ខេត្ត	ពពួកផ្លែក្រូច					
	ក្រូចពោធិ៍សាត់	ក្រូចឃ្វិច	ក្រូចថ្លុង	ក្រូចឆ្មារ	ក្រូចសើច	ពពួកផ្លែក្រូច ផ្សេងទៀត
កម្ពុជា	300,142	5,998	109,519	133,081	13,735	5,844
តំបន់វាលទំនាប	5,230	2,274	27,025	37,844	2,467	1,271
កំពង់ចាម	263	35	1,447	7,940	735	144
កណ្ដាល	46	364	2,562	4,548	294	403
ភ្នំពេញ	28	80	44	1,439	179	4
ព្រៃវែង	-	-	36	231	-	77
ស្វាយរៀង	3,882	128	15,059	9,541	652	244
តាកែវ	686	1,667	1,323	11,380	576	339
ត្បូងឃ្មុំ	325	-	6,554	2,765	31	60
តំបន់បឹងទន្លេសាប	271,335	4,051	43,978	62,065	6,564	2,912
បន្ទាយមានជ័យ	17,081	10	954	1,959	1,845	-
បាត់ដំបង	197,701	3,004	10,955	15,808	3,494	1,798
កំពង់ឆ្នាំង	494	4	280	7,149	526	617
កំពង់ធំ	442	49	26,178	5,351	417	-
ពោធិ៍សាត់	36,035	17	2,988	8,432	115	-
សៀមរាប	13,532	965	2,043	20,018	145	483
ឧត្ដរមានជ័យ	5,406	2	544	3,338	22	14
ប៉ៃលិន	644	-	36	10	-	-
តំបន់ឆ្នេរសមុទ្រ	6,209	390	16,341	11,222	3,324	774
កំពត	1,436	-	13,929	7,385	3,181	628

តារាង 4.37 ចំនួនដើមក្រូចដែលបានដាំ បែងចែកតាមប្រភេទដើមក្រូចដែលបានដាំ តាមតំបន់/ ខេត្ត: 2013

(ការធ្វើតារាងតាមលំនៅដ្ឋាននៃអ្នកកាន់កាប់កសិកម្ម)

តំបន់ / ខេត្ត	ពពួកផ្លែក្រូច					
	ក្រូចពោធិ៍សាត់	ក្រូចឃ្វិច	ក្រូចផ្លុង	ក្រូចឆ្មារ	ក្រូចសើច	ពពួកផ្លែក្រូចផ្សេងទៀត
កោះកុង	3,204	156	1,255	1,154	31	-
ព្រះសីហនុ	640	234	21	2,093	112	146
កែប	929	-	1,136	590	-	-
តំបន់ភ្នំ និងខ្ពង់រាប	17,367	1,213	22,176	21,951	1,381	886
កំពង់ស្ពឺ	251	46	215	4,603	830	1
ក្រចេះ	11,823	966	16,892	5,056	454	333
មណ្ឌលគិរី	511	-	39	3,803	27	-
ព្រះវិហារ	244	23	1,618	933	45	6
រតនគិរី	278	128	2,017	2,122	14	533
ស្ទឹងត្រែង	4,260	50	1,395	5,434	11	13

ប្រភព: វិទ្យាស្ថានជាតិស្ថិតិនៃក្រសួងផែនការ ជំរឿនកសិកម្មកម្ពុជា (ដំណាក់កាលបំពេញបន្ថែម ២០១៤)

តារាង 4.38 ចំនួនដើមដំណាំយកផ្លែផ្សេងទៀតដែលបានប្រមូលផល បែងចែកតាមប្រភេទដំណាំយកផ្លែផ្សេងទៀត តាមតំបន់/ ខេត្ត : 2013

(ការធ្វើតារាងតាមលំនៅដ្ឋាននៃអ្នកកាន់កាប់កសិកម្ម)

តំបន់ / ខេត្ត	ដំណាំយកផ្លែផ្សេងទៀត												
	ចេក	ទៀប	ទៀប បារាំង	ត្របែក	មៀន	ស្វាយ	ល្ហុង	ម្នាស់	ខ្វិត	ខ្នុរ	ខ្នុរចំប៉ាដក់	ទទឹម	ល្មុត
កម្ពុជា	10,006,150	1,965,295	52,215	387,099	159,298	7,883,768	819,136	4,981,438	68,516	1,684,089	5,985	14,971	178,711
តំបន់វាលទំនាប	3,951,533	868,091	13,568	217,557	40,132	3,371,943	195,572	23,628	56,139	938,091	2,149	7,838	93,196
កំពង់ចាម	749,133	39,257	832	11,246	5,065	406,093	14,592	2,759	4,737	44,067	-	1,716	10,655
កណ្តាល	471,997	13,565	1,694	5,594	11,855	950,175	67,089	4,036	1,019	48,352	-	1,164	68,307
ភ្នំពេញ	155,591	307,562	86	4,476	4,758	138,995	7,910	291	13,040	24,412	4	1,330	672
ព្រៃវែង	44,809	4,713	407	2,238	45	49,180	979	710	857	3,708	-	23	-
ស្វាយរៀង	667,114	230,410	5,371	67,010	1,869	894,453	20,383	6,606	14,534	416,325	830	31	3,457
តាកែវ	1,615,658	244,948	3,915	121,255	13,808	838,960	70,685	5,156	21,274	378,266	448	3,444	7,292
ត្បូងឃ្មុំ	247,231	27,636	1,263	5,738	2,732	94,087	13,934	4,070	678	22,961	867	130	2,813
តំបន់បឹងទន្លេសាប	4,237,591	883,613	15,334	100,705	96,009	1,909,850	395,002	4,846,239	8,285	532,980	3,213	3,879	63,549
បន្ទាយមានជ័យ	169,693	14,091	1,099	6,315	2,127	66,881	7,536	15	222	6,850	440	658	7,911
បាត់ដំបង	1,711,949	135,556	8,793	39,531	58,365	656,227	295,735	4,764,185	6,217	316,602	2,263	1,584	42,851
កំពង់ឆ្នាំង	186,823	20,364	436	10,311	3,496	228,712	19,209	19,300	70	37,923	210	885	1,329
កំពង់ធំ	165,447	29,284	2,140	18,907	2,539	290,665	27,308	19,285	1,272	14,018	63	358	747
ពោធិ៍សាត់	178,851	291,610	182	3,278	4,400	95,500	2,655	3,960	85	16,935	126	-	5,016
សៀមរាប	620,800	28,084	1,510	12,008	1,968	244,878	11,414	35,827	297	32,808	48	319	1,149
ឧត្តរមានជ័យ	1,179,738	361,902	452	9,738	13,664	294,243	30,021	3,400	79	103,175	11	64	4,241
ប៉ៃលិន	24,290	2,722	722	617	9,450	32,744	1,124	267	43	4,669	52	11	305
តំបន់ឆ្នេរសមុទ្រ	961,012	109,584	13,969	39,913	7,535	1,421,885	173,988	47,636	1,506	146,326	935	1,341	17,701
កំពត	675,225	91,538	9,526	21,400	4,496	1,064,138	152,781	15,335	1,036	65,973	634	949	7,527

តារាង 4.38 ចំនួនដើមដំណាំយកផ្លែផ្សេងទៀតដែលបានប្រមូលផល បែងចែកតាមប្រភេទដំណាំយកផ្លែផ្សេងទៀត តាមតំបន់/ខេត្ត : 2013

(ការធ្វើតារាងតាមលំនៅដ្ឋាននៃអ្នកកាន់កាប់កសិកម្ម)

តំបន់ / ខេត្ត	ដំណាំយកផ្លែផ្សេងទៀត												
	ចេក	ទៀប	ទៀប បារាំង	ត្របែក	មៀន	ស្វាយ	ល្ហុង	ម្នាស់	ខ្វិត	ខ្នុរ	ខ្នុរចំប៉ាដក់	ទទឹម	ល្មុត
កោះកុង	103,450	720	1,531	1,858	61	79,464	2,348	15,529	-	24,958	35	15	680
ព្រះសីហនុ	121,938	8,738	2,064	10,985	2,890	237,564	16,420	9,810	124	50,782	266	82	8,753
កែប	60,399	8,588	848	5,670	88	40,719	2,439	6,962	346	4,613	-	295	741
តំបន់ភ្នំ និងខ្ពង់រាប	856,015	104,003	9,346	28,927	15,622	1,180,093	54,573	63,935	2,588	66,688	1,349	1,913	4,265
កំពង់ស្ពឺ	267,572	78,635	2,382	19,178	11,957	638,507	20,117	1,496	2,036	26,103	73	1,490	708
ក្រចេះ	337,158	13,819	1,561	3,460	1,336	188,770	5,864	4,167	217	15,310	55	152	1,999
មណ្ឌលគិរី	78,465	5,321	1,058	1,145	943	29,084	17,232	54,457	249	5,041	1,200	80	6
ព្រះវិហារ	89,731	3,264	3,652	3,471	443	112,556	6,303	333	9	5,172	2	119	588
រតនគិរី	24,217	287	53	742	78	112,515	298	6	72	6,057	10	10	454
ស្ទឹងត្រែង	58,872	2,677	640	931	865	98,661	4,759	3,476	5	9,005	9	62	510

ប្រភព: វិទ្យាស្ថានជាតិស្ថិតិនៃក្រសួងផែនការ ជំរឿនកសិកម្មកម្ពុជា (ដំណាក់កាលបំពេញបន្ថែម ២០១៤)

តារាង 4.39 ចំនួនដើមដំណាំយកផ្លែផ្សេងទៀតដែលបានប្រមូលផល បែងចែកតាមប្រភេទដំណាំយកផ្លែផ្សេងទៀត តាមតំបន់/ខេត្ត : 2013

(ការធ្វើតារាងតាមលំនៅដ្ឋាននៃអ្នកកាន់កាប់កសិកម្ម)

តំបន់ / ខេត្ត	Cultivated Fruits												
	សាវម៉ាវ	មង្ឃុត	ភ្ញៀវ	អំពិលទឹក	ធូរេន	ផ្លែទឹកដោះគោ	ឈូក	ជម្ពូ	ម៉ាកប្រាង	ម្កាក់	ព្រីង	ទំលាប់	ទំពាំងបាយជូ
កម្ពុជា	61,016	28,460	11,536	64,662	145,764	348,070	72,204	90,426	10,908	73,649	32,673	91	1,700
តំបន់វាលទំនាប	3,244	12,773	1,203	55,297	1,365	222,416	45	3,138	356	6,384	21,344	-	970
កំពង់ចាម	111	59	10	2,958	55	5,416	-	162	-	1,518	980	-	62
កណ្តាល	135	11,594	-	473	-	2,771	2	343	15	90	316	-	-
ភ្នំពេញ	63	-	-	495	370	2,087	-	361	83	287	67	-	-
ព្រៃវែង	154	-	-	713	-	206	-	-	-	141	361	-	-
ស្វាយរៀង	650	-	169	4,855	2	190,381	-	34	-	1,974	6,204	-	116
តាកែវ	1,360	586	966	45,638	148	19,622	43	1,012	107	1,869	13,145	-	792
ត្បូងឃ្មុំ	771	534	58	165	790	1,933	-	1,226	151	505	271	-	-
តំបន់បឹងទន្លេសាប	10,340	3,601	6,470	6,443	18,368	72,829	71,916	74,854	9,611	12,928	4,859	32	399
បន្ទាយមានជ័យ	130	25	5	331	4	3,519	-	346	19	976	315	-	-
បាត់ដំបង	7,180	3,505	3,007	2,331	18,278	13,306	271	3,797	7,803	6,810	6,193	29	392
កំពង់ឆ្នាំង	996	-	-	442	-	30,789	63,689	70,404	-	788	185	-	-
កំពង់ធំ	697	53	326	2,499	45	6,453	7,956	14	1,021	944	551	-	-
ពោធិ៍សាត់	802	5	1,979	180	7	2,015	-	1	-	393	125	-	-
សៀមរាប	202	-	534	219	3	5,535	-	208	613	1,653	(2,691)	3	5
ឧត្តរមានជ័យ	255	-	616	425	-	10,916	-	70	138	1,195	139	-	-
ប៉ៃលិន	78	13	3	16	31	296	-	14	17	169	42	-	2
តំបន់ឆ្នេរសមុទ្រ	45,239	12,084	2,631	1,311	123,363	31,029	80	11,602	786	4,755	5,409	58	273
កំពត	409	807	1,815	1,067	54,951	9,349	80	60	208	556	3,786	-	34

តារាង 4.39 ចំនួននៃដើមដំណាំយកផ្លែផ្សេងទៀតដែលបានប្រមូលផល បែងចែកតាមប្រភេទដំណាំយកផ្លែផ្សេងទៀត តាមតំបន់/ខេត្ត : 2013

(ការធ្វើតារាងតាមលំនៅដ្ឋាននៃអ្នកកាន់កាប់កសិកម្ម)

តំបន់ / ខេត្ត	ដំណាំយកផ្លែផ្សេងទៀត												
	សាវម៉ាវ	មង្ឃុត	ភ្លៀវ	អំពិលទឹក	ធូរេន	ផ្លែទឹកដោះគោ	ឈូក	ជម្ពូ	ម៉ាកប្រាង	ម្កាក់	ព្រីង	ទំលាប់	ទំពាំងបាយជូ
កោះកុង	7,765	778	273	3	2,125	1,487	-	9,162	46	526	117	-	-
ព្រះសីហនុ	36,939	10,494	543	165	66,009	16,628	-	2,247	444	3,673	620	58	239
កែប	126	5	-	76	278	3,565	-	133	88	-	886	-	-
តំបន់ភ្នំ និងខ្ពង់រាប	2,193	3	1,232	1,610	2,668	21,796	162	830	154	49,583	1,061	-	59
កំពង់ស្ពឺ	409	-	1,040	197	-	14,831	162	221	51	47,257	967	-	30
ក្រចេះ	108	1	3	66	1	817	-	364	60	602	76	-	29
មណ្ឌលគិរី	935	-	94	53	2,557	141	-	157	-	2	-	-	-
ព្រះវិហារ	200	-	71	188	-	3,686	-	25	43	1,617	18	-	-
រតនគិរី	298	-	7	-	24	929	-	35	-	-	-	-	-
ស្ទឹងត្រែង	243	2	17	1,106	86	1,392	-	28	-	105	-	-	-

ប្រភព: វិទ្យាស្ថានជាតិស្ថិតិនៃក្រសួងផែនការ ជំរឿនកសិកម្មកម្ពុជា (ដំណាក់កាលបំពេញបន្ថែម ២០១៤)

តារាង 4.40 ចំនួននៃដើមដំណាំយកផ្លែផ្សេងទៀតដែលបានប្រមូលផល តាមការបែងចែកតាមប្រភេទដំណាំយកផ្លែផ្សេងទៀត តាមតំបន់/ខេត្ត : 2013

(ការធ្វើតារាងតាមលំនៅដ្ឋាននៃអ្នកកាន់កាប់កសិកម្ម)

តំបន់ / ខេត្ត	ដំណាំយកផ្លែផ្សេងទៀត											
	ពុទ្រា	គូលេន	ស្ពី	ស្រការនាគ	ទលឹងទឹង	ប៉ះស្បុង	កំពីងរាជ	កន្ទួត	ភ្នៅ	ខ្វិត	លម៉ើ	ញ្ញ	ដំណាំយកផ្លែផ្សេងទៀត
កម្ពុជា	33,400	576	3,581	35,645	7,613	11,751	23,000	157,046	717	11,670	176	2,188	66,561
តំបន់វាលទំនាប	16,188	66	1,553	3,665	2,046	7,459	7,896	107,040	2	8,345	-	283	5,604
កំពង់ចាម	836	-	192	965	613	5,835	1,402	3,903	-	799	-	-	382
កណ្តាល	4,684	-	-	119	87	95	1,823	1,570	-	130	-	-	235
ភ្នំពេញ	302	-	-	66	211	45	666	938	-	159	-	64	71
ព្រៃវែង	52	-	-	-	69	-	-	971	-	90	-	-	-
ស្វាយរៀង	1,536	-	325	263	107	108	3,390	85,808	-	2,530	-	77	3,282
តាកែវ	8,437	-	947	709	564	1,182	275	12,263	-	3,063	-	142	1,633
ត្បូងឃ្មុំ	341	66	89	1,543	395	194	340	1,587	2	1,574	-	-	1
តំបន់បឹងទន្លេសាប	10,406	380	1,906	28,545	3,163	1,345	3,266	33,704	311	2,896	-	490	5,025
បន្ទាយមានជ័យ	91	136	-	212	11	-	437	5,545	-	272	-	47	59
បាត់ដំបង	2,093	227	6	21,492	1,773	945	382	9,004	129	2,497	-	1,123	2,658
កំពង់ឆ្នាំង	853	-	84	587	1,203	-	222	5,881	-	-	-	-	16
កំពង់ធំ	762	6	550	55	-	400	554	2,624	3	63	-	-	194
ពោធិ៍សាត់	383	-	-	235	-	-	12	1,278	-	7	-	-	20
សៀមរាប	1,183	3	314	4,530	46	-	1,350	3,861	-	-	-	(680)	1,864
ឧត្តរមានជ័យ	5,040	-	952	934	130		261	5,388	179	18	-	-	210
ប៉ៃលិន	1	8	-	500	-		48	123	-	39	-	-	4

តារាង 4.40 ចំនួននៃដើមដំណាំយកផ្លែផ្សេងទៀតដែលបានប្រមូលផល តាមការបែងចែកតាមប្រភេទដំណាំយកផ្លែផ្សេងទៀត តាមតំបន់/ ខេត្ត : 2013

(ការធ្វើតារាងតាមលំនៅដ្ឋាននៃអ្នកកាន់កាប់កសិកម្ម)

តំបន់ / ខេត្ត	ដំណាំយកផ្លែផ្សេងទៀត												
	ពុទ្រា	គូលេន	ស្ពី	ស្រការនាគ	ទលីងទីង	ប៉ះស្យុង	កំពីងរាជ	កន្ទួត	ភ្ញៅ	ខ្វិត	លម៉ើ	ញ	ដំណាំយកផ្លែផ្សេងទៀត
តំបន់ឆ្នេរសមុទ្រ	3,500	-	25	1,185	2,398	-	11,371	7,130	4	127	176	1,338	52,544
កំពត	2,097	-	2	829	1,868	-	1,062	3,594	-	80	-	907	135
កោះកុង	65	-	-	-	-	409	2,010	276	-	-	-	9	72
ព្រះសីហនុ	1,242	-	23	356	463	7	8,299	1,404	-	47	176	276	52,255
កែប	96	-	-	-	67	710	-	1,856	4	-	-	146	82
តំបន់ភ្នំ និងខ្ពង់រាប	3,308	131	96	2,249	5	1,021	468	9,171	400	303	-	76	3,388
កំពង់ស្ពឺ	2,716	29	-	79	-	424	355	2,796	5	130	-	-	1,002
ក្រចេះ	306	-	-	505	2	99	74	1,351	281	5	-	76	225
មណ្ឌលគិរី	17	-	-	1,165	-	20	-	527	-	95	-	-	1,549
ព្រះវិហារ	75	102	94	358	-	478	39	636	-	1	-	-	174
រតនគិរី	-	-	-	-	-	-	-	443	114	72	-	-	438
ស្ទឹងត្រែង	194	-	2	142	3	-	-	3,418	-	-	-	-	-

ប្រភព: វិទ្យាស្ថានជាតិស្ថិតិនៃក្រសួងផែនការ ជំរឿនកសិកម្មកម្ពុជា (ដំណាក់កាលបំពេញបន្ថែម ២០១៤)

តារាង 4.41 ចំនួនដើមឈើដំណាំយកគ្រាប់ដែលអាចញ៉ាំបាន បែងចែកតាមប្រភេទដំណាំយកគ្រាប់ដែលអាចញ៉ាំបាន: 2013
(ការធ្វើតារាងតាមលំនៅដ្ឋាននៃអ្នកកាន់កាប់កសិកម្ម)

តំបន់ / ខេត្ត	ដំណាំយកគ្រាប់ដែលអាចញ៉ាំបាន			
	ស្វាយចន្ទី	ស្លា	គ្រាប់ឈូក	ដំណាំយកគ្រាប់ដែលអាចញ៉ាំបានផ្សេងទៀត
កម្ពុជា	3,128,848	282,035	1,661,837	7,810
តំបន់វាលទំនាប	370,161	169,914	283,490	4,034
កំពង់ចាម	167,191	66,875	-	1,423
កណ្តាល	50	5,242	283,269	38
ភ្នំពេញ	765	2,680	21	-
ព្រៃវែង	2,001	1,032	-	-
ស្វាយរៀង	136,401	9,027	-	257
តាកែវ	16,404	1,796	200	2,316
ត្បូងឃ្មុំ	47,349	83,262	-	-
តំបន់បឹងទន្លេសាប	877,163	86,094	1,378,346	896
បន្ទាយមានជ័យ	176	1	-	-
បាត់ដំបង	9,948	8,047	140	9
កំពង់ឆ្នាំង	105,300	42,887	1,378,037	203
កំពង់ធំ	601,380	9,830	-	-
ពោធិ៍សាត់	12,877	3,766	-	1
សៀមរាប	86,867	21,394	169	683
ឧត្តរមានជ័យ	60,527	156	-	-
ប៉ៃលិន	88	13	-	-
តំបន់ឆ្នេរសមុទ្រ	494,905	22,795	-	281
កំពត	83,702	16,231	-	-

តារាង 4.41 ចំនួនដើមឈើដំណាំយកគ្រាប់ដែលអាចញ៉ាំបាន បែងចែកតាមប្រភេទដំណាំយកគ្រាប់ដែលអាចញ៉ាំបាន: 2013

(ការធ្វើតារាងតាមលំនៅដ្ឋាននៃអ្នកកាន់កាប់កសិកម្ម)

តំបន់ / ខេត្ត	ដំណាំយកគ្រាប់ដែលអាចញ៉ាំបាន			
	ស្វាយចន្ទី	ស្លា	គ្រាប់ឈូក	ដំណាំយកគ្រាប់ដែលអាចញ៉ាំបានផ្សេងទៀត
កោះកុង	233,576	2,380	-	-
ព្រះសីហនុ	176,312	3,230	-	-
កែប	1,315	954	-	281
តំបន់ភ្នំ និងខ្ពង់រាប	1,386,617	3,232	1	2,599
កំពង់ស្ពឺ	4,652	126	-	-
ក្រចេះ	77,094	1,987	-	386
មណ្ឌលគិរី	50,634	4	-	-
ព្រះវិហារ	221,759	429	-	2,213
រតនគិរី	895,565	227	1	-
ស្ទឹងត្រែង	136,913	459	-	-

ប្រភព: វិទ្យាស្ថានជាតិស្ថិតិនៃក្រសួងផែនការ ជំរឿនកសិកម្មកម្ពុជា (ដំណាក់កាលបំពេញបន្ថែម ២០១៤)

តារាង 4.42 ចំនួនដំណាំភេសជ្ជៈដែលបានដាំដុះ តាមការបែងចែកដំណាំភេសជ្ជៈ តាមតំបន់/ខេត្ត: 2013

(ការធ្វើតារាងតាមលំនៅដ្ឋាននៃអ្នកកាន់កាប់កសិកម្ម)

តំបន់ / ខេត្ត	ដំណាំភេសជ្ជៈ			
	កាហ្វេ	តែ	កាកាវ	ដំណាំភេសជ្ជៈផ្សេងទៀត
កម្ពុជា	4,788	22	41	6,026
តំបន់វាលទំនាប	10	22	-	5,619
កំពង់ចាម	-	-	-	20
ព្រៃវែង	10	-	-	-
ស្វាយរៀង	-	-	-	5,599
ត្បូងឃ្មុំ	-	22	-	-
តំបន់បឹងទន្លេសាប	261	-	-	-
បាត់ដំបង	261	-	-	-
តំបន់ឆ្នេរសមុទ្រ	-	-	-	185
កំពត	-	-	-	185
តំបន់ភ្នំ និងខ្ពង់រាប	4,518	-	41	222
ក្រចេះ	-	-	38	-
មណ្ឌលគិរី	4,518	-	-	219
រតនគិរី	-	-	3	3

ប្រភព: វិទ្យាស្ថានជាតិស្ថិតិនៃក្រសួងផែនការ ជំរឿនកសិកម្មកម្ពុជា (ដំណាក់កាលបំពេញបន្ថែម ២០១៤)

តារាង 4.43 ចំនួនដំណាំយកប្រេងដែលបានដាំដុះ បែងចែកតាមដំណាំយកប្រេង តាមតំបន់/ខេត្ត: 2013

(ការធ្វើតារាងតាមលំនៅដ្ឋាននៃអ្នកកាន់កាប់កសិកម្ម)

តំបន់ / ខេត្ត	ដំណាំយកប្រេង			
	ដូង	ដូងប្រេង	ស្ករត្នោត	ដំណាំយកប្រេងផ្សេងទៀត
កម្ពុជា	4,501,533	544,561	793,703	8,378
តំបន់វាលទំនាប	885,280	527,201	521,830	1,451
កំពង់ចាម	61,197	70	195,606	-
កណ្ដាល	55,353	55	5,989	-
ភ្នំពេញ	42,060	-	1,346	-
ព្រៃវែង	9,248	-	17,315	114
ស្វាយរៀង	207,906	526,045	190,000	347
តាកែវ	459,985	988	106,407	890
ត្បូងឃ្មុំ	49,531	43	5,167	100
តំបន់បឹងទន្លេសាប	1,422,771	14,831	197,779	966
បន្ទាយមានជ័យ	45,833	-	547	30
បាត់ដំបង	411,887	208	9,067	434
កំពង់ឆ្នាំង	114,156	225	99,563	266
កំពង់ធំ	519,307	581	22,511	29
ពោធិ៍សាត់	70,715	289	14,444	-
សៀមរាប	124,992	12,921	49,606	-
ឧត្ដរមានជ័យ	131,054	607	1,738	135
ប៉ៃលិន	4,827	-	303	72
តំបន់ឆ្នេរសមុទ្រ	1,381,557	2,031	43,048	5,818

តារាង 4.43 ចំនួនដំណាំយកប្រេងដែលបានដាំដុះ បែងចែកតាមដំណាំយកប្រេង តាមតំបន់/ខេត្ត: 2013

(ការធ្វើតារាងតាមលំនៅដ្ឋាននៃអ្នកកាន់កាប់កសិកម្ម)

តំបន់/ខេត្ត	ដំណាំយកប្រេង			
	ដូង	ដូងប្រេង	ស្លរភ្លោត	ដំណាំយកប្រេងផ្សេងទៀត
កំពត	939,742	1,863	34,690	418
កោះកុង	78,005	-	1,244	-
ព្រះសីហនុ	260,548	168	1,863	5,002
កែប	103,262	-	5,251	398
តំបន់ភ្នំ និងខ្ពង់រាប	811,922	497	31,046	144
កំពង់ស្ពឺ	110,944	424	23,807	53
ក្រចេះ	258,239	6	3,864	59
មណ្ឌលគិរី	5,444	-	111	10
ព្រះវិហារ	24,095	66	2,165	-
រតនគិរី	372,590	1	62	1
ស្ទឹងត្រែង	40,610	-	1,037	21

ប្រភព: វិទ្យាស្ថានជាតិស្ថិតិនៃក្រសួងផែនការ ជំរឿនកសិកម្មកម្ពុជា (ដំណាក់កាលបំពេញបន្ថែម ២០១៤)

តារាង 4.44 ចំនួនដំណាំសម្រាប់គ្រឿងទេស និងដំណាំឧស្សាហកម្ម បែងចែកតាមដំណាំសម្រាប់គ្រឿងទេស និងដំណាំឧស្សាហកម្ម តាមតំបន់/: 2013
(ការធ្វើតារាងតាមលំនៅដ្ឋាននៃអ្នកកាន់កាប់កសិកម្ម)

តំបន់ / ខេត្ត	ដំណាំសម្រាប់គ្រឿងទេស			ដំណាំកៅស៊ូ និងដំណាំឧស្សាហកម្មផ្សេងទៀត	
	ម្រេចខ្មៅ	អំពិល	ដំណាំសម្រាប់គ្រឿងទេសផ្សេងទៀត	កៅស៊ូ	ដំណាំឧស្សាហកម្មផ្សេងទៀត
កម្ពុជា	61,125	96,512	2,364	1,884,231	25,090
តំបន់វាលទំនាប	29,107	38,622	2,069	486,479	25,087
កំពង់ចាម	-	8,754	-	24,921	-
កណ្តាល	-	631	78	-	-
ភ្នំពេញ	-	557	-	165	25,087
ព្រៃវែង	-	247	-	55	-
ស្វាយរៀង	20	7,719	1,530	991	-
តាកែវ	4,248	20,413	461	292	-
ត្បូងឃ្មុំ	24,839	301	-	460,055	-
តំបន់បឹងទន្លេសាប	3,885	27,426	104	291,842	3
បន្ទាយមានជ័យ	-	522	-	-	-
បាត់ដំបង	3,849	5,697	82	10,979	3
កំពង់ឆ្នាំង	-	1,542	-	-	-
កំពង់ធំ	36	1,399	-	251,130	-
ពោធិ៍សាត់	-	216	-	2,500	-
សៀមរាប	-	1,562	2	950	-
ឧត្តរមានជ័យ	-	16,336	20	26,283	-
ប៉ៃលិន	-	152	-	-	-
តំបន់ឆ្នេរសមុទ្រ	16,000	10,983	-	408,083	-
កំពត	100	2,497	-	252,298	-

តារាង 4.44 ចំនួនដំណាំសម្រាប់គ្រឿងទេស និងដំណាំឧស្សាហកម្ម បែងចែកតាមដំណាំសម្រាប់គ្រឿងទេស និងដំណាំឧស្សាហកម្ម តាមតំបន់/: 2013

(ការធ្វើតារាងតាមលំនៅដ្ឋាននៃអ្នកកាន់កាប់កសិកម្ម)

តំបន់ / ខេត្ត	ដំណាំសម្រាប់គ្រឿងទេស			ដំណាំកៅស៊ូ និងដំណាំឧស្សាហកម្មផ្សេងទៀត	
	ម្រេចខ្មៅ	អំពិល	ដំណាំសម្រាប់គ្រឿងទេសផ្សេងទៀត	កៅស៊ូ	ដំណាំឧស្សាហកម្មផ្សេងទៀត
កោះកុង	500	121	-	2,253	-
ព្រះសីហនុ	15,400	7,935	-	153,532	-
កែប	-	430	-	-	-
តំបន់ភ្នំ និងខ្ពង់រាប	12,133	19,480	192	697,829	-
កំពង់ស្ពឺ	28	2,864	115	59,333	-
ក្រចេះ	169	1,803	77	212,752	-
មណ្ឌលគីរី	11,806	485	-	127,597	-
ព្រះវិហារ	-	1,273	-	3	-
រតនគីរី	130	1,562	-	34,776	-
ស្ទឹងត្រែង	-	11,493	-	263,368	-

ប្រភព: វិទ្យាស្ថានជាតិស្ថិតិនៃក្រសួងផែនការ ជំរឿនកសិកម្មកម្ពុជា (ដំណាក់កាលបំពេញបន្ថែម ២០១៤)

តារាង 4.45 ចំនួននិងផ្ទៃដីនៃក្បាលដី និងចំនួននិងផ្ទៃដីនៃក្បាលដីដែលបានស្រោចស្រព បែងចែកតាមប្រភេទនៃប្រព័ន្ធស្រោចស្រពដែលបានប្រើប្រាស់ តាមតំបន់/ ខេត្ត: 2013

តំបន់ / ខេត្ត	ចំនួនក្បាលដីសរុប	ក្បាលដីនេះ មានការផ្លាស់ប្តូរដាំដុះ	ចំនួនក្បាលដីដែលបានស្រោចស្រព	ផ្ទៃដីស្រោចស្រពសរុប	ប្រភេទនៃការប្រើប្រាស់ការស្រោចស្រព				
					ប្រព័ន្ធស្រោចស្រពរដ្ឋាភិបាល	ប្រើទុយោបូមទឹកពីអណ្តូង	វិធីសាស្ត្រស្រោចស្រពដោយប្រើប្រាស់ទឹកពីប្រឡាយ	ប្រព័ន្ធស្រោចស្រពប្រើទុយោ ភ្ជាប់ពីបឹង/ទន្លេ ឬពីប្រភពផ្សេងទៀត	ការស្រោចស្រពតាមប្រភេទផ្សេងទៀត
កម្ពុជា	3,603,080	199,373	1,158,316	4,189,143	200,798	311,574	461,732	514,972	124,018
តំបន់វាលទំនាប	1,637,112	107,701	826,911	3,626,213	136,399	278,876	340,847	385,884	97,138
កំពង់ចាម	227,230	9,565	133,156	143,847	17,373	22,569	40,569	61,735	12,150
កណ្តាល	217,882	22,819	160,265	701,989	8,824	26,486	56,089	84,814	1,762
ភ្នំពេញ	34,780	4,968	21,995	70,008	4,696	8,368	10,735	11,422	4,034
ព្រៃវែង	408,716	11,281	205,240	119,644	7,279	110,900	86,888	104,519	64,967
ស្វាយរៀង	195,819	15,553	34,280	2,439,738	5,225	15,958	9,809	6,095	659
តាកែវ	349,730	31,638	221,764	100,415	87,333	66,023	106,628	99,922	11,118
ត្បូងឃ្មុំ	202,955	11,877	50,211	50,571	5,669	28,572	30,129	17,377	2,448
តំបន់បឹងទន្លេសាប	1,130,684	51,425	215,330	497,986	50,911	18,265	73,171	82,772	6,053
បន្ទាយមានជ័យ	126,224	2,944	17,679	26,859	10,589	2,041	2,890	3,306	46
បាត់ដំបង	200,404	12,637	35,854	75,470	872	4,138	18,843	14,637	3,805
កំពង់ឆ្នាំង	209,270	2,147	51,231	32,459	2,240	2,941	17,225	29,571	648
កំពង់ធំ	230,879	6,858	23,925	17,737	10,778	520	1,689	10,548	49
ពោធិ៍សាត់	104,456	9,820	47,663	47,432	12,205	5,777	9,367	21,512	786
សៀមរាប	191,291	16,496	36,535	192,140	13,857	2,548	23,005	2,165	178
ឧត្តរមានជ័យ	57,055	174	1,790	104,481	207	85	141	795	515
ប៉ៃលិន	11,105	349	653	1,410	163	215	11	238	26
តំបន់ឆ្នេរសមុទ្រ	328,862	11,560	29,895	14,598	7,223	5,528	10,498	6,420	2,042

តារាង 4.45 ចំនួននិងផ្ទៃដីនៃក្បាលដី និងចំនួននិងផ្ទៃដីនៃក្បាលដីដែលបានស្រោចស្រព បែងចែកតាមប្រភេទនៃប្រព័ន្ធស្រោចស្រពដែលបានប្រើប្រាស់ តាមតំបន់/ខេត្ត: 2013

តំបន់ / ខេត្ត	ចំនួនក្បាលដីសរុប	ក្បាលដីនេះ មានការផ្លាស់ប្តូរដាំដុះ	ចំនួនក្បាលដីដែលបានស្រោចស្រព	ផ្ទៃដីស្រោចស្រពសរុប	ប្រភេទនៃការប្រើប្រាស់ការស្រោចស្រព				
					ប្រព័ន្ធស្រោចស្រពរដ្ឋាភិបាល	ប្រើទុយោបូមទឹកពីអណ្តូង	វិធីសាស្ត្រស្រោចស្រពដោយប្រើប្រាស់ទឹកពីប្រឡាយ	ប្រព័ន្ធស្រោចស្រពប្រើទុយោ ភ្ជាប់ពីបឹង/ទន្លេ ឬពីប្រភពផ្សេងទៀត	ការស្រោចស្រពតាមប្រភេទផ្សេងទៀត
កំពត	276,604	8,950	26,936	11,848	7,178	4,242	9,745	6,053	1,449
កោះកុង	17,080	447	859	371	1	317	4	140	397
ព្រះសីហនុ	23,154	741	1,600	2,157	44	883	566	193	-
កែប	12,024	1,422	500	221	-	86	183	34	196
តំបន់ភ្នំ និងខ្ពង់រាប	506,421	28,688	86,183	50,346	6,269	8,905	37,216	39,894	18,785
កំពង់ស្ពឺ	316,540	7,873	52,785	18,173	4,842	906	23,916	21,795	15,271
ក្រចេះ	67,305	8,830	25,532	21,417	805	7,182	12,209	15,494	851
មណ្ឌលគីរី	11,660	3,563	544	1,177	393	83	35	40	2
ព្រះវិហារ	40,075	1,115	1,828	2,367	3	333	799	165	501
រតនគីរី	47,518	6,146	3,495	5,184	116	69	201	1,792	1,206
ស្ទឹងត្រែង	23,323	1,161	1,999	2,029	110	332	56	608	954

ប្រភព: វិទ្យាស្ថានជាតិស្ថិតិនៃក្រសួងផែនការ ជំរឿនកសិកម្មកម្ពុជា (ដំណាក់កាលបំពេញបន្ថែម ២០១៤)

តារាង 4.46a ចំនួនឧបករណ៍សរុបដែលបានប្រើប្រាស់ និងគ្រឿងម៉ាស៊ីនកសិកម្ម បែងចែកតាមប្រភេទឧបករណ៍ និងគ្រឿងម៉ាស៊ីនកសិកម្ម តាមតំបន់/: 2013

តំបន់ / ខេត្ត	ប្រភេទឧបករណ៍ និងគ្រឿងម៉ាស៊ីនកសិកម្មដែលបានប្រើប្រាស់ក្នុងការកាន់កាប់កសិកម្មរយៈពេល ១២ ខែកន្លងមក									
	នង្គ័ល	រនាស់រាស់	ម៉ាស៊ីនភ្ជួរ/រាស់	ចបកាប់	កណ្តៀវ	ដែក/ ឈើឆាយ	រនាស់ដៃ	រទ្បូបំពែកដី	ធុងបាញ់ថ្នាំ	ម៉ាស៊ីនច្រូត
កម្ពុជា	690,872	670,826	509,695	1,440,840	1,249,712	48,826	230,633	13,211	489,074	432,340
តំបន់វាលទំនាប	295,546	287,626	329,933	686,480	503,420	26,296	113,068	7,721	248,594	296,562
កំពង់ចាម	45,345	47,258	51,146	85,325	67,170	11,071	17,184	192	31,261	34,443
កណ្តាល	24,062	20,035	45,361	107,710	58,403	1,096	26,568	4,379	50,883	41,750
ភ្នំពេញ	4,941	4,510	3,690	16,071	11,554	576	2,223	57	4,489	5,823
ព្រៃវែង	58,608	56,096	109,149	161,572	120,425	7,713	25,691	1,219	69,174	100,736
ស្វាយរៀង	58,191	58,800	51,281	92,040	67,657	396	7,448	505	24,550	40,878
តាកែវ	82,637	71,778	43,756	139,969	111,799	2,605	18,088	954	35,271	58,114
ត្បូងឃ្មុំ	21,762	29,149	25,550	83,793	66,412	2,839	15,866	415	32,966	14,818
តំបន់បឹងទន្លេសាប	197,881	198,392	119,562	418,133	429,252	19,704	62,256	4,585	199,812	115,046
បន្ទាយមានជ័យ	4,737	10,232	1,974	53,604	46,411	336	4,395	374	46,858	23,474
បាត់ដំបង	18,976	22,136	18,547	60,760	58,301	7,444	10,785	3,046	73,642	38,172
កំពង់ឆ្នាំង	36,515	35,541	18,334	70,664	67,297	151	20,175	73	14,994	7,177
កំពង់ធំ	52,290	49,737	22,689	52,674	77,382	1,249	11,589	645	20,780	20,018
ពោធិ៍សាត់	34,814	33,399	6,556	53,233	54,990	4,562	9,032	98	19,385	18,708
សៀមរាប	45,291	44,325	47,973	101,508	101,785	5,408	4,685	141	14,801	7,303
ឧត្តរមានជ័យ	5,117	2,904	1,101	23,134	19,319	167	1,297	204	2,603	40
ប៉ៃលិន	141	118	2,388	2,556	3,767	387	298	4	6,749	154
តំបន់ឆ្នេរសមុទ្រ	81,402	75,929	14,792	121,054	118,428	1,292	24,975	377	12,035	6,405
កំពត	70,615	67,902	10,035	101,200	101,091	981	17,906	358	6,753	5,076
កោះកុង	4,514	2,563	1,036	6,229	5,073	2	1,026	17	1,487	2

តារាង 4.46a ចំនួនឧបករណ៍សរុបដែលបានប្រើប្រាស់ និងគ្រឿងម៉ាស៊ីនកសិកម្ម បែងចែកតាមប្រភេទឧបករណ៍ និងគ្រឿងម៉ាស៊ីនកសិកម្ម តាមតំបន់/: 2013

តំបន់ / ខេត្ត	ប្រភេទឧបករណ៍ និងគ្រឿងម៉ាស៊ីនកសិកម្មដែលបានប្រើប្រាស់ក្នុងការកាន់កាប់កសិកម្មរយៈពេល ១២ ខែកន្លងមក									
	នង្គ័ល	រនាស់រាស់	ម៉ាស៊ីនភ្ជួរ/រាស់	ចបកាប់	កណ្តៀវ	ដែក/ ឈើ ឆាយ	រនាស់ដៃ	រទ្បបំពែកដី	ធុងបាញ់ថ្នាំ	ម៉ាស៊ីនច្រូត
ព្រះសីហនុ	3,407	2,641	2,229	8,627	7,508	265	4,309	2	3,630	1,178
កែប	2,866	2,823	1,492	4,998	4,756	44	1,734	-	165	149
តំបន់ភ្នំ និងខ្ពង់រាប	116,046	108,880	45,410	215,171	198,610	1,532	30,337	527	28,636	14,327
កំពង់ស្ពឺ	76,035	69,185	23,702	118,647	122,074	481	11,000	150	2,848	8,858
ក្រចេះ	22,530	21,869	10,088	35,667	27,254	322	6,905	90	13,796	4,733
មណ្ឌលគិរី	715	1,234	4,024	7,434	4,888	173	1,823	121	1,344	490
ព្រះវិហារ	8,036	8,554	1,516	24,221	22,829	388	5,450	40	1,953	86
រតនគិរី	2,839	2,616	3,948	16,524	9,947	21	4,279	85	7,317	154
ស្ទឹងត្រែង	5,891	5,422	2,132	12,678	11,618	147	880	41	1,378	6

ប្រភព: វិទ្យាស្ថានជាតិស្ថិតិនៃក្រសួងផែនការ ជំរឿនកសិកម្មកម្ពុជា (ដំណាក់កាលបំពេញបន្ថែម ២០១៤)

តារាង 4.46b ចំនួនឧបករណ៍សរុបដែលបានប្រើប្រាស់និងគ្រឿងម៉ាស៊ីនកសិកម្ម បែងចែកតាមប្រភេទឧបករណ៍ និងគ្រឿងម៉ាស៊ីនកសិកម្ម តាមតំបន់/: 2013

តំបន់ / ខេត្ត	ប្រភេទឧបករណ៍ និងគ្រឿងម៉ាស៊ីនកសិកម្មដែលបានប្រើប្រាស់ក្នុងការកាន់កាប់កសិកម្មរយៈពេល ១២ ខែកន្លងមក									
	ម៉ាស៊ីនបោក	ម៉ាស៊ីនបូមទឹក	ម៉ាស៊ីនគោយន្ត	ម៉ាស៊ីនបកគ្រាប់	ត្រាក់ទ័រ	រទេះគោ	ម៉ាស៊ីនកិនស្រូវ	រថយន្ត/ម៉ូតូ/កង់រ៉ឺម៉ក/កង់	ទូក	ឧបករណ៍ និងគ្រឿងម៉ាស៊ីនកសិកម្មផ្សេងទៀត
កម្ពុជា	538,643	414,624	631,404	13,864	113,862	292,006	266,549	687,010	30,901	57,566
តំបន់វាលទំនាប	186,898	293,958	230,120	10,890	33,589	74,910	131,266	317,586	15,813	18,763
កំពង់ចាម	19,662	31,234	33,292	3	2,510	6,152	525	11,760	324	2,199
កណ្តាល	31,569	76,137	37,738	4,002	5,279	11,408	13,230	62,525	3,713	6,305
ភ្នំពេញ	7,781	10,209	8,980	851	678	3,368	900	9,049	32	1,107
ព្រៃវែង	39,819	81,237	36,954	501	10,172	17,344	62,992	97,217	6,140	4,136
ស្វាយរៀង	38,203	13,854	5,738	132	4,133	10,917	13,697	31,405	104	2,855
តាកែវ	27,331	55,431	51,423	5,182	1,436	20,751	38,248	60,291	5,148	1,127
ត្បូងឃ្មុំ	22,533	25,856	55,995	219	9,381	4,970	1,674	45,339	352	1,034
តំបន់បឹងទន្លេសាប	257,969	78,445	286,600	1,534	71,534	114,020	89,062	242,064	11,091	18,202
បន្ទាយមានជ័យ	24,914	4,598	61,932	23	22,006	520	8,671	32,018	230	99
បាត់ដំបង	36,629	17,792	73,639	438	30,725	4,910	3,336	50,400	90	6,545
កំពង់ឆ្នាំង	56,995	19,656	29,860	49	233	23,660	15,341	33,856	6,320	1,733
កំពង់ធំ	37,378	9,077	34,315	49	9,410	35,111	11,694	35,215	2,362	6,741
ពោធិ៍សាត់	23,155	20,350	27,521	105	1,748	23,561	4,814	29,181	1,048	1
សៀមរាប	73,904	6,744	36,889	504	2,052	26,234	42,639	43,441	1,040	1,030
ឧត្តរមានជ័យ	4,509	160	21,343	26	690	23	2,499	11,159	-	413
ប៉ៃលិន	485	68	1,101	340	4,670	1	68	6,794	1	1,640
តំបន់ឆ្នេរសមុទ្រ	33,430	12,251	40,232	672	638	29,668	16,620	27,795	527	7,954
កំពត	29,996	10,783	33,858	671	322	27,657	14,190	22,281	95	1,587

តារាង 4.46b ចំនួនឧបករណ៍សរុបដែលបានប្រើប្រាស់និងគ្រឿងម៉ាស៊ីនកសិកម្ម បែងចែកតាមប្រភេទឧបករណ៍ និងគ្រឿងម៉ាស៊ីនកសិកម្ម តាមតំបន់/: 2013

តំបន់ / ខេត្ត	ប្រភេទឧបករណ៍ និងគ្រឿងម៉ាស៊ីនកសិកម្មដែលបានប្រើប្រាស់ក្នុងការកាន់កាប់កសិកម្មរយៈពេល ១២ ខែកន្លងមក									
	ម៉ាស៊ីនបោក	ម៉ាស៊ីនបូមទឹក	ម៉ាស៊ីនគោយន្ត	ម៉ាស៊ីនបកគ្រាប់	គ្រាក់ទំរ	រទេះគោ	ម៉ាស៊ីនកិនស្រូវ	រថយន្ត/ម៉ូតូ/កង់រ៉ឺម៉ក/កង់	ទូក	ឧបករណ៍ និងគ្រឿងម៉ាស៊ីនកសិកម្មផ្សេងទៀត
កោះកុង	194	404	1,063	-	10	126	123	255	20	1,597
ព្រះសីហនុ	3,220	727	3,592	1	190	847	2,224	3,842	328	178
កែប	20	337	1,719	-	116	1,038	83	1,417	84	4,592
តំបន់ភ្នំ និងខ្ពង់រាប	60,344	29,967	74,451	767	8,099	73,407	29,602	99,566	3,471	12,644
កំពង់ស្ពឺ	35,154	13,534	36,374	241	496	50,805	14,934	45,596	82	7,433
ក្រចេះ	11,632	13,437	5,539	55	3,951	18,065	3,383	16,160	1,699	1,431
មណ្ឌលគីរី	1,355	176	2,609	-	20	739	1,512	5,166	11	192
ព្រះវិហារ	7,252	1,674	19,467	5	253	3,209	3,942	15,029	69	369
រតនគីរី	1,679	319	4,582	444	3,239	193	3,389	13,269	351	1,794
ស្ទឹងត្រែង	3,272	827	5,880	22	140	396	2,442	4,346	1,259	1,425

ប្រភព: វិទ្យាស្ថានជាតិស្ថិតិនៃក្រសួងផែនការ ជំរឿនកសិកម្មកម្ពុជា (ដំណាក់កាលបំពេញបន្ថែម ២០១៤)

តារាង 4.47 ចំនួនគ្រួសារកសិកម្មដែលបានដាំណាំ និងបានប្រើប្រាស់ជី/ ថ្នាំគីមី បែងចែកតាមប្រភេទជី/ ថ្នាំគីមី តំបន់/ ខេត្ត: 2013

តំបន់ / ខេត្ត	ប្រភេទជី/ ថ្នាំគីមីដែលបានប្រើប្រាស់ក្នុងការដាំដំណាំរយៈពេល ១២ ខែកន្លងមក					
	ជីគីមី	ជីសរីរាង្គ	ថ្នាំសម្លាប់សត្វចង្រៃ	ថ្នាំសម្លាប់ផ្សិត	ថ្នាំសម្លាប់ស្មៅ	ថ្នាំគីមីផ្សេងទៀត
កម្ពុជា	1,508,242	1,067,257	710,845	184,560	675,927	66,113
តំបន់វាលទំនាប	769,703	540,471	444,395	126,086	393,944	32,091
កំពង់ចាម	123,871	100,007	79,328	27,504	64,533	3,932
កណ្តាល	107,260	78,966	80,289	38,588	66,204	4,108
ភ្នំពេញ	17,094	17,410	11,152	532	7,726	2,946
ព្រៃវែង	185,238	130,208	120,581	21,564	101,744	4,565
ស្វាយរៀង	105,787	79,134	53,261	14,529	50,099	5,317
តាកែវ	143,441	66,029	69,874	17,413	64,353	9,912
ត្បូងឃ្មុំ	87,012	68,717	29,910	5,956	39,285	1,311
តំបន់បឹងទន្លេសាប	473,802	278,091	218,082	46,490	233,215	23,595
បន្ទាយមានជ័យ	66,255	32,301	39,667	7,699	53,191	4,891
បាត់ដំបង	98,326	56,505	65,123	15,076	75,694	8,193
កំពង់ឆ្នាំង	74,127	66,776	24,509	6,190	11,143	1,379
កំពង់ធំ	78,127	37,493	36,936	3,501	34,625	3,521
ពោធិ៍សាត់	55,081	39,150	27,475	10,183	25,985	792
សៀមរាប	75,220	34,711	16,962	3,459	18,921	3,767
ឧត្តរមានជ័យ	21,530	9,902	2,808	152	6,850	211
ប៉ៃលិន	5,136	1,253	4,602	230	6,806	841
តំបន់ឆ្នេរសមុទ្រ	121,831	95,294	17,506	3,270	14,220	4,411
កំពត	105,011	85,858	13,238	2,621	9,642	798
កោះកុង	4,060	3,509	1,389	345	1,146	22

តារាង 4.47 ចំនួនគ្រួសារកសិកម្មដែលបានដាំណាំ និងបានប្រើប្រាស់ជី/ ថ្នាំគីមី បែងចែកតាមប្រភេទជី/ ថ្នាំគីមី តំបន់/ ខេត្ត: 2013

តំបន់ / ខេត្ត	ប្រភេទជី/ ថ្នាំគីមីដែលបានប្រើប្រាស់ក្នុងការដាំដំណាំរយៈពេល ១២ ខែកន្លងមក					
	ជីគីមី	ជីសរីរាង្គ	ថ្នាំសម្លាប់សត្វចង្រៃ	ថ្នាំសម្លាប់ផ្សិត	ថ្នាំសម្លាប់ស្មៅ	ថ្នាំគីមីផ្សេងទៀត
ព្រះសីហនុ	7,944	4,128	2,851	304	3,404	52
កែប	4,816	1,799	28	-	28	3,539
តំបន់ភ្នំ និងខ្ពង់រាប	142,907	153,399	30,861	8,714	34,547	6,017
កំពង់ស្ពឺ	120,211	125,871	13,256	413	3,188	335
ក្រចេះ	14,900	12,921	12,259	6,498	14,962	1,019
មណ្ឌលគិរី	934	4,222	980	95	1,328	25
ព្រះវិហារ	2,386	4,103	1,362	125	1,219	2,565
រតនគិរី	4,091	5,579	2,261	642	11,263	437
ស្ទឹងត្រែង	385	703	743	941	2,587	1,636

ប្រភព: វិទ្យាស្ថានជាតិស្ថិតិនៃក្រសួងផែនការ ជំរឿនកសិកម្មកម្ពុជា (ដំណាក់កាលបំពេញបន្ថែម ២០១៤)

តារាង 4.48 ចំនួនគ្រួសារកាន់កាប់កសិកម្មដែលបានប្រើប្រាស់ពូជស្រូវក្នុងរយៈពេល ១២ ខែកន្លងមក បែងចែកតាមប្រភេទពូជស្រូវនិងប្រភពពូជស្រូវ តាមតំបន់/ ខេត្ត: 2013

តំបន់ / ខេត្ត	ប្រភេទពូជស្រូវដែលបានប្រើប្រាស់ក្នុងរយៈពេល១២ ខែ កន្លងមក		ប្រភពពូជស្រូវដែលបានប្រើប្រាស់ក្នុងរយៈពេល១២ ខែ កន្លងមក					
	ពូជទិន្នផលខ្ពស់	ពូជក្នុងស្រុក	ផលិតខ្លួនឯង	ទិញពីផ្សារឬអ្នកដទៃ	ផ្តល់ដោយអង្គការ NGOs/ សហករណ៍/ ភ្នាក់ងារអន្តរជាតិ	ផ្តល់ដោយរដ្ឋាភិបាល	ផ្តល់ដោយពាណិជ្ជករ/ ក្រុមហ៊ុន	ប្រភពផ្សេងទៀត
កម្ពុជា	453,598	1,517,549	1,538,733	536,970	41,979	32,745	9,858	11,413
តំបន់វាលទំនាប	231,385	672,515	695,580	291,216	21,762	15,926	2,854	4,284
កំពង់ចាម	55,142	90,302	102,300	46,592	6,711	4,403	700	463
កណ្តាល	35,193	84,969	75,616	52,897	1,889	439	584	768
ភ្នំពេញ	6,764	13,506	15,460	7,063	89	39	78	394
ព្រៃវែង	74,804	162,174	172,701	57,497	2,128	8,785	506	570
ស្វាយរៀង	19,271	94,014	96,222	28,255	4,422	1,709	217	499
តាកែវ	23,457	149,591	151,521	69,191	5,374	511	449	925
ត្បូងឃ្មុំ	16,754	77,959	81,760	29,721	1,149	40	320	665
តំបន់បឹងទន្លេសាប	135,922	506,873	504,127	187,699	14,168	12,979	4,682	3,864
បន្ទាយមានជ័យ	16,876	62,220	57,090	37,957	1,426	781	1,701	646
បាត់ដំបង	36,198	83,632	86,378	43,778	945	374	805	457
កំពង់ឆ្នាំង	28,333	76,510	74,248	20,264	3,297	1,699	325	587
កំពង់ធំ	13,492	97,823	99,492	39,006	3,745	2,758	1,022	1,060
ពោធិ៍សាត់	11,891	56,531	58,514	19,376	3,687	6,771	730	681
សៀមរាប	26,685	102,761	103,811	18,232	891	567	97	339
ឧត្តរមានជ័យ	2,152	26,026	23,549	8,624	175	27	1	93
ប៉ៃលិន	295	1,370	1,045	462	2	2	1	1

តារាង 4.48 ចំនួនគ្រួសារកាន់កាប់កសិកម្មដែលបានប្រើប្រាស់ពូជស្រូវក្នុងរយៈពេល ១២ ខែកន្លងមក បែងចែកតាមប្រភេទពូជស្រូវនិងប្រភពពូជស្រូវ តាមតំបន់/ខេត្ត: 2013

តំបន់ / ខេត្ត	ប្រភេទពូជស្រូវដែលបានប្រើប្រាស់ក្នុងរយៈពេល១២ ខែ កន្លងមក		ប្រភពពូជស្រូវដែលបានប្រើប្រាស់ក្នុងរយៈពេល១២ ខែ កន្លងមក					
	ពូជទិន្នផលខ្ពស់	ពូជក្នុងស្រុក	ផលិតខ្លួនឯង	ទិញពីផ្សារឬអ្នកដទៃ	ផ្តល់ដោយអង្គការ NGOs/ សហករណ៍/ ភ្នាក់ងារអន្តរជាតិ	ផ្តល់ដោយរដ្ឋាភិបាល	ផ្តល់ដោយពាណិជ្ជករ/ ក្រុមហ៊ុន	ប្រភពផ្សេងទៀត
តំបន់ឆ្នេរសមុទ្រ	34,117	124,416	126,492	13,894	3,083	1,927	1,802	986
កំពត	32,573	104,735	106,577	10,170	2,952	1,624	1,781	920
កោះកុង	33	6,008	6,096	2,276	42	66	-	65
ព្រះសីហនុ	974	7,851	7,871	1,370	89	23	21	1
កែប	537	5,822	5,948	78	-	214	-	-
តំបន់ភ្នំ និងខ្ពង់រាប	52,173	213,749	212,535	44,163	2,968	1,915	521	2,279
កំពង់ស្ពឺ	35,188	124,813	125,642	16,927	627	349	206	358
ក្រចេះ	9,620	29,640	28,673	12,387	715	503	235	36
មណ្ឌលគិរី	2,469	5,247	5,538	877	28	206	5	-
ព្រះវិហារ	1,337	23,206	22,529	5,193	726	658	71	1,743
រតនគិរី	1,029	17,590	16,858	6,565	103	111	-	42
ស្ទឹងត្រែង	2,530	13,253	13,295	2,214	769	88	4	100

ប្រភព: វិទ្យាស្ថានជាតិស្ថិតិនៃក្រសួងផែនការ ជំរឿនកសិកម្មកម្ពុជា (ដំណាក់កាលបំពេញបន្ថែម ២០១៤)

តារាង 4.49 ចំនួនគ្រួសារដែលកាន់កាប់កសិកម្មដែលបានទៅរកសេវាកម្មពង្រីកកសិកម្ម និងកម្ចីនៅក្នុងរយៈពេល១២ខែកន្លងមក បែងចែកតាមប្រភពសេវាកម្មពង្រីកកសិកម្ម និងកម្ចី តាមតំបន់/ខេត្ត: 2013

តំបន់ / ខេត្ត	ប្រភពសេវាកម្មពង្រីកកសិកម្មដែលបានទទួល ក្នុងរយៈពេល ១២ ខែ កន្លងមក					ប្រភពប្រាក់ឥណទាន/ កម្ចី						
	រដ្ឋាភិបាល	ក្រុមហ៊ុនឯកជន	សមាគមន៍ សហគមន៍	អង្គការក្រៅរដ្ឋាភិបាល	ប្រភពផ្សេងទៀត	ធនាគារ	មីក្រូហិរញ្ញវត្ថុ	មិត្តភ័ក្រ្ត/ សាច់ញាតិ	អ្នកចងការ	សហករណ៍	ការជួយគ្នាជាក្រុម	ប្រភពផ្សេងទៀត
កម្ពុជា	574,864	245,316	187,854	239,596	19,083	192,409	337,257	221,166	143,748	16,992	38,359	15,316
តំបន់វាលទំនាប	249,318	118,260	71,426	81,214	6,531	108,554	171,644	107,339	66,717	5,975	15,919	7,215
កំពង់ចាម	31,440	20,462	10,374	15,476	1,846	19,081	21,888	17,299	7,939	2,407	2,992	464
កណ្តាល	5,563	2,660	1,108	7,219	767	19,455	17,452	7,806	4,439	307	448	1,466
ភ្នំពេញ	3,440	406	553	2,321	123	433	409	1,995	348	-	22	6
ព្រៃវែង	72,399	8,655	10,466	18,203	964	25,113	41,754	18,421	17,240	1,337	1,272	2,757
ស្វាយរៀង	36,647	30,286	10,932	10,329	474	13,325	16,910	12,045	8,074	434	1,508	819
តាកែវ	71,332	39,777	28,312	18,462	1,724	13,404	53,226	25,270	24,745	1,011	8,402	1,168
ត្បូងឃ្មុំ	28,497	16,014	9,681	9,204	633	17,743	20,005	24,503	3,932	479	1,275	535
តំបន់បឹងទន្លេសាប	218,401	97,864	76,232	101,486	9,063	58,300	109,703	79,329	68,464	6,555	14,630	6,049
បន្ទាយមានជ័យ	26,784	17,874	6,245	11,401	819	8,835	15,138	17,880	18,765	1,633	821	944
បាត់ដំបង	37,969	21,720	18,247	20,642	3,968	16,230	31,333	22,786	20,874	1,453	4,691	2,072
កំពង់ឆ្នាំង	37,216	7,387	10,607	16,561	769	8,805	10,195	11,086	3,681	578	570	643
កំពង់ធំ	46,266	35,461	19,004	18,118	2,216	7,783	11,681	8,910	8,671	1,629	1,807	1,379
ពោធិ៍សាត់	33,901	6,769	12,417	15,224	744	6,785	14,792	1,896	6,655	776	2,081	192
សៀមរាប	26,102	6,764	3,835	13,155	369	5,778	18,018	10,941	6,224	151	2,083	706
ឧត្តរមានជ័យ	9,122	999	5,138	6,318	157	3,684	5,927	5,134	3,305	133	2,329	87
ប៉ៃលិន	1,041	890	739	67	21	400	2,619	696	289	202	248	26
តំបន់ឆ្នេរសមុទ្រ	35,552	3,648	13,988	12,353	938	10,390	22,622	12,574	3,084	2,712	1,403	589
កំពត	25,560	2,897	11,168	8,602	722	9,856	20,919	11,481	2,064	2,392	1,282	489

តារាង 4.49 ចំនួនគ្រួសារដែលកាន់កាប់កសិកម្មដែលបានទៅរកសេវាកម្មពង្រីកកសិកម្ម និងកម្ចីនៅក្នុងរយៈពេល១២ខែកន្លងមក បែងចែកតាមប្រភពសេវាកម្មពង្រីកកសិកម្ម និងកម្ចី តាមតំបន់/ខេត្ត: 2013

តំបន់ / ខេត្ត	ប្រភពសេវាកម្មពង្រីកកសិកម្មដែលបានទទួល ក្នុងរយៈពេល ១២ ខែ កន្លងមក					ប្រភពប្រាក់ឥណទាន/ កម្ចី						
	រដ្ឋាភិបាល	ក្រុមហ៊ុនឯកជន	សមាគមន៍ សហគមន៍	អង្គការក្រៅរដ្ឋាភិបាល	ប្រភពផ្សេងទៀត	ធនាគារ	មីក្រូហិរញ្ញវត្ថុ	មិត្តភ័ក្រ្ត/ សាច់ញាតិ	អ្នកចងការ	សហករណ៍	ការជួយគ្នាជាក្រុម	ប្រភពផ្សេងទៀត
កោះកុង	3,899	18	123	2,120	101	177	767	382	372	-	48	100
ព្រះសីហនុ	5,218	733	2,621	1,563	55	103	869	646	648	320	73	-
កែប	875	-	76	68	60	254	67	65	-	-	-	-
តំបន់ភ្នំ និងខ្ពង់រាប	71,592	25,543	26,210	44,542	2,552	15,165	33,288	21,925	5,484	1,749	6,406	1,463
កំពង់ស្ពឺ	40,104	18,199	17,035	26,133	1,359	2,848	15,077	7,977	2,046	213	316	419
ក្រចេះ	7,957	3,097	2,009	2,424	143	5,855	7,329	6,666	1,865	890	3,766	309
មណ្ឌលគីរី	2,561	571	496	1,001	114	699	777	1,493	249	3	672	39
ព្រះវិហារ	9,965	2,952	4,726	7,853	547	3,623	2,879	2,299	972	360	1,491	409
រតនគីរី	7,671	627	1,095	5,127	208	1,295	4,998	2,817	329	235	107	152
ស្ទឹងត្រែង	3,334	97	849	2,004	181	845	2,228	673	23	48	54	135

ប្រភព: វិទ្យាស្ថានជាតិស្ថិតិនៃក្រសួងផែនការ ជំរឿនកសិកម្មកម្ពុជា (ដំណាក់កាលបំពេញបន្ថែម ២០១៤)

តារាង 4.50 ចំនួនគ្រួសារដែលកាន់កាប់កសិកម្មដែលបានទទួលព័ត៌មានកាលពី ១២ ខែ កន្លងមក បែងចែកតាមប្រភពព័ត៌មានកសិកម្ម តាមតំបន់/ ខេត្ត: 2013

តំបន់ / ខេត្ត	ប្រភពព័ត៌មានកសិកម្ម							
	សេវាកម្មផ្សព្វផ្សាយ	វិទ្យុ	ទូរទស្សន៍	ទស្សនាវដ្តី	ភ្នាក់ងារប្រតិបត្តិ	អ៊ិនធឺណេត	កសិករផ្សេង	ប្រភពព័ត៌មានកសិកម្មផ្សេងទៀត
កម្ពុជា	623,272	1,144,887	1,015,710	154,412	98,792	28,236	398,980	24,210
តំបន់វាលទំនាប	284,577	557,369	519,598	63,778	23,506	5,523	150,975	8,509
កំពង់ចាម	41,456	97,014	92,505	22,057	4,818	1,404	17,250	971
កណ្តាល	9,585	43,488	41,286	795	1,062	226	29,067	818
ភ្នំពេញ	7,876	13,204	12,126	289	118	156	5,688	403
ព្រៃវែង	82,693	136,858	127,083	15,022	7,295	715	25,786	1,838
ស្វាយរៀង	28,590	80,503	74,677	17,742	5,114	1,031	29,554	1,162
តាកែវ	87,309	121,588	114,063	5,381	4,023	1,149	11,206	2,130
ត្បូងឃ្មុំ	27,068	64,714	57,858	2,492	1,076	842	32,424	1,187
តំបន់បឹងទន្លេសាប	239,816	377,775	330,073	60,790	56,403	15,432	160,243	9,083
បន្ទាយមានជ័យ	37,777	47,885	41,271	5,899	9,745	1,721	19,452	1,546
បាត់ដំបង	44,381	83,067	77,439	14,843	9,041	4,105	40,135	3,388
កំពង់ឆ្នាំង	37,936	57,341	54,142	17,991	8,233	429	19,811	872
កំពង់ធំ	52,494	77,014	67,072	10,616	14,256	5,918	26,291	1,611
ពោធិ៍សាត់	29,580	43,819	42,230	8,507	9,650	2,242	25,454	955
សៀមរាប	28,929	53,739	39,200	2,428	809	765	23,332	497
ឧត្តរមានជ័យ	7,793	12,650	6,657	496	4,596	207	4,704	158
ប៉ៃលិន	926	2,260	2,062	10	73	45	1,064	56
តំបន់ឆ្នេរសមុទ្រ	29,464	67,371	61,039	14,132	3,315	2,119	41,033	1,298
កំពត	24,066	52,561	48,623	9,176	1,952	1,422	35,032	1,019
កោះកុង	313	5,642	5,050	3,502	60	162	2,789	37

តារាង 4.50 ចំនួនគ្រួសារដែលកាន់កាប់កសិកម្មដែលបានទទួលព័ត៌មានកាលពី ១២ ខែ កន្លងមក បែងចែកតាមប្រភពព័ត៌មានកសិកម្ម តាមតំបន់/ ខេត្ត: 2013

តំបន់ / ខេត្ត	ប្រភពព័ត៌មានកសិកម្ម							
	សេវាកម្មផ្សព្វផ្សាយ	វិទ្យុ	ទូរទស្សន៍	ទស្សនាវដ្តី	ភ្នាក់ងារប្រតិបត្តិ	អ៊ិនធឺណេត	កសិករផ្សេង	ប្រភពព័ត៌មានកសិកម្មផ្សេងទៀត
ព្រះសីហនុ	4,938	5,903	5,541	1,400	1,303	535	2,997	208
កែប	147	3,265	1,825	54	-	-	215	34
តំបន់ភ្នំ និងខ្ពង់រាប	69,416	142,370	105,001	15,714	15,570	5,163	46,729	5,320
កំពង់ស្ពឺ	34,823	81,447	75,213	4,954	4,291	484	21,105	1,710
ក្រចេះ	10,605	17,207	9,431	4,838	3,643	3,265	5,657	751
មណ្ឌលគីរី	327	1,943	486	757	214	64	1,860	45
ព្រះវិហារ	14,913	17,770	10,080	4,177	4,487	822	7,098	2,029
រតនគីរី	5,948	15,399	4,784	865	2,737	489	9,023	316
ស្ទឹងត្រែង	2,800	8,604	5,007	123	198	39	1,986	469

ប្រភព: វិទ្យាស្ថានជាតិស្ថិតិនៃក្រសួងផែនការ ជំរឿនកសិកម្មកម្ពុជា (ដំណាក់កាលបំពេញបន្ថែម ២០១៤)

តារាង 4.51 ចំនួនគ្រួសារកាន់កាប់កសិកម្មដែលបានរាយការណ៍ចំណេះដឹង និងការទៅរកទីផ្សារដែលជិតបំផុតក្នុងរយៈពេល១២ខែកន្លងមក បែងចែកតាមពេលវេលាធ្វើដំណើរប្រហាក់ប្រហែល និង មធ្យោបាយធ្វើដំណើរទៅរកទីផ្សារដែលជិតបំផុតតាមតំបន់/ខេត្ត: 2013

តំបន់ / ខេត្ត	ចំនួនគ្រួសារដែលរាយការណ៍យល់ដឹងពីទីផ្សារជិតបំផុតពីកសិដ្ឋាន ឬផ្ទះដែលអាចលក់ផលិតផលកសិកម្ម	ចំនួនគ្រួសារនាំផលិតផលរបស់អ្នកយកទៅលក់នៅទីផ្សារដែលជិតបំផុតក្នុងរយៈ ពេល ១២ខែកន្លងមក	ពេលវេលាធ្វើដំណើរ				មធ្យោបាយដែលបានប្រើប្រាស់ដើម្បីនាំផលិតផលទៅលក់នៅទីផ្សារដែលជិតបំផុតក្នុងរយៈពេល ១២ខែកន្លងមក				
			តិចជាង 30 នាទី	30-59 នាទី	60-120 នាទី	ច្រើនជាង ២ ម៉ោង	ការប្រើប្រាស់យាន្តជំនិះ / ម៉ូតូ / កង់/ កង់បី	ការប្រើទូក/ក្បូន	ប្រើប្រាស់សត្វអូសទាញ	ថ្មើរជើង	មធ្យោបាយផ្សេងៗ
កម្ពុជា	1,458,963	1,134,983	636,886	343,938	116,831	37,328	1,033,803	68,511	72,840	48,501	74,588
តំបន់វាលទំនាប	662,006	491,242	309,864	149,489	28,676	3,213	447,587	34,169	24,343	11,252	42,428
កំពង់ចាម	107,491	72,781	45,277	26,574	913	17	69,220	11,737	5,321	2,338	1,318
កណ្ដាល	89,681	68,609	50,442	14,492	2,125	1,550	61,303	1,547	129	1,783	7,213
ភ្នំពេញ	16,941	14,243	12,217	1,893	105	28	12,926	278	178	380	1,348
ព្រៃវែង	146,736	111,126	61,095	35,350	13,919	762	94,989	4,011	1,644	2,141	21,023
ស្វាយរៀង	67,429	39,937	25,784	12,987	375	791	36,804	1,325	2,651	186	3,644
តាកែវ	144,848	120,187	87,150	28,683	4,334	20	110,292	14,486	13,506	4,157	7,168
ត្បូងឃ្មុំ	88,880	64,359	27,899	29,510	6,905	45	62,053	785	914	267	714
តំបន់បឹងទន្លេសាប	477,707	392,583	193,673	109,872	59,942	29,096	354,311	23,388	30,146	15,510	19,364
បន្ទាយមានជ័យ	60,264	49,389	13,337	13,534	13,473	9,045	45,273	3,131	500	5,326	1,614
បាត់ដំបង	103,204	74,326	34,097	25,208	7,286	7,735	67,778	2,066	3,207	1,804	3,883
កំពង់ឆ្នាំង	68,880	55,147	32,697	14,919	5,238	2,293	49,707	10,087	1,662	1,645	1,395
កំពង់ធំ	95,166	87,472	60,254	14,488	9,589	3,141	75,221	5,765	14,543	3,966	9,379
ពោធិ៍សាត់	44,445	34,370	13,851	14,067	5,797	655	30,291	982	9,577	2,194	317
សៀមរាប	76,726	66,537	32,456	17,596	11,816	4,669	62,047	564	511	322	2,460
ឧត្តរមានជ័យ	21,197	17,749	3,623	6,571	6,022	1,533	16,541	655	123	234	315
ប៉ៃលិន	7,825	7,593	3,358	3,489	721	25	7,453	138	23	19	1

តារាង 4.51 ចំនួនគ្រួសារកាន់កាប់កសិកម្មដែលបានរាយការណ៍ចំណេះដឹង និងការទៅរកទីផ្សារដែលជិតបំផុតក្នុងរយៈពេល១២ខែកន្លងមក បែងចែកតាមពេលវេលាធ្វើដំណើរប្រហាក់ប្រហែល និង មធ្យោបាយធ្វើដំណើរទៅរកទីផ្សារដែលជិតបំផុតតាមតំបន់/ ខេត្ត: 2013

តំបន់ / ខេត្ត	ចំនួនគ្រួសារដែលរាយការណ៍យល់ដឹងពីទីផ្សារជិតបំផុតពីកសិដ្ឋាន ឬផ្ទះដែលអាចលក់ផលិតផលកសិកម្ម	ចំនួនគ្រួសារនាំផលិតផលរបស់អ្នកយកទៅលក់នៅទីផ្សារដែលជិតបំផុតក្នុងរយៈ ពេល ១២ខែកន្លងមក	ពេលវេលាធ្វើដំណើរ				មធ្យោបាយដែលបានប្រើប្រាស់ដើម្បីនាំផលិតផលទៅលក់នៅទីផ្សារដែលជិតបំផុតក្នុងរយៈពេល ១២ខែកន្លងមក				
			តិចជាង 30 នាទី	30-59 នាទី	60-120 នាទី	ច្រើនជាង ២ ម៉ោង	ការប្រើប្រាស់យានជំនិះ / ម៉ូតូ / កង់/ កង់បី	ការប្រើទូក/ក្បូន	ប្រើប្រាស់សត្វអូសទាញ	ថ្មើរជើង	មធ្យោបាយផ្សេងៗ
តំបន់ឆ្នេរសមុទ្រ	124,366	96,171	59,378	29,177	7,133	483	92,571	2,351	8,802	6,434	624
កំពត	100,662	80,305	49,549	23,923	6,446	387	77,779	1,806	8,542	4,456	513
កោះកុង	8,780	4,236	2,754	1,011	377	94	3,434	339	26	640	37
ព្រះសីហនុ	10,224	8,088	5,025	2,906	155	2	7,951	170	200	1,338	74
កែប	4,700	3,542	2,050	1,337	155	-	3,407	36	34	-	-
តំបន់ភ្នំ និងខ្ពង់រាប	194,887	154,990	73,973	55,403	21,080	4,534	139,338	8,607	9,548	15,304	12,172
កំពង់ស្ពឺ	118,465	92,041	37,076	40,351	13,178	1,436	83,796	917	2,039	6,538	8,674
ក្រចេះ	23,153	20,623	17,196	2,698	636	93	17,808	5,105	4,907	5,440	608
មណ្ឌលគិរី	7,250	6,528	2,369	3,036	486	637	6,213	107	1,656	403	750
ព្រះវិហារ	15,635	10,751	7,152	1,777	1,505	317	9,130	304	630	2,275	1,416
រតនគិរី	20,536	17,152	7,692	3,971	3,985	1,504	16,499	407	52	398	119
ស្ទឹងត្រែង	9,848	7,895	2,488	3,570	1,290	547	5,892	1,767	264	250	605

ប្រភព: វិទ្យាស្ថានជាតិស្ថិតិនៃក្រសួងផែនការ ជំរឿនកសិកម្មកម្ពុជា (ដំណាក់កាលបំពេញបន្ថែម ២០១៤)

តារាង 4.52 ចំនួនគ្រួសារដែលកាន់កាប់កសិកម្មដែលបានរាយការណ៍សមាជិកនៅក្នុងអង្គភាពសហគមន៍ បែងចែកតាមប្រភេទអង្គភាពសហគមន៍ តាមតំបន់/ខេត្ត: 2013

តំបន់ / ខេត្ត	ប្រភេទអង្គភាពសហគមន៍			
	សមាគមន៍កសិករ	ក្រុមកសិករ	អង្គការសមាគមន៍កសិករប្រើប្រាស់ទឹក	អង្គភាពផ្សេងទៀត
កម្ពុជា	117,291	77,077	34,140	11,069
តំបន់វាលទំនាប	44,996	27,964	10,818	2,281
កំពង់ចាម	8,194	7,757	3,741	227
កណ្ដាល	3,608	289	325	36
ភ្នំពេញ	208	213	29	33
ព្រៃវែង	12,641	3,393	540	292
ស្វាយរៀង	5,621	7,006	2,176	641
តាកែវ	10,725	5,306	3,523	997
ត្បូងឃ្មុំ	3,999	4,000	484	55
តំបន់បឹងទន្លេសាប	48,139	33,694	13,821	5,218
បន្ទាយមានជ័យ	5,334	3,015	2,222	1,156
បាត់ដំបង	7,842	1,830	1,237	198
កំពង់ឆ្នាំង	6,922	5,418	1,276	356
កំពង់ធំ	5,666	3,864	2,776	2,317
ពោធិ៍សាត់	11,441	8,367	5,456	1,081
សៀមរាប	7,697	9,062	327	3
ឧត្តរមានជ័យ	2,898	2,136	526	106
ប៉ៃលិន	339	2	1	1
តំបន់ឆ្នេរសមុទ្រ	7,042	3,845	967	849
កំពត	6,469	3,753	809	576
កោះកុង	279	3	153	257
ព្រះសីហនុ	254	89	5	14

តារាង 4.52 ចំនួនគ្រួសារដែលកាន់កាប់កសិកម្មដែលបានរាយការណ៍សមាជិកនៅក្នុងអង្គភាពសហគមន៍ បែងចែកតាមប្រភេទអង្គភាពសហគមន៍ តាមតំបន់/ខេត្ត: 2013

តំបន់/ខេត្ត	ប្រភេទអង្គភាពសហគមន៍			
	សមាគមន៍កសិករ	ក្រុមកសិករ	អង្គការសមាគមន៍កសិករប្រើប្រាស់ទឹក	អង្គភាពផ្សេងទៀត
កែប	40	-	-	2
តំបន់ភ្នំ និងខ្ពង់រាប	17,113	11,572	8,535	2,723
កំពង់ស្ពឺ	6,329	1,665	4,314	69
ក្រចេះ	4,863	4,883	2,370	914
មណ្ឌលគិរី	298	57	167	2
ព្រះវិហារ	3,431	3,155	1,002	1,003
រតនគិរី	1,245	1,135	196	156
ស្ទឹងត្រែង	947	677	486	579

ប្រភព: វិទ្យាស្ថានជាតិស្ថិតិនៃក្រសួងផែនការ ជំរឿនកសិកម្មកម្ពុជា (ដំណាក់កាលបំពេញបន្ថែម ២០១៤)

តារាង 4.53 ចំនួនគ្រួសារដែលទទួលកម្មវិធីបង្ការសង្គមនៅក្នុងរយៈពេល១២ខែកន្លងមកបែងចែកតាមផលប្រយោជន៍ តាមតំបន់/ខេត្ត:2013

តំបន់ / ខេត្ត	ចំនួនរាយការណ៍ដែលយល់ដឹងអំពីកម្មវិធីបង្ការសង្គម	ចំនួនកម្មវិធីបង្ការសង្គមដែលទទួលបាន	ផលប្រយោជន៍ដែលទទួលបានពីកម្មវិធីបង្ការសង្គម			
			ពូជស្រូវ	កម្ចី	ស្បៀងអាហារ និងថ្នាំពេទ្យ	ផលប្រយោជន៍ផ្សេងៗ
កម្ពុជា	399,078	258,642	203,641	131,113	122,294	5,439
តំបន់វាលទំនាប	184,280	134,919	111,100	68,463	59,429	1,944
កំពង់ចាម	38,244	30,239	29,314	8,466	9,474	219
កណ្តាល	1,276	1,015	618	359	212	23
ភ្នំពេញ	814	99	94	3	2	-
ព្រៃវែង	47,917	44,218	31,288	23,197	16,834	692
ស្វាយរៀង	26,775	9,921	7,550	7,392	3,681	307
តាកែវ	55,951	46,775	40,330	28,477	28,356	523
ត្បូងឃ្មុំ	13,303	2,652	1,906	569	870	180
តំបន់បឹងទន្លេសាប	147,794	93,656	69,105	47,704	51,619	2,448
បន្ទាយមានជ័យ	36,536	21,328	11,042	14,167	11,875	528
បាត់ដំបង	29,405	14,261	6,876	5,093	9,038	496
កំពង់ឆ្នាំង	22,501	14,815	11,590	1,934	6,820	339
កំពង់ធំ	20,398	18,517	17,830	10,781	10,765	488
ពោធិ៍សាត់	13,344	9,777	9,229	6,836	6,240	238
សៀមរាប	19,950	10,344	8,873	7,427	6,710	356
ឧត្តរមានជ័យ	5,335	4,530	3,664	1,462	170	2
ប៉ៃលិន	325	84	1	4	1	1
តំបន់ឆ្នេរសមុទ្រ	18,140	6,316	4,972	4,007	1,034	650
កំពត	14,867	4,999	3,933	3,207	255	534
កោះកុង	297	84	84	84	1	-
ព្រះសីហនុ	2,726	983	753	716	778	67

តារាង 4.53 ចំនួនគ្រួសារដែលទទួលកម្មវិធីបង្ការសង្គមនៅក្នុងរយៈពេល១២ខែកន្លងមកបែងចែកតាមផលប្រយោជន៍ តាមតំបន់/ខេត្ត:2013

តំបន់ / ខេត្ត	ចំនួនរាយការណ៍ដែលយល់ដឹងអំពីកម្មវិធីបង្ការសង្គម	ចំនួនកម្មវិធីបង្ការសង្គមដែលទទួលបាន	ផលប្រយោជន៍ដែលទទួលបានពីកម្មវិធីបង្ការសង្គម			
			ពូជស្រូវ	កម្ចី	ស្បៀងអាហារ និងថ្នាំពេទ្យ	ផលប្រយោជន៍ផ្សេងៗ
កែប	250	250	202	-	-	49
តំបន់ភ្នំ និងខ្ពង់រាប	48,866	23,752	18,466	10,940	10,211	395
កំពង់ស្ពឺ	17,150	6,733	5,413	4,378	5,272	116
ក្រចេះ	11,121	7,686	6,654	3,872	1,408	73
មណ្ឌលគិរី	484	240	232	184	164	-
ព្រះវិហារ	11,826	3,563	2,662	1,100	568	86
រតនគិរី	4,330	3,439	2,125	643	1,604	58
ស្ទឹងត្រែង	3,955	2,091	1,380	763	1,195	62

ប្រភព: វិទ្យាស្ថានជាតិស្ថិតិនៃក្រសួងផែនការ ជំរឿនកសិកម្មកម្ពុជា (ដំណាក់កាលបំពេញបន្ថែម ២០១៤)

តារាងសង្ខេបសម្រាប់ជំពូក ៥ : ការចិញ្ចឹមសត្វ

តារាង 5.1 ចំនួនគ្រួសារការរក្សានិងការចិញ្ចឹមបសុសត្វនៅពេលវេលានៃការធ្វើជំរឿន តាមប្រភេទបសុសត្វ តាមតំបន់/ខេត្តនៃព្រះរាជាណាចក្រកម្ពុជា : 2013

តំបន់/ខេត្ត	ចំនួនគ្រួសារសរុប ចិញ្ចឹមបសុសត្វ/បសុបក្សី	បសុសត្វធំ				បសុសត្វតូច				បសុបក្សី			
		គ្រួសារសរុបបានរាយការណ៍	1 ក្បាលគត់	2-9 ក្បាល	10 ក្បាលឡើង	គ្រួសារសរុបបានរាយការណ៍	1-2 ក្បាលគត់	3-29 ក្បាលគត់	30 ក្បាលឡើង	គ្រួសារសរុបបានរាយការណ៍	1-24 ក្បាល	25-499 ក្បាល	500 ក្បាលឡើង
កម្ពុជា	1,611,646	1,070,088	114,144	917,271	38,674	452,820	222,148	226,627	4,045	1,370,970	458,324	906,150	6,496
តំបន់វាលទំនាប	755,635	501,028	70,209	420,523	10,299	223,704	108,146	113,613	1,946	631,708	207,084	420,207	4,418
កំពង់ចាម	113,763	72,282	6,938	64,170	1,177	21,624	6,531	14,906	186	87,923	18,005	68,281	1,638
កណ្តាល	84,755	54,581	7,917	45,412	1,252	13,010	2,480	9,961	569	46,558	16,448	29,682	427
រាជធានីភ្នំពេញ	23,717	10,111	607	9,006	499	4,123	880	3,066	176	21,225	7,505	13,630	90
ព្រៃវែង	177,865	119,001	20,331	96,718	1,952	62,912	39,729	23,041	143	158,588	80,372	76,894	1,322
ស្វាយរៀង	105,822	84,990	9,008	73,409	2,573	44,912	24,221	20,422	269	98,893	31,997	66,841	55
តាកែវ	152,444	115,297	17,331	95,806	2,161	60,625	26,932	33,266	427	141,747	40,575	100,308	864
ត្បូងឃ្មុំ	97,269	44,766	8,077	36,002	685	16,498	7,373	8,951	176	76,774	12,182	64,571	22
តំបន់បឹងទន្លេសាប	488,343	299,869	21,313	267,232	11,324	113,308	55,213	56,928	1,168	430,338	116,796	312,104	1,441
បន្ទាយមានជ័យ	36,587	11,370	917	9,477	976	8,201	2,621	5,220	361	32,230	9,912	22,197	121
បាត់ដំបង	96,777	47,233	3,514	41,819	1,899	10,460	3,718	6,493	249	82,959	11,073	71,576	310
កំពង់ឆ្នាំង	75,417	53,266	3,180	47,742	2,344	20,605	9,009	11,467	129	64,212	20,410	43,752	51
កំពង់ធំ	104,303	73,819	5,104	65,880	2,835	23,833	11,322	12,490	21	89,274	32,268	56,542	465
ពោធិ៍សាត់	59,551	41,436	3,303	36,911	1,222	13,299	8,556	4,730	13	56,141	10,365	45,638	138
សៀមរាប	91,888	63,863	4,587	57,903	1,373	29,965	16,678	13,106	181	82,696	30,560	51,786	351
ឧត្តរមានជ័យ	18,042	7,324	601	6,155	569	6,427	3,141	3,091	195	17,404	1,189	16,212	3
ប៉ៃលិន	5,778	1,558	107	1,345	106	518	168	331	19	5,422	1,019	4,401	2

តារាង 5.1 ចំនួនគ្រួសារការរក្សានិងការចិញ្ចឹមបសុសត្វនៅពេលវេលានៃការធ្វើជំរឿន តាមប្រភេទបសុសត្វ តាមតំបន់/ខេត្តនៃព្រះរាជាណាចក្រកម្ពុជា : 2013

តំបន់/ខេត្ត	ចំនួនគ្រួសារសរុប ចិញ្ចឹមបសុសត្វ/បសុបក្សី	បសុសត្វធំ				បសុសត្វតូច				បសុបក្សី			
		គ្រួសារសរុបបានរាយការណ៍	1 ក្បាលគត់	2-9 ក្បាល	10 ក្បាលឡើង	គ្រួសារសរុបបានរាយការណ៍	1-2 ក្បាលគត់	3-29 ក្បាលគត់	30 ក្បាលឡើង	គ្រួសារសរុបបានរាយការណ៍	1-24 ក្បាល	25-499 ក្បាល	500 ក្បាលឡើង
តំបន់ឆ្នេរសមុទ្រ	131,733	95,485	8,980	84,614	1,892	48,593	23,896	24,417	280	118,859	27,276	91,118	465
កំពត	102,756	82,905	8,027	74,013	865	37,889	19,596	18,098	195	91,945	21,603	70,005	337
កោះកុង	9,359	4,404	236	3,562	607	4,752	1,803	2,926	22	8,313	888	7,418	7
ព្រះសីហនុ	13,452	3,501	224	2,941	336	3,362	881	2,422	59	12,512	3,183	9,211	118
កែប	6,166	4,675	493	4,098	84	2,590	1,616	971	4	6,089	1,602	4,484	3
តំបន់ភ្នំ និងខ្ពង់រាប	235,938	173,705	13,642	144,903	15,159	67,215	34,895	31,669	649	190,064	107,170	82,722	173
កំពង់ស្ពឺ	134,291	105,115	9,867	93,129	2,119	25,359	14,856	10,114	389	111,398	68,639	42,596	164
ក្រចេះ	33,998	27,042	1,255	22,642	3,145	7,285	3,141	4,020	123	23,997	10,274	13,722	1
មណ្ឌលគិរី	6,511	3,667	368	2,548	751	3,772	1,342	2,387	43	5,540	2,032	3,507	1
ព្រះវិហារ	29,001	20,292	724	13,893	5,675	18,284	11,049	7,231	4	24,264	12,108	12,152	4
រតនគិរី	16,826	6,761	913	4,853	994	6,568	1,544	4,941	82	14,972	10,072	4,898	2
ស្ទឹងត្រែង	15,311	10,828	515	7,838	2,475	5,947	2,963	2,976	8	9,893	4,045	5,847	1

តារាង 5.2a ចំនួនគ្រួសារការចិញ្ចឹមសត្វ និងចំនួនបសុសត្វ តាមប្រភេទនៃបសុសត្វ តាមតំបន់/ខេត្តនៃព្រះរាជាណាចក្រកម្ពុជា : 2013

តំបន់/ខេត្ត	គោ		ក្របី		សេះ		បសុសត្វធំ ផ្សេងទៀត		ជ្រូក		ពពែ		បសុសត្វតូចផ្សេងទៀត	
	គ្រួសារសរុបបានរាយការណ៍	ចំនួនបសុសត្វ	គ្រួសារសរុបបានរាយការណ៍	ចំនួនបសុសត្វ	គ្រួសារសរុបបានរាយការណ៍	ចំនួនបសុសត្វ	គ្រួសារសរុបបានរាយការណ៍	ចំនួនបសុសត្វ	គ្រួសារសរុបបានរាយការណ៍	ចំនួនបសុសត្វ	គ្រួសារសរុបបានរាយការណ៍	ចំនួនបសុសត្វ	គ្រួសារសរុបបានរាយការណ៍	ចំនួនបសុសត្វ
កម្ពុជា	949,277	3,248,417	153,872	519,083	7,134	13,839	1,276	7,401	448,626	2,220,811	3,706	31,604	630	12,176
តំបន់វាលទំនាប	439,890	1,344,287	71,557	213,188	5,430	9,628	549	3,880	221,403	1,085,189	2,752	21,430	323	5,258
កំពង់ចាម	65,608	208,456	6,807	20,699	2,151	3,086	28	112	21,347	127,574	210	3,097	-	-
កណ្ដាល	52,828	172,382	1,563	4,527	878	1,460	165	477	11,967	138,108	1,788	12,423	1	50
រាជធានីភ្នំពេញ	10,103	43,146	56	745	4	83	-	-	4,061	42,664	83	901	1	57
ព្រៃវែង	105,430	310,596	16,917	45,068	738	1,530	53	109	62,664	220,496	183	1,330	61	657
ស្វាយរៀង	56,794	175,791	33,846	105,087	261	755	179	357	44,651	171,475	125	1,859	-	-
តាកែវ	113,218	335,728	1,856	6,511	739	1,696	72	2,601	60,293	306,986	164	589	259	4,493
ត្បូងឃ្មុំ	35,909	98,188	10,512	30,551	659	1,018	52	224	16,420	77,886	199	1,231	1	1
តំបន់បឹងទន្លេសាប	260,028	938,427	51,261	180,775	834	2,043	348	1,846	112,312	508,459	563	5,003	145	3,496
បន្ទាយមានជ័យ	10,702	48,556	668	3,736	2	11	2	27	8,154	63,122	36	285	73	1,094
បាត់ដំបង	46,274	167,912	1,013	3,487	247	870	3	86	10,203	65,321	146	1,732	1	10
កំពង់ឆ្នាំង	45,170	169,844	11,184	42,820	136	311	-	-	20,340	84,945	131	645	20	887
កំពង់ធំ	62,215	225,124	14,983	52,368	345	515	67	282	23,484	90,637	242	2,175	-	-
ពោធិ៍សាត់	26,415	86,465	18,625	60,551	45	152	17	42	13,274	42,088	4	61	-	-
សៀមរាប	60,772	201,077	4,441	16,359	59	184	199	1,158	29,919	127,566	1	12	44	1,120
ឧត្ដរមានជ័យ	6,922	32,033	347	1,454	-	-	60	251	6,423	31,071	1	47	6	347
ប៉ៃលិន	1,558	7,416	-	-	-	-	-	-	515	3,709	2	46	1	38

តារាង 5.2a ចំនួនគ្រួសារការចិញ្ចឹមសត្វ និងចំនួនបសុសត្វ តាមប្រភេទនៃបសុសត្វ តាមតំបន់/ខេត្តនៃព្រះរាជាណាចក្រកម្ពុជា : 2013

តំបន់/ខេត្ត	គោ		ក្របី		សេះ		បសុសត្វធំផ្សេងទៀត		ជ្រូក		ពពែ		បសុសត្វតូចផ្សេងទៀត	
	គ្រួសារសរុបបានរាយការណ៍	ចំនួនបសុសត្វ	គ្រួសារសរុបបានរាយការណ៍	ចំនួនបសុសត្វ	គ្រួសារសរុបបានរាយការណ៍	ចំនួនបសុសត្វ	គ្រួសារសរុបបានរាយការណ៍	ចំនួនបសុសត្វ	គ្រួសារសរុបបានរាយការណ៍	ចំនួនបសុសត្វ	គ្រួសារសរុបបានរាយការណ៍	ចំនួនបសុសត្វ	គ្រួសារសរុបបានរាយការណ៍	ចំនួនបសុសត្វ
តំបន់ឆ្នេរសមុទ្រ	88,343	267,866	9,099	31,751	356	570	192	802	47,996	199,991	280	4,095	-	-
កំពត	79,448	229,818	3,980	11,622	335	508	148	625	37,397	144,748	173	3,341	-	-
កោះកុង	2,016	11,475	2,942	12,748	1	1	-	-	4,752	23,237	2	19	-	-
ព្រះសីហនុ	2,474	12,150	1,800	6,196	-	-	-	-	3,337	22,813	25	231	-	-
កែប	4,405	14,423	377	1,185	20	61	44	177	2,510	9,193	80	504	-	-
តំបន់ភ្នំ និងខ្ពង់រាប	161,016	697,838	21,955	93,370	512	1,596	189	874	66,913	427,171	111	1,076	162	3,422
កំពង់ស្ពឺ	104,081	364,446	751	2,412	258	797	181	796	25,248	259,563	37	737	58	267
ក្រចេះ	23,395	106,164	6,809	25,160	245	773	2	26	7,184	33,199	-	-	101	3,127
មណ្ឌលគិរី	3,210	18,115	1,232	5,948	1	3	1	1	3,698	21,875	3	20	-	-
ព្រះវិហារ	19,644	145,357	2,499	10,979	5	16	1	9	18,284	53,186	17	188	1	6
រតនគិរី	5,282	29,650	2,216	8,343	3	7	1	23	6,603	38,927	2	23	2	22
ស្ទឹងត្រែង	5,404	34,106	8,448	40,528	-	-	3	19	5,896	20,421	52	108	-	-

តារាង 5.2b ចំនួនគ្រួសារការចិញ្ចឹមសត្វ និងចំនួនបសុសត្វ តាមប្រភេទនៃបសុសត្វ តាមតំបន់/ខេត្តនៃព្រះរាជាណាចក្រកម្ពុជា : 2013

តំបន់/ខេត្ត	មាន់		ទា		គ្រួច		ត្រចៀកកាំ		មាន់បារាំង		បសុបក្សីផ្សេងទៀត	
	គ្រួសារសរុបបានរាយការណ៍	ចំនួនបសុបក្សី	គ្រួសារសរុបបានរាយការណ៍	ចំនួនបសុបក្សី	គ្រួសារសរុបបានរាយការណ៍	ចំនួនបសុបក្សី	គ្រួសារសរុបបានរាយការណ៍	ចំនួនបសុបក្សី	គ្រួសារសរុបបានរាយការណ៍	ចំនួនបសុបក្សី	គ្រួសារសរុបបានរាយការណ៍	ចំនួនបសុបក្សី
កម្ពុជា	1,357,333	45,167,583	249,923	11,297,360	627	48,296	95	75,899	1,854	15,840	1,673	24,581
តំបន់វាលទំនាប	622,910	20,724,045	137,370	7,140,792	327	20,586	1	10	1,164	7,365	715	8,231
កំពង់ចាម	84,972	3,070,979	20,633	1,804,861	161	4,571	-	-	-	-	24	96
កណ្ដាល	45,920	2,238,030	5,527	408,550	62	1,586	-	-	1	2	191	1,388
រាជធានីភ្នំពេញ	21,038	834,950	4,946	124,029	14	13,175	-	-	23	371	47	354
ព្រៃវែង	156,707	4,097,906	35,622	1,904,581	1	4	-	-	25	225	122	996
ស្វាយរៀង	98,430	2,910,632	19,861	852,144	-	-	-	-	-	-	-	-
តាកែវ	139,600	4,875,245	37,671	1,827,218	-	-	-	-	1,051	6,139	237	1,300
ត្បូងឃ្មុំ	76,243	2,696,303	13,110	219,409	89	1,250	1	10	64	628	94	4,097
តំបន់បឹងទន្លេសាប	426,779	14,895,849	70,599	3,192,735	174	23,037	23	584	260	5,372	407	12,098
បន្ទាយមានជ័យ	31,979	1,319,802	7,052	179,730	33	824	-	-	19	37	55	1,704
បាត់ដំបង	81,827	3,154,476	12,471	586,345	62	17,784	1	2	88	2,782	100	1,969
កំពង់ឆ្នាំង	63,954	2,078,567	6,963	321,971	1	3	-	-	37	133	5	42
កំពង់ធំ	88,276	2,731,156	12,782	898,799	2	3,060	1	10	41	888	14	1,051
ពោធិ៍សាត់	55,990	2,109,559	9,272	306,687	32	484	-	-	2	17	31	73
សៀមរាប	81,974	2,500,735	17,245	814,495	42	382	21	572	71	1,505	192	7,037
ឧត្តរមានជ័យ	17,384	806,694	3,563	66,262	1	450	-	-	2	10	1	4
ប៉ៃលិន	5,395	194,860	1,251	18,446	1	50	-	-	-	-	9	218

តារាង 5.2b ចំនួនគ្រួសារការចិញ្ចឹមសត្វ និងចំនួនបសុសត្វ តាមប្រភេទនៃបសុសត្វ តាមតំបន់/ ខេត្តនៃព្រះរាជាណាចក្រកម្ពុជា : 2013

តំបន់/ ខេត្ត	មាន់		ទា		ក្រួច		ត្រចៀកកាំ		មាន់បារាំង		បសុបក្សីផ្សេងទៀត	
	គ្រួសារសរុបបានរាយការណ៍	ចំនួនបសុបក្សី	គ្រួសារសរុបបានរាយការណ៍	ចំនួនបសុបក្សី	គ្រួសារសរុបបានរាយការណ៍	ចំនួនបសុបក្សី	គ្រួសារសរុបបានរាយការណ៍	ចំនួនបសុបក្សី	គ្រួសារសរុបបានរាយការណ៍	ចំនួនបសុបក្សី	គ្រួសារសរុបបានរាយការណ៍	ចំនួនបសុបក្សី
តំបន់ឆ្នេរសមុទ្រ	118,498	4,444,991	22,600	678,647	100	3,749	70	75,299	384	2,936	359	2,339
កំពត	91,627	3,442,825	15,457	540,180	98	1,649	7	25,110	119	1,510	352	2,252
កោះកុង	8,308	313,216	1,333	26,628	2	2,100	2	12,000	-	-	2	25
ព្រះសីហនុ	12,475	490,341	3,886	78,311	-	-	59	36,719	227	1,202	3	35
កែប	6,088	198,609	1,924	33,528	-	-	2	1,470	38	224	2	27
តំបន់ភ្នំ និងខ្ពង់រាប	189,148	5,102,696	19,353	285,187	26	925	1	7	45	167	194	1,916
កំពង់ស្ពឺ	111,099	3,039,735	7,595	90,497	-	-	1	7	1	7	24	57
ក្រចេះ	23,761	693,382	4,233	55,562	-	-	-	-	23	50	59	206
មណ្ឌលគិរី	5,472	167,285	1,288	19,004	1	2	-	-	2	7	1	15
ព្រះវិហារ	24,134	649,656	3,644	91,275	24	920	-	-	-	-	109	1,598
រតនគិរី	14,889	294,420	709	8,162	1	3	-	-	2	35	-	-
ស្ទឹងត្រែង	9,793	258,218	1,884	20,687	-	-	-	-	17	68	1	40

តារាង 5.3 ចំនួនគ្រួសារការចិញ្ចឹមសត្វគោ/ក្របី/សេះ និងចំនួនសត្វគោ/ក្របី/សេះ តាមភេទនិងអាយុនៃសត្វធំ តាមតំបន់/ខេត្តនៃព្រះរាជាណាចក្រកម្ពុជា : 2013

តំបន់/ខេត្ត	គោ				ក្របី				សេះ			
	គ្រួសារសរុបបានរាយការណ៍	ចំនួនគោសរុប	ចំនួនគោឈ្មោល	ចំនួនគោមេ	គ្រួសារសរុបបានរាយការណ៍	ចំនួនក្របីសរុប	ចំនួនក្របីឈ្មោល	ចំនួនក្របីមេ	គ្រួសារសរុបបានរាយការណ៍	ចំនួនសេះសរុប	ចំនួនសេះឈ្មោល	ចំនួនសេះមេ
កម្ពុជា	949,277	3,248,417	1,424,329	1,824,088	153,872	519,083	213,624	305,459	7,134	13,839	6,813	7,026
តំបន់វាលទំនាប	439,890	1,344,287	547,697	796,592	71,557	213,188	75,108	138,080	5,430	9,628	4,828	4,803
កំពង់ចាម	65,608	208,456	97,523	110,933	6,807	20,699	10,149	10,553	2,151	3,086	2,266	821
កណ្ដាល	52,828	172,382	56,802	115,580	1,563	4,527	1,287	3,240	878	1,460	314	1,146
រាជធានីភ្នំពេញ	10,103	43,146	18,717	24,429	56	745	313	432	4	83	38	45
ព្រៃវែង	105,430	310,596	106,582	204,015	16,917	45,068	12,775	32,292	738	1,530	555	976
ស្វាយរៀង	56,794	175,791	66,225	109,566	33,846	105,087	35,411	69,675	261	755	237	518
តាកែវ	113,218	335,728	156,392	179,337	1,856	6,511	2,718	3,793	739	1,696	953	743
ត្បូងឃ្មុំ	35,909	98,188	45,456	52,732	10,512	30,551	12,455	18,095	659	1,018	465	554
តំបន់បឹងទន្លេសាប	260,028	938,427	420,568	517,859	51,261	180,775	87,549	93,225	834	2,043	844	1,198
បន្ទាយមានជ័យ	10,702	48,556	13,938	34,618	668	3,736	1,415	2,321	2	11	10	1
បាត់ដំបង	46,274	167,912	53,358	114,554	1,013	3,487	1,175	2,312	247	870	263	607
កំពង់ឆ្នាំង	45,170	169,844	81,296	88,548	11,184	42,820	19,607	23,213	136	311	126	185
កំពង់ធំ	62,215	225,124	122,358	102,766	14,983	52,368	28,947	23,421	345	515	327	187
ពោធិ៍សាត់	26,415	86,465	38,929	47,536	18,625	60,551	29,581	30,970	45	152	52	100
សៀមរាប	60,772	201,077	97,165	103,911	4,441	16,359	6,037	10,321	59	184	66	118
ឧត្តរមានជ័យ	6,922	32,033	11,682	20,351	347	1,454	787	667	-	-	-	-
ប៉ៃលិន	1,558	7,416	1,842	5,575	-	-	-	-	-	-	-	-

តារាង 5.3 ចំនួនគ្រួសារការចិញ្ចឹមសត្វគោ/ ក្របី/ សេះ និងចំនួនសត្វគោ/ ក្របី/ សេះ តាមភេទនិងអាយុនៃសត្វធំ តាមតំបន់/ ខេត្តនៃព្រះរាជាណាចក្រកម្ពុជា : 2013

តំបន់/ ខេត្ត	គោ				ក្របី				សេះ			
	គ្រួសារសរុបបានរាយការណ៍	ចំនួនគោសរុប	ចំនួនគោឈ្មោល	ចំនួនគោមេ	គ្រួសារសរុបបានរាយការណ៍	ចំនួនក្របីសរុប	ចំនួនក្របីឈ្មោល	ចំនួនក្របីមេ	គ្រួសារសរុបបានរាយការណ៍	ចំនួនសេះសរុប	ចំនួនសេះឈ្មោល	ចំនួនសេះមេ
តំបន់ឆ្នេរសមុទ្រ	88,343	267,866	130,210	137,655	9,099	31,751	13,773	17,978	356	570	282	288
កំពត	79,448	229,818	112,864	116,954	3,980	11,622	5,428	6,194	335	508	262	246
កោះកុង	2,016	11,475	5,455	6,020	2,942	12,748	5,525	7,223	1	1	-	1
ព្រះសីហនុ	2,474	12,150	6,152	5,997	1,800	6,196	2,524	3,672	-	-	-	-
កែប	4,405	14,423	5,739	8,684	377	1,185	296	889	20	61	20	41
តំបន់ភ្នំ និងខ្ពង់រាប	161,016	697,838	325,856	371,983	21,955	93,370	37,194	56,176	512	1,596	859	737
កំពង់ស្ពឺ	104,081	364,446	176,665	187,782	751	2,412	1,276	1,136	258	797	434	363
ក្រចេះ	23,395	106,164	53,720	52,444	6,809	25,160	9,518	15,642	245	773	422	351
មណ្ឌលគិរី	3,210	18,115	7,280	10,835	1,232	5,948	2,609	3,339	1	3	-	3
ព្រះវិហារ	19,644	145,357	62,439	82,918	2,499	10,979	3,929	7,050	5	16	-	16
រតនគិរី	5,282	29,650	11,400	18,250	2,216	8,343	3,300	5,043	3	7	3	4
ស្ទឹងត្រែង	5,404	34,106	14,352	19,754	8,448	40,528	16,562	23,966	-	-	-	-

តារាង 5.4 ចំនួនសត្វគោ/ ក្របី/ សេះ តាមគោលបំណងចម្បង តាមតំបន់/ ខេត្តនៃព្រះរាជាណាចក្រកម្ពុជា: 2013

តំបន់/ ខេត្ត	ប្រភេទ និងគោលបំណងចម្បងនៃការចិញ្ចឹមបសុសត្វធំ																
	គោ						ក្របី						សេះ				
	ទឹកដោះ	សាច់	កម្លាំងអូសទាញ	បង្កាត់ពូជ	លក់រស់	ផ្សេងៗ	ទឹកដោះ	សាច់	កម្លាំងអូសទាញ	បង្កាត់ពូជ	លក់រស់	ផ្សេងៗ	សាច់	កម្លាំងអូសទាញ	បង្កាត់ពូជ	លក់រស់	ផ្សេងៗ
កម្ពុជា	60,494	110,190	1,213,862	539,354	1,302,303	7,894	11,868	11,191	271,967	48,834	172,849	414	120	8,099	1,514	3,854	225
តំបន់វាលទំនាប	31,702	68,716	511,385	270,063	452,128	4,158	4,155	6,141	123,089	23,962	54,349	78	47	6,392	1,313	1,796	60
កំពង់ចាម	289	2,345	99,962	26,996	77,076	150	137	960	10,906	3,272	5,216	-	-	2,447	122	437	60
កណ្ដាល	1,748	3,004	44,335	50,368	72,199	535	-	73	1,675	1,686	1,013	-	-	929	404	128	-
រាជធានីភ្នំពេញ	3,579	8,601	14,423	7,292	8,723	529	18	71	54	-	602	-	-	2	65	16	-
ព្រៃវែង	20,703	37,112	60,346	83,192	107,184	1,831	3,524	4,431	14,591	9,685	12,643	19	24	788	288	430	-
ស្វាយរៀង	544	3,554	101,242	10,033	56,618	171	358	290	76,993	3,225	23,754	26	-	674	-	81	-
តាកែវ	4,326	13,524	153,331	73,665	89,978	904	-	56	3,754	1,022	1,679	-	-	1,012	356	328	-
ត្បូងឃ្មុំ	513	576	37,746	18,517	40,350	38	118	260	15,116	5,072	9,442	33	23	540	78	376	-
តំបន់បឹងទន្លេសាប	13,535	18,305	316,709	136,159	446,922	1,913	2,354	1,819	95,909	10,638	69,631	303	73	956	187	726	94
បន្ទាយមានជ័យ	2,043	762	1,244	10,299	33,662	449	234	-	67	773	2,646	-	-	2	-	-	9
បាត់ដំបង	1,699	2,864	9,889	43,064	109,734	55	271	-	422	1,296	1,492	6	1	150	159	469	85
កំពង់ឆ្នាំង	695	677	45,360	13,892	106,556	83	407	-	18,177	1,558	22,402	180	-	169	-	142	-
កំពង់ធំ	2,194	7,177	158,141	22,252	34,969	175	545	1,408	37,194	2,254	10,935	27	72	417	22	3	-
ពោធិ៍សាត់	185	781	28,043	8,697	48,621	28	222	116	36,270	1,863	22,050	27	-	138	-	14	-
សៀមរាប	4,279	2,185	73,011	31,036	88,932	1,098	675	184	3,617	2,177	9,642	63	-	80	6	98	-
ឧត្ដរមានជ័យ	2,428	3,755	942	6,520	17,637	13	-	111	162	717	464	-	-	-	-	-	-
ប៉ៃលិន	12	104	79	399	6,811	12	-	-	-	-	-	-	-	-	-	-	-

តារាង 5.4 ចំនួនសត្វគោ/ ក្របី/ សេះ តាមគោលបំណងចម្បង តាមតំបន់/ ខេត្តនៃព្រះរាជាណាចក្រកម្ពុជា: 2013

តំបន់/ ខេត្ត	ប្រភេទ និងគោលបំណងចម្បងនៃការចិញ្ចឹមបសុសត្វធំ																
	គោ						ក្របី						សេះ				
	ទឹកដោះ	សាច់	កម្លាំងអូសទាញ	បង្កាត់ពូជ	លក់រស់	ផ្សេងៗ	ទឹកដោះ	សាច់	កម្លាំងអូសទាញ	បង្កាត់ពូជ	លក់រស់	ផ្សេងៗ	សាច់	កម្លាំងអូសទាញ	បង្កាត់ពូជ	លក់រស់	ផ្សេងៗ
តំបន់ឆ្នេរសមុទ្រ	2,505	1,080	129,351	31,000	100,808	254	285	475	17,439	3,052	10,425	13	-	166	1	334	68
កំពត	1,873	690	122,245	24,562	77,418	190	269	290	8,363	709	1,991	-	-	166	-	273	68
កោះកុង	-	35	1,895	1,235	8,246	64	-	12	4,389	1,632	6,693	13	-	-	1	-	-
ព្រះសីហនុ	632	355	2,711	2,953	5,471	-	16	173	4,520	711	723	-	-	-	-	-	-
កែប	-	-	2,500	2,250	9,673	-	-	-	167	-	1,018	-	-	-	-	61	-
តំបន់ភ្នំ និងខ្ពង់រាប	12,750	22,087	256,418	102,132	302,449	1,571	5,073	2,756	35,532	11,183	38,445	20	-	583	14	996	3
កំពង់ស្ពឺ	1,145	1,466	181,225	53,833	125,887	570	-	-	1,817	51	544	-	-	229	3	562	3
ក្រចេះ	393	1,208	43,199	7,246	54,081	37	6	53	9,268	1,065	14,765	-	-	353	5	415	-
មណ្ឌលគិរី	635	7,625	5,044	2,280	2,506	-	105	1,121	1,804	1,782	952	-	-	-	3	-	-
ព្រះវិហារ	2,917	8,720	22,011	30,621	80,504	584	49	394	1,886	3,497	5,154	-	-	-	-	16	-
រតនគិរី	199	2,535	3,303	3,208	20,102	216	6	241	3,349	1,692	3,040	15	-	1	3	3	-
ស្ទឹងត្រែង	7,461	533	1,636	4,944	19,369	164	4,907	947	17,408	3,096	13,990	5	-	-	-	-	-

តារាង 5.5 ចំនួនគ្រួសារចិញ្ចឹមជ្រូក និងពពែ និងចំនួនជ្រូកនិងពពែ តាមភេទនិងអាយុនៃសត្វតូច តាមតំបន់/ខេត្តនៃព្រះរាជាណាចក្រកម្ពុជា : 2013

តំបន់/ខេត្ត	ជ្រូក				ពពែ			
	ចំនួនគ្រួសារសរុបបានរាយការណ៍	ចំនួនជ្រូកសរុប	ចំនួនជ្រូកឈ្មោល	ចំនួនជ្រូកមេ	ចំនួនគ្រួសារសរុបបានរាយការណ៍	ចំនួនពពែសរុប	ចំនួនពពែឈ្មោល	ចំនួនពពែមេ
កម្ពុជា	448,626	2,220,811	1,084,085	1,136,726	3,706	31,604	10,392	21,211
តំបន់វាលទំនាប	221,403	1,085,189	506,097	579,090	2,752	21,430	6,499	14,928
កំពង់ចាម	21,347	127,574	65,384	62,188	210	3,097	777	2,318
កណ្តាល	11,967	138,108	65,767	72,341	1,788	12,423	2,811	9,612
រាជធានីភ្នំពេញ	4,061	42,664	19,145	23,520	83	901	304	597
ព្រៃវែង	62,664	220,496	84,538	135,958	183	1,330	527	803
ស្វាយរៀង	44,651	171,475	84,317	87,157	125	1,859	1,269	590
តាកែវ	60,293	306,986	152,825	154,161	164	589	281	308
ត្បូងឃ្មុំ	16,420	77,886	34,121	43,765	199	1,231	530	700
តំបន់បឹងទន្លេសាប	112,312	508,459	253,979	254,482	563	5,003	2,043	2,960
បន្ទាយមានជ័យ	8,154	63,122	27,147	35,975	36	285	185	100
បាត់ដំបង	10,203	65,321	29,020	36,302	146	1,732	795	937
កំពង់ឆ្នាំង	20,340	84,945	42,059	42,886	131	645	321	323
កំពង់ធំ	23,484	90,637	51,277	39,360	242	2,175	689	1,487
ពោធិ៍សាត់	13,274	42,088	27,075	15,013	4	61	14	47
សៀមរាប	29,919	127,566	60,797	66,769	1	12	6	6
ឧត្តរមានជ័យ	6,423	31,071	15,048	16,023	1	47	12	35
ប៉ៃលិន	515	3,709	1,556	2,154	2	46	21	25

តារាង 5.5 ចំនួនគ្រួសារចិញ្ចឹមជ្រូក និងពពែ និងចំនួនជ្រូកនិងពពែ តាមភេទនិងអាយុនៃសត្វតូច តាមតំបន់/ខេត្តនៃព្រះរាជាណាចក្រកម្ពុជា : 2013

តំបន់/ខេត្ត	ជ្រូក				ពពែ			
	ចំនួនគ្រួសារសរុបបានរាយការណ៍	ចំនួនជ្រូកសរុប	ចំនួនជ្រូកឈ្មោល	ចំនួនជ្រូកមេ	ចំនួនគ្រួសារសរុបបានរាយការណ៍	ចំនួនពពែសរុប	ចំនួនពពែឈ្មោល	ចំនួនពពែមេ
តំបន់ឆ្នេរសមុទ្រ	47,996	199,991	110,937	89,055	280	4,095	1,475	2,619
កំពត	37,397	144,748	78,811	65,937	173	3,341	1,140	2,200
កោះកុង	4,752	23,237	15,858	7,379	2	19	18	1
ព្រះសីហនុ	3,337	22,813	10,670	12,143	25	231	26	205
កែប	2,510	9,193	5,598	3,596	80	504	291	213
តំបន់ភ្នំ និងខ្ពង់រាប	66,913	427,171	213,073	214,097	111	1,076	372	704
កំពង់ស្ពឺ	25,248	259,563	133,924	125,639	37	737	236	501
ក្រចេះ	7,184	33,199	17,433	15,766	-	-	-	-
មណ្ឌលគិរី	3,698	21,875	10,207	11,668	3	20	9	11
ព្រះវិហារ	18,284	53,186	23,377	29,809	17	188	54	134
រតនគិរី	6,603	38,927	17,872	21,054	2	23	4	19
ស្ទឹងត្រែង	5,896	20,421	10,260	10,161	52	108	69	39

តារាង 5.6 ចំនួនជ្រូកនិងពពែ តាមគោលបំណងចម្បងនៃសត្វតូច តាមតំបន់/ខេត្តនៃព្រះរាជាណាចក្រកម្ពុជា : 2013

តំបន់/ខេត្ត	ប្រភេទ និងគោលបំណងចម្បងនៃការចិញ្ចឹមបសុសត្វតូច							
	ជ្រូក				ពពែ			
	យកសាច់	បង្កាត់ពូជ	លក់រស់	ផ្សេងទៀត	យកសាច់	បង្កាត់ពូជ	លក់រស់	ផ្សេងទៀត
កម្ពុជា	44,306	58,380	321,451	21,076	191	1,059	2,232	111
តំបន់វាលទំនាប	26,041	29,152	151,429	13,014	79	985	1,544	80
កំពង់ចាម	655	2,071	17,131	1,244	-	34	176	-
កណ្ដាល	1,774	1,727	8,035	217	3	802	930	53
រាជធានីភ្នំពេញ	521	635	2,617	287	28	-	29	26
ព្រៃវែង	14,998	11,406	29,937	6,063	22	33	128	-
ស្វាយរៀង	3,306	3,438	36,285	735	-	-	125	-
តាកែវ	4,289	8,654	43,679	3,600	26	80	57	1
ត្បូងឃ្មុំ	498	1,221	13,745	868	-	36	99	-
តំបន់បឹងទន្លេសាប	8,458	16,231	81,547	5,078	85	70	374	31
បន្ទាយមានជ័យ	926	1,315	5,105	458	2	2	32	-
បាត់ដំបង	426	1,209	7,888	546	2	32	80	30
កំពង់ឆ្នាំង	552	2,923	14,959	1,655	-	1	130	-
កំពង់ធំ	2,059	3,069	17,850	504	81	35	126	-
ពោធិ៍សាត់	373	904	11,525	316	-	-	3	-
សៀមរាប	2,815	6,362	19,381	1,337	-	-	1	-
ឧត្ដរមានជ័យ	1,286	429	4,407	220	-	-	1	-
ប៉ៃលិន	21	20	432	42	-	-	1	1

តារាង 5.6 ចំនួនជ្រូកនិងពពែ តាមគោលបំណងចម្បងនៃសត្វតូច តាមតំបន់/ខេត្តនៃព្រះរាជាណាចក្រកម្ពុជា : 2013

តំបន់/ខេត្ត	ប្រភេទ និងគោលបំណងចម្បងនៃការចិញ្ចឹមបសុសត្វតូច							
	ជ្រូក				ពពែ			
	យកសាច់	បង្កាត់ពូជ	លក់រស់	ផ្សេងទៀត	យកសាច់	បង្កាត់ពូជ	លក់រស់	ផ្សេងទៀត
តំបន់ឆ្នេរសមុទ្រ	2,843	3,915	39,132	1,505	23	3	208	-
កំពត	2,048	2,654	31,115	1,136	-	1	126	-
កោះកុង	118	79	4,350	204	-	1	1	-
ព្រះសីហនុ	601	961	1,475	144	23	-	2	-
កែប	76	221	2,192	21	-	1	79	-
តំបន់ភ្នំ និងខ្ពង់រាប	6,964	9,082	49,343	1,479	5	1	105	-
កំពង់ស្ពឺ	1,558	2,231	20,729	693	-	-	37	-
ក្រចេះ	567	792	5,755	70	-	-	-	-
មណ្ឌលគិរី	1,409	948	1,120	221	1	1	1	-
ព្រះវិហារ	1,570	2,929	13,425	358	-	-	17	-
រតនគិរី	802	1,124	4,671	2	1	-	1	-
ស្ទឹងត្រែង	1,058	1,058	3,643	135	3	-	49	-

តារាង 5.7 ចំនួនគ្រួសារចិញ្ចឹមបសុបក្សី និងចំនួនសត្វស្លាប តាមប្រភេទនិងអាយុ និងគោលបំណងចម្បង តាមតំបន់/ខេត្តនៃព្រះរាជាណាចក្រកម្ពុជា : 2013

តំបន់/ ខេត្ត/ ប្រភេទបក្សី	ចំនួនគ្រួសារសរុបបានរាយការណ៍	ចំនួនសត្វស្លាបតាមអាយុ			ចំនួនសត្វស្លាបតាមគោលបំណងចម្បង ដែលបានចិញ្ចឹម					
		ចំនួនសរុប	ពេញវ័យ	សត្វស្លាបអាយុតិចជាង ១០ថ្ងៃ	យកសាច់	យកពង	បង្កាត់ពូជ	លក់រស់	ផ្សេងទៀត	គ្មានរបាយការណ៍
ទូទាំងប្រទេស										
មាន់	1,357,333	45,167,583	26,943,583	20,696,774	14,071,564	1,458,052	2,466,918	26,826,364	229,822	73,597
ទា	249,923	11,297,360	10,296,172	2,261,725	1,946,142	5,339,764	181,528	3,098,871	35,562	42,995
គ្រួច	627	48,296	46,170	10,596	17,333	4,914	2,814	23,056	-	-
ត្រចៀកកាំ	95	75,899	69,794	6,105	2	7	10	592	75,289	-
មាន់បារាំង	1,854	15,840	12,145	4,400	5,779	1,045	2,590	6,397	7	22
ផ្សេងទៀត	1,673	24,581	17,802	7,453	3,923	6,582	1,577	10,665	1,834	-
តំបន់វាលទំនាប										
មាន់	622,910	20,724,045	11,953,702	9,249,263	6,558,747	692,793	1,235,605	12,108,628	76,633	37,450
ទា	137,370	7,140,792	5,263,806	1,271,404	1,176,633	3,808,901	80,477	1,405,970	9,223	10,969
គ្រួច	327	20,586	20,010	7,063	14,003	2,409	1,582	2,524	-	-
ត្រចៀកកាំ	1	10	10	-	-	-	-	10	-	-
មាន់បារាំង	1,164	7,365	5,348	2,307	3,450	635	933	2,327	-	20
ផ្សេងទៀត	715	8,231	7,413	1,488	928	1,372	1,500	4,316	115	-
កំពង់ចាម										
មាន់	84,972	3,070,979	1,640,655	1,421,427	349,372	114,716	379,223	2,207,164	13,334	910
ទា	20,633	1,804,861	1,440,172	244,847	37,794	1,388,996	8,956	291,979	1,000	839
គ្រួច	161	4,571	2,888	1,618	-	2,409	342	1,752	-	-
ត្រចៀកកាំ	-	-	-	-	-	-	-	-	-	-
មាន់បារាំង	-	-	-	-	-	-	-	-	-	-
ផ្សេងទៀត	24	96	96	-	-	-	-	96	-	-

តារាង 5.7 ចំនួនគ្រួសារចិញ្ចឹមបសុបក្សី និងចំនួនសត្វស្លាប តាមប្រភេទនិងអាយុ និងគោលបំណងចម្បង តាមតំបន់/ខេត្តនៃព្រះរាជាណាចក្រកម្ពុជា : 2013

តំបន់/ខេត្ត/ប្រភេទបក្សី	ចំនួនគ្រួសារសរុបបានរាយការណ៍	ចំនួនសត្វស្លាបតាមអាយុ			ចំនួនសត្វស្លាបតាមគោលបំណងចម្បង ដែលបានចិញ្ចឹម					
		ចំនួនសរុប	ពេញវ័យ	សត្វស្លាបអាយុតិចជាង ១០ថ្ងៃ	យកសាច់	យកពង	បង្កាត់ពូជ	លក់រស់	ផ្សេងទៀត	គ្មានរបាយការណ៍
កណ្តាល										
មាន់	45,920	2,238,030	1,588,520	650,303	611,395	121,295	127,223	1,369,794	6,936	-
ទា	5,527	408,550	376,836	33,965	24,846	277,052	5,987	98,856	1,732	-
ត្រួច	62	1,586	1,790	5	982	-	-	604	-	-
ត្រចៀកកាំ	-	-	-	-	-	-	-	-	-	-
មាន់បារាំង	1	2	2	-	-	-	2	-	-	-
ផ្សេងទៀត	191	1,388	993	395	331	192	-	865	-	-
រាជធានីភ្នំពេញ										
មាន់	21,038	834,950	962,561	345,090	383,992	76,202	20,015	344,680	4,437	5,172
ទា	4,946	124,029	98,047	49,990	71,158	16,930	2,636	32,410	829	40
ត្រួច	14	13,175	8,163	5,013	13,021	-	-	154	-	-
ត្រចៀកកាំ	-	-	-	-	-	-	-	-	-	-
មាន់បារាំង	23	371	232	139	371	-	-	-	-	-
ផ្សេងទៀត	47	354	317	37	242	-	108	-	4	-
ព្រៃវែង										
មាន់	156,707	4,097,906	2,090,357	2,020,386	2,141,174	283,516	351,356	1,275,069	20,714	24,195
ទា	35,622	1,904,581	1,659,561	263,522	722,941	785,317	25,438	361,655	1,440	7,766
ត្រួច	1	4	375	47	-	-	-	4	-	-
ត្រចៀកកាំ	-	-	-	-	-	-	-	-	-	-
មាន់បារាំង	25	225	225	-	-	-	-	225	-	-
ផ្សេងទៀត	122	996	904	91	193	373	2	428	-	-

តារាង 5.7 ចំនួនគ្រួសារចិញ្ចឹមបសុបក្សី និងចំនួនសត្វស្លាប តាមប្រភេទនិងអាយុ និងគោលបំណងចម្បង តាមតំបន់/ខេត្តនៃព្រះរាជាណាចក្រកម្ពុជា : 2013

តំបន់/ខេត្ត/ប្រភេទបក្សី	ចំនួនគ្រួសារសរុបបានរាយការណ៍	ចំនួនសត្វស្លាបតាមអាយុ			ចំនួនសត្វស្លាបតាមគោលបំណងចម្បង ដែលបានចិញ្ចឹម					
		ចំនួនសរុប	ពេញវ័យ	សត្វស្លាបអាយុតិចជាង ១០ថ្ងៃ	យកសាច់	យកពង	បង្កាត់ពូជ	លក់រស់	ផ្សេងទៀត	គ្មានរបាយការណ៍
ស្វាយរៀង										
មាន់	98,430	2,910,632	1,507,911	1,411,526	1,180,390	2,191	34,688	1,683,787	7,131	2,160
ទា	19,861	852,144	155,824	128,458	144,143	4,507	2,480	131,329	1,121	64
ត្រួច	-	-	-	-	-	-	-	-	-	-
ត្រចៀកកាំ	-	-	-	-	-	-	-	-	-	-
មាន់បារាំង	-	-	-	-	-	-	-	-	-	-
ផ្សេងទៀត	-	-	-	-	-	-	-	-	-	-
តាកែវ										
មាន់	139,600	4,875,245	2,810,259	2,055,760	918,915	83,023	162,861	3,683,919	20,833	3,790
ទា	37,671	1,827,218	1,402,760	460,035	119,483	1,305,814	12,570	381,013	2,610	1,781
ត្រួច	-	-	5,924	-	-	-	-	-	-	-
ត្រចៀកកាំ	-	-	-	-	-	-	-	-	-	-
មាន់បារាំង	1,051	6,139	4,721	1,708	3,079	635	343	2,062	-	20
ផ្សេងទៀត	237	1,300	1,726	246	162	390	161	476	111	-
ត្បូងឃ្មុំ										
មាន់	76,243	2,696,303	1,353,439	1,344,771	973,509	11,850	160,239	1,544,215	3,248	1,223
ទា	13,110	219,409	130,606	90,587	56,268	30,285	22,410	108,728	491	479
ត្រួច	89	1,250	870	380	-	-	1,240	10	-	-
ត្រចៀកកាំ	1	10	10	-	-	-	-	10	-	-
មាន់បារាំង	64	628	168	460	-	-	588	40	-	-
ផ្សេងទៀត	94	4,097	3,377	719	-	417	1,229	2,451	-	-

តារាង 5.7 ចំនួនគ្រួសារចិញ្ចឹមបសុបក្សី និងចំនួនសត្វស្លាប តាមប្រភេទនិងអាយុ និងគោលបំណងចម្បង តាមតំបន់/ខេត្តនៃព្រះរាជាណាចក្រកម្ពុជា : 2013

តំបន់/ខេត្ត/ប្រភេទបក្សី	ចំនួនគ្រួសារសរុបបានរាយការណ៍	ចំនួនសត្វស្លាបតាមអាយុ			ចំនួនសត្វស្លាបតាមគោលបំណងចម្បង ដែលបានចិញ្ចឹម					
		ចំនួនសរុប	ពេញវ័យ	សត្វស្លាបអាយុតិចជាង ១០ថ្ងៃ	យកសាច់	យកពង	បង្កាត់ពូជ	លក់រស់	ផ្សេងទៀត	គ្មានរបាយការណ៍
តំបនបឹងទន្លេសាប										
មាន់	426,779	14,895,849	9,671,310	7,148,912	4,158,228	549,930	704,041	9,388,245	61,974	20,140
ទា	70,599	3,192,735	2,499,228	773,200	488,588	1,269,983	77,161	1,346,488	3,024	5,078
គ្រួច	174	23,037	22,492	2,352	2,327	484	382	19,732	-	-
ត្រចៀកកាំ	23	584	584	-	2	-	10	572	-	-
មាន់បារាំង	260	5,372	4,431	1,352	1,066	-	695	3,607	2	2
ផ្សេងទៀត	407	12,098	7,842	4,257	1,636	5,122	22	4,187	1,130	-
បន្ទាយមានជ័យ										
មាន់	31,979	1,319,802	948,837	415,903	384,815	345,962	26,404	550,889	9,907	63
ទា	7,052	179,730	167,911	35,057	73,605	20,324	4,449	80,135	907	37
គ្រួច	33	824	1,578	6	15	-	-	700	-	-
ត្រចៀកកាំ	-	-	-	-	-	-	-	-	-	-
មាន់បារាំង	19	37	37	-	-	-	-	37	-	-
ផ្សេងទៀត	55	1,704	1,048	656	76	1,503	-	125	-	-
បាត់ដំបង										
មាន់	81,827	3,154,476	3,177,595	1,382,426	845,801	40,384	182,887	2,072,592	5,165	4,687
ទា	12,471	586,345	411,640	177,203	48,892	137,425	47,824	350,178	203	1,210
គ្រួច	62	17,784	17,271	866	2	-	-	17,782	-	-
ត្រចៀកកាំ	1	2	2	-	2	-	-	-	-	-
មាន់បារាំង	88	2,782	2,148	635	2	-	169	2,611	-	-
ផ្សេងទៀត	100	1,969	1,229	740	60	1,261	-	77	570	-

តារាង 5.7 ចំនួនគ្រួសារចិញ្ចឹមបសុបក្សី និងចំនួនសត្វស្លាប តាមប្រភេទនិងអាយុ និងគោលបំណងចម្បង តាមតំបន់/ខេត្តនៃព្រះរាជាណាចក្រកម្ពុជា : 2013

តំបន់/ខេត្ត/ប្រភេទបក្សី	ចំនួនគ្រួសារសរុបបានរាយការណ៍	ចំនួនសត្វស្លាបតាមអាយុ			ចំនួនសត្វស្លាបតាមគោលបំណងចម្បង ដែលបានចិញ្ចឹម					
		ចំនួនសរុប	ពេញវ័យ	សត្វស្លាបអាយុតិចជាង ១០ថ្ងៃ	យកសាច់	យកពង	បង្កាត់ពូជ	លក់រស់	ផ្សេងទៀត	គ្មានរបាយការណ៍
កំពង់ឆ្នាំង										
មាន់	63,954	2,078,567	1,027,509	1,056,465	279,806	13,224	22,491	1,748,586	14,334	-
ទា	6,963	321,971	281,310	58,661	3,401	191,115	236	127,075	143	-
គ្រួច	1	3	57	-	-	-	-	-	-	-
ត្រចៀកកាំ	-	-	-	-	-	-	-	-	-	-
មាន់បារាំង	37	133	419	123	-	-	106	25	2	-
ផ្សេងទៀត	5	42	37	5	13	-	17	10	2	-
កំពង់ធំ										
មាន់	88,276	2,731,156	1,269,035	1,475,693	734,840	81,745	336,437	1,571,140	3,670	2,012
ទា	12,782	898,799	588,759	316,443	240,242	384,236	18,325	252,736	197	1,934
គ្រួច	2	3,060	1,760	1,300	2,260	-	-	800	-	-
ត្រចៀកកាំ	1	10	10	-	-	-	10	-	-	-
មាន់បារាំង	41	888	543	345	-	-	76	812	-	-
ផ្សេងទៀត	14	1,051	1,051	-	1,000	-	-	51	-	-
ពោធិ៍សាត់										
មាន់	55,990	2,109,559	1,430,613	1,126,672	449,751	26,112	1,984	1,614,217	13,579	-
ទា	9,272	306,687	281,740	47,851	20,604	223,909	59	61,958	157	-
គ្រួច	32	484	1,021	-	-	484	-	-	-	-
ត្រចៀកកាំ	-	-	-	-	-	-	-	-	-	-
មាន់បារាំង	2	17	13	4	-	-	-	17	-	-
ផ្សេងទៀត	31	73	69	4	-	-	-	73	-	-

តារាង 5.7 ចំនួនគ្រួសារចិញ្ចឹមបសុបក្សី និងចំនួនសត្វស្លាប តាមប្រភេទនិងអាយុ និងគោលបំណងចម្បង តាមតំបន់/ខេត្តនៃព្រះរាជាណាចក្រកម្ពុជា : 2013

តំបន់/ខេត្ត/ប្រភេទបក្សី	ចំនួនគ្រួសារសរុបបានរាយការណ៍	ចំនួនសត្វស្លាបតាមអាយុ			ចំនួនសត្វស្លាបតាមគោលបំណងចម្បង ដែលបានចិញ្ចឹម					
		ចំនួនសរុប	ពេញវ័យ	សត្វស្លាបអាយុតិចជាង ១០ថ្ងៃ	យកសាច់	យកពង	បង្កាត់ពូជ	លក់រស់	ផ្សេងទៀត	គ្មានរបាយការណ៍
សៀមរាប										
មាន់	81,974	2,500,735	1,313,166	1,191,946	871,832	37,219	112,948	1,457,078	10,113	10,587
ទា	17,245	814,495	712,651	108,139	47,132	297,307	5,996	461,113	735	1,815
ត្រួច	42	382	483	-	-	-	382	-	-	-
ត្រចៀកកាំ	21	572	572	-	-	-	-	572	-	-
មាន់បារាំង	71	1,505	1,261	245	1,056	-	344	105	-	-
ផ្សេងទៀត	192	7,037	4,216	2,822	275	2,358	5	3,841	558	-
ឧត្តរមានជ័យ										
មាន់	17,384	806,694	401,784	407,654	447,384	3,748	20,890	327,381	2,815	2,258
ទា	3,563	66,262	43,228	23,317	38,185	15,339	272	11,702	682	82
ត្រួច	1	450	302	150	-	-	-	450	-	-
ត្រចៀកកាំ	-	-	-	-	-	-	-	-	-	-
មាន់បារាំង	2	10	10	-	8	-	-	-	-	2
ផ្សេងទៀត	1	4	4	-	4	-	-	-	-	-
ប៉ៃលិន										
មាន់	5,395	194,860	102,771	92,153	143,999	1,536	-	46,362	2,391	533
ទា	1,251	18,446	11,989	6,529	16,527	328	-	1,591	-	-
ត្រួច	1	50	20	30	50	-	-	-	-	-
ត្រចៀកកាំ	-	-	-	-	-	-	-	-	-	-
មាន់បារាំង	-	-	-	-	-	-	-	-	-	-
ផ្សេងទៀត	9	218	188	30	208	-	-	10	-	-

តារាង 5.7 ចំនួនគ្រួសារចិញ្ចឹមបសុបក្សី និងចំនួនសត្វស្លាប តាមប្រភេទនិងអាយុ និងគោលបំណងចម្បង តាមតំបន់/ខេត្តនៃព្រះរាជាណាចក្រកម្ពុជា : 2013

តំបន់/ខេត្ត/ប្រភេទបក្សី	ចំនួនគ្រួសារសរុបបានរាយការណ៍	ចំនួនសត្វស្លាបតាមអាយុ			ចំនួនសត្វស្លាបតាមគោលបំណងចម្បង ដែលបានចិញ្ចឹម					
		ចំនួនសរុប	ពេញវ័យ	សត្វស្លាបអាយុតិចជាង ១០ថ្ងៃ	យកសាច់	យកពង	បង្កាត់ពូជ	លក់រស់	ផ្សេងទៀត	គ្មានរបាយការណ៍
តំបន់ឆ្នេរ										
មាន់	118,498	4,444,991	2,505,896	1,947,712	1,244,242	145,529	223,480	2,737,567	80,947	9,837
ទា	22,600	678,647	569,473	115,725	174,236	225,211	11,818	218,434	22,519	26,070
ត្រួច	100	3,749	3,368	500	1,000	1,100	849	800	-	-
ត្រចៀកកាំ	70	75,299	69,198	6,101	-	-	-	10	75,289	-
មាន់បារាំង	384	2,936	2,258	682	1,158	410	905	462	-	-
ផ្សេងទៀត	359	2,339	1,758	582	1,329	90	-	386	534	-
កំពត										
មាន់	91,627	3,442,825	1,905,811	1,545,675	1,045,655	17,029	135,030	2,215,074	20,768	8,117
ទា	15,457	540,180	464,812	81,690	145,696	185,152	4,697	164,362	14,076	25,840
ត្រួច	98	1,649	1,568	200	-	-	849	800	-	-
ត្រចៀកកាំ	7	25,110	25,110	-	-	-	-	10	25,100	-
មាន់បារាំង	119	1,510	1,139	370	1,035	21	4	449	-	-
ផ្សេងទៀត	352	2,252	1,685	568	1,329	73	-	343	507	-
កោះកុង										
មាន់	8,308	313,216	165,794	147,225	63,110	765	15,185	232,288	838	-
ទា	1,333	26,628	18,670	8,187	8,701	3,251	1,858	12,643	5	169
ត្រួច	2	2,100	1,800	300	1,000	1,100	-	-	-	-
ត្រចៀកកាំ	2	12,000	12,000	-	-	-	-	-	12,000	-
មាន់បារាំង	-	-	-	-	-	-	-	-	-	-
ផ្សេងទៀត	2	25	20	5	-	-	-	25	-	-

តារាង 5.7 ចំនួនគ្រួសារចិញ្ចឹមបសុបក្សី និងចំនួនសត្វស្លាប តាមប្រភេទនិងអាយុ និងគោលបំណងចម្បង តាមតំបន់/ខេត្តនៃព្រះរាជាណាចក្រកម្ពុជា : 2013

តំបន់/ខេត្ត/ប្រភេទបក្សី	ចំនួនគ្រួសារសរុបបានរាយការណ៍	ចំនួនសត្វស្លាបតាមអាយុ			ចំនួនសត្វស្លាបតាមគោលបំណងចម្បង ដែលបានចិញ្ចឹម					
		ចំនួនសរុប	ពេញវ័យ	សត្វស្លាបអាយុតិចជាង ១០ថ្ងៃ	យកសាច់	យកពង	បង្កាត់ពូជ	លក់រស់	ផ្សេងទៀត	គ្មានរបាយការណ៍
ព្រះសីហនុ										
មាន់	12,475	490,341	317,765	172,729	127,443	127,735	53,801	178,628	1,527	-
ទា	3,886	78,311	63,261	15,050	18,708	32,993	4,555	19,997	2,057	-
គ្រួច	-	-	-	-	-	-	-	-	-	-
ត្រចៀកកាំ	59	36,719	30,728	5,991	-	-	-	-	36,719	-
មាន់បារាំង	227	1,202	889	312	123	389	677	13	-	-
ផ្សេងទៀត	3	35	30	5	-	17	-	18	-	-
កែប										
មាន់	6,088	198,609	116,526	82,083	8,034	-	19,464	111,577	57,814	1,720
ទា	1,924	33,528	22,730	10,798	1,131	3,815	708	21,432	6,381	61
គ្រួច	-	-	-	-	-	-	-	-	-	-
ត្រចៀកកាំ	2	1,470	1,360	110	-	-	-	-	1,470	-
មាន់បារាំង	38	224	230	-	-	-	224	-	-	-
ផ្សេងទៀត	2	27	23	4	-	-	-	-	27	-
តំបន់ខ្ពង់រាបនិងភ្នំ										
មាន់	189,148	5,102,696	2,812,673	2,350,885	2,110,349	69,800	303,793	2,591,925	10,272	6,169
ទា	19,353	285,187	1,963,662	101,395	106,685	35,669	12,074	127,979	796	878
គ្រួច	26	925	300	680	3	920	2	-	-	-
ត្រចៀកកាំ	1	7	3	4	-	7	-	-	-	-
មាន់បារាំង	45	167	108	59	105	-	57	-	5	-
ផ្សេងទៀត	194	1,916	791	1,125	29	-	55	1,777	55	-

តារាង 5.7 ចំនួនគ្រួសារចិញ្ចឹមបសុបក្សី និងចំនួនសត្វស្លាប តាមប្រភេទនិងអាយុ និងគោលបំណងចម្បង តាមតំបន់/ខេត្តនៃព្រះរាជាណាចក្រកម្ពុជា : 2013

តំបន់/ខេត្ត/ប្រភេទបក្សី	ចំនួនគ្រួសារសរុបបានរាយការណ៍	ចំនួនសត្វស្លាបតាមអាយុ			ចំនួនសត្វស្លាបតាមគោលបំណងចម្បង ដែលបានចិញ្ចឹម					
		ចំនួនសរុប	ពេញវ័យ	សត្វស្លាបអាយុតិចជាង ១០ថ្ងៃ	យកសាច់	យកពង	បង្កាត់ពូជ	លក់រស់	ផ្សេងទៀត	គ្មានរបាយការណ៍
កំពង់ស្ពឺ										
មាន់	111,099	3,039,735	1,803,606	1,248,959	786,644	38,161	168,508	2,034,121	6,269	1,839
ទា	7,595	90,497	1,845,025	25,658	28,921	15,384	4,355	41,097	368	-
គ្រួច	-	-	49	-	-	-	-	-	-	-
ត្រចៀកកាំ	1	7	3	4	-	7	-	-	-	-
មាន់បារាំង	1	7	2	5	-	-	7	-	-	-
ផ្សេងទៀត	24	57	9	48	2	-	45	10	-	-
ក្រចេះ										
មាន់	23,761	693,382	298,156	395,373	655,012	16	8,553	29,766	-	-
ទា	4,233	55,562	35,725	19,161	43,434	9,257	1,547	1,324	-	-
គ្រួច	-	-	-	2	-	-	-	-	-	-
ត្រចៀកកាំ	-	-	-	-	-	-	-	-	-	-
មាន់បារាំង	23	50	50	-	-	-	50	-	-	-
ផ្សេងទៀត	59	206	206	-	27	-	10	169	-	-
មណ្ឌលគិរី										
មាន់	5,472	167,285	70,770	95,728	135,700	7,703	16,602	4,681	-	98
ទា	1,288	19,004	13,792	5,256	13,744	3,038	769	1,097	324	-
គ្រួច	1	2	2	-	-	-	2	-	-	-
ត្រចៀកកាំ	-	-	-	-	-	-	-	-	-	-
មាន់បារាំង	2	7	7	-	2	-	-	-	5	-
ផ្សេងទៀត	1	15	15	-	-	-	-	-	15	-

តារាង 5.7 ចំនួនគ្រួសារចិញ្ចឹមបសុបក្សី និងចំនួនសត្វស្លាប តាមប្រភេទនិងអាយុ និងគោលបំណងចម្បង តាមតំបន់/ខេត្តនៃព្រះរាជាណាចក្រកម្ពុជា : 2013

តំបន់/ខេត្ត/ប្រភេទបក្សី	ចំនួនគ្រួសារសរុបបានរាយការណ៍	ចំនួនសត្វស្លាបតាមអាយុ			ចំនួនសត្វស្លាបតាមគោលបំណងចម្បង ដែលបានចិញ្ចឹម					
		ចំនួនសរុប	ពេញវ័យ	សត្វស្លាបអាយុតិចជាង ១០ថ្ងៃ	យកសាច់	យកពង	បង្កាត់ពូជ	លក់រស់	ផ្សេងទៀត	គ្មានរបាយការណ៍
ព្រះវិហារ										
មាន់	24,134	649,656	279,448	373,039	167,759	19,269	66,132	392,507	1,819	40
ទា	3,644	91,275	47,611	43,920	3,640	7,463	421	79,480	43	56
គ្រួច	24	920	242	678	-	920	-	-	-	-
ត្រចៀកកាំ	-	-	-	-	-	-	-	-	-	-
មាន់បារាំង	-	-	-	-	-	-	-	-	-	-
ផ្សេងទៀត	109	1,598	521	1,077	-	-	-	1,598	-	-
រតនគិរី										
មាន់	14,889	294,420	212,109	127,190	247,448	4,194	26,120	12,529	1,961	1,268
ទា	709	8,162	5,330	2,914	5,907	25	801	1,419	5	-
គ្រួច	1	3	3	-	3	-	-	-	-	-
ត្រចៀកកាំ	-	-	-	-	-	-	-	-	-	-
មាន់បារាំង	2	35	15	20	35	-	-	-	-	-
ផ្សេងទៀត	-	-	-	-	-	-	-	-	-	-
ស្ទឹងត្រែង										
មាន់	9,793	258,218	148,584	110,596	117,786	457	17,878	118,321	223	2,924
ទា	1,884	20,687	16,179	4,486	11,039	502	4,181	3,562	56	822
គ្រួច	-	-	4	-	-	-	-	-	-	-
ត្រចៀកកាំ	-	-	-	-	-	-	-	-	-	-
មាន់បារាំង	17	68	34	34	68	-	-	-	-	-
ផ្សេងទៀត	1	40	40	-	-	-	-	-	40	-

តារាង 5.8 ចំនួនគ្រួសាររក្សាទុកនិងចិញ្ចឹមបសុសត្វ និងឬបសុបក្សី នៅពេលធ្វើជំរឿន តាមកន្លែងនៃការរក្សាទុកនិងចិញ្ចឹមបសុសត្វ/ បសុបក្សី តាមខេត្ត/ ស្រុក/ ឃុំ : 2013

តំបន់/ ខេត្ត	ចំនួនសរុបគ្រួសារចិញ្ចឹមបសុសត្វ/ បសុបក្សី	ដីនៅជុំវិញផ្ទះ		ដីដាំដំណាំ		ដីធ្លាស្មៅ		ដីនៅជមវិញផ្ទះផ្សេងទៀត		ទីកន្លែងផ្សេងទៀត	
		ចំនួន	ភាគរយ	ចំនួន	ភាគរយ	ចំនួន	ភាគរយ	ចំនួន	ភាគរយ	ចំនួន	ភាគរយ
កម្ពុជា	1,611,646	1,552,254	96.3	161,719	10.0	231,571	14.4	74,224	4.6	15,762	1.0
តំបន់វាលទំនាប	755,635	726,350	96.1	63,200	8.4	86,152	11.4	25,747	3.4	7,439	1.0
កំពង់ចាម	113,763	106,410	93.5	5,737	5.0	5,272	4.6	1,576	1.4	2,932	2.6
កណ្ដាល	84,755	83,914	99.0	3,177	3.7	2,960	3.5	601	0.7	479	0.6
រាជធានីភ្នំពេញ	23,717	23,602	99.5	1,518	6.4	1,535	6.5	206	0.9	47	0.2
ព្រៃវែង	177,865	169,327	95.2	37,846	21.3	44,472	25.0	7,967	4.5	928	0.5
ស្វាយរៀង	105,822	102,924	97.3	6,855	6.5	10,544	10.0	5,018	4.7	95	0.1
តាកែវ	152,444	148,178	97.2	6,428	4.2	16,574	10.9	8,627	5.7	362	0.2
ត្បូងឃ្មុំ	97,269	91,995	94.6	1,639	1.7	4,795	4.9	1,752	1.8	2,596	2.7
តំបន់បឹងទន្លេសាប	488,343	472,879	96.8	50,531	10.3	68,308	14.0	23,506	4.8	7,341	1.5
បន្ទាយមានជ័យ	36,587	34,421	94.1	354	1.0	1,445	3.9	143	0.4	127	0.3
បាត់ដំបង	96,777	93,949	97.1	8,257	8.5	13,521	14.0	3,048	3.1	946	1.0
កំពង់ឆ្នាំង	75,417	73,908	98.0	5,372	7.1	12,733	16.9	733	1.0	5,161	6.8
កំពង់ធំ	104,303	103,880	99.6	19,424	18.6	17,627	16.9	12,157	11.7	573	0.5
ពោធិ៍សាត់	59,551	58,061	97.5	6,319	10.6	10,329	17.3	5,899	9.9	122	0.2
សៀមរាប	91,888	85,235	92.8	9,644	10.5	9,306	10.1	401	0.4	52	0.1
ឧត្ដរមានជ័យ	18,042	17,579	97.4	412	2.3	2,461	13.6	185	1.0	43	0.2
ប៉ៃលិន	5,778	5,846	101.2	749	13.0	886	15.3	940	16.3	317	5.5

តារាង 5.8 ចំនួនគ្រួសាររក្សាទុកនិងចិញ្ចឹមបសុសត្វ និងឬបសុបក្សី នៅពេលធ្វើជំរឿន តាមកន្លែងនៃការរក្សាទុកនិងចិញ្ចឹមបសុសត្វ/ បសុបក្សី តាមខេត្ត/ ស្រុក/ ឃុំ : 2013

តំបន់/ ខេត្ត	ចំនួនសរុបគ្រួសារ ចិញ្ចឹមបសុសត្វ/ បសុបក្សី	ដីនៅជុំវិញផ្ទះ		ដីដាំដំណាំ		ដីវាលស្មៅ		ដីនៅជមវិញផ្ទះផ្សេងទៀត		ទីកន្លែងផ្សេងទៀត	
		ចំនួន	ភាគរយ	ចំនួន	ភាគរយ	ចំនួន	ភាគរយ	ចំនួន	ភាគរយ	ចំនួន	ភាគរយ
តំបន់ឆ្នេរសមុទ្រ	131,733	129,232	98.1	19,250	14.6	45,183	34.3	20,265	15.4	315	0.2
កំពត	102,756	101,537	98.8	14,422	14.0	39,042	38.0	17,628	17.2	206	0.2
កោះកុង	9,359	8,790	93.9	2,395	25.6	1,959	20.9	1,190	12.7	47	0.5
ព្រះសីហនុ	13,452	12,740	94.7	2,432	18.1	4,182	31.1	1,447	10.8	62	0.5
កែប	6,166	6,165	100.0	1	0.0	-	-	-	-	-	-
តំបន់ភ្នំ និងខ្ពង់រាប	235,938	223,793	94.9	28,740	12.2	31,926	13.5	4,703	2.0	668	0.3
កំពង់ស្ពឺ	134,291	130,011	96.8	10,035	7.5	12,616	9.4	1,707	1.3	444	0.3
ក្រចេះ	33,998	33,044	97.2	12,194	35.9	13,683	40.2	1,903	5.6	74	0.2
មណ្ឌលគិរី	6,511	4,380	67.3	908	13.9	769	11.8	48	0.7	1	0.0
ព្រះវិហារ	29,001	26,448	91.2	2,805	9.7	3,116	10.7	1,033	3.6	80	0.3
រតនគិរី	16,826	16,933	100.6	2,685	16.0	1,246	7.4	5	0.0	64	0.4
ស្ទឹងត្រែង	15,311	12,977	84.8	113	0.7	496	3.2	7	0.0	5	0.0

តារាង 5.9 ចំនួនគោ-ក្របីបានរាយការណ៍ក្នុងបញ្ជីសារពើភ័ណ្ឌ និងបញ្ចេញក្នុងរយៈពេល ១២ខែកន្លងមក តាមប្រភេទនៃការបញ្ចេញ តាមតំបន់/ ខេត្តនៃព្រះរាជាណាចក្រកម្ពុជា : 2013

តំបន់/ ខេត្ត	បញ្ជីសារពើភ័ណ្ឌ/ ការបញ្ចេញ							
	កើត	ទទួលបាននិង/ ឬទិញ	លក់រស់	កាប់សាច់ (សម្រាប់ហូប ឬលក់)	បាត់បង់	ងាប់	ផ្តល់ឱ្យជាអំណោយ	ផ្សេងៗ
កម្ពុជា	1,630,253	329,062	316,519	18,309	16,141	24,692	14,212	16,462
តំបន់វាលទំនាប	874,412	194,132	143,149	9,906	8,188	12,873	8,653	10,568
កំពង់ចាម	45,610	29,378	22,216	272	238	1,268	213	8,536
កណ្តាល	26,708	15,979	22,110	825	70	2,352	550	1,113
រាជធានីភ្នំពេញ	20,111	1,475	5,015	72	20	175	22	-
ព្រៃវែង	665,401	65,341	29,341	714	401	607	250	176
ស្វាយរៀង	28,627	14,945	9,833	252	134	606	229	113
តាកែវ	70,094	47,216	40,024	7,544	7,094	7,659	7,256	630
ត្បូងឃ្មុំ	17,861	19,798	14,610	227	231	206	133	-
តំបន់បឹងទន្លេសាប	204,413	74,349	90,683	4,991	3,875	5,011	2,060	3,517
បន្ទាយមានជ័យ	34,172	9,151	6,449	865	1,180	698	58	132
បាត់ដំបង	35,534	18,210	14,272	170	4	167	10	193
កំពង់ឆ្នាំង	35,064	8,987	15,527	798	317	692	675	445
កំពង់ធំ	41,218	8,897	14,859	258	155	385	506	520
ពោធិ៍សាត់	17,855	11,121	9,716	2,122	2,078	1,147	-	1,850
សៀមរាប	27,621	16,514	25,413	694	77	1,490	806	377
ឧត្តរមានជ័យ	10,579	1,173	2,749	22	59	386	3	-
ប៉ៃលិន	2,370	296	1,698	62	5	46	2	-

តារាង 5.9 ចំនួនគោ-ក្របីបានរាយការណ៍ក្នុងបញ្ជីសារពើភ័ណ្ឌ និងបញ្ចេញក្នុងរយៈពេល ១២ខែកន្លងមក តាមប្រភេទនៃការបញ្ចេញ តាមតំបន់/ ខេត្តនៃព្រះរាជាណាចក្រកម្ពុជា : 2013

តំបន់/ ខេត្ត	បញ្ជីសារពើភ័ណ្ឌ/ ការបញ្ចេញ							
	កើត	ទទួលបាននិង/ ឬទិញ	លក់រស់	កាប់សាច់ (សម្រាប់ហូប ឬលក់)	បាត់បង់	ងាប់	ផ្តល់ឱ្យជាអំណោយ	ផ្សេងៗ
តំបន់ឆ្នេរសមុទ្រ	45,672	16,984	23,315	178	169	633	658	231
កំពត	36,761	14,711	21,002	174	156	230	539	231
កោះកុង	1,888	122	366	4	7	120	-	-
ព្រះសីហនុ	3,561	1,656	896	-	5	281	6	-
កែប	3,462	495	1,051	-	1	2	113	-
តំបន់ភ្នំ និងខ្ពង់រាប	505,755	43,594	59,372	3,236	3,910	6,176	2,840	2,146
កំពង់ស្ពឺ	74,476	24,051	43,635	669	499	821	1,668	858
ក្រចេះ	5,302	5,071	2,696	123	93	486	1	250
មណ្ឌលគិរី	6,212	763	2,473	352	157	578	-	-
ព្រះវិហារ	19,787	9,797	7,074	560	1,926	2,865	156	77
រតនគិរី	12,236	3,714	2,877	1,514	1,101	1,176	1,014	961
ស្ទឹងត្រែង	387,742	198	617	18	134	250	1	-

តារាង 5.10 ចំនួនសត្វជ្រូកបានរាយការណ៍ ក្នុងបញ្ជីសារពើភ័ណ្ឌ និងបញ្ចេញក្នុងរយៈពេល ១២ខែកន្លងមក តាមប្រភេទនៃការបញ្ចេញ តាមតំបន់/ខេត្តនៃព្រះរាជាណាចក្រកម្ពុជា : 2013

តំបន់/ខេត្ត	បញ្ជីសារពើភ័ណ្ឌ/ការបញ្ចេញ							
	កើត	ទទួលបាននិង/ឬទិញ	លក់រស់	កាប់សាច់ (សម្រាប់ហូបឬលក់)	បាត់បង់	ងាប់	ផ្តល់ឱ្យជាអំណោយ	ផ្សេងៗ
កម្ពុជា	1,114,045	751,144	1,118,077	54,012	12,425	92,009	7,460	7,408
តំបន់វាលទំនាប	499,081	314,412	470,481	14,727	7,930	37,663	5,109	6,023
កំពង់ចាម	42,600	36,845	46,934	837	163	4,829	-	5,348
កណ្តាល	60,638	42,671	69,271	1,817	163	5,501	182	-
រាជធានីភ្នំពេញ	38,500	8,044	27,851	545	5	1,051	3	-
ព្រៃវែង	128,480	54,677	77,562	2,846	1,152	9,464	178	321
ស្វាយរៀង	66,765	65,111	94,826	1,787	1,165	6,405	48	48
តាកែវ	134,597	59,151	122,216	6,439	5,016	8,712	4,698	306
ត្បូងឃ្មុំ	27,501	47,913	31,821	456	266	1,701	-	-
តំបន់បឹងទន្លេសាប	255,855	183,266	285,798	7,047	1,294	23,880	474	437
បន្ទាយមានជ័យ	38,369	12,333	33,212	1,415	6	2,489	10	-
បាត់ដំបង	23,798	44,385	44,653	577	19	958	-	2
កំពង់ឆ្នាំង	42,083	31,050	41,672	289	95	3,728	34	83
កំពង់ធំ	33,048	18,851	29,373	3,020	714	2,224	184	74
ពោធិ៍សាត់	7,560	11,362	15,188	170	135	245	-	-
សៀមរាប	94,745	56,697	110,814	738	293	12,964	246	278
ឧត្តរមានជ័យ	11,977	6,826	6,440	726	31	955	-	-
ប៉ៃលិន	4,275	1,762	4,446	112	1	317	-	-

តារាង 5.10 ចំនួនសត្វជ្រូកបានរាយការណ៍ ក្នុងបញ្ជីសារពើភ័ណ្ឌ និងបញ្ចេញក្នុងរយៈពេល ១២ខែកន្លងមក តាមប្រភេទនៃការបញ្ចេញ តាមតំបន់/ខេត្តនៃព្រះរាជាណាចក្រកម្ពុជា : 2013

តំបន់/ខេត្ត	បញ្ជីសារពើភ័ណ្ឌ/ការបញ្ចេញ							
	កើត	ទទួលបាននិង/ឬទិញ	លក់រស់	កាប់សាច់ (សម្រាប់ហូបឬលក់)	បាត់បង់	ងាប់	ផ្តល់ឱ្យជាអំណោយ	ផ្សេងៗ
តំបន់ឆ្នេរសមុទ្រ	92,407	159,955	123,286	22,540	262	8,428	327	129
កំពត	64,745	80,939	95,650	3,127	213	6,974	185	24
កោះកុង	7,180	62,911	6,440	18,727	3	843	1	-
ព្រះសីហនុ	15,366	12,270	15,951	482	46	529	141	105
កែប	5,116	3,835	5,245	204	-	82	-	-
តំបន់ភ្នំ និងខ្ពង់រាប	266,704	93,512	238,514	9,700	2,939	22,036	1,551	819
កំពង់ស្ពឺ	194,184	63,958	214,164	1,602	383	12,467	150	34
ក្រចេះ	4,374	3,132	2,796	108	75	54	-	-
មណ្ឌលគិរី	15,765	1,872	5,204	1,407	84	2,718	1	-
ព្រះវិហារ	10,199	10,027	5,080	937	370	1,387	76	41
រតនគិរី	40,131	14,097	10,114	5,646	2,027	5,398	1,324	744
ស្ទឹងត្រែង	2,051	426	1,156	-	-	12	-	-

តារាង 5.11 ចំនួនសត្វមាន់បានរាយការណ៍ ក្នុងបញ្ជីសារពើភ័ណ្ឌ និងបញ្ចេញក្នុងរយៈពេល ១២ខែកន្លងមក តាមប្រភេទនៃការបញ្ចេញ តាមតំបន់/ ខេត្តនៃព្រះរាជាណាចក្រកម្ពុជា : 2013

តំបន់/ ខេត្ត	បញ្ជីសារពើភ័ណ្ឌ/ ការបញ្ចេញ							
	កើត	ទទួលបាន និង/ ឬទិញ	លក់រស់	កាប់សាច់ (សម្រាប់ហូបឬលក់)	បាត់បង់	ងាប់	ផ្តល់ឱ្យជាអំណោយ	ផ្សេងៗ
កម្ពុជា	30,991,323	7,344,327	11,845,654	5,685,460	1,032,835	5,562,985	145,973	1,162,544
តំបន់វាលទំនាប	14,135,783	4,516,916	6,029,849	2,338,170	405,012	2,379,127	53,830	242,863
កំពង់ចាម	2,111,428	218,621	345,111	234,510	40,373	209,445	2,652	238,227
កណ្តាល	1,313,066	2,509,199	2,180,332	200,931	40,742	384,738	4,272	1,128
រាជធានីភ្នំពេញ	728,101	184,283	464,189	106,036	10,466	56,451	6,510	214
ព្រៃវែង	2,940,007	770,993	673,459	394,649	68,026	577,353	12,304	333
ស្វាយរៀង	2,054,335	118,489	855,353	464,826	31,154	341,502	5,038	1,317
តាកែវ	2,722,615	455,265	1,106,027	540,652	111,767	393,038	13,807	703
ត្បូងឃ្មុំ	2,266,231	260,066	405,378	396,566	102,484	416,600	9,247	941
តំបន់បឹងទន្លេសាប	10,570,170	1,698,026	3,607,337	1,968,076	391,669	1,954,157	50,908	484,753
បន្ទាយមានជ័យ	1,152,812	350,117	554,700	165,438	59,862	192,099	7,973	2,788
បាត់ដំបង	2,432,609	350,264	694,448	428,736	74,656	421,588	10,400	227
កំពង់ឆ្នាំង	1,475,035	138,349	511,639	201,348	64,911	279,516	18,862	151
កំពង់ធំ	1,164,906	260,525	395,523	200,377	45,417	231,083	3,615	149
ពោធិ៍សាត់	1,269,516	215,335	489,298	291,754	40,327	169,996	2,816	8
សៀមរាប	2,277,857	292,711	769,770	511,804	65,740	561,535	5,188	480,954
ឧត្តរមានជ័យ	569,505	84,706	147,860	94,812	26,377	62,666	582	5
ប៉ៃលិន	227,930	6,019	44,099	73,807	14,379	35,674	1,472	471

តារាង 5.11 ចំនួនសត្វមាន់បានរាយការណ៍ ក្នុងបញ្ជីសារពើភ័ណ្ឌ និងបញ្ចេញក្នុងរយៈពេល ១២ខែកន្លងមក តាមប្រភេទនៃការបញ្ចេញ តាមតំបន់/ខេត្តនៃព្រះរាជាណាចក្រកម្ពុជា : 2013

តំបន់/ខេត្ត	បញ្ជីសារពើភ័ណ្ឌ/ការបញ្ចេញ							
	កើត	ទទួលបាន និង/ឬទិញ	លក់រស់	កាប់សាច់ (សម្រាប់ហូបឬលក់)	បាត់បង់	ងាប់	ផ្តល់ឱ្យជាអំណោយ	ផ្សេងៗ
តំបន់ឆ្នេរសមុទ្រ	3,463,876	303,139	902,057	736,982	109,885	530,658	24,893	88
កំពត	2,732,427	167,266	669,234	593,492	83,475	403,405	23,104	-
កោះកុង	238,933	4,584	81,871	47,985	9,393	29,311	1,617	-
ព្រះសីហនុ	283,467	129,453	126,995	56,816	11,939	62,752	80	-
កែប	209,049	1,836	23,957	38,689	5,078	35,190	92	88
តំបន់ភ្នំ និងខ្ពង់រាប	2,821,494	826,249	1,306,415	642,231	126,272	699,040	16,341	434,839
កំពង់ស្ពឺ	2,043,010	690,024	1,173,699	484,357	80,003	553,427	11,605	1,448
ក្រចេះ	128,619	52,495	31,050	19,124	4,565	14,635	1,751	305
មណ្ឌលគិរី	105,073	7,405	23,999	19,120	4,037	19,461	270	-
ព្រះវិហារ	233,725	51,905	44,565	52,639	18,360	56,475	481	4
រតនគិរី	281,657	19,250	28,358	64,646	17,819	45,327	2,234	433,082
ស្ទឹងត្រែង	29,410	5,170	4,744	2,345	1,488	9,715	-	-

តារាង 5.12 ចំនួនគ្រួសារដែលរាយការណ៍បានប្រើប្រាស់ឧបករណ៍/ម៉ាស៊ីន ក្នុងការចិញ្ចឹមបសុសត្វ/បសុបក្សី និងចំនួនឧបករណ៍ផ្ទាល់ខ្លួន/ខ្ចី/ជួលឧបករណ៍/ម៉ាស៊ីន តាមប្រភេទ តាមខេត្តនៃព្រះរាជាណាចក្រកម្ពុជា : 2013

តំបន់/ខេត្ត	ចំនួនគ្រួសារដែលបានរាយការណ៍	ចំនួនឧបករណ៍សរុប ដែលបានប្រើប្រាស់	ចំនួនឧបករណ៍ប្រើប្រាស់ ផ្ទាល់ខ្លួន	ចំនួនឧបករណ៍ប្រើប្រាស់ដោយ ខ្ចីគេ/ជួល
កម្ពុជា				
ប្រដាប់ភ្ញាស់/ឧបករណ៍កំដៅ	11,173	8,507	7,811	696
ម៉ាស៊ីនភ្លើង	11,418	9,996	8,947	1,049
យានយន្ត/រថយន្ត/ម៉ូតូ/ម៉ូតូកង់បី/កង់	407,505	407,088	406,899	189
ឧបករណ៍ និងគ្រឿងចក្រផ្សេងទៀត	13,939	13,676	13,477	199
តំបន់វាលទំនាប				
ប្រដាប់ភ្ញាស់/ឧបករណ៍កំដៅ	4,327	2,905	2,436	-
ម៉ាស៊ីនភ្លើង	5,193	4,571	4,140	-
យានយន្ត/រថយន្ត/ម៉ូតូ/ម៉ូតូកង់បី/កង់	154,577	154,452	154,337	-
ឧបករណ៍ និងគ្រឿងចក្រផ្សេងទៀត	7,567	7,322	7,124	-
កំពង់ចាម				
ប្រដាប់ភ្ញាស់/ឧបករណ៍កំដៅ	218	92	92	-
ម៉ាស៊ីនភ្លើង	316	294	294	-
យានយន្ត/រថយន្ត/ម៉ូតូ/ម៉ូតូកង់បី/កង់	6,103	6,103	6,103	-
ឧបករណ៍ និងគ្រឿងចក្រផ្សេងទៀត	496	496	496	-
កណ្ដាល				
ប្រដាប់ភ្ញាស់/ឧបករណ៍កំដៅ	303	237	179	-
ម៉ាស៊ីនភ្លើង	170	170	91	-
យានយន្ត/រថយន្ត/ម៉ូតូ/ម៉ូតូកង់បី/កង់	22,578	22,510	22,395	-

តារាង 5.12 ចំនួនគ្រួសារដែលរាយការណ៍បានប្រើប្រាស់ឧបករណ៍/ ម៉ាស៊ីន ក្នុងការចិញ្ចឹមបសុសត្វ/ បសុបក្សី និងចំនួនឧបករណ៍ផ្ទាល់ខ្លួន/ ខ្ចី/ ជួលឧបករណ៍/ ម៉ាស៊ីន តាមប្រភេទ តាមខេត្តនៃព្រះរាជាណាចក្រកម្ពុជា : 2013

តំបន់/ ខេត្ត	ចំនួនគ្រួសារដែលបានរាយការណ៍	ចំនួនឧបករណ៍សរុបដែលបានប្រើប្រាស់	ចំនួនឧបករណ៍ប្រើប្រាស់ ផ្ទាល់ខ្លួន	ចំនួនឧបករណ៍ប្រើប្រាស់ដោយខ្ចីគេ/ ជួល
ឧបករណ៍ និងគ្រឿងចក្រផ្សេងទៀត	447	447	447	-
រាជធានីភ្នំពេញ				
ប្រដាប់ភ្ញាស់/ ឧបករណ៍កំដៅ	267	255	255	-
ម៉ាស៊ីនភ្លើង	102	85	85	-
យានយន្ត/ រថយន្ត/ ម៉ូតូ/ ម៉ូតូកង់បី/ កង់	8,252	8,252	8,252	-
ឧបករណ៍ និងគ្រឿងចក្រផ្សេងទៀត	551	551	551	-
ព្រៃវែង				
ប្រដាប់ភ្ញាស់/ ឧបករណ៍កំដៅ	1,294	694	313	-
ម៉ាស៊ីនភ្លើង	1,091	895	577	-
យានយន្ត/ រថយន្ត/ ម៉ូតូ/ ម៉ូតូកង់បី/ កង់	45,047	44,990	44,990	-
ឧបករណ៍ និងគ្រឿងចក្រផ្សេងទៀត	5,495	5,250	5,052	-
ស្វាយរៀង				
ប្រដាប់ភ្ញាស់/ ឧបករណ៍កំដៅ	510	249	219	-
ម៉ាស៊ីនភ្លើង	1,554	1,523	1,491	-
យានយន្ត/ រថយន្ត/ ម៉ូតូ/ ម៉ូតូកង់បី/ កង់	46,905	46,905	46,905	-
ឧបករណ៍ និងគ្រឿងចក្រផ្សេងទៀត	519	519	519	-
តាកែវ				
ប្រដាប់ភ្ញាស់/ ឧបករណ៍កំដៅ	1,136	801	801	-
ម៉ាស៊ីនភ្លើង	1,206	906	905	-

តារាង 5.12 ចំនួនគ្រួសារដែលរាយការណ៍បានប្រើប្រាស់ឧបករណ៍/ម៉ាស៊ីន ក្នុងការចិញ្ចឹមបសុសត្វ/បសុបក្សី និងចំនួនឧបករណ៍ផ្ទាល់ខ្លួន/ខ្ចី/ជួលឧបករណ៍/ម៉ាស៊ីន តាមប្រភេទ តាមខេត្តនៃព្រះរាជាណាចក្រកម្ពុជា : 2013

តំបន់/ខេត្ត	ចំនួនគ្រួសារ ដែលបានរាយការណ៍	ចំនួនឧបករណ៍សរុប ដែលបានប្រើប្រាស់	ចំនួនឧបករណ៍ប្រើប្រាស់ ផ្ទាល់ខ្លួន	ចំនួនឧបករណ៍ប្រើប្រាស់ដោយ ខ្ចីគេ/ជួល
យានយន្ត/រថយន្ត/ម៉ូតូ/ម៉ូតូកង់បី/កង់	22,391	22,391	22,391	-
ឧបករណ៍ និងគ្រឿងចក្រផ្សេងទៀត	31	31	31	-
ត្បូងឃ្មុំ				
ប្រដាប់ភ្ជាស់/ឧបករណ៍កំដៅ	599	577	577	-
ម៉ាស៊ីនភ្លើង	754	698	697	*
យានយន្ត/រថយន្ត/ម៉ូតូ/ម៉ូតូកង់បី/កង់	3,301	3,301	3,301	-
ឧបករណ៍ និងគ្រឿងចក្រផ្សេងទៀត	28	28	28	-
តំបន់បឹងទន្លេសាប				
ប្រដាប់ភ្ជាស់/ឧបករណ៍កំដៅ	3,544	2,635	2,448	41
ម៉ាស៊ីនភ្លើង	2,866	2,252	1,787	331
យានយន្ត/រថយន្ត/ម៉ូតូ/ម៉ូតូកង់បី/កង់	182,338	182,110	182,036	40
ឧបករណ៍ និងគ្រឿងចក្រផ្សេងទៀត	3,957	3,955	3,954	-
បន្ទាយមានជ័យ				
ប្រដាប់ភ្ជាស់/ឧបករណ៍កំដៅ	101	57	56	*
ម៉ាស៊ីនភ្លើង	352	322	295	27
យានយន្ត/រថយន្ត/ម៉ូតូ/ម៉ូតូកង់បី/កង់	11,494	11,410	11,400	10
ឧបករណ៍ និងគ្រឿងចក្រផ្សេងទៀត	157	157	157	-
បាត់ដំបង				
ប្រដាប់ភ្ជាស់/ឧបករណ៍កំដៅ	377	288	247	41

តារាង 5.12 ចំនួនគ្រួសារដែលរាយការណ៍បានប្រើប្រាស់ឧបករណ៍/ម៉ាស៊ីន ក្នុងការចិញ្ចឹមបសុសត្វ/បសុបក្សី និងចំនួនឧបករណ៍ផ្ទាល់ខ្លួន/ខ្ចី/ជួលឧបករណ៍/ម៉ាស៊ីន តាមប្រភេទ តាមខេត្តនៃព្រះរាជាណាចក្រកម្ពុជា : 2013

តំបន់/ខេត្ត	ចំនួនគ្រួសារ ដែលបានរាយការណ៍	ចំនួនឧបករណ៍សរុប ដែលបានប្រើប្រាស់	ចំនួនឧបករណ៍ប្រើប្រាស់ផ្ទាល់ខ្លួន	ចំនួនឧបករណ៍ប្រើប្រាស់ដោយខ្ចីគេ/ជួល
ម៉ាស៊ីនភ្លើង	1,417	1,277	973	304
យានយន្ត/រថយន្ត/ម៉ូតូ/ម៉ូតូកង់បី/កង់	35,881	35,832	35,802	30
ឧបករណ៍ និងគ្រឿងចក្រផ្សេងទៀត	1,682	1,680	1,680	-
កំពង់ឆ្នាំង				
ប្រដាប់ភ្ជាស់/ឧបករណ៍កំដៅ	2,027	1,702	1,702	-
ម៉ាស៊ីនភ្លើង	422	255	255	-
យានយន្ត/រថយន្ត/ម៉ូតូ/ម៉ូតូកង់បី/កង់	36,220	36,166	36,166	-
ឧបករណ៍ និងគ្រឿងចក្រផ្សេងទៀត	320	320	320	-
កំពង់ធំ				
ប្រដាប់ភ្ជាស់/ឧបករណ៍កំដៅ	675	269	125	-
ម៉ាស៊ីនភ្លើង	299	189	97	-
យានយន្ត/រថយន្ត/ម៉ូតូ/ម៉ូតូកង់បី/កង់	35,145	35,104	35,104	-
ឧបករណ៍ និងគ្រឿងចក្រផ្សេងទៀត	80	80	80	-
ពោធិ៍សាត់				
ប្រដាប់ភ្ជាស់/ឧបករណ៍កំដៅ	122	120	120	-
ម៉ាស៊ីនភ្លើង	157	157	156	-
យានយន្ត/រថយន្ត/ម៉ូតូ/ម៉ូតូកង់បី/កង់	19,508	19,508	19,506	-
ឧបករណ៍ និងគ្រឿងចក្រផ្សេងទៀត	61	61	60	-
សៀមរាប				

តារាង 5.12 ចំនួនគ្រួសារដែលរាយការណ៍បានប្រើប្រាស់ឧបករណ៍/ ម៉ាស៊ីន ក្នុងការចិញ្ចឹមបសុសត្វ/ បសុបក្សី និងចំនួនឧបករណ៍ផ្ទាល់ខ្លួន/ ខ្ចី/ ជួលឧបករណ៍/ ម៉ាស៊ីន តាមប្រភេទ តាមខេត្តនៃព្រះរាជាណាចក្រកម្ពុជា : 2013

តំបន់/ ខេត្ត	ចំនួនគ្រួសារ ដែលបានរាយការណ៍	ចំនួនឧបករណ៍សរុប ដែលបានប្រើប្រាស់	ចំនួនឧបករណ៍ប្រើប្រាស់ ផ្ទាល់ខ្លួន	ចំនួនឧបករណ៍ប្រើប្រាស់ដោយខ្ចី/ ជួល
ប្រដាប់ភ្ជាស់/ ឧបករណ៍កំដៅ	211	186	186	-
ម៉ាស៊ីនភ្លើង	33	8	7	-
យានយន្ត/ រថយន្ត/ ម៉ូតូ/ ម៉ូតូកង់បី/ កង់	36,953	36,953	36,953	-
ឧបករណ៍ និងគ្រឿងចក្រផ្សេងទៀត	1,565	1,565	1,565	-
ឧត្តរមានជ័យ				
ប្រដាប់ភ្ជាស់/ ឧបករណ៍កំដៅ	28	10	9	-
ម៉ាស៊ីនភ្លើង	186	44	4	-
យានយន្ត/ រថយន្ត/ ម៉ូតូ/ ម៉ូតូកង់បី/ កង់	6,063	6,063	6,031	-
ឧបករណ៍ និងគ្រឿងចក្រផ្សេងទៀត	*	*	*	-
ប៉ៃលិន				
ប្រដាប់ភ្ជាស់/ ឧបករណ៍កំដៅ	3	3	3	-
ម៉ាស៊ីនភ្លើង	-	-	-	-
យានយន្ត/ រថយន្ត/ ម៉ូតូ/ ម៉ូតូកង់បី/ កង់	1,074	1,074	1,074	-
ឧបករណ៍ និងគ្រឿងចក្រផ្សេងទៀត	92	92	92	-
តំបន់ឆ្នេរសមុទ្រ				
ប្រដាប់ភ្ជាស់/ ឧបករណ៍កំដៅ	487	378	377	-
ម៉ាស៊ីនភ្លើង	93	92	91	-
យានយន្ត/ រថយន្ត/ ម៉ូតូ/ ម៉ូតូកង់បី/ កង់	17,078	17,078	17,078	-
ឧបករណ៍ និងគ្រឿងចក្រផ្សេងទៀត	1,836	1,836	1,836	-

តារាង 5.12 ចំនួនគ្រួសារដែលរាយការណ៍បានប្រើប្រាស់ឧបករណ៍/ ម៉ាស៊ីន ក្នុងការចិញ្ចឹមបសុសត្វ/ បសុបក្សី និងចំនួនឧបករណ៍ផ្ទាល់ខ្លួន/ ខ្ចី/ ជួលឧបករណ៍/ ម៉ាស៊ីន តាមប្រភេទ តាមខេត្តនៃព្រះរាជាណាចក្រកម្ពុជា : 2013

តំបន់/ ខេត្ត	ចំនួនគ្រួសារ ដែលបានរាយការណ៍	ចំនួនឧបករណ៍សរុប ដែលបានប្រើប្រាស់	ចំនួនឧបករណ៍ប្រើប្រាស់ ផ្ទាល់ខ្លួន	ចំនួនឧបករណ៍ប្រើប្រាស់ដោយខ្ចី/ ជួល
កំពត				
ប្រដាប់ភ្វាស់/ ឧបករណ៍កំដៅ	453	344	343	-
ម៉ាស៊ីនភ្លើង	9	8	7	-
យានយន្ត/ រថយន្ត/ ម៉ូតូ/ ម៉ូតូកង់បី/ កង់	14,440	14,440	14,440	-
ឧបករណ៍ និងគ្រឿងចក្រផ្សេងទៀត	636	636	636	-
កោះកុង				
ប្រដាប់ភ្វាស់/ ឧបករណ៍កំដៅ	32	32	32	-
ម៉ាស៊ីនភ្លើង	-	-	-	-
យានយន្ត/ រថយន្ត/ ម៉ូតូ/ ម៉ូតូកង់បី/ កង់	79	79	79	-
ឧបករណ៍ និងគ្រឿងចក្រផ្សេងទៀត	3	3	3	-
ព្រះសីហនុ				
ប្រដាប់ភ្វាស់/ ឧបករណ៍កំដៅ	2	2	2	-
ម៉ាស៊ីនភ្លើង	84	84	84	-
យានយន្ត/ រថយន្ត/ ម៉ូតូ/ ម៉ូតូកង់បី/ កង់	2,559	2,559	2,559	-
ឧបករណ៍ និងគ្រឿងចក្រផ្សេងទៀត	1,197	1,197	1,197	-
កែប				
ប្រដាប់ភ្វាស់/ ឧបករណ៍កំដៅ	-	-	-	-
ម៉ាស៊ីនភ្លើង	-	-	-	-
យានយន្ត/ រថយន្ត/ ម៉ូតូ/ ម៉ូតូកង់បី/ កង់	-	-	-	-

តារាង 5.12 ចំនួនគ្រួសារដែលរាយការណ៍បានប្រើប្រាស់ឧបករណ៍/ម៉ាស៊ីន ក្នុងការចិញ្ចឹមបសុសត្វ/បសុបក្សី និងចំនួនឧបករណ៍ផ្ទាល់ខ្លួន/ខ្ចី/ជួលឧបករណ៍/ម៉ាស៊ីន តាមប្រភេទ តាមខេត្តនៃព្រះរាជាណាចក្រកម្ពុជា : 2013

តំបន់/ខេត្ត	ចំនួនគ្រួសារ ដែលបានរាយការណ៍	ចំនួនឧបករណ៍សរុប ដែលបានប្រើប្រាស់	ចំនួនឧបករណ៍ប្រើប្រាស់ ផ្ទាល់ខ្លួន	ចំនួនឧបករណ៍ប្រើប្រាស់ដោយខ្ចីគេ/ជួល
ឧបករណ៍ និងគ្រឿងចក្រផ្សេងទៀត	-	-	-	-
តំបន់ភ្នំ និងខ្ពង់រាប				
ប្រដាប់ភ្ជួរ/ឧបករណ៍កំដៅ	2,813	2,588	2,549	-
ម៉ាស៊ីនភ្លើង	3,267	3,084	2,932	-
យានយន្ត/រថយន្ត/ម៉ូតូ/ម៉ូតូកង់បី/កង់	53,514	53,452	53,452	-
ឧបករណ៍ និងគ្រឿងចក្រផ្សេងទៀត	580	564	564	-
កំពង់ស្ពឺ				
ប្រដាប់ភ្ជួរ/ឧបករណ៍កំដៅ	2,581	2,444	2,444	-
ម៉ាស៊ីនភ្លើង	1,178	1,075	956	-
យានយន្ត/រថយន្ត/ម៉ូតូ/ម៉ូតូកង់បី/កង់	31,276	31,215	31,215	-
ឧបករណ៍ និងគ្រឿងចក្រផ្សេងទៀត	96	96	96	-
ក្រចេះ				
ប្រដាប់ភ្ជួរ/ឧបករណ៍កំដៅ	30	29	29	-
ម៉ាស៊ីនភ្លើង	1,585	1,560	1,560	-
យានយន្ត/រថយន្ត/ម៉ូតូ/ម៉ូតូកង់បី/កង់	9,850	9,849	9,849	-
ឧបករណ៍ និងគ្រឿងចក្រផ្សេងទៀត	382	366	366	-

តារាង 5.12 ចំនួនគ្រួសារដែលរាយការណ៍បានប្រើប្រាស់ឧបករណ៍/ម៉ាស៊ីន ក្នុងការចិញ្ចឹមបសុសត្វ/បសុបក្សី និងចំនួនឧបករណ៍ផ្ទាល់ខ្លួន/ខ្ចី/ជួលឧបករណ៍/ម៉ាស៊ីន តាមប្រភេទ តាមខេត្តនៃព្រះរាជាណាចក្រកម្ពុជា : 2013

តំបន់/ខេត្ត	ចំនួនគ្រួសារ ដែលបានរាយការណ៍	ចំនួនឧបករណ៍សរុប ដែលបានប្រើប្រាស់	ចំនួនឧបករណ៍ប្រើប្រាស់ ផ្ទាល់ខ្លួន	ចំនួនឧបករណ៍ប្រើប្រាស់ ដោយ ខ្ចីគេ/ជួល
មណ្ឌលគិរី				
ប្រដាប់ភ្ជាស់/ឧបករណ៍កំដៅ	4	3	3	-
ម៉ាស៊ីនភ្លើង	80	80	80	-
យានយន្ត/រថយន្ត/ម៉ូតូ/ម៉ូតូកង់បី/កង់	1,850	1,850	1,850	-
ឧបករណ៍ និងគ្រឿងចក្រផ្សេងទៀត	-	-	-	-
ព្រះវិហារ				
ប្រដាប់ភ្ជាស់/ឧបករណ៍កំដៅ	79	47	47	-
ម៉ាស៊ីនភ្លើង	29	29	2	-
យានយន្ត/រថយន្ត/ម៉ូតូ/ម៉ូតូកង់បី/កង់	3,948	3,948	3,948	-
ឧបករណ៍ និងគ្រឿងចក្រផ្សេងទៀត	80	80	80	-
រតនគិរី				
ប្រដាប់ភ្ជាស់/ឧបករណ៍កំដៅ	119	65	26	-
ម៉ាស៊ីនភ្លើង	262	207	201	-
យានយន្ត/រថយន្ត/ម៉ូតូ/ម៉ូតូកង់បី/កង់	5,768	5,768	5,768	-
ឧបករណ៍ និងគ្រឿងចក្រផ្សេងទៀត	-	-	-	-
ស្ទឹងត្រែង				
ប្រដាប់ភ្ជាស់/ឧបករណ៍កំដៅ	-	-	-	-
ម៉ាស៊ីនភ្លើង	133	133	133	-
យានយន្ត/រថយន្ត/ម៉ូតូ/ម៉ូតូកង់បី/កង់	822	822	822	-
ឧបករណ៍ និងគ្រឿងចក្រផ្សេងទៀត	22	22	22	-

តារាង 5.13 ចំនួនគ្រួសាររាយការណ៍ អំពីអាគារ/ សម្ភារៈបរិក្ខាប្រើប្រាស់សម្រាប់ការចិញ្ចឹមបសុសត្វ/ បសុបក្សី តាមប្រភេទអាគារ/ សម្ភារៈបរិក្ខាបានប្រើប្រាស់ តាមតំបន់/ ខេត្ត នៃព្រះរាជាណាក្រកម្ពុជា: 2013

តំបន់/ ខេត្ត	ចំនួនសរុប	នៅក្រោមផ្ទះ ដាក់មុង	ដាក់ក្រោល	ទីធ្លាដាក់សត្វ	ទ្រុងជ្រូក	ទ្រុងមាន់	ទ្រុងគ្រួច	របងចំរឹង	ប្រភេទផ្សេងៗ
កម្ពុជា	3,121,477	438,870	710,525	314,910	421,175	886,392	54,729	263,167	31,710
តំបន់វាលទំនាប	1,561,873	269,671	339,711	133,948	216,782	415,134	28,379	143,985	14,271
កំពង់ចាម	220,180	43,982	49,336	20,446	17,987	53,110	3,473	29,690	2,162
កណ្ដាល	116,886	22,593	33,531	12,713	11,493	29,256	1,043	5,454	804
រាជធានីភ្នំពេញ	41,778	3,454	9,255	3,736	4,066	17,103	767	3,183	214
ព្រៃវែង	406,697	80,309	77,812	56,781	64,952	79,507	7,604	36,384	3,349
ស្វាយរៀង	249,202	19,259	77,523	14,086	43,247	70,196	3,189	20,247	1,455
តាកែវ	370,228	77,777	70,160	12,122	57,368	98,242	10,505	39,424	4,630
ត្បូងឃ្មុំ	156,902	22,297	22,094	14,064	17,669	67,720	1,798	9,603	1,657
តំបន់បឹងទន្លេសាប	862,502	111,568	186,200	97,077	105,954	277,674	16,445	57,128	10,454
បន្ទាយមានជ័យ	50,495	3,260	7,550	9,300	8,524	16,140	1,701	2,836	1,183
បាត់ដំបង	161,146	18,860	31,445	20,233	10,972	62,871	1,950	13,692	1,124
កំពង់ឆ្នាំង	117,427	20,621	26,859	14,114	17,432	32,916	2,408	1,772	1,304
កំពង់ធំ	225,363	31,358	52,357	28,972	24,187	67,309	3,795	14,790	2,595
ពោធិ៍សាត់	90,301	7,867	23,175	6,367	10,750	30,147	2,492	8,776	728
សៀមរាប	180,961	26,366	36,645	16,335	26,123	54,322	2,973	14,934	3,263
ឧត្ដរមានជ័យ	28,456	3,165	6,880	413	7,231	9,331	1,027	184	223
ប៉ៃលិន	8,353	71	1,289	1,343	735	4,638	99	144	34

តារាង 5.13 ចំនួនគ្រួសាររាយការណ៍ អំពីអាគារ/ សម្ភារៈបរិក្ខាប្រើប្រាស់សម្រាប់ការចិញ្ចឹមបសុសត្វ/ បសុបក្សី តាមប្រភេទអាគារ/ សម្ភារៈបរិក្ខាបានប្រើប្រាស់ តាមតំបន់/ ខេត្ត នៃព្រះរាជាណាក្រកម្ពុជា: 2013

តំបន់/ ខេត្ត	ចំនួនសរុប	នៅក្រោមផ្ទះ ដាក់មុង	ដាក់ក្រោល	ទីធ្លាដាក់សត្វ	ទ្រុងជ្រូក	ទ្រុងមាន់	ទ្រុងគ្រូច	របងចំរឹង	ប្រភេទ ផ្សេងៗ
តំបន់ឆ្នេរសមុទ្រ	261,805	24,600	67,373	30,545	41,394	75,082	4,841	16,484	1,485
កំពត	205,623	23,674	57,262	26,185	30,993	53,911	3,842	8,610	1,145
កោះកុង	20,251	62	3,861	1,388	4,915	7,307	341	2,243	134
ព្រះសីហានុ	24,823	275	2,705	2,594	3,421	9,628	534	5,580	86
កែប	11,108	589	3,545	378	2,065	4,236	124	51	120
តំបន់ភ្នំ និងខ្ពង់រាប	435,297	33,031	117,244	53,340	57,046	118,503	5,065	45,570	5,501
កំពង់ស្ពឺ	259,630	24,523	75,089	30,165	25,646	68,348	2,981	30,771	2,108
ក្រចេះ	58,914	6,501	14,506	9,913	6,347	15,626	457	5,046	519
មណ្ឌលគីរី	8,968	75	1,692	2,385	1,601	2,750	225	157	84
ព្រះវិហារ	67,811	1,525	16,449	7,321	14,755	19,583	640	7,140	398
រតនគីរី	20,576	188	4,290	1,820	5,612	6,622	572	395	1,076
ស្ទឹងត្រែង	19,398	219	5,218	1,736	3,085	5,574	190	2,061	1,316

តារាងស្ថិតិសង្ខេបសម្រាប់ជំពូក ៦: ការនេសាទ និង វារីវប្បកម្ម

តារាង 6.1 ចំនួននៃគ្រួសារកសិកម្មបានចូលរួមក្នុងសកម្មភាពនេសាទក្នុងអំឡុងពេល 12 ខែកន្លងមកតាមភេទ នៃមេគ្រួសារ និងគោលបំណងចម្បងនៃការនេសាទត្រី តាមតំបន់ / ខេត្ត រាជរដ្ឋាភិបាលកម្ពុជា: 2013

តំបន់/ ខេត្ត	គ្រួសារទាំងអស់			បុរស- មេគ្រួសារ			ស្ត្រី- មេគ្រួសារ		
	សរុប	ចម្បងសម្រាប់គ្រួសារ	ចម្បងសម្រាប់លក់	សរុប	ចម្បងសម្រាប់គ្រួសារ	ចម្បងសម្រាប់លក់	សរុប	ចម្បងសម្រាប់គ្រួសារ	ចម្បងសម្រាប់លក់
កម្ពុជា	680,311	628,772	51,539	555,715	512,481	43,233	124,596	116,290	8,306
តំបន់វាលទំនាប									
កំពង់ចាម	33,412	30,603	2,810	26,957	24,742	2,215	6,457	5,862	596
កណ្តាល	25,993	21,973	4,020	21,928	18,252	3,676	4,065	3,721	344
រាជធានីភ្នំពេញ	441	406	34	410	375	34	31	31	-
ព្រៃវែង	82,082	80,211	1,871	56,252	54,983	1,268	25,830	25,227	603
ស្វាយរៀង	58,169	56,703	1,466	48,754	47,386	1,368	9,415	9,317	98
តាកែវ	66,613	56,551	10,062	51,267	43,006	8,262	15,346	13,545	1,800
ត្បូងឃ្មុំ	34,320	31,214	3,106	24,569	21,975	2,594	9,753	9,242	511
តំបន់បឹងទន្លេសាប									
បន្ទាយមានជ័យ	36,921	34,486	2,435	33,671	31,448	2,223	3,250	3,038	212
បាត់ដំបង	32,208	26,858	5,350	28,100	23,594	4,506	4,108	3,264	844
កំពង់ឆ្នាំង	26,079	21,609	4,471	23,552	19,541	4,011	2,527	2,067	459
កំពង់ធំ	45,916	43,492	2,423	35,204	33,394	1,810	10,712	10,098	614
ពោធិ៍សាត់	17,431	16,572	858	14,060	13,365	695	3,371	3,208	163
សៀមរាប	71,663	67,758	3,905	60,661	57,466	3,195	11,002	10,292	710
ឧត្តរមានជ័យ	11,161	10,969	192	10,347	10,199	149	814	770	44
ប៉ៃលិន	1,256	1,237	19	1,179	1,160	19	77	77	-

តារាង 6.1 ចំនួននៃគ្រួសារកសិកម្មបានចូលរួមក្នុងសកម្មភាពនេសាទក្នុងអំឡុងពេល 12 ខែកន្លងមកតាមភេទ នៃមេគ្រួសារ និងគោលបំណងចម្បងនៃការនេសាទត្រី តាមតំបន់/ ខេត្ត រាជរដ្ឋាភិបាលកម្ពុជា: 2013

តំបន់/ ខេត្ត	គ្រួសារទាំងអស់			បុរស-មេគ្រួសារ			ស្ត្រី-មេគ្រួសារ		
	សរុប	ចម្បងសម្រាប់គ្រួសារ	ចម្បងសម្រាប់លក់	សរុប	ចម្បងសម្រាប់គ្រួសារ	ចម្បងសម្រាប់លក់	សរុប	ចម្បងសម្រាប់គ្រួសារ	ចម្បងសម្រាប់លក់
តំបន់ឆ្នេរសមុទ្រ									
កំពត	52,735	51,394	1,341	45,649	44,518	1,131	7,086	6,876	210
កោះកុង	6,278	3,774	2,504	5,114	3,047	2,067	1,164	727	437
ព្រះសីហនុ	2,067	1,028	1,039	1,551	658	894	516	371	145
កែប	675	351	324	654	351	303	20	-	20
តំបន់ភ្នំ និងខ្ពង់រាប									
កំពង់ស្ពឺ	40,488	40,064	424	34,901	34,505	396	5,587	5,559	28
ក្រចេះ	6,676	5,598	1,077	5,942	5,035	907	734	563	171
មណ្ឌលគិរី	4,739	4,736	3	4,203	4,200	3	536	536	-
ព្រះវិហារ	5,695	5,134	561	5,180	4,648	532	515	486	29
រតនគិរី	8,604	8,149	454	8,041	7,737	304	563	413	150
ស្ទឹងត្រែង	8,689	7,901	788	7,571	6,900	672	1,118	1,002	116

តារាង 6.2 ចំនួនគ្រួសារជាមួយនឹងវិស័យកសិកម្មកាន់ថាបានចូលរួមក្នុងសកម្មភាពនេសាទក្នុងអំឡុងពេលរយៈពេល 12 ខែ, តាមប្រភេទឧបករណ៍នេសាទដោយការ តំបន់ / ខេត្តរាជរដ្ឋាភិបាលកម្ពុជា : 2013

តំបន់/ខេត្ត	ប្រភេទនៃការប្រើឧបករណ៍នេសាទ								
	សរុប	ស្ន/ចង្រប់	សំណាញ់	សន្ទូច	សៃយឺន	មុងលើក/រុញ	អួន	ឈ្នក់ធំ	ឧបករណ៍ផ្សេងៗ
កម្ពុជា	680,311	239,246	378,661	218,552	298,234	407,959	80,264	4	23,255
តំបន់វាលទំនាប	301,030	103,488	116,732	95,748	120,341	180,114	53,943	-	14,109
កំពង់ចាម	33,412	8,626	13,718	6,428	10,743	21,450	8,715	-	1,372
កណ្ដាល	25,993	3,599	7,333	7,028	5,637	17,050	3,203	-	2,506
រាជធានីភ្នំពេញ	441	32	226	1	165	279	-	-	30
ព្រៃវែង	82,082	25,224	12,142	22,053	36,529	61,893	16,155	-	4,222
ស្វាយរៀង	58,169	22,180	18,107	25,753	34,939	33,007	9,382	-	2,012
តាកែវ	66,613	35,925	43,069	29,087	24,360	33,603	10,138	-	2,195
ត្បូងឃ្មុំ	34,320	7,902	22,137	5,398	7,968	12,832	6,350	-	1,772
តំបន់បឹងទន្លេសាប	242,635	78,501	188,511	85,490	117,497	143,325	12,387	-	5,484
បន្ទាយមានជ័យ	36,921	9,595	31,897	9,406	21,259	24,909	2,117	-	655
បាត់ដំបង	32,208	12,076	26,008	8,745	9,019	16,050	1,141	-	313
កំពង់ឆ្នាំង	26,079	7,205	16,127	6,669	8,676	16,108	1,620	-	743
កំពង់ធំ	45,916	17,129	35,029	22,047	20,967	30,918	3,288	-	1,187
ពោធិ៍សាត់	17,431	7,365	14,930	8,127	8,210	7,954	2,055	-	592
សៀមរាប	71,663	20,514	53,492	25,794	41,674	37,880	1,940	-	1,890
ឧត្តរមានជ័យ	11,161	3,775	10,082	3,895	6,653	8,308	224	-	39
ប៉ៃលិន	1,256	842	946	807	1,039	1,198	2	-	65

តារាង 6.2 ចំនួនគ្រួសារជាមួយនឹងវិស័យកសិកម្មកាន់ថាបានចូលរួមក្នុងសកម្មភាពនេសាទក្នុងអំឡុងពេលរយៈពេល 12 ខែ, តាមប្រភេទឧបករណ៍នេសាទដោយការតំបន់ / ខេត្តរាជរដ្ឋាភិបាលកម្ពុជា : 2013

តំបន់/ខេត្ត	ប្រភេទនៃការប្រើឧបករណ៍នេសាទ								
	សរុប	ស្ទូ/ចង្រប់	សំណាញ់	សន្ទូច	សៃយឺន	មុងលើក/រុញ	អួន	ឈ្នក់ធំ	ឧបករណ៍ផ្សេងៗ
តំបន់ឆ្នេរសមុទ្រ	61,755	24,411	29,245	15,818	23,343	42,505	10,604	4	2,568
កំពត	52,735	20,939	26,846	12,085	20,647	35,698	9,112	4	1,692
កោះកុង	6,278	2,879	2,259	3,147	2,053	5,302	1,199	-	493
ព្រះសីហនុ	2,067	572	140	511	599	1,401	292	-	180
កែប	675	21	-	75	44	104	1	-	203
តំបន់ភ្នំ និងខ្ពង់រាប	74,891	32,847	44,173	21,496	37,049	42,015	3,332	-	1,095
កំពង់ស្ពឺ	40,488	13,895	23,312	8,691	25,291	16,481	1,005	-	330
ក្រចេះ	6,676	878	3,685	1,431	601	4,952	420	-	90
មណ្ឌលគិរី	4,739	4,041	3,636	1,972	2,066	2,956	672	-	28
ព្រះវិហារ	5,695	3,393	2,595	3,336	4,421	4,665	328	-	134
រតនគិរី	8,604	5,867	5,394	3,464	3,381	5,919	597	-	105
ស្ទឹងត្រែង	8,689	4,773	5,551	2,602	1,289	7,042	310	-	408

តារាង 6.3 ភាគរយនៃគ្រួសារកសិកម្មចូលរួមក្នុងការនេសាទនិងប្រើទូកតាម តាខេត្តក្រុង: 2013

តំបន់/ខេត្ត	សរុប	ទូកប្រពៃណី គ្មាន ម៉ាស៊ីន	ទូកមានម៉ាស៊ីន	ប្រភេទផ្សេងៗ
កម្ពុជា	680,311	13.3	7.0	2.7
តំបន់វាលទំនាប	301,030	12.6	7.1	3.2
កំពង់ចាម	33,412	25.9	11.6	2.4
កណ្ដាល	25,993	37.0	15.0	4.1
រាជធានីភ្នំពេញ	441	20.0	-	-
ព្រៃវែង	82,082	7.9	4.1	6.0
ស្វាយរៀង	58,169	0.7	0.1	0.2
តាកែវ	66,613	10.6	10.8	3.5
ត្បូងឃ្មុំ	34,320	16.1	9.0	1.4
តំបន់បឹងទន្លេសាប	242,635	16.9	6.3	2.5
បន្ទាយមានជ័យ	36,921	14.1	1.9	6.4
បាត់ដំបង	32,208	12.2	4.6	0.9
កំពង់ឆ្នាំង	26,079	34.9	21.8	5.9
កំពង់ធំ	45,916	36.5	6.6	1.4
ពោធិ៍សាត់	17,431	10.6	6.2	3.0
សៀមរាប	71,663	5.7	4.7	1.0
ឧត្តរមានជ័យ	11,161	0.3	0.0	0.0
ប៉ៃលិន	1,256	-	-	1.7

តារាង 6.3 ភាគរយនៃគ្រួសារកសិកម្មចូលរួមក្នុងការនេសាទនិងប្រើទូកតាម តាខេត្តក្រុង: 2013

តំបន់/ខេត្ត	សរុប	ទូកប្រពៃណី គ្មាន ម៉ាស៊ីន	ទូកមានម៉ាស៊ីន	ប្រភេទផ្សេងៗ
តំបន់ឆ្នេរសមុទ្រ	61,755	3.2	6.8	0.7
កំពត	52,735	1.8	2.8	0.6
កោះកុង	6,278	10.7	21.0	1.2
ព្រះសីហនុ	2,067	14.3	49.8	2.7
កែប	675	12.1	58.5	6.1
តំបន់ភ្នំ និងខ្ពង់រាប	74,891	12.6	8.4	2.4
កំពង់ស្ពឺ	40,488	0.6	0.3	0.5
ក្រចេះ	6,676	33.5	31.0	9.5
មណ្ឌលគិរី	4,739	1.5	0.1	0.9
ព្រះវិហារ	5,695	14.7	5.2	1.5
រតនគិរី	8,604	28.0	8.4	1.5
ស្ទឹងត្រែង	8,689	41.4	35.5	8.1

តារាង 6.4 ចំនួនគ្រួសារចូលរួមនៅក្នុងវារីវប្បកម្មផ្ទាល់ខ្លួនរយៈពេល ១២ ខែកន្លងមក និងចំនួននៃតំបន់វារីវប្បកម្ម តាមប្រភេទនៃវារីវប្បកម្ម តំបន់/ ខេត្ត

រាជរដ្ឋាភិបាលកម្ពុជា: 2013

តំបន់/ ខេត្ត	ចំនួនគ្រួសារ របាយការណ៍ នៃ	ចិញ្ចឹមក្នុងស្រះ		ចិញ្ចឹមក្នុងស៊ង		ចិញ្ចឹមក្នុងបែរ		ចិញ្ចឹមក្នុងស្រែ		អាងភ្នាស់/ថែបំប៉ន		វារីវប្បកម្មផ្សេងៗ	
		ចំនួនគ្រួសារ មានវារីវប្បកម្មផ្ទាល់ខ្លួន	ទំហំវារីវប្បកម្ម	ចំនួនគ្រួសារ មានវារីវប្បកម្មផ្ទាល់ខ្លួន	ទំហំវារីវប្បកម្ម	ចំនួនគ្រួសារ មានវារីវប្បកម្មផ្ទាល់ខ្លួន	ទំហំវារីវប្បកម្ម	ចំនួនគ្រួសារ មានវារីវប្បកម្មផ្ទាល់ខ្លួន	ទំហំវារីវប្បកម្ម	ចំនួនគ្រួសារ មានវារីវប្បកម្មផ្ទាល់ខ្លួន	ទំហំវារីវប្បកម្ម	ចំនួនគ្រួសារ មានវារីវប្បកម្មផ្ទាល់ខ្លួន	ទំហំវារីវប្បកម្ម
កម្ពុជា	26,496	24,560	2,224,756	838	476,384	818	16,958	155	315,520	56	1,211	68	2,090
តំបន់វាលទំនាប	24,310	22,954	1,852,558	675	176,660	488	652	134	305,504	36	1,085	22	108
កំពង់ចាម	333	333	3,139	-	-	-	-	-	-	-	-	-	-
កណ្ដាល	1,442	1,006	29,633	-	-	435	183	-	-	-	-	-	-
រាជធានីភ្នំពេញ	304	303	123	1	1	-	-	-	-	-	-	-	-
ព្រៃវែង	11,965	11,144	1,030,491	674	176,659	53	469	36	1,808	36	1,085	22	108
ស្វាយរៀង	9,854	9,854	756,830	-	-	-	-	-	-	-	-	-	-
តាកែវ	327	229	11,887	-	-	-	-	98	303,696	-	-	-	-
ត្បូងឃ្មុំ	85	85	20,455	-	-	-	-	-	-	-	-	-	-
តំបន់បឹងទន្លេសាប	1,260	882	119,107	-	-	329	10,306	21	10,016	-	-	28	1,948
បន្ទាយមានជ័យ	197	157	6,057	-	-	20	3,967	20	16	-	-	-	-
បាត់ដំបង	3	3	1,520	-	-	-	-	-	-	-	-	-	-
កំពង់ឆ្នាំង	326	227	38,232	-	-	95	1,247	1	10,000	-	-	3	246
កំពង់ធំ	100	65	20	-	-	35	731	-	-	-	-	-	-
សៀមរាប	623	419	69,670	-	-	179	4,361	-	-	-	-	25	1,702
ឧត្តរមានជ័យ	8	8	2,968	-	-	-	-	-	-	-	-	-	-
ប៉ៃលិន	3	3	640	-	-	-	-	-	-	-	-	-	-

តារាង 6.4 ចំនួនគ្រួសារចូលរួមនៅក្នុងវារីវប្បកម្មផ្ទាល់ខ្លួនរយៈពេល ១២ ខែកន្លងមក និងចំនួននៃតំបន់វារីវប្បកម្ម តាមប្រភេទនៃវារីវប្បកម្ម តំបន់/ ខេត្ត រាជរដ្ឋាភិបាលកម្ពុជា: 2013

តំបន់/ ខេត្ត	របាយការណ៍ នៃ ចំនួនគ្រួសារ	ចិញ្ចឹមក្នុងស្រះ		ចិញ្ចឹមក្នុងស៊ង		ចិញ្ចឹមក្នុងបែរ		ចិញ្ចឹមក្នុងស្រែ		អាងភ្ញាស់/ ថែបំប៉ន		វារីវប្បកម្មផ្សេងៗ	
		ចំនួនគ្រួសារ មានវារីវប្បកម្ម ផ្ទាល់ខ្លួន	ទំហំវារីវប្បកម្ម	ចំនួនគ្រួសារ មានវារីវប្បកម្ម ផ្ទាល់ខ្លួន	ទំហំវារីវប្បកម្ម	ចំនួនគ្រួសារ មានវារីវប្បកម្ម ផ្ទាល់ខ្លួន	ទំហំវារីវប្បកម្ម	ចំនួនគ្រួសារ មានវារីវប្បកម្ម ផ្ទាល់ខ្លួន	ទំហំវារីវប្បកម្ម	ចំនួនគ្រួសារ មានវារីវប្បកម្ម ផ្ទាល់ខ្លួន	ទំហំវារីវប្បកម្ម	ចំនួនគ្រួសារ មានវារីវប្បកម្ម ផ្ទាល់ខ្លួន	ទំហំវារីវប្បកម្ម
តំបន់ឆ្នេរសមុទ្រ	475	352	140,884	122	293,748	1	6,000	-	-	-	-	-	-
កំពត	149	149	132,883	-	-	-	-	-	-	-	-	-	-
កោះកុង	255	133	4,365	121	293,628	1	6,000	-	-	-	-	-	-
ព្រះសីហនុ	35	34	3,391	1	120	-	-	-	-	-	-	-	-
កែប	36	36	245	-	-	-	-	-	-	-	-	-	-
តំបន់ភ្នំ និងខ្ពង់រាប	451	372	112,207	41	5,976	-	-	-	-	20	126	18	34
កំពង់ស្ពឺ	290	230	90,117	39	5,850	-	-	-	-	20	126	-	-
ក្រចេះ	2	2	4,000	-	-	-	-	-	-	-	-	-	-
មណ្ឌលគិរី	84	84	12,989	-	-	-	-	-	-	-	-	-	-
ព្រះវិហារ	20	20	229	-	-	-	-	-	-	-	-	1	*
រតនគិរី	4	2	10	2	126	-	-	-	-	-	-	-	-
ស្ទឹងត្រែង	51	34	4,862	-	-	-	-	-	-	-	-	17	34

តារាង 6.5 ចំនួនគ្រួសារបានរាយការណ៍និងតំបន់នៃគ្រួសារវារីវប្បកម្មអំឡុងរយៈពេល 12 ខែកន្លងមកនិងចំនួនតំបន់នៃវារីវប្បកម្ម តាមប្រភេទនៃវារីវប្បកម្ម នឹងប្រភេទនៃផលិតកម្មតាមតំបន់ / ខេត្ត រាជរដ្ឋាភិបាលកម្ពុជា: 2013

តំបន់/ខេត្ត/ប្រភេទផលិតកម្ម បានប្រើប្រាស់	ចំនួនគ្រួសាររាយការណ៍	ចិញ្ចឹមក្នុងស្រះ		ចិញ្ចឹមក្នុងស៊ង		ចិញ្ចឹមក្នុងបែរ		ចិញ្ចឹមក្នុងស្រែ		អាភ្ញាស់/ថៃបំប៉ន		វារីវប្បកម្មផ្សេងៗ	
		ចំនួនគ្រួសារមាន វារីវប្បកម្មទាំងនេះ	ទំហំវារីវប្បកម្ម	ចំនួនគ្រួសារមាន វារីវប្បកម្មទាំងនេះ	ទំហំវារីវប្បកម្ម	ចំនួនគ្រួសារមាន វារីវប្បកម្មទាំងនេះ	ទំហំវារីវប្បកម្ម	ចំនួនគ្រួសារមាន វារីវប្បកម្មទាំងនេះ	ទំហំវារីវប្បកម្ម	ចំនួនគ្រួសារមាន វារីវប្បកម្មទាំងនេះ	ទំហំវារីវប្បកម្ម	ចំនួនគ្រួសារមាន វារីវប្បកម្មទាំងនេះ	ទំហំវារីវប្បកម្ម
លូទឹក/អាង/ធុង/អាងសម្រាប់ ចិញ្ចឹមត្រី	59	1	*	-	-	-	-	-	-	36	1,085	22	108
ស្វាយរៀង													
សរុប	9,854	9,854	756,831	-	-	-	-	-	-	-	-	-	-
ស្រះ	9,809	9,809	756,471	-	-	-	-	-	-	-	-	-	-
ស៊ង	-	-	-	-	-	-	-	-	-	-	-	-	-
Cបែ	-	-	-	-	-	-	-	-	-	-	-	-	-
វាលស្រែ	-	-	-	-	-	-	-	-	-	-	-	-	-
លូទឹក/អាង/ធុង/អាងសម្រាប់ ចិញ្ចឹមត្រី	45	45	359	-	-	-	-	-	-	-	-	-	-
តាកែវ													
សរុប	327	229	11,887	-	-	-	-	98	303,696	-	-	-	-
ស្រះ	196	196	11,234	-	-	-	-	-	-	-	-	-	-
ស៊ង	-	-	-	-	-	-	-	-	-	-	-	-	-
បែ	-	-	-	-	-	-	-	-	-	-	-	-	-
វាលស្រែ	131	33	653	-	-	-	-	98	303,696	-	-	-	-
លូទឹក/អាង/ធុង/អាងសម្រាប់ ចិញ្ចឹមត្រី	-	-	-	-	-	-	-	-	-	-	-	-	-

តារាង 6.5 ចំនួនគ្រួសារបានរាយការណ៍និងតំបន់នៃគ្រួសារវារីវប្បកម្មអំឡុងរយៈពេល 12 ខែកន្លងមកនិងចំនួនតំបន់នៃវារីវប្បកម្ម តាមប្រភេទនៃវារីវប្បកម្ម នឹងប្រភេទនៃផលិតកម្មតាមតំបន់/ខេត្ត រាជរដ្ឋាភិបាលកម្ពុជា: 2013

តំបន់/ខេត្ត/ ប្រភេទផលិតកម្ម បានប្រើប្រាស់	ចំនួនគ្រួសារ រាយការណ៍	ចិញ្ចឹមក្នុងស្រះ		ចិញ្ចឹមក្នុងស៊ង		ចិញ្ចឹមក្នុងបែរ		ចិញ្ចឹមក្នុងស្រែ		អាភ្ញាស់/ថៃបំប៉ន		វារីវប្បកម្មផ្សេងៗ	
		ចំនួនគ្រួសារធ្វើ វារីវប្បកម្មផ្ទាល់ខ្លួន	ទំហំវារីវប្បកម្ម	ចំនួនគ្រួសារធ្វើ វារីវប្បកម្មផ្ទាល់ខ្លួន	ទំហំវារីវប្បកម្ម	ចំនួនគ្រួសារធ្វើ វារីវប្បកម្មផ្ទាល់ខ្លួន	ទំហំវារីវប្បកម្ម	ចំនួនគ្រួសារធ្វើ វារីវប្បកម្មផ្ទាល់ខ្លួន	ទំហំវារីវប្បកម្ម	ចំនួនគ្រួសារធ្វើ វារីវប្បកម្មផ្ទាល់ខ្លួន	ទំហំវារីវប្បកម្ម	ចំនួនគ្រួសារធ្វើ វារីវប្បកម្មផ្ទាល់ខ្លួន	ទំហំវារីវប្បកម្ម
ត្បូងឃ្មុំ													
សរុប	85	85	20,455	-	-	-	-	-	-	-	-	-	-
ស្រះ	61	61	20,268	-	-	-	-	-	-	-	-	-	-
ស៊ង	-	-	-	-	-	-	-	-	-	-	-	-	-
បែ	1	1	*	-	-	-	-	-	-	-	-	-	-
វាលស្រែ	-	-	-	-	-	-	-	-	-	-	-	-	-
លូទឹក/អាង/ធុង/អាងសម្រាប់ ចិញ្ចឹមត្រី	23	23	187	-	-	-	-	-	-	-	-	-	-
តំបន់ទន្លេសាប													
សរុប	1,260	882	119,107	-	-	329	10,306	21	10,016	-	-	28	1,948
ស្រះ	744	744	106,415	-	-	-	-	-	-	-	-	-	-
ស៊ង	-	-	-	-	-	-	-	-	-	-	-	-	-
បែ	364	35	672	-	-	329	10,306	-	-	-	-	-	-
វាលស្រែ	103	83	10,028	-	-	-	-	21	10,016	-	-	-	-
លូទឹក/អាង/ធុង/អាងសម្រាប់ ចិញ្ចឹមត្រី	48	21	1,993	-	-	-	-	-	-	-	-	28	1,948
បន្ទាយមានជ័យ													
សរុប	197	157	6,057	-	-	20	3,967	20	16	-	-	-	-
ស្រះ	114	114	6,038	-	-	-	-	-	-	-	-	-	-
ស៊ង	-	-	-	-	-	-	-	-	-	-	-	-	-
បែ	20	-	-	-	-	20	3,967	-	-	-	-	-	-

តារាង 6.5 ចំនួនគ្រួសារបានរាយការណ៍និងតំបន់នៃគ្រួសារវារីវប្បកម្មអំឡុងរយៈពេល 12 ខែកន្លងមកនិងចំនួនតំបន់នៃវារីវប្បកម្ម តាមប្រភេទនៃវារីវប្បកម្ម នឹងប្រភេទនៃផលិតកម្មតាមតំបន់/ខេត្ត រាជរដ្ឋាភិបាលកម្ពុជា: 2013

តំបន់/ ខេត្ត/ ប្រភេទផលិតកម្ម បានប្រើប្រាស់	ចំនួនគ្រួសារ រាយការណ៍	ចិញ្ចឹមក្នុងស្រះ		ចិញ្ចឹមក្នុងស៊ង		ចិញ្ចឹមក្នុងបែរ		ចិញ្ចឹមក្នុងស្រែ		អាភ្ជាស់/ ថៃបំប៉ន		វារីវប្បកម្មផ្សេងៗ	
		ចំនួនគ្រួសារមាន វារីវប្បកម្មផ្ទាល់ខ្លួន	ទំហំវារីវប្បកម្ម	ចំនួនគ្រួសារមាន វារីវប្បកម្មផ្ទាល់ខ្លួន	ទំហំវារីវប្បកម្ម	ចំនួនគ្រួសារមាន វារីវប្បកម្មផ្ទាល់ខ្លួន	ទំហំវារីវប្បកម្ម	ចំនួនគ្រួសារមាន វារីវប្បកម្មផ្ទាល់ខ្លួន	ទំហំវារីវប្បកម្ម	ចំនួនគ្រួសារមាន វារីវប្បកម្មផ្ទាល់ខ្លួន	ទំហំវារីវប្បកម្ម	ចំនួនគ្រួសារមាន វារីវប្បកម្មផ្ទាល់ខ្លួន	ទំហំវារីវប្បកម្ម
វាលស្រែ	63	44	20	-	-	-	-	20	16	-	-	-	-
លូទឹក/ អាង/ ធុង/ អាងសម្រាប់ ចិញ្ចឹមត្រី	-	-	-	-	-	-	-	-	-	-	-	-	-
បាត់ដំបង													
សរុប	3	3	1,520	-	-	-	-	-	-	-	-	-	-
ស្រះ	3	3	1,520	-	-	-	-	-	-	-	-	-	-
ស៊ង	-	-	-	-	-	-	-	-	-	-	-	-	-
បែ	-	-	-	-	-	-	-	-	-	-	-	-	-
វាលស្រែ	-	-	-	-	-	-	-	-	-	-	-	-	-
លូទឹក/ អាង/ ធុង/ អាងសម្រាប់ ចិញ្ចឹមត្រី	-	-	-	-	-	-	-	-	-	-	-	-	-
កំពង់ឆ្នាំង													
សរុប	326	227	38,232	-	-	95	1,247	1	10,000	-	-	3	246
ស្រះ	206	206	28,114	-	-	-	-	-	-	-	-	-	-
ស៊ង	-	-	-	-	-	-	-	-	-	-	-	-	-
បែ	115	20	118	-	-	95	1,247	-	-	-	-	-	-
វាលស្រែ	2	1	10,000	-	-	-	-	1	10,000	-	-	-	-
លូទឹក/ អាង/ ធុង/ អាងសម្រាប់ ចិញ្ចឹមត្រី	3	-	-	-	-	-	-	-	-	-	-	3	246
កំពង់ធំ													
សរុប	100	65	20	-	-	35	731	-	-	-	-	-	-
ស្រះ	27	27	12	-	-	-	-	-	-	-	-	-	-

តារាង 6.5 ចំនួនគ្រួសារបានរាយការណ៍និងតំបន់នៃគ្រួសារវារីវប្បកម្មអំឡុងរយៈពេល 12 ខែកន្លងមកនិងចំនួនតំបន់នៃវារីវប្បកម្ម តាមប្រភេទនៃវារីវប្បកម្ម នឹងប្រភេទនៃផលិតកម្មតាមតំបន់/ខេត្ត រាជរដ្ឋាភិបាលកម្ពុជា: 2013

តំបន់/ ខេត្ត/ ប្រភេទផលិតកម្ម បានប្រើប្រាស់	ចំនួនគ្រួសារ រាយការណ៍	ចិញ្ចឹមក្នុងស្រះ		ចិញ្ចឹមក្នុងស៊ង		ចិញ្ចឹមក្នុងបែរ		ចិញ្ចឹមក្នុងស្រែ		អាភ្ជាស់/ ថៃបំប៉ន		វារីវប្បកម្មផ្សេងៗ	
		ចំនួនគ្រួសារមាន វារីវប្បកម្មផ្ទាល់ខ្លួន	ទំហំវារីវប្បកម្ម	ចំនួនគ្រួសារមាន វារីវប្បកម្មផ្ទាល់ខ្លួន	ទំហំវារីវប្បកម្ម	ចំនួនគ្រួសារមាន វារីវប្បកម្មផ្ទាល់ខ្លួន	ទំហំវារីវប្បកម្ម	ចំនួនគ្រួសារមាន វារីវប្បកម្មផ្ទាល់ខ្លួន	ទំហំវារីវប្បកម្ម	ចំនួនគ្រួសារមាន វារីវប្បកម្មផ្ទាល់ខ្លួន	ទំហំវារីវប្បកម្ម	ចំនួនគ្រួសារមាន វារីវប្បកម្មផ្ទាល់ខ្លួន	ទំហំវារីវប្បកម្ម
ស៊ង	-	-	-	-	-	-	-	-	-	-	-	-	-
បែ	35	-	-	-	-	35	731	-	-	-	-	-	-
វាលស្រែ	38	38	8	-	-	-	-	-	-	-	-	-	-
លូទឹក/ អាង/ ធុង/ អាងសម្រាប់ ចិញ្ចឹមត្រី	-	-	-	-	-	-	-	-	-	-	-	-	-
សៀមរាប													
សរុប	623	419	69,670	-	-	179	4,361	-	-	-	-	25	1,702
ស្រះ	383	383	67,123	-	-	-	-	-	-	-	-	-	-
ស៊ង	-	-	-	-	-	-	-	-	-	-	-	-	-
បែ	194	15	554	-	-	179	4,361	-	-	-	-	-	-
វាលស្រែ	-	-	-	-	-	-	-	-	-	-	-	-	-
លូទឹក/ អាង/ ធុង/ អាងសម្រាប់ ចិញ្ចឹមត្រី	45	21	1,993	-	-	-	-	-	-	-	-	25	1,702
ឧត្តរមានជ័យ													
សរុប	8	8	2,968	-	-	-	-	-	-	-	-	-	-
ស្រះ	8	8	2,968	-	-	-	-	-	-	-	-	-	-
ស៊ង	-	-	-	-	-	-	-	-	-	-	-	-	-
បែ	-	-	-	-	-	-	-	-	-	-	-	-	-
វាលស្រែ	-	-	-	-	-	-	-	-	-	-	-	-	-
លូទឹក/ អាង/ ធុង/ អាងសម្រាប់ ចិញ្ចឹមត្រី	-	-	-	-	-	-	-	-	-	-	-	-	-

តារាង 6.5 ចំនួនគ្រួសារបានរាយការណ៍និងតំបន់នៃគ្រួសារវារីវប្បកម្មអំឡុងរយៈពេល 12 ខែកន្លងមកនិងចំនួនតំបន់នៃវារីវប្បកម្ម តាមប្រភេទនៃវារីវប្បកម្ម នឹងប្រភេទនៃផលិតកម្មតាមតំបន់/ខេត្ត រាជរដ្ឋាភិបាលកម្ពុជា: 2013

តំបន់/ខេត្ត/ប្រភេទផលិតកម្ម បានប្រើប្រាស់	ចំនួនគ្រួសាររាយការណ៍	ចិញ្ចឹមក្នុងស្រះ		ចិញ្ចឹមក្នុងស៊ង		ចិញ្ចឹមក្នុងបែរ		ចិញ្ចឹមក្នុងស្រែ		អាភ្ញាស់/ថែបំប៉ន		វារីវប្បកម្មផ្សេងៗ	
		ចំនួនគ្រួសារមាន វារីវប្បកម្មផ្ទាល់ខ្លួន	ទំហំវារីវប្បកម្ម	ចំនួនគ្រួសារមាន វារីវប្បកម្មផ្ទាល់ខ្លួន	ទំហំវារីវប្បកម្ម	ចំនួនគ្រួសារមាន វារីវប្បកម្មផ្ទាល់ខ្លួន	ទំហំវារីវប្បកម្ម	ចំនួនគ្រួសារមាន វារីវប្បកម្មផ្ទាល់ខ្លួន	ទំហំវារីវប្បកម្ម	ចំនួនគ្រួសារមាន វារីវប្បកម្មផ្ទាល់ខ្លួន	ទំហំវារីវប្បកម្ម	ចំនួនគ្រួសារមាន វារីវប្បកម្មផ្ទាល់ខ្លួន	ទំហំវារីវប្បកម្ម
ប៉ៃលិន													
សរុប	3	3	640	-	-	-	-	-	-	-	-	-	-
ស្រះ	3	3	640	-	-	-	-	-	-	-	-	-	-
ស៊ង	-	-	-	-	-	-	-	-	-	-	-	-	-
បែ	-	-	-	-	-	-	-	-	-	-	-	-	-
វាលស្រែ	-	-	-	-	-	-	-	-	-	-	-	-	-
លូទឹក/អាង/ធុង/អាងសម្រាប់ ចិញ្ចឹមត្រី	-	-	-	-	-	-	-	-	-	-	-	-	-
តំបន់ឆ្នេរ													
សរុប	475	352	140,884	122	293,748	1	6,000	-	-	-	-	-	-
ស្រះ	352	352	140,884	-	-	-	-	-	-	-	-	-	-
ស៊ង	122	-	-	122	293,748	-	-	-	-	-	-	-	-
បែ	1	-	-	-	-	1	6,000	-	-	-	-	-	-
វាលស្រែ	-	-	-	-	-	-	-	-	-	-	-	-	-
លូទឹក/អាង/ធុង/អាងសម្រាប់ ចិញ្ចឹមត្រី	-	-	-	-	-	-	-	-	-	-	-	-	-
កំពត													
សរុប	149	149	132,883	-	-	-	-	-	-	-	-	-	-
ស្រះ	149	149	132,883	-	-	-	-	-	-	-	-	-	-
ស៊ង	-	-	-	-	-	-	-	-	-	-	-	-	-
បែ	-	-	-	-	-	-	-	-	-	-	-	-	-

តារាង 6.5 ចំនួនគ្រួសារបានរាយការណ៍និងតំបន់នៃគ្រួសារវារីវប្បកម្មអំឡុងរយៈពេល 12 ខែកន្លងមកនិងចំនួនតំបន់នៃវារីវប្បកម្ម តាមប្រភេទនៃវារីវប្បកម្ម នឹងប្រភេទនៃផលិតកម្មតាមតំបន់/ខេត្ត រាជរដ្ឋាភិបាលកម្ពុជា: 2013

តំបន់/ ខេត្ត/ ប្រភេទផលិតកម្ម បានប្រើប្រាស់	ចំនួនគ្រួសារ រាយការណ៍	ចិញ្ចឹមក្នុងស្រះ		ចិញ្ចឹមក្នុងស៊ង		ចិញ្ចឹមក្នុងបែរ		ចិញ្ចឹមក្នុងស្រែ		អាភ្ញាស់/ ថៃបំប៉ន		វារីវប្បកម្មផ្សេងៗ	
		ចំនួនគ្រួសារមាន វារីវប្បកម្មផ្ទាល់ខ្លួន	ទំហំវារីវប្បកម្ម	ចំនួនគ្រួសារមាន វារីវប្បកម្មផ្ទាល់ខ្លួន	ទំហំវារីវប្បកម្ម	ចំនួនគ្រួសារមាន វារីវប្បកម្មផ្ទាល់ខ្លួន	ទំហំវារីវប្បកម្ម	ចំនួនគ្រួសារមាន វារីវប្បកម្មផ្ទាល់ខ្លួន	ទំហំវារីវប្បកម្ម	ចំនួនគ្រួសារមាន វារីវប្បកម្មផ្ទាល់ខ្លួន	ទំហំវារីវប្បកម្ម	ចំនួនគ្រួសារមាន វារីវប្បកម្មផ្ទាល់ខ្លួន	ទំហំវារីវប្បកម្ម
វាលស្រែ	-	-	-	-	-	-	-	-	-	-	-	-	-
លូទឹក/ អាង/ ធុង/ អាងសម្រាប់ ចិញ្ចឹមត្រី	-	-	-	-	-	-	-	-	-	-	-	-	-
កោះកុង													
សរុប	255	133	4,365	121	293,628	1	6,000	-	-	-	-	-	-
ស្រះ	133	133	4,365	-	-	-	-	-	-	-	-	-	-
ស៊ង	121	-	-	121	293,628	-	-	-	-	-	-	-	-
បែ	1	-	-	-	-	1	6,000	-	-	-	-	-	-
វាលស្រែ	-	-	-	-	-	-	-	-	-	-	-	-	-
លូទឹក/ អាង/ ធុង/ អាងសម្រាប់ ចិញ្ចឹមត្រី	-	-	-	-	-	-	-	-	-	-	-	-	-
ព្រះសីហនុ													
សរុប	35	34	3,391	1	120	-	-	-	-	-	-	-	-
ស្រះ	34	34	3,391	-	-	-	-	-	-	-	-	-	-
ស៊ង	1	-	-	1	120	-	-	-	-	-	-	-	-
បែ	-	-	-	-	-	-	-	-	-	-	-	-	-
វាលស្រែ	-	-	-	-	-	-	-	-	-	-	-	-	-
លូទឹក/ អាង/ ធុង/ អាងសម្រាប់ ចិញ្ចឹមត្រី	-	-	-	-	-	-	-	-	-	-	-	-	-
កែប													
សរុប	36	36	245	-	-	-	-	-	-	-	-	-	-
ស្រះ	36	36	245	-	-	-	-	-	-	-	-	-	-

តារាង 6.5 ចំនួនគ្រួសារបានរាយការណ៍និងតំបន់នៃគ្រួសារវារីវប្បកម្មអំឡុងរយៈពេល 12 ខែកន្លងមកនិងចំនួនតំបន់នៃវារីវប្បកម្ម តាមប្រភេទនៃវារីវប្បកម្ម នឹងប្រភេទនៃផលិតកម្មតាមតំបន់/ខេត្ត រាជរដ្ឋាភិបាលកម្ពុជា: 2013

តំបន់/ ខេត្ត/ ប្រភេទផលិតកម្ម បានប្រើប្រាស់	ចំនួនគ្រួសារ រាយការណ៍	ចិញ្ចឹមក្នុងស្រះ		ចិញ្ចឹមក្នុងស៊ង		ចិញ្ចឹមក្នុងបែរ		ចិញ្ចឹមក្នុងស្រែ		អាក្វាស់/ ថៃបំប៉ន		វារីវប្បកម្មផ្សេងៗ	
		ចំនួនគ្រួសារមាន វារីវប្បកម្មផ្ទាល់ខ្លួន	ទំហំវារីវប្បកម្ម	ចំនួនគ្រួសារមាន វារីវប្បកម្មផ្ទាល់ខ្លួន	ទំហំវារីវប្បកម្ម	ចំនួនគ្រួសារមាន វារីវប្បកម្មផ្ទាល់ខ្លួន	ទំហំវារីវប្បកម្ម	ចំនួនគ្រួសារមាន វារីវប្បកម្មផ្ទាល់ខ្លួន	ទំហំវារីវប្បកម្ម	ចំនួនគ្រួសារមាន វារីវប្បកម្មផ្ទាល់ខ្លួន	ទំហំវារីវប្បកម្ម	ចំនួនគ្រួសារមាន វារីវប្បកម្មផ្ទាល់ខ្លួន	ទំហំវារីវប្បកម្ម
ស៊ង	-	-	-	-	-	-	-	-	-	-	-	-	-
បែ	-	-	-	-	-	-	-	-	-	-	-	-	-
វាលស្រែ	-	-	-	-	-	-	-	-	-	-	-	-	-
លូទឹក/ អាង/ ធុង/ អាងសម្រាប់ ចិញ្ចឹមត្រី	-	-	-	-	-	-	-	-	-	-	-	-	-
តំបន់ភ្នំ និងខ្ពង់រាប													
សរុប	451	373	112,206	41	5,976	-	-	-	-	20	126	17	34
ស្រះ	371	371	112,206	-	-	-	-	-	-	-	-	-	-
ស៊ង	41	-	-	41	5,976	-	-	-	-	-	-	-	-
បែ	1	1	-	-	-	-	-	-	-	-	-	-	-
វាលស្រែ	-	-	-	-	-	-	-	-	-	-	-	-	-
លូទឹក/ អាង/ ធុង/ អាងសម្រាប់ ចិញ្ចឹមត្រី	38	1	-	-	-	-	-	-	-	20	126	17	34
កំពង់ស្ពឺ													
សរុប	290	231	90,116	39	5,850	-	-	-	-	20	126	-	-
ស្រះ	230	230	90,116	-	-	-	-	-	-	-	-	-	-
ស៊ង	39	-	-	39	5,850	-	-	-	-	-	-	-	-
បែ	-	-	-	-	-	-	-	-	-	-	-	-	-
វាលស្រែ	-	-	-	-	-	-	-	-	-	-	-	-	-
លូទឹក/ អាង/ ធុង/ អាងសម្រាប់ ចិញ្ចឹមត្រី	21	1	*	-	-	-	-	-	-	20	126	-	-

តារាង 6.5 ចំនួនគ្រួសារបានរាយការណ៍និងតំបន់នៃគ្រួសារវារីវប្បកម្មអំឡុងរយៈពេល 12 ខែកន្លងមកនិងចំនួនតំបន់នៃវារីវប្បកម្ម តាមប្រភេទនៃវារីវប្បកម្ម នឹងប្រភេទនៃផលិតកម្មតាមតំបន់/ខេត្ត រាជរដ្ឋាភិបាលកម្ពុជា: 2013

តំបន់/ខេត្ត/ប្រភេទផលិតកម្មបានប្រើប្រាស់	ចំនួនគ្រួសាររាយការណ៍	ចិញ្ចឹមក្នុងស្រះ		ចិញ្ចឹមក្នុងស៊ង		ចិញ្ចឹមក្នុងបែរ		ចិញ្ចឹមក្នុងស្រែ		អាភ្នាស់/ថៃបំប៉ន		វារីវប្បកម្មផ្សេងៗ	
		ចំនួនគ្រួសារមាន វារីវប្បកម្មផ្ទាល់ខ្លួន	ទំហំវារីវប្បកម្ម	ចំនួនគ្រួសារមាន វារីវប្បកម្មផ្ទាល់ខ្លួន	ទំហំវារីវប្បកម្ម	ចំនួនគ្រួសារមាន វារីវប្បកម្មផ្ទាល់ខ្លួន	ទំហំវារីវប្បកម្ម	ចំនួនគ្រួសារមាន វារីវប្បកម្មផ្ទាល់ខ្លួន	ទំហំវារីវប្បកម្ម	ចំនួនគ្រួសារមាន វារីវប្បកម្មផ្ទាល់ខ្លួន	ទំហំវារីវប្បកម្ម	ចំនួនគ្រួសារមាន វារីវប្បកម្មផ្ទាល់ខ្លួន	ទំហំវារីវប្បកម្ម
ក្រចេះ													
សរុប	2	2	4,000	-	-	-	-	-	-	-	-	-	-
ស្រះ	2	2	4,000	-	-	-	-	-	-	-	-	-	-
ស៊ង	-	-	-	-	-	-	-	-	-	-	-	-	-
បែ	-	-	-	-	-	-	-	-	-	-	-	-	-
វាលស្រែ	-	-	-	-	-	-	-	-	-	-	-	-	-
លូទឹក/អាង/ធុង/អាងសម្រាប់ ចិញ្ចឹមត្រី	-	-	-	-	-	-	-	-	-	-	-	-	-
មណ្ឌលគិរី													
សរុប	84	84	12,989	-	-	-	-	-	-	-	-	-	-
ស្រះ	84	84	12,989	-	-	-	-	-	-	-	-	-	-
ស៊ង	-	-	-	-	-	-	-	-	-	-	-	-	-
បែ	-	-	-	-	-	-	-	-	-	-	-	-	-
វាលស្រែ	-	-	-	-	-	-	-	-	-	-	-	-	-
លូទឹក/អាង/ធុង/អាងសម្រាប់ ចិញ្ចឹមត្រី	-	-	-	-	-	-	-	-	-	-	-	-	-
ព្រះវិហារ													
សរុប	20	20	229	-	-	-	-	-	-	-	-	-	-
ស្រះ	20	20	229	-	-	-	-	-	-	-	-	-	-
ស៊ង	-	-	-	-	-	-	-	-	-	-	-	-	-
បែ	-	-	-	-	-	-	-	-	-	-	-	-	-

តារាង 6.5 ចំនួនគ្រួសារបានរាយការណ៍និងតំបន់នៃគ្រួសារវារីវប្បកម្មអំឡុងរយៈពេល 12 ខែកន្លងមកនិងចំនួនតំបន់នៃវារីវប្បកម្ម តាមប្រភេទនៃវារីវប្បកម្ម នឹងប្រភេទនៃផលិតកម្មតាមតំបន់/ខេត្ត រាជរដ្ឋាភិបាលកម្ពុជា: 2013

តំបន់/ ខេត្ត/ ប្រភេទផលិតកម្ម បានប្រើប្រាស់	ចំនួនគ្រួសារ រាយការណ៍	ចិញ្ចឹមក្នុងស្រះ		ចិញ្ចឹមក្នុងស៊ង		ចិញ្ចឹមក្នុងបែរ		ចិញ្ចឹមក្នុងស្រែ		អាភ្ញាស់/ ថៃបំប៉ន		វារីវប្បកម្មផ្សេងៗ	
		ចំនួនគ្រួសារមាន វារីវប្បកម្មផ្ទាល់ខ្លួន	ទំហំវារីវប្បកម្ម	ចំនួនគ្រួសារមាន វារីវប្បកម្មផ្ទាល់ខ្លួន	ទំហំវារីវប្បកម្ម	ចំនួនគ្រួសារមាន វារីវប្បកម្មផ្ទាល់ខ្លួន	ទំហំវារីវប្បកម្ម	ចំនួនគ្រួសារមាន វារីវប្បកម្មផ្ទាល់ខ្លួន	ទំហំវារីវប្បកម្ម	ចំនួនគ្រួសារមាន វារីវប្បកម្មផ្ទាល់ខ្លួន	ទំហំវារីវប្បកម្ម	ចំនួនគ្រួសារមាន វារីវប្បកម្មផ្ទាល់ខ្លួន	ទំហំវារីវប្បកម្ម
វាលស្រែ	-	-	-	-	-	-	-	-	-	-	-	-	-
លូទឹក/ អាង/ ធុង/ អាងសម្រាប់ ចិញ្ចឹមត្រី	-	-	-	-	-	-	-	-	-	-	-	-	-
រតនគីរី													
សរុប	4	2	10	2	126	-	-	-	-	-	-	-	-
ស្រះ	1	1	10	-	-	-	-	-	-	-	-	-	-
ស៊ង	2	-	-	2	126	-	-	-	-	-	-	-	-
បែ	1	1	*	-	-	-	-	-	-	-	-	-	-
វាលស្រែ	-	-	-	-	-	-	-	-	-	-	-	-	-
លូទឹក/ អាង/ ធុង/ អាងសម្រាប់ ចិញ្ចឹមត្រី	-	-	-	-	-	-	-	-	-	-	-	-	-
ស្ទឹងត្រែង													
សរុប	51	34	4,862	-	-	-	-	-	-	-	-	17	34
ស្រះ	34	34	4,862	-	-	-	-	-	-	-	-	-	-
ស៊ង	-	-	-	-	-	-	-	-	-	-	-	-	-
បែ	-	-	-	-	-	-	-	-	-	-	-	-	-
វាលស្រែ	-	-	-	-	-	-	-	-	-	-	-	-	-
លូទឹក/ អាង/ ធុង/ អាងសម្រាប់ ចិញ្ចឹមត្រី	17	-	-	-	-	-	-	-	-	-	-	17	34

តារាង 6.6 ចំនួនគ្រួសារបានរាយការណ៍និងតំបន់នៃគ្រួសារវារីវប្បកម្មក្នុងរយៈពេល 12 ខែកន្លងមកនិងចំនួនតំបន់នៃវារីវប្បកម្ម តាមប្រភេទនៃវារីវប្បកម្ម និងបានចិញ្ចឹមសត្វជាចម្បង តាមតំបន់ / ខេត្ត រាជរដ្ឋាភិបាលកម្ពុជា: 2013

តំបន់/ខេត្តបានចិញ្ចឹមសត្វជាចម្បងរយៈពេល 12 ខែកន្លងមក	ចំនួនគ្រួសាររាយការណ៍	ទំហំវារីវប្បកម្ម	ចិញ្ចឹមក្នុងស្រះ		ចិញ្ចឹមក្នុងស៊ង		ចិញ្ចឹមក្នុងបែរ		ចិញ្ចឹមក្នុងស្រែ		អាភ្ញាស់/ថែបំប៉ន		វារីវប្បកម្មផ្សេងៗ	
			ចំនួនគ្រួសារមានវារីវប្បកម្មផ្ទាល់ខ្លួន	ទំហំវារីវប្បកម្ម	ចំនួនគ្រួសារមានវារីវប្បកម្មផ្ទាល់ខ្លួន	ទំហំវារីវប្បកម្ម	ចំនួនគ្រួសារមានវារីវប្បកម្មផ្ទាល់ខ្លួន	ទំហំវារីវប្បកម្ម	ចំនួនគ្រួសារមានវារីវប្បកម្មផ្ទាល់ខ្លួន	ទំហំវារីវប្បកម្ម	ចំនួនគ្រួសារមានវារីវប្បកម្មផ្ទាល់ខ្លួន	ទំហំវារីវប្បកម្ម	ចំនួនគ្រួសារមានវារីវប្បកម្មផ្ទាល់ខ្លួន	ទំហំវារីវប្បកម្ម
កម្ពុជា														
សរុប	26,496	3,036,920	24,561	2,224,756	838	476,384	818	16,959	155	315,520	56	1,211	67	2,090
ត្រី	25,289	2,538,843	23,464	2,025,527	808	185,506	768	10,937	155	315,520	56	1,211	39	142
បង្គា/ បង្កង	324	152,026	275	151,994	1	26	48	6	-	-	-	-	-	-
ក្តាម	35	9,282	33	3,266	-	-	2	6,016	-	-	-	-	-	-
កង្កែប	19	1,883	19	1,883	-	-	-	-	-	-	-	-	-	-
ក្រពើ	105	30,651	77	28,703	-	-	-	-	-	-	-	-	28	1,948
សត្វផ្សេងៗ	724	304,232	695	13,380	29	290,852	-	-	-	-	-	-	-	-
តំបន់វាលទំនាប														
សរុប	24,310	2,336,569	22,954	1,852,559	675	176,660	488	653	134	305,504	36	1,085	22	108
ត្រី	23,188	2,140,648	21,881	1,656,644	675	176,660	440	647	134	305,504	36	1,085	22	108
បង្គា/ បង្កង	323	152,000	275	151,994	-	-	48	6	-	-	-	-	-	-
ក្តាម	33	3,266	33	3,266	-	-	-	-	-	-	-	-	-	-
កង្កែប	-	-	-	-	-	-	-	-	-	-	-	-	-	-
ក្រពើ	74	28,593	74	28,593	-	-	-	-	-	-	-	-	-	-
សត្វផ្សេងៗ	692	12,060	692	12,060	-	-	-	-	-	-	-	-	-	-

តារាង 6.6 ចំនួនគ្រួសារបានរាយការណ៍និងតំបន់នៃគ្រួសារវារីវប្បកម្មក្នុងរយៈពេល 12 ខែកន្លងមកនិងចំនួនតំបន់នៃវារីវប្បកម្ម តាមប្រភេទនៃវារីវប្បកម្ម និងបានចិញ្ចឹមសត្វជាចម្បង តាមតំបន់ / ខេត្ត រាជរដ្ឋាភិបាលកម្ពុជា: 2013

តំបន់/ខេត្តបានចិញ្ចឹមសត្វជាចម្បងរយៈពេល 12 ខែកន្លងមក	ចំនួនគ្រួសាររាយការណ៍	ទំហំវារីវប្បកម្ម	ចិញ្ចឹមក្នុងស្រះ		ចិញ្ចឹមក្នុងស៊ង		ចិញ្ចឹមក្នុងបែរ		ចិញ្ចឹមក្នុងស្រែ		អាភ្ជាស់/ថៃបំប៉ន		វារីវប្បកម្មផ្សេងៗ	
			ចំនួនគ្រួសារមានវារីវប្បកម្មផ្ទាល់ខ្លួន	ទំហំវារីវប្បកម្ម	ចំនួនគ្រួសារមានវារីវប្បកម្មផ្ទាល់ខ្លួន	ទំហំវារីវប្បកម្ម	ចំនួនគ្រួសារមានវារីវប្បកម្មផ្ទាល់ខ្លួន	ទំហំវារីវប្បកម្ម	ចំនួនគ្រួសារមានវារីវប្បកម្មផ្ទាល់ខ្លួន	ទំហំវារីវប្បកម្ម	ចំនួនគ្រួសារមានវារីវប្បកម្មផ្ទាល់ខ្លួន	ទំហំវារីវប្បកម្ម	ចំនួនគ្រួសារមានវារីវប្បកម្មផ្ទាល់ខ្លួន	ទំហំវារីវប្បកម្ម
កំពង់ចាម														
សរុប	333	3,139	333	3,139	-	-	-	-	-	-	-	-	-	-
ត្រី	331	3,129	331	3,129	-	-	-	-	-	-	-	-	-	-
បង្គា/ បង្កង	-	-	-	-	-	-	-	-	-	-	-	-	-	-
ក្តាម	-	-	-	-	-	-	-	-	-	-	-	-	-	-
កង្កែប	-	-	-	-	-	-	-	-	-	-	-	-	-	-
ក្រពើ	-	-	-	-	-	-	-	-	-	-	-	-	-	-
សត្វផ្សេងៗ	2	10	2	10	-	-	-	-	-	-	-	-	-	-
កណ្តាល														
សរុប	1,442	29,817	1,006	29,633	-	-	435	184	-	-	-	-	-	-
ត្រី	1,321	1,317	933	1,139	-	-	387	178	-	-	-	-	-	-
បង្គា/ បង្កង	48	6	-	-	-	-	48	6	-	-	-	-	-	-
ក្តាម	-	-	-	-	-	-	-	-	-	-	-	-	-	-
កង្កែប	-	-	-	-	-	-	-	-	-	-	-	-	-	-
ក្រពើ	73	28,493	73	28,493	-	-	-	-	-	-	-	-	-	-
សត្វផ្សេងៗ	-	-	-	-	-	-	-	-	-	-	-	-	-	-
ភ្នំពេញ														
សរុប	304	124	303	123	1	1	-	-	-	-	-	-	-	-

តារាង 6.6 ចំនួនគ្រួសារបានរាយការណ៍និងតំបន់នៃគ្រួសារវារីវប្បកម្មក្នុងរយៈពេល 12 ខែកន្លងមកនិងចំនួនតំបន់នៃវារីវប្បកម្ម តាមប្រភេទនៃវារីវប្បកម្ម និងបានចិញ្ចឹមសត្វជាចម្បង តាមតំបន់ / ខេត្ត រាជរដ្ឋាភិបាលកម្ពុជា: 2013

តំបន់/ខេត្តបានចិញ្ចឹមសត្វជាចម្បងរយៈពេល 12 ខែកន្លងមក	ចំនួនគ្រួសាររាយការណ៍	ទំហំវារីវប្បកម្ម	ចិញ្ចឹមក្នុងស្រះ		ចិញ្ចឹមក្នុងស៊ង		ចិញ្ចឹមក្នុងបែរ		ចិញ្ចឹមក្នុងស្រែ		អាភ្នាស់/ថៃបំប៉ន		វារីវប្បកម្មផ្សេងៗ	
			ចំនួនគ្រួសារមានវារីវប្បកម្មផ្ទាល់ខ្លួន	ទំហំវារីវប្បកម្ម	ចំនួនគ្រួសារមានវារីវប្បកម្មផ្ទាល់ខ្លួន	ទំហំវារីវប្បកម្ម	ចំនួនគ្រួសារមានវារីវប្បកម្មផ្ទាល់ខ្លួន	ទំហំវារីវប្បកម្ម	ចំនួនគ្រួសារមានវារីវប្បកម្មផ្ទាល់ខ្លួន	ទំហំវារីវប្បកម្ម	ចំនួនគ្រួសារមានវារីវប្បកម្មផ្ទាល់ខ្លួន	ទំហំវារីវប្បកម្ម	ចំនួនគ្រួសារមានវារីវប្បកម្មផ្ទាល់ខ្លួន	ទំហំវារីវប្បកម្ម
ត្រី	304	124	303	123	1	1	-	-	-	-	-	-	-	-
បង្គា/បង្កង	-	-	-	-	-	-	-	-	-	-	-	-	-	-
ក្តាម	-	-	-	-	-	-	-	-	-	-	-	-	-	-
កង្កែប	-	-	-	-	-	-	-	-	-	-	-	-	-	-
ក្រពើ	-	-	-	-	-	-	-	-	-	-	-	-	-	-
សត្វផ្សេងៗ	-	-	-	-	-	-	-	-	-	-	-	-	-	-
ព្រៃវែង														
សរុប	11,965	1,210,620	11,144	1,030,491	674	176,659	53	469	36	1,808	36	1,085	22	108
ត្រី	11,064	1,048,238	10,244	868,109	674	176,659	53	469	36	1,808	36	1,085	22	108
បង្គា/បង្កង	275	151,994	275	151,994	-	-	-	-	-	-	-	-	-	-
ក្តាម	-	-	-	-	-	-	-	-	-	-	-	-	-	-
កង្កែប	-	-	-	-	-	-	-	-	-	-	-	-	-	-
ក្រពើ	1	100	1	100	-	-	-	-	-	-	-	-	-	-
សត្វផ្សេងៗ	624	10,287	624	10,287	-	-	-	-	-	-	-	-	-	-
ស្វាយរៀង														
សរុប	9,854	756,831	9,854	756,831	-	-	-	-	-	-	-	-	-	-
ត្រី	9,789	755,068	9,789	755,068	-	-	-	-	-	-	-	-	-	-
បង្គា/បង្កង	-	-	-	-	-	-	-	-	-	-	-	-	-	-

តារាង 6.6 ចំនួនគ្រួសារបានរាយការណ៍និងតំបន់នៃគ្រួសារវារីវប្បកម្មក្នុងរយៈពេល 12 ខែកន្លងមកនិងចំនួនតំបន់នៃវារីវប្បកម្ម តាមប្រភេទនៃវារីវប្បកម្ម និងបានចិញ្ចឹមសត្វជាចម្បង តាមតំបន់ / ខេត្ត រាជរដ្ឋាភិបាលកម្ពុជា: 2013

តំបន់/ខេត្តបានចិញ្ចឹមសត្វជាចម្បងរយៈពេល 12 ខែកន្លងមក	ចំនួនគ្រួសាររាយការណ៍	ទំហំវារីវប្បកម្ម	ចិញ្ចឹមក្នុងស្រះ		ចិញ្ចឹមក្នុងស៊ង		ចិញ្ចឹមក្នុងបែរ		ចិញ្ចឹមក្នុងស្រែ		អាភ្នាស់/ថៃបំប៉ន		វារីវប្បកម្មផ្សេងៗ	
			ចំនួនគ្រួសារមានវារីវប្បកម្មផ្ទាល់ខ្លួន	ទំហំវារីវប្បកម្ម	ចំនួនគ្រួសារមានវារីវប្បកម្មផ្ទាល់ខ្លួន	ទំហំវារីវប្បកម្ម	ចំនួនគ្រួសារមានវារីវប្បកម្មផ្ទាល់ខ្លួន	ទំហំវារីវប្បកម្ម	ចំនួនគ្រួសារមានវារីវប្បកម្មផ្ទាល់ខ្លួន	ទំហំវារីវប្បកម្ម	ចំនួនគ្រួសារមានវារីវប្បកម្មផ្ទាល់ខ្លួន	ទំហំវារីវប្បកម្ម	ចំនួនគ្រួសារមានវារីវប្បកម្មផ្ទាល់ខ្លួន	ទំហំវារីវប្បកម្ម
ក្ដាម	-	-	-	-	-	-	-	-	-	-	-	-	-	-
កង្កែប	-	-	-	-	-	-	-	-	-	-	-	-	-	-
ក្រពើ	-	-	-	-	-	-	-	-	-	-	-	-	-	-
សត្វផ្សេងៗ	66	1,763	66	1,763	-	-	-	-	-	-	-	-	-	-
តាកែវ														
សរុប	327	315,583	229	11,887	-	-	-	-	98	303,696	-	-	-	-
ត្រី	294	312,317	196	8,621	-	-	-	-	98	303,696	-	-	-	-
បង្គា/ បង្កង	-	-	-	-	-	-	-	-	-	-	-	-	-	-
ក្ដាម	33	3,266	33	3,266	-	-	-	-	-	-	-	-	-	-
កង្កែប	-	-	-	-	-	-	-	-	-	-	-	-	-	-
ក្រពើ	-	-	-	-	-	-	-	-	-	-	-	-	-	-
សត្វផ្សេងៗ	-	-	-	-	-	-	-	-	-	-	-	-	-	-
ត្បូងឃ្មុំ														
សរុប	85	20,455	85	20,455	-	-	-	-	-	-	-	-	-	-
ត្រី	85	20,455	85	20,455	-	-	-	-	-	-	-	-	-	-
បង្គា/ បង្កង	-	-	-	-	-	-	-	-	-	-	-	-	-	-
ក្ដាម	-	-	-	-	-	-	-	-	-	-	-	-	-	-
កង្កែប	-	-	-	-	-	-	-	-	-	-	-	-	-	-

តារាង 6.6 ចំនួនគ្រួសារបានរាយការណ៍និងតំបន់នៃគ្រួសារវារីវប្បកម្មក្នុងរយៈពេល 12 ខែកន្លងមកនិងចំនួនតំបន់នៃវារីវប្បកម្ម តាមប្រភេទនៃវារីវប្បកម្ម និងបានចិញ្ចឹមសត្វជាចម្បង តាមតំបន់ / ខេត្ត រាជរដ្ឋាភិបាលកម្ពុជា: 2013

តំបន់/ខេត្តបានចិញ្ចឹមសត្វជាចម្បងរយៈពេល 12 ខែកន្លងមក	ចំនួនគ្រួសាររាយការណ៍	ទំហំវារីវប្បកម្ម	ចិញ្ចឹមក្នុងស្រះ		ចិញ្ចឹមក្នុងស៊ង		ចិញ្ចឹមក្នុងបែរ		ចិញ្ចឹមក្នុងស្រែ		អាភ្នាស់/ថៃបំប៉ន		វារីវប្បកម្មផ្សេងៗ	
			ចំនួនគ្រួសារមានវារីវប្បកម្មផ្ទាល់ខ្លួន	ទំហំវារីវប្បកម្ម	ចំនួនគ្រួសារមានវារីវប្បកម្មផ្ទាល់ខ្លួន	ទំហំវារីវប្បកម្ម	ចំនួនគ្រួសារមានវារីវប្បកម្មផ្ទាល់ខ្លួន	ទំហំវារីវប្បកម្ម	ចំនួនគ្រួសារមានវារីវប្បកម្មផ្ទាល់ខ្លួន	ទំហំវារីវប្បកម្ម	ចំនួនគ្រួសារមានវារីវប្បកម្មផ្ទាល់ខ្លួន	ទំហំវារីវប្បកម្ម	ចំនួនគ្រួសារមានវារីវប្បកម្មផ្ទាល់ខ្លួន	ទំហំវារីវប្បកម្ម
ក្រពើ	-	-	-	-	-	-	-	-	-	-	-	-	-	-
សត្វផ្សេងៗ	-	-	-	-	-	-	-	-	-	-	-	-	-	-
តំបន់បឹងទន្លេសាប														
សរុប	1,260	141,377	882	119,107	-	-	329	10,306	21	10,016	-	-	28	1,948
ត្រី	1,208	136,219	860	115,913	-	-	328	10,290	21	10,016	-	-	-	-
បង្គា/ បង្កង	-	-	-	-	-	-	-	-	-	-	-	-	-	-
ក្តាម	1	16	-	-	-	-	1	16	-	-	-	-	-	-
កង្កែប	19	1,883	19	1,883	-	-	-	-	-	-	-	-	-	-
ក្រពើ	30	2,058	2	110	-	-	-	-	-	-	-	-	28	1,948
សត្វផ្សេងៗ	2	1,200	2	1,200	-	-	-	-	-	-	-	-	-	-
បន្ទាយមានជ័យ														
សរុប	197	10,040	157	6,057	-	-	20	3,967	20	16	-	-	-	-
ត្រី	197	10,040	157	6,057	-	-	20	3,967	20	16	-	-	-	-
បង្គា/ បង្កង	-	-	-	-	-	-	-	-	-	-	-	-	-	-
ក្តាម	-	-	-	-	-	-	-	-	-	-	-	-	-	-
កង្កែប	-	-	-	-	-	-	-	-	-	-	-	-	-	-
ក្រពើ	-	-	-	-	-	-	-	-	-	-	-	-	-	-
សត្វផ្សេងៗ	-	-	-	-	-	-	-	-	-	-	-	-	-	-

តារាង 6.6 ចំនួនគ្រួសារបានរាយការណ៍និងតំបន់នៃគ្រួសារវារីវប្បកម្មក្នុងរយៈពេល 12 ខែកន្លងមកនិងចំនួនតំបន់នៃវារីវប្បកម្ម តាមប្រភេទនៃវារីវប្បកម្ម និងបានចិញ្ចឹមសត្វជាចម្បង តាមតំបន់ / ខេត្ត រាជរដ្ឋាភិបាលកម្ពុជា: 2013

តំបន់/ខេត្តបានចិញ្ចឹមសត្វជាចម្បងរយៈពេល 12 ខែកន្លងមក	ចំនួនគ្រួសាររាយការណ៍	ទំហំវារីវប្បកម្ម	ចិញ្ចឹមក្នុងស្រះ		ចិញ្ចឹមក្នុងស៊ង		ចិញ្ចឹមក្នុងបែរ		ចិញ្ចឹមក្នុងស្រែ		អាភ្ចាស់/ថៃបំប៉ន		វារីវប្បកម្មផ្សេងៗ	
			ចំនួនគ្រួសារមានវារីវប្បកម្មផ្ទាល់ខ្លួន	ទំហំវារីវប្បកម្ម	ចំនួនគ្រួសារមានវារីវប្បកម្មផ្ទាល់ខ្លួន	ទំហំវារីវប្បកម្ម	ចំនួនគ្រួសារមានវារីវប្បកម្មផ្ទាល់ខ្លួន	ទំហំវារីវប្បកម្ម	ចំនួនគ្រួសារមានវារីវប្បកម្មផ្ទាល់ខ្លួន	ទំហំវារីវប្បកម្ម	ចំនួនគ្រួសារមានវារីវប្បកម្មផ្ទាល់ខ្លួន	ទំហំវារីវប្បកម្ម	ចំនួនគ្រួសារមានវារីវប្បកម្មផ្ទាល់ខ្លួន	ទំហំវារីវប្បកម្ម
បាត់ដំបង														
សរុប	3	1,520	3	1,520	-	-	-	-	-	-	-	-	-	-
ត្រី	3	1,520	3	1,520	-	-	-	-	-	-	-	-	-	-
បង្គា/ បង្កង	-	-	-	-	-	-	-	-	-	-	-	-	-	-
ក្តាម	-	-	-	-	-	-	-	-	-	-	-	-	-	-
កង្កែប	-	-	-	-	-	-	-	-	-	-	-	-	-	-
ក្រពើ	-	-	-	-	-	-	-	-	-	-	-	-	-	-
សត្វផ្សេងៗ	-	-	-	-	-	-	-	-	-	-	-	-	-	-
កំពង់ឆ្នាំង														
សរុប	326	49,725	227	38,232	-	-	95	1,247	1	10,000	-	-	3	246
ត្រី	323	49,479	227	38,232	-	-	95	1,247	1	10,000	-	-	-	-
បង្គា/ បង្កង	-	-	-	-	-	-	-	-	-	-	-	-	-	-
ក្តាម	-	-	-	-	-	-	-	-	-	-	-	-	-	-
កង្កែប	-	-	-	-	-	-	-	-	-	-	-	-	-	-
ក្រពើ	3	246	-	-	-	-	-	-	-	-	-	-	3	246
សត្វផ្សេងៗ	-	-	-	-	-	-	-	-	-	-	-	-	-	-
កំពង់ធំ														
សរុប	100	751	65	20	-	-	35	731	-	-	-	-	-	-
ត្រី	100	751	65	20	-	-	35	731	-	-	-	-	-	-
បង្គា/ បង្កង	-	-	-	-	-	-	-	-	-	-	-	-	-	-

តារាង 6.6 ចំនួនគ្រួសារបានរាយការណ៍និងតំបន់នៃគ្រួសារវារីវប្បកម្មក្នុងរយៈពេល 12 ខែកន្លងមកនិងចំនួនតំបន់នៃវារីវប្បកម្ម តាមប្រភេទនៃវារីវប្បកម្ម និងបានចិញ្ចឹមសត្វជាចម្បង តាមតំបន់ / ខេត្ត រាជរដ្ឋាភិបាលកម្ពុជា: 2013

តំបន់/ខេត្តបានចិញ្ចឹមសត្វជាចម្បងរយៈពេល 12 ខែកន្លងមក	ចំនួនគ្រួសាររាយការណ៍	ទំហំវារីវប្បកម្ម	ចិញ្ចឹមក្នុងស្រះ		ចិញ្ចឹមក្នុងស៊ង		ចិញ្ចឹមក្នុងបែរ		ចិញ្ចឹមក្នុងស្រែ		អាភ្ញាស់/ថៃបំប៉ន		វារីវប្បកម្មផ្សេងៗ	
			ចំនួនគ្រួសារមានវារីវប្បកម្មផ្ទាល់ខ្លួន	ទំហំវារីវប្បកម្ម	ចំនួនគ្រួសារមានវារីវប្បកម្មផ្ទាល់ខ្លួន	ទំហំវារីវប្បកម្ម	ចំនួនគ្រួសារមានវារីវប្បកម្មផ្ទាល់ខ្លួន	ទំហំវារីវប្បកម្ម	ចំនួនគ្រួសារមានវារីវប្បកម្មផ្ទាល់ខ្លួន	ទំហំវារីវប្បកម្ម	ចំនួនគ្រួសារមានវារីវប្បកម្មផ្ទាល់ខ្លួន	ទំហំវារីវប្បកម្ម	ចំនួនគ្រួសារមានវារីវប្បកម្មផ្ទាល់ខ្លួន	ទំហំវារីវប្បកម្ម
ក្តាម	-	-	-	-	-	-	-	-	-	-	-	-	-	-
កង្កែប	-	-	-	-	-	-	-	-	-	-	-	-	-	-
ក្រពើ	-	-	-	-	-	-	-	-	-	-	-	-	-	-
សត្វផ្សេងៗ	-	-	-	-	-	-	-	-	-	-	-	-	-	-
សៀមរាប														
សរុប	623	75,733	419	69,670	-	-	179	4,361	-	-	-	-	25	1,702
ត្រី	575	71,121	398	66,776	-	-	178	4,345	-	-	-	-	-	-
បង្គា/ បង្កង	-	-	-	-	-	-	-	-	-	-	-	-	-	-
ក្តាម	1	16	-	-	-	-	1	16	-	-	-	-	-	-
កង្កែប	19	1,883	19	1,883	-	-	-	-	-	-	-	-	-	-
ក្រពើ	27	1,812	2	110	-	-	-	-	-	-	-	-	25	1,702
សត្វផ្សេងៗ	1	900	1	900	-	-	-	-	-	-	-	-	-	-
ឧត្តរមានជ័យ														
សរុប	8	2,968	8	2,968	-	-	-	-	-	-	-	-	-	-
ត្រី	8	2,968	8	2,968	-	-	-	-	-	-	-	-	-	-
បង្គា/ បង្កង	-	-	-	-	-	-	-	-	-	-	-	-	-	-
ក្តាម	-	-	-	-	-	-	-	-	-	-	-	-	-	-
កង្កែប	-	-	-	-	-	-	-	-	-	-	-	-	-	-
ក្រពើ	-	-	-	-	-	-	-	-	-	-	-	-	-	-
សត្វផ្សេងៗ	-	-	-	-	-	-	-	-	-	-	-	-	-	-

តារាង 6.6 ចំនួនគ្រួសារបានរាយការណ៍និងតំបន់នៃគ្រួសារវារីវប្បកម្មក្នុងរយៈពេល 12 ខែកន្លងមកនិងចំនួនតំបន់នៃវារីវប្បកម្ម តាមប្រភេទនៃវារីវប្បកម្ម និងបានចិញ្ចឹមសត្វជាចម្បង តាមតំបន់ / ខេត្ត រាជរដ្ឋាភិបាលកម្ពុជា: 2013

តំបន់/ខេត្តបានចិញ្ចឹមសត្វជាចម្បងរយៈពេល 12 ខែកន្លងមក	ចំនួនគ្រួសាររាយការណ៍	ទំហំវារីវប្បកម្ម	ចិញ្ចឹមក្នុងស្រះ		ចិញ្ចឹមក្នុងស៊ង		ចិញ្ចឹមក្នុងបែរ		ចិញ្ចឹមក្នុងស្រែ		អាភ្ជាស់/ថៃបំប៉ន		វារីវប្បកម្មផ្សេងៗ	
			ចំនួនគ្រួសារមានវារីវប្បកម្មផ្ទាល់ខ្លួន	ទំហំវារីវប្បកម្ម	ចំនួនគ្រួសារមានវារីវប្បកម្មផ្ទាល់ខ្លួន	ទំហំវារីវប្បកម្ម	ចំនួនគ្រួសារមានវារីវប្បកម្មផ្ទាល់ខ្លួន	ទំហំវារីវប្បកម្ម	ចំនួនគ្រួសារមានវារីវប្បកម្មផ្ទាល់ខ្លួន	ទំហំវារីវប្បកម្ម	ចំនួនគ្រួសារមានវារីវប្បកម្មផ្ទាល់ខ្លួន	ទំហំវារីវប្បកម្ម	ចំនួនគ្រួសារមានវារីវប្បកម្មផ្ទាល់ខ្លួន	ទំហំវារីវប្បកម្ម
ប៉ៃលិន														
សរុប	3	640	3	640	-	-	-	-	-	-	-	-	-	-
ត្រី	2	340	2	340	-	-	-	-	-	-	-	-	-	-
បង្គា/ បង្កង	-	-	-	-	-	-	-	-	-	-	-	-	-	-
ក្តាម	-	-	-	-	-	-	-	-	-	-	-	-	-	-
កង្កែប	-	-	-	-	-	-	-	-	-	-	-	-	-	-
ក្រពើ	-	-	-	-	-	-	-	-	-	-	-	-	-	-
សត្វផ្សេងៗ	1	300	1	300	-	-	-	-	-	-	-	-	-	-
តំបន់ឆ្នេរ														
សរុប	475	440,632	352	140,884	122	293,748	1	6,000	-	-	-	-	-	-
ត្រី	445	143,780	352	140,884	93	2,896	-	-	-	-	-	-	-	-
បង្គា/ បង្កង	-	-	-	-	-	-	-	-	-	-	-	-	-	-
ក្តាម	1	6,000	-	-	-	-	1	6,000	-	-	-	-	-	-
កង្កែប	-	-	-	-	-	-	-	-	-	-	-	-	-	-
ក្រពើ	-	-	-	-	-	-	-	-	-	-	-	-	-	-
សត្វផ្សេងៗ	29	290,852	-	-	29	290,852	-	-	-	-	-	-	-	-

តារាង 6.6 ចំនួនគ្រួសារបានរាយការណ៍និងតំបន់នៃគ្រួសារវារីវប្បកម្មក្នុងរយៈពេល 12 ខែកន្លងមកនិងចំនួនតំបន់នៃវារីវប្បកម្ម តាមប្រភេទនៃវារីវប្បកម្ម និងបានចិញ្ចឹមសត្វជាចម្បង តាមតំបន់ / ខេត្ត រាជរដ្ឋាភិបាលកម្ពុជា: 2013

តំបន់/ខេត្តបានចិញ្ចឹមសត្វជាចម្បងរយៈពេល 12 ខែកន្លងមក	ចំនួនគ្រួសាររាយការណ៍	ទំហំវារីវប្បកម្ម	ចិញ្ចឹមក្នុងស្រះ		ចិញ្ចឹមក្នុងស៊ង		ចិញ្ចឹមក្នុងបែរ		ចិញ្ចឹមក្នុងស្រែ		អាភ្ញាស់/ថៃបំប៉ន		វារីវប្បកម្មផ្សេងៗ	
			ចំនួនគ្រួសារមានវារីវប្បកម្មផ្ទាល់ខ្លួន	ទំហំវារីវប្បកម្ម	ចំនួនគ្រួសារមានវារីវប្បកម្មផ្ទាល់ខ្លួន	ទំហំវារីវប្បកម្ម	ចំនួនគ្រួសារមានវារីវប្បកម្មផ្ទាល់ខ្លួន	ទំហំវារីវប្បកម្ម	ចំនួនគ្រួសារមានវារីវប្បកម្មផ្ទាល់ខ្លួន	ទំហំវារីវប្បកម្ម	ចំនួនគ្រួសារមានវារីវប្បកម្មផ្ទាល់ខ្លួន	ទំហំវារីវប្បកម្ម	ចំនួនគ្រួសារមានវារីវប្បកម្មផ្ទាល់ខ្លួន	ទំហំវារីវប្បកម្ម
កំពត														
សរុប	149	132,883	149	132,883	-	-	-	-	-	-	-	-	-	-
ត្រី	149	132,883	149	132,883	-	-	-	-	-	-	-	-	-	-
បង្គា/បង្កង	-	-	-	-	-	-	-	-	-	-	-	-	-	-
ក្តាម	-	-	-	-	-	-	-	-	-	-	-	-	-	-
កង្កែប	-	-	-	-	-	-	-	-	-	-	-	-	-	-
ក្រពើ	-	-	-	-	-	-	-	-	-	-	-	-	-	-
សត្វផ្សេងៗ	-	-	-	-	-	-	-	-	-	-	-	-	-	-
កោះកុង														
សរុប	255	303,993	133	4,365	121	293,628	1	6,000	-	-	-	-	-	-
ត្រី	225	7,141	133	4,365	92	2,776	-	-	-	-	-	-	-	-
បង្គា/បង្កង	-	-	-	-	-	-	-	-	-	-	-	-	-	-
ក្តាម	1	6,000	-	-	-	-	1	6,000	-	-	-	-	-	-
កង្កែប	-	-	-	-	-	-	-	-	-	-	-	-	-	-
ក្រពើ	-	-	-	-	-	-	-	-	-	-	-	-	-	-
សត្វផ្សេងៗ	29	290,852	-	-	29	290,852	-	-	-	-	-	-	-	-
ព្រះសីហនុ														
សរុប	35	3,511	34	3,391	1	120	-	-	-	-	-	-	-	-

តារាង 6.6 ចំនួនគ្រួសារបានរាយការណ៍និងតំបន់នៃគ្រួសារវារីវប្បកម្មក្នុងរយៈពេល 12 ខែកន្លងមកនិងចំនួនតំបន់នៃវារីវប្បកម្ម តាមប្រភេទនៃវារីវប្បកម្ម និងបានចិញ្ចឹមសត្វជាចម្បង តាមតំបន់ / ខេត្ត រាជរដ្ឋាភិបាលកម្ពុជា: 2013

តំបន់/ខេត្តបានចិញ្ចឹមសត្វជាចម្បងរយៈពេល 12 ខែកន្លងមក	ចំនួនគ្រួសាររាយការណ៍	ទំហំវារីវប្បកម្ម	ចិញ្ចឹមក្នុងស្រះ		ចិញ្ចឹមក្នុងស៊ង		ចិញ្ចឹមក្នុងបែរ		ចិញ្ចឹមក្នុងស្រែ		អាភ្ជាស់/ថែបំប៉ន		វារីវប្បកម្មផ្សេងៗ	
			ចំនួនគ្រួសារមានវារីវប្បកម្មផ្ទាល់ខ្លួន	ទំហំវារីវប្បកម្ម	ចំនួនគ្រួសារមានវារីវប្បកម្មផ្ទាល់ខ្លួន	ទំហំវារីវប្បកម្ម	ចំនួនគ្រួសារមានវារីវប្បកម្មផ្ទាល់ខ្លួន	ទំហំវារីវប្បកម្ម	ចំនួនគ្រួសារមានវារីវប្បកម្មផ្ទាល់ខ្លួន	ទំហំវារីវប្បកម្ម	ចំនួនគ្រួសារមានវារីវប្បកម្មផ្ទាល់ខ្លួន	ទំហំវារីវប្បកម្ម	ចំនួនគ្រួសារមានវារីវប្បកម្មផ្ទាល់ខ្លួន	ទំហំវារីវប្បកម្ម
ត្រី	35	3,511	34	3,391	1	120	-	-	-	-	-	-	-	-
បង្គា/បង្កង	-	-	-	-	-	-	-	-	-	-	-	-	-	-
ក្តាម	-	-	-	-	-	-	-	-	-	-	-	-	-	-
កង្កែប	-	-	-	-	-	-	-	-	-	-	-	-	-	-
ក្រពើ	-	-	-	-	-	-	-	-	-	-	-	-	-	-
កែប	36	245	36	245	-	-	-	-	-	-	-	-	-	-
សរុប	36	245	36	245	-	-	-	-	-	-	-	-	-	-
ត្រី	-	-	-	-	-	-	-	-	-	-	-	-	-	-
បង្គា/បង្កង	-	-	-	-	-	-	-	-	-	-	-	-	-	-
ក្តាម	-	-	-	-	-	-	-	-	-	-	-	-	-	-
កង្កែប	-	-	-	-	-	-	-	-	-	-	-	-	-	-
ក្រពើ	-	-	-	-	-	-	-	-	-	-	-	-	-	-
សត្វផ្សេងៗ														
តំបន់ភ្នំ និងខ្ពង់រាប	451	118,342	373	112,206	41	5,976	-	-	-	-	20	126	17	34
សរុប	448	118,196	371	112,086	40	5,950	-	-	-	-	20	126	17	34
ត្រី	1	26	-	-	1	26	-	-	-	-	-	-	-	-
បង្គា/បង្កង	-	-	-	-	-	-	-	-	-	-	-	-	-	-
ក្តាម	-	-	-	-	-	-	-	-	-	-	-	-	-	-

តារាង 6.6 ចំនួនគ្រួសារបានរាយការណ៍និងតំបន់នៃគ្រួសារវារីវប្បកម្មក្នុងរយៈពេល 12 ខែកន្លងមកនិងចំនួនតំបន់នៃវារីវប្បកម្ម តាមប្រភេទនៃវារីវប្បកម្ម និងបានចិញ្ចឹមសត្វជាចម្បង តាមតំបន់ / ខេត្ត រាជរដ្ឋាភិបាលកម្ពុជា: 2013

តំបន់/ខេត្តបានចិញ្ចឹមសត្វជាចម្បងរយៈពេល 12 ខែកន្លងមក	ចំនួនគ្រួសាររាយការណ៍	ទំហំវារីវប្បកម្ម	ចិញ្ចឹមក្នុងស្រះ		ចិញ្ចឹមក្នុងស៊ង		ចិញ្ចឹមក្នុងបែរ		ចិញ្ចឹមក្នុងស្រែ		អាភ្ញាស់/ថែបំប៉ន		វារីវប្បកម្មផ្សេងៗ	
			ចំនួនគ្រួសារមានវារីវប្បកម្មផ្ទាល់ខ្លួន	ទំហំវារីវប្បកម្ម	ចំនួនគ្រួសារមានវារីវប្បកម្មផ្ទាល់ខ្លួន	ទំហំវារីវប្បកម្ម	ចំនួនគ្រួសារមានវារីវប្បកម្មផ្ទាល់ខ្លួន	ទំហំវារីវប្បកម្ម	ចំនួនគ្រួសារមានវារីវប្បកម្មផ្ទាល់ខ្លួន	ទំហំវារីវប្បកម្ម	ចំនួនគ្រួសារមានវារីវប្បកម្មផ្ទាល់ខ្លួន	ទំហំវារីវប្បកម្ម	ចំនួនគ្រួសារមានវារីវប្បកម្មផ្ទាល់ខ្លួន	ទំហំវារីវប្បកម្ម
កង្កែប	1	-	1	-	-	-	-	-	-	-	-	-	-	-
ក្រពើ	1	120	1	120	-	-	-	-	-	-	-	-	-	-
សត្វផ្សេងៗ														
កំពង់ស្ពឺ	290	96,092	231	90,116	39	5,850	-	-	-	-	20	126	-	-
សរុប	289	96,092	230	90,116	39	5,850	-	-	-	-	20	126	-	-
ត្រី	-	-	-	-	-	-	-	-	-	-	-	-	-	-
បង្គា/ បង្កង	-	-	-	-	-	-	-	-	-	-	-	-	-	-
ក្តាម	-	-	-	-	-	-	-	-	-	-	-	-	-	-
កង្កែប	1	*	1	*	-	-	-	-	-	-	-	-	-	-
ក្រពើ	-	-	-	-	-	-	-	-	-	-	-	-	-	-
សត្វផ្សេងៗ														
ក្រចេះ	2	4,000	2	4,000	-	-	-	-	-	-	-	-	-	-
សរុប	2	4,000	2	4,000	-	-	-	-	-	-	-	-	-	-
ត្រី	-	-	-	-	-	-	-	-	-	-	-	-	-	-
បង្គា/ បង្កង	-	-	-	-	-	-	-	-	-	-	-	-	-	-
ក្តាម	-	-	-	-	-	-	-	-	-	-	-	-	-	-
កង្កែប	-	-	-	-	-	-	-	-	-	-	-	-	-	-
ក្រពើ	-	-	-	-	-	-	-	-	-	-	-	-	-	-

តារាង 6.6 ចំនួនគ្រួសារបានរាយការណ៍និងតំបន់នៃគ្រួសារវារីវប្បកម្មក្នុងរយៈពេល 12 ខែកន្លងមកនិងចំនួនតំបន់នៃវារីវប្បកម្ម តាមប្រភេទនៃវារីវប្បកម្ម និងបានចិញ្ចឹមសត្វជាចម្បង តាមតំបន់ / ខេត្ត រាជរដ្ឋាភិបាលកម្ពុជា: 2013

តំបន់/ខេត្តបានចិញ្ចឹមសត្វជាចម្បងរយៈពេល 12 ខែកន្លងមក	ចំនួនគ្រួសាររាយការណ៍	ទំហំវារីវប្បកម្ម	ចិញ្ចឹមក្នុងស្រះ		ចិញ្ចឹមក្នុងស៊ង		ចិញ្ចឹមក្នុងបែរ		ចិញ្ចឹមក្នុងស្រែ		អាភ្វាស់/ថៃបំប៉ន		វារីវប្បកម្មផ្សេងៗ	
			ចំនួនគ្រួសារមានវារីវប្បកម្មផ្ទាល់ខ្លួន	ទំហំវារីវប្បកម្ម	ចំនួនគ្រួសារមានវារីវប្បកម្មផ្ទាល់ខ្លួន	ទំហំវារីវប្បកម្ម	ចំនួនគ្រួសារមានវារីវប្បកម្មផ្ទាល់ខ្លួន	ទំហំវារីវប្បកម្ម	ចំនួនគ្រួសារមានវារីវប្បកម្មផ្ទាល់ខ្លួន	ទំហំវារីវប្បកម្ម	ចំនួនគ្រួសារមានវារីវប្បកម្មផ្ទាល់ខ្លួន	ទំហំវារីវប្បកម្ម	ចំនួនគ្រួសារមានវារីវប្បកម្មផ្ទាល់ខ្លួន	ទំហំវារីវប្បកម្ម
សត្វផ្សេងៗ														
មណ្ឌលគិរី	84	12,989	84	12,989	-	-	-	-	-	-	-	-	-	-
សរុប	84	12,989	84	12,989	-	-	-	-	-	-	-	-	-	-
ត្រី	-	-	-	-	-	-	-	-	-	-	-	-	-	-
បង្គា/បង្កង	-	-	-	-	-	-	-	-	-	-	-	-	-	-
ក្តាម	-	-	-	-	-	-	-	-	-	-	-	-	-	-
កង្កែប	-	-	-	-	-	-	-	-	-	-	-	-	-	-
ក្រពើ	-	-	-	-	-	-	-	-	-	-	-	-	-	-
សត្វផ្សេងៗ														
ព្រះវិហារ	20	229	20	229	-	-	-	-	-	-	-	-	-	-
សរុប	36	245	36	245	-	-	-	-	-	-	-	-	-	-
ត្រី	19	109	19	109	-	-	-	-	-	-	-	-	-	-
បង្គា/បង្កង	-	-	-	-	-	-	-	-	-	-	-	-	-	-
ក្តាម	-	-	-	-	-	-	-	-	-	-	-	-	-	-
កង្កែប	-	-	-	-	-	-	-	-	-	-	-	-	-	-
ក្រពើ	-	-	-	-	-	-	-	-	-	-	-	-	-	-
សត្វផ្សេងៗ	1	120	1	120	-	-	-	-	-	-	-	-	-	-

តារាង 6.6 ចំនួនគ្រួសារបានរាយការណ៍និងតំបន់នៃគ្រួសារវារីវប្បកម្មក្នុងរយៈពេល 12 ខែកន្លងមកនិងចំនួនតំបន់នៃវារីវប្បកម្ម តាមប្រភេទនៃវារីវប្បកម្ម និងបានចិញ្ចឹមសត្វជាចម្បង តាមតំបន់ / ខេត្ត រាជរដ្ឋាភិបាលកម្ពុជា: 2013

តំបន់/ខេត្តបានចិញ្ចឹមសត្វជាចម្បងរយៈពេល 12 ខែកន្លងមក	ចំនួនគ្រួសាររាយការណ៍	ទំហំវារីវប្បកម្ម	ចិញ្ចឹមក្នុងស្រះ		ចិញ្ចឹមក្នុងស៊ង		ចិញ្ចឹមក្នុងបែរ		ចិញ្ចឹមក្នុងស្រែ		អាភ្ញាស់/ថែបំប៉ន		វារីវប្បកម្មផ្សេងៗ	
			ចំនួនគ្រួសារមានវារីវប្បកម្មផ្ទាល់ខ្លួន	ទំហំវារីវប្បកម្ម	ចំនួនគ្រួសារមានវារីវប្បកម្មផ្ទាល់ខ្លួន	ទំហំវារីវប្បកម្ម	ចំនួនគ្រួសារមានវារីវប្បកម្មផ្ទាល់ខ្លួន	ទំហំវារីវប្បកម្ម	ចំនួនគ្រួសារមានវារីវប្បកម្មផ្ទាល់ខ្លួន	ទំហំវារីវប្បកម្ម	ចំនួនគ្រួសារមានវារីវប្បកម្មផ្ទាល់ខ្លួន	ទំហំវារីវប្បកម្ម	ចំនួនគ្រួសារមានវារីវប្បកម្មផ្ទាល់ខ្លួន	ទំហំវារីវប្បកម្ម
រតនគិរី														
សរុប	4	136	2	10	2	126	-	-	-	-	-	-	-	-
ត្រី	3	110	2	10	1	100	-	-	-	-	-	-	-	-
បង្គា/ បង្កង	1	26	-	-	1	26	-	-	-	-	-	-	-	-
ក្តាម	-	-	-	-	-	-	-	-	-	-	-	-	-	-
កង្កែប	-	-	-	-	-	-	-	-	-	-	-	-	-	-
ក្រពើ	-	-	-	-	-	-	-	-	-	-	-	-	-	-
សត្វផ្សេងៗ	-	-	-	-	-	-	-	-	-	-	-	-	-	-
ស្ទឹងត្រែង														
សរុប	51	4,896	34	4,862	-	-	-	-	-	-	-	-	17	34
ត្រី	51	4,896	34	4,862	-	-	-	-	-	-	-	-	17	34
បង្គា/ បង្កង	-	-	-	-	-	-	-	-	-	-	-	-	-	-
ក្តាម	-	-	-	-	-	-	-	-	-	-	-	-	-	-
កង្កែប	-	-	-	-	-	-	-	-	-	-	-	-	-	-
ក្រពើ	-	-	-	-	-	-	-	-	-	-	-	-	-	-
សត្វផ្សេងៗ	-	-	-	-	-	-	-	-	-	-	-	-	-	-

តារាងសង្ខេបស្ថិតិសម្រាប់ជំពូក ៧ -សេដ្ឋកិច្ចគ្រួសារ

តារាង 7.1 ចំនួនប្រជាជនសរុប/ សមាជិកអាយុ 5 ឆ្នាំ ឡើងចូលរួមសកម្មភាពសេដ្ឋកិច្ចចម្បងៗរយៈពេល ១២ ខែ កន្លងមក តាមភេទ និងសកម្មភាពរបស់សមាជិក តាមតំបន់/ ខេត្ត នៃរាជរដ្ឋាភិបាលកម្ពុជា: 2013

តំបន់/ ខេត្ត/ ភេទរបស់សមាជិកគ្រួសារ	សកម្មភាពសេដ្ឋកិច្ចចម្បងរបស់សមាជិកគ្រួសារក្នុងរយៈពេល១២ខែកន្លងមក							
	ចំនួនសរុបនៃសមាជិកគ្រួសារដែលមានសកម្មភាពចម្បង	ធ្វើការងារកសិកម្មផ្ទាល់ខ្លួន	ធ្វើការងារកសិកម្មអោយគ្រួសារដទៃ	ធ្វើការងារជលផល	ធ្វើការងារព្រៃឈើ	ធ្វើការងារសិប្បកម្ម	ធ្វើការងារផ្នែកឧស្សាហកម្មដទៃ	សេវាកម្ម
កម្ពុជា		81.1	1.5	0.5	0.4	0.4	5.7	10.4
សរុប	5,937,941	4,730,401	92,642	25,698	30,069	22,665	434,500	601,966
ប្រុស	2,960,781	2,400,575	43,804	16,239	11,587	11,506	168,066	309,004
ស្រី	2,977,163	2,329,827	48,839	9,459	18,482	11,160	266,434	292,962
តំបន់វាលទំនាប		78.3	1.6	0.3	0.6	0.4	8.9	9.8
សរុប	2,773,965	2,145,552	51,339	10,889	13,143	15,930	284,190	252,922
ប្រុស	1,381,309	1,089,955	22,990	6,525	4,925	8,152	115,505	133,257
ស្រី	1,392,656	1,055,600	28,346	4,364	8,216	7,780	168,686	119,664
កំពង់ចាម								
សរុប	387,907	311,992	12,380	1,689	3,911	3,919	30,627	23,389
ប្រុស	198,381	161,545	5,614	1,007	1,376	2,146	13,964	12,729
ស្រី	189,526	150,448	6,763	683	2,535	1,775	16,662	10,660
កណ្តាល								
សរុប	451,126	300,020	4,223	2,878	1,264	3,070	72,922	66,749
ប្រុស	224,070	153,108	2,243	1,837	648	1,754	28,269	36,211
ស្រី	227,058	146,912	1,980	1,041	616	1,317	44,653	30,539

តារាង 7.1 ចំនួនប្រជាជនសរុប/ សមាជិកអាយុ 5 ឆ្នាំ ឡើងចូលរួមសកម្មភាពសេដ្ឋកិច្ចចម្បងៗរយៈពេល ១២ ខែ កន្លងមក តាមភេទ និងសកម្មភាពរបស់សមាជិក តាមតំបន់/ ខេត្ត នៃរាជរដ្ឋាភិបាលកម្ពុជា: 2013

តំបន់/ ខេត្ត/ ភេទរបស់សមាជិកគ្រួសារ	សកម្មភាពសេដ្ឋកិច្ចចម្បងរបស់សមាជិកគ្រួសារក្នុងរយៈពេល១២ខែកន្លងមក							
	ចំនួនសរុបនៃសមាជិកគ្រួសារដែលមានសកម្មភាពចម្បង	ធ្វើការងារកសិកម្មផ្ទាល់ខ្លួន	ធ្វើការងារកសិកម្មអោយគ្រួសារដទៃ	ធ្វើការងារជលផល	ធ្វើការងារព្រៃឈើ	ធ្វើការងារសិប្បកម្ម	ធ្វើការងារផ្នែកឧស្សាហកម្មដទៃ	សេវាកម្ម
ភ្នំពេញ								
សរុប	91,783	39,547	703	81	87	405	13,677	37,283
ប្រុស	46,907	21,521	563	1	60	202	6,368	18,192
ស្រី	44,874	18,026	139	80	27	203	7,309	19,090
ព្រៃវែង								
សរុប	579,704	443,008	14,900	2,697	1,203	1,890	63,816	52,190
ប្រុស	276,141	212,277	5,817	1,572	508	1,031	27,841	27,095
ស្រី	303,563	230,731	9,083	1,125	695	859	35,975	25,095
ស្វាយរៀង								
សរុប	364,675	302,180	1,659	782	235	383	43,467	15,969
ប្រុស	177,725	152,204	707	422	91	114	15,553	8,634
ស្រី	186,950	149,976	952	360	144	269	27,914	7,335
តាកែវ								
សរុប	542,648	423,530	11,572	2,181	5,893	5,727	52,317	41,428
ប្រុស	276,996	223,200	5,280	1,289	2,092	2,613	20,305	22,217
ស្រី	265,649	200,330	6,291	891	3,800	3,114	32,012	19,211

តារាង 7.1 ចំនួនប្រជាជនសរុប/ សមាជិកអាយុ 5 ឆ្នាំ ឡើងចូលរួមសកម្មភាពសេដ្ឋកិច្ចចម្បងៗរយៈពេល ១២ ខែ កន្លងមក តាមភេទ និងសកម្មភាពរបស់សមាជិក តាមតំបន់/ ខេត្ត នៃរាជរដ្ឋាភិបាលកម្ពុជា: 2013

តំបន់/ ខេត្ត/ ភេទរបស់សមាជិកគ្រួសារ	សកម្មភាពសេដ្ឋកិច្ចចម្បងរបស់សមាជិកគ្រួសារក្នុងរយៈពេល១២ខែកន្លងមក							
	ចំនួនសរុបនៃសមាជិកគ្រួសារដែលមានសកម្មភាពចម្បង	ធ្វើការងារកសិកម្មផ្ទាល់ខ្លួន	ធ្វើការងារកសិកម្មអោយគ្រួសារដទៃ	ធ្វើការងារជលផល	ធ្វើការងារព្រៃឈើ	ធ្វើការងារសិប្បកម្ម	ធ្វើការងារផ្នែកឧស្សាហកម្មដទៃ	សេវាកម្ម
ត្បូងឃ្មុំ								
សរុប	356,122	325,275	5,902	581	550	536	7,364	15,914
ប្រុស	181,089	166,100	2,766	397	150	292	3,205	8,179
ស្រី	175,036	159,177	3,138	184	399	243	4,161	7,734
តំបន់បឹងទន្លេសាប								
សរុប	1,873,414	1,573,271	31,203	6,572	7,721	5,008	31,995	217,644
ប្រុស	939,969	797,486	15,940	4,031	1,908	2,294	11,016	107,294
ស្រី	933,451	775,785	15,262	2,544	5,814	2,716	20,980	110,350
បន្ទាយមានជ័យ								
សរុប	219,215	173,007	6,008	469	6,121	699	1,167	31,744
ប្រុស	108,464	87,451	2,933	294	1,197	384	584	15,621
ស្រី	110,751	85,556	3,075	175	4,924	315	583	16,123
បាត់ដំបង								
សរុប	413,887	364,834	10,176	996	340	300	1,659	35,582
ប្រុស	210,168	186,570	5,149	588	170	33	731	16,927
ស្រី	203,718	178,264	5,027	408	170	267	928	18,654

តារាង 7.1 ចំនួនប្រជាជនសរុប/ សមាជិកអាយុ 5 ឆ្នាំ ឡើងចូលរួមសកម្មភាពសេដ្ឋកិច្ចចម្បងៗរយៈពេល ១២ ខែ កន្លងមក តាមភេទ និងសកម្មភាពរបស់សមាជិក តាមតំបន់/ ខេត្ត នៃរាជរដ្ឋាភិបាលកម្ពុជា: 2013

តំបន់/ ខេត្ត/ ភេទរបស់សមាជិកគ្រួសារ	សកម្មភាពសេដ្ឋកិច្ចចម្បងរបស់សមាជិកគ្រួសារក្នុងរយៈពេល១២ខែកន្លងមក						
	ចំនួនសរុបនៃសមាជិកគ្រួសារដែលមានសកម្មភាពចម្បង	ធ្វើការងារកសិកម្មផ្ទាល់ខ្លួន	ធ្វើការងារកសិកម្មអោយគ្រួសារដទៃ	ធ្វើការងារជលផល	ធ្វើការងារព្រៃឈើ	ធ្វើការងារសិប្បកម្ម	ធ្វើការងារផ្នែកឧស្សាហកម្មដទៃ	សេវាកម្ម
កំពង់ឆ្នាំង								
សរុប	206,998	167,189	1,196	1,223	522	1,857	19,146	15,865
ប្រុស	102,920	86,516	706	1,014	248	857	6,510	7,069
ស្រី	104,080	80,674	490	209	275	1,000	12,636	8,796
កំពង់ធំ								
សរុប	336,605	282,597	4,047	1,434	296	494	6,128	41,609
ប្រុស	169,996	144,008	1,976	1,137	64	299	2,301	20,211
ស្រី	166,612	138,589	2,072	297	232	196	3,827	21,399
ពោធិ៍សាត់								
សរុប	191,229	164,192	3,448	278	86	304	3,336	19,585
ប្រុស	94,400	82,111	1,720	111	49	257	633	9,519
ស្រី	96,829	82,080	1,727	168	37	47	2,704	10,066
សៀមរាប								
សរុប	391,242	329,333	2,663	1,109	305	1,234	558	56,040
ប្រុស	194,852	161,720	1,496	710	151	406	256	30,113
ស្រី	196,391	167,614	1,166	400	154	828	302	25,927

តារាង 7.1 ចំនួនប្រជាជនសរុប/ សមាជិកអាយុ 5 ឆ្នាំ ឡើងចូលរួមសកម្មភាពសេដ្ឋកិច្ចចម្បងៗរយៈពេល ១២ ខែ កន្លងមក តាមភេទ និងសកម្មភាពរបស់សមាជិក តាមតំបន់/ ខេត្ត នៃរាជរដ្ឋាភិបាលកម្ពុជា: 2013

តំបន់/ ខេត្ត/ ភេទរបស់សមាជិកគ្រួសារ	សកម្មភាពសេដ្ឋកិច្ចចម្បងរបស់សមាជិកគ្រួសារក្នុងរយៈពេល១២ខែកន្លងមក							
	ចំនួនសរុបនៃសមាជិកគ្រួសារដែលមានសកម្មភាពចម្បង	ធ្វើការងារកសិកម្មផ្ទាល់ខ្លួន	ធ្វើការងារកសិកម្មអោយគ្រួសារដទៃ	ធ្វើការងារជលផល	ធ្វើការងារព្រៃឈើ	ធ្វើការងារសិប្បកម្ម	ធ្វើការងារផ្នែកឧស្សាហកម្មដទៃ	សេវាកម្ម
ឧត្តរមានជ័យ								
សរុប	86,921	68,785	2,102	1,010	50	54	1	14,919
ប្រុស	44,657	37,363	985	143	28	34	1	6,103
ស្រី	42,266	31,422	1,117	868	22	21	-	8,816
ប៉ៃលិន								
សរុប	27,317	23,334	1,563	53	1	66	-	2,300
ប្រុស	14,512	11,747	975	34	1	24	-	1,731
ស្រី	12,804	11,586	588	19	-	42	-	569
តំបន់ឆ្នេរសមុទ្រ								
សរុប	438,835	360,804	3,433	4,691	909	642	23,613	44,743
ប្រុស	216,404	174,907	1,928	3,903	625	362	9,495	25,184
ស្រី	222,427	185,897	1,504	785	283	281	14,118	19,559
កំពត								
សរុប	347,868	298,392	1,865	1,934	791	489	17,231	27,166
ប្រុស	170,217	144,895	1,079	1,479	507	274	6,687	15,296
ស្រី	177,649	153,497	786	454	283	215	10,543	11,871

តារាង 7.1 ចំនួនប្រជាជនសរុប/ សមាជិកអាយុ 5 ឆ្នាំ ឡើងចូលរួមសកម្មភាពសេដ្ឋកិច្ចចម្បងៗរយៈពេល ១២ ខែ កន្លងមក តាមភេទ និងសកម្មភាពរបស់សមាជិក តាមតំបន់/ ខេត្ត នៃរាជរដ្ឋាភិបាលកម្ពុជា: 2013

តំបន់/ ខេត្ត/ ភេទរបស់សមាជិកគ្រួសារ	សកម្មភាពសេដ្ឋកិច្ចចម្បងរបស់សមាជិកគ្រួសារក្នុងរយៈពេល១២ខែកន្លងមក							
	ចំនួនសរុបនៃសមាជិកគ្រួសារដែលមានសកម្មភាពចម្បង	ធ្វើការងារកសិកម្មផ្ទាល់ខ្លួន	ធ្វើការងារកសិកម្មអោយគ្រួសារដទៃ	ធ្វើការងារជលផល	ធ្វើការងារព្រៃឈើ	ធ្វើការងារសិប្បកម្ម	ធ្វើការងារផ្នែកឧស្សាហកម្មដទៃ	សេវាកម្ម
កោះកុង								
សរុប	26,885	21,519	882	736	28	1	547	3,172
ប្រុស	13,944	10,823	398	491	28	1	210	1,993
ស្រី	12,939	10,696	484	244	-	-	337	1,178
ព្រះសីហនុ								
សរុប	46,394	26,587	507	900	90	150	5,766	12,394
ប្រុស	23,191	12,498	294	834	90	86	2,563	6,826
ស្រី	23,202	14,089	212	65	-	65	3,203	5,568
កែប								
សរុប	17,688	14,306	179	1,121	-	2	69	2,011
ប្រុស	9,052	6,691	157	1,099	-	1	35	1,069
ស្រី	8,637	7,615	22	22	-	1	35	942
តំបន់ភ្នំនិងខ្ពង់រាប								
សរុប	852,260	651,098	6,669	3,543	8,296	1,084	94,815	86,755
ប្រុស	423,352	338,372	2,943	1,779	4,128	699	32,118	43,313
ស្រី	428,909	312,725	3,726	1,764	4,169	386	62,697	43,442

តារាង 7.1 ចំនួនប្រជាជនសរុប/ សមាជិកអាយុ 5 ឆ្នាំ ឡើងចូលរួមសកម្មភាពសេដ្ឋកិច្ចចម្បងៗរយៈពេល ១២ ខែ កន្លងមក តាមភេទ និងសកម្មភាពរបស់សមាជិក តាមតំបន់/ ខេត្ត នៃរាជរដ្ឋាភិបាលកម្ពុជា: 2013

តំបន់/ ខេត្ត/ ភេទរបស់សមាជិកគ្រួសារ	សកម្មភាពសេដ្ឋកិច្ចចម្បងរបស់សមាជិកគ្រួសារក្នុងរយៈពេល១២ខែកន្លងមក							
	ចំនួនសរុបនៃសមាជិកគ្រួសារដែលមានសកម្មភាពចម្បង	ធ្វើការងារកសិកម្មផ្ទាល់ខ្លួន	ធ្វើការងារកសិកម្មអោយគ្រួសារដទៃ	ធ្វើការងារជលផល	ធ្វើការងារព្រៃឈើ	ធ្វើការងារសិប្បកម្ម	ធ្វើការងារផ្នែកឧស្សាហកម្មដទៃ	សេវាកម្ម
កំពង់ស្ពឺ								
សរុប	475,541	310,953	2,162	245	565	576	94,054	66,986
ប្រុស	228,659	159,592	1,123	133	381	457	31,704	35,269
ស្រី	246,882	151,361	1,039	112	185	119	62,350	31,716
ក្រចេះ								
សរុប	132,581	118,707	1,404	473	133	302	556	11,006
ប្រុស	69,376	64,274	593	280	133	157	324	3,615
ស្រី	63,206	54,433	811	193	-	146	232	7,391
មណ្ឌលគិរី								
សរុប	26,438	21,473	970	1,261	2,535	-	1	198
ប្រុស	13,632	12,077	578	584	220	-	-	173
ស្រី	12,806	9,395	393	677	2,315	-	1	25
ព្រះវិហារ								
សរុប	86,129	76,061	1,220	194	4,787	13	42	3,812
ប្រុស	43,777	37,972	525	91	3,155	9	24	2,001
ស្រី	42,352	38,089	695	103	1,632	4	18	1,811

តារាង 7.1 ចំនួនប្រជាជនសរុប/ សមាជិកអាយុ 5 ឆ្នាំ ឡើងចូលរួមសកម្មភាពសេដ្ឋកិច្ចចម្បងៗរយៈពេល ១២ ខែ កន្លងមក តាមភេទ និងសកម្មភាពរបស់សមាជិក តាមតំបន់/ ខេត្ត នៃរាជរដ្ឋាភិបាលកម្ពុជា: 2013

តំបន់/ ខេត្ត/ ភេទរបស់សមាជិកគ្រួសារ	សកម្មភាពសេដ្ឋកិច្ចចម្បងរបស់សមាជិកគ្រួសារក្នុងរយៈពេល១២ខែកន្លងមក						
	ចំនួនសរុបនៃសមាជិកគ្រួសារដែលមានសកម្មភាពចម្បង	ធ្វើការងារកសិកម្មផ្ទាល់ខ្លួន	ធ្វើការងារកសិកម្មអោយគ្រួសារដទៃ	ធ្វើការងារជលផល	ធ្វើការងារព្រៃឈើ	ធ្វើការងារសិប្បកម្ម	ធ្វើការងារផ្នែកឧស្សាហកម្មដទៃ	សេវាកម្ម
រតនគិរី							
សរុប	73,076	71,591	186	93	155	-	29	1,022
ប្រុស	37,642	37,076	68	64	121	-	-	313
ស្រី	35,434	34,515	117	29	34	-	29	710
ស្ទឹងត្រែង							
សរុប	58,495	52,313	727	1,277	121	193	133	3,731
ប្រុស	30,266	27,381	56	627	118	76	66	1,942
ស្រី	28,229	24,932	671	650	3	117	67	1,789

ប្រភព: វិទ្យាស្ថានជាតិស្ថិតិនៃក្រសួងផែនការ ជំរឿនកសិកម្មកម្ពុជាឆ្នាំ ២០១៣

តារា 7.2 ចំនួនគ្រួសារកាន់កាប់កសិកម្មដែលមានសកម្មភាពទាក់ទងនឹងព្រៃឈើក្នុងរយៈពេល12ខែកន្លងមក តាមប្រភេទទាក់ទងនឹងព្រៃឈើ តាមតំបន់/ ខេត្ត នៃរាជរដ្ឋាភិបាលកម្ពុជា: 2013

តំបន់/ ខេត្ត	សកម្មភាពទាក់ទងនឹងព្រៃឈើ							
	សរុប	រកអុស/ កាប់ឫស្សី	ដុតធ្យូង	កាប់ដើមឈើធំៗ ឬរកខ្លឹមចន្ទ	រកអាហារ ឬបន្លែ ផ្លែឈើព្រៃ	រករុក្ខជាតិជាឱសថ	បរបាញ់សត្វ	សកម្មភាពទាក់ទងនឹងព្រឈើផ្សេងទៀត
កម្ពុជា	813,174	785,481	81,730	54,595	275,697	65,783	31,373	15,342
តំបន់វាលទំនាប	353,566	345,034	12,972	10,839	129,344	13,211	4,786	5,252
កំពង់ចាម	88,874	86,931	6,636	1,824	28,440	2,819	1,798	1,691
កណ្តាល	43,631	42,450	306	655	1,107	65	-	219
រាជធានីភ្នំពេញ	879	784	-	55	209	1	1	-
ព្រៃវែង	107,698	105,731	1,554	1,216	47,168	1,380	304	878
ស្វាយរៀង	545	706	58	77	197	99	58	43
តាកែវ	54,069	52,082	1,917	2,795	32,318	3,574	1,446	1,981
ត្បូងឃ្មុំ	57,870	56,350	2,501	4,217	19,905	5,273	1,179	440
តំបន់បឹងទន្លេសាប	278,932	267,409	49,408	22,137	80,036	31,308	16,480	6,154
បន្ទាយមានជ័យ	32,427	31,584	16,135	957	9,181	5,044	1,888	302
បាត់ដំបង	45,683	43,582	10,612	774	17,761	10,490	6,257	3,030
កំពង់ឆ្នាំង	38,204	36,299	5,801	3,725	1,848	1,377	1,999	749
កំពង់ធំ	64,907	63,147	6,992	8,143	16,178	7,793	3,396	1,088
ពោធិ៍សាត់	20,665	20,265	3,588	3,969	9,596	3,806	1,950	582
សៀមរាប	62,780	58,505	3,229	4,054	23,153	2,567	614	380
ឧត្តរមានជ័យ	12,512	12,320	2,988	514	1,384	205	89	23
ប៉ៃលិន	1,754	1,707	63	1	935	26	287	-

តារា 7.2 ចំនួនគ្រួសារកាន់កាប់កសិកម្មដែលមានសកម្មភាពទាក់ទងនឹងព្រៃឈើក្នុងរយៈពេល12ខែកន្លងមក តាមប្រភេទទាក់ទងនឹងព្រៃឈើ តាមតំបន់/ ខេត្ត នៃរាជរដ្ឋាភិបាលកម្ពុជា: 2013

តំបន់/ ខេត្ត	សកម្មភាពទាក់ទងនឹងព្រៃឈើ							
	សរុប	រកអុស/ កាប់ឫស្សី	ដុតធ្យូង	កាប់ដើមឈើធំៗ ឬរកខ្លឹមចន្ទ	រកអាហារ ឬបន្លែ ផ្លែឈើព្រៃ	រកឱសថជាតិជាឱសថ	បរបាញ់សត្វ	សកម្មភាពទាក់ទងនឹងព្រៃឈើផ្សេងទៀត
តំបន់ឆ្នេរសមុទ្រ	66,553	63,210	5,806	5,996	13,601	8,951	1,641	757
កំពត	57,609	54,991	4,974	5,526	10,489	8,331	962	668
កោះកុង	5,000	4,399	779	184	2,477	340	677	88
ព្រះសីហនុ	2,536	2,413	53	286	635	280	2	-
កែប	1,408	1,407	-	-	-	-	-	1
តំបន់ភ្នំ និងខ្ពង់រាប	114,126	109,826	13,545	15,622	52,718	12,313	8,466	3,178
កំពង់ស្ពឺ	59,175	57,727	6,446	1,901	21,949	3,574	1,209	1,519
ក្រចេះ	3,593	2,971	134	1,466	676	7	1,098	199
មណ្ឌលគិរី	6,988	6,878	1,370	338	5,462	1,183	536	79
ព្រះវិហារ	18,746	17,724	1,279	6,662	9,912	4,297	1,960	771
រតនគិរី	15,086	14,437	3,069	3,462	10,808	2,303	3,031	421
ស្ទឹងត្រែង	10,538	10,089	1,247	1,793	3,911	949	632	189

ប្រភព: វិទ្យាស្ថានជាតិស្ថិតិនៃក្រសួងផែនការ ជំរឿនកសិកម្មកម្ពុជាឆ្នាំ ២០១៣

តារាង 7.3 ចំនួនគ្រួសារកសិកម្មដែលទាក់ទងនឹងការធ្វើសិប្បកម្មក្នុងរយៈពេល ១២ ខែកន្លងមក តាមប្រភេទសកម្មភាពសិប្បកម្ម តាមតំបន់ / ខេត្ត នៃរាជរដ្ឋាភិបាលកម្ពុជា: 2013

តំបន់/ ខេត្ត	ប្រភេទសកម្មភាពសិប្បកម្មនៅក្នុងគ្រួសារទាំងអស់			
	សរុប	ការផលិតម្ហូបអាហារ	ផលិតផលពាក់កណ្ដាលសម្រេច	សកម្មភាពសិប្បកម្មផ្សេងទៀត
កម្ពុជា	92,860	53,777	34,965	26,224
តំបន់វាលទំនាប	52,495	31,186	15,650	12,727
កំពង់ចាម	16,225	10,236	9,359	1,455
កណ្ដាល	3,113	734	330	2,075
រាជធានីភ្នំពេញ	341	28	19	313
ព្រៃវែង	6,328	1,697	1,365	3,530
ស្វាយរៀង	1,589	1,275	77	297
តាកែវ	22,382	16,195	4,187	3,759
ត្បូងឃ្មុំ	2,517	1,021	313	1,298
តំបន់បឹងទន្លេសាប	29,273	16,923	15,561	9,217
បន្ទាយមានជ័យ	3,166	2,107	2,135	625
បាត់ដំបង	721	322	239	476
កំពង់ឆ្នាំង	9,057	3,893	3,233	3,610
កំពង់ធំ	1,105	348	409	560
ពោធិ៍សាត់	2,434	1,975	1,302	531
សៀមរាប	12,397	8,171	8,013	3,355
ឧត្តរមានជ័យ	277	73	151	57
ប៉ៃលិន	116	34	79	3

តារាង 7.3 ចំនួនគ្រួសារកសិកម្មដែលទាក់ទងនឹងការធ្វើសិប្បកម្មក្នុងរយៈពេល ១២ ខែកន្លងមក តាមប្រភេទសកម្មភាពសិប្បកម្ម តាមតំបន់ / ខេត្ត នៃរាជរដ្ឋាភិបាលកម្ពុជា: 2013

តំបន់/ខេត្ត	ប្រភេទសកម្មភាពសិប្បកម្មនៅក្នុងគ្រួសារទាំងអស់			
	សរុប	ការផលិតម្ហូបអាហារ	ផលិតផលពាក់កណ្ដាលសម្រេច	សកម្មភាពសិប្បកម្មផ្សេងទៀត
តំបន់ឆ្នេរសមុទ្រ	3,441	812	913	1,992
កំពត	3,138	747	828	1,839
កោះកុង	52	1	-	51
ព្រះសីហនុ	140	64	49	27
កែប	111	-	36	75
តំបន់ភ្នំ និងខ្ពង់រាប	7,647	4,853	2,841	2,286
កំពង់ស្ពឺ	2,171	665	331	1,314
ក្រចេះ	124	28	100	24
មណ្ឌលគិរី	507	249	5	256
ព្រះវិហារ	538	168	214	301
រតនគិរី	3,830	3,523	2,141	132
ស្ទឹងត្រែង	477	220	50	259

ប្រភព: វិទ្យាស្ថានជាតិស្ថិតិនៃក្រសួងផែនការ ជំរឿនកសិកម្មកម្ពុជាឆ្នាំ ២០១៣

តារាង 7.4 ចំនួនគ្រួសារកាន់កាប់កសិកម្មដែលទាក់ទងអាជីវកម្មខ្នាតតូច ឬ សហគ្រាសធុនតូច/ មធ្យមក្នុងរយៈពេល ១២ ខែ កន្លងមក បែងចែកតាមអាជីវកម្ម តាមតំបន់/ ខេត្ត នៃរាជរដ្ឋាភិបាលកម្ពុជា: 2013

តំបន់/ ខេត្ត	ប្រភេទអាជីវកម្មខ្នាតតូជ ឬ សហគ្រាសធុនតូច/ មធ្យមនៅក្នុងគ្រួសារទាំងអស់					
	សរុប	ផលិតកម្មដូចជា ឥដ្ឋ/ គ្រឿង/ សំលៀកបំពាក់	ពាណិជ្ជកម្មអាជីវកម្មដូចជាលក់កាតទូរសព្ទ	សេវាកម្មដូចជា មីក្រូហិរញ្ញវត្ថុ	អាជីវកម្មម្ហូបអាហារដូចជាការកែច្នៃម្ហូបអាហារទុកបានយូរការដាំស្លរនិងការលក់ជាដើម	ផ្សេងទៀត
កម្ពុជា	229,455	39,880	111,495	18,654	75,567	56,817
តំបន់វាលទំនាប	121,976	18,714	54,583	7,412	43,615	28,981
កំពង់ចាម	28,178	4,509	12,582	1,522	17,172	3,184
កណ្ដាល	17,359	1,308	5,696	371	4,500	6,477
រាជធានីភ្នំពេញ	8,279	3,412	4,910	156	2,345	851
ព្រៃវែង	12,677	466	4,394	666	1,251	7,679
ស្វាយរៀង	18,237	5,713	4,650	3,474	7,360	2,529
តាកែវ	29,925	2,742	19,367	975	10,067	4,704
ត្បូងឃ្មុំ	7,321	564	2,984	248	920	3,557
តំបន់បឹងទន្លេសាប	70,505	14,447	39,510	7,145	24,083	13,404
បន្ទាយមានជ័យ	17,540	3,002	10,471	1,802	2,255	1,513
បាត់ដំបង	11,774	900	3,893	503	6,501	2,838
កំពង់ឆ្នាំង	8,201	2,468	3,184	461	2,379	2,746
កំពង់ធំ	3,086	232	2,485	199	984	148
ពោធិ៍សាត់	8,915	6,251	6,896	3,855	2,633	1,380
សៀមរាប	19,649	1,402	11,480	297	9,119	4,580
ឧត្តរមានជ័យ	435	150	320	6	117	81
ប៉ៃលិន	905	42	781	22	95	118

តារាង 7.4 ចំនួនគ្រួសារកាន់កាប់កសិកម្មដែលទាក់ទងអាជីវកម្មខ្នាតតូច ឬ សហគ្រាសធុនតូច/ មធ្យមក្នុងរយៈពេល ១២ ខែ កន្លងមក បែងចែកតាមអាជីវកម្ម តាមតំបន់/ ខេត្ត នៃរាជរដ្ឋាភិបាលកម្ពុជា: 2013

តំបន់/ ខេត្ត	ប្រភេទអាជីវកម្មខ្នាតតូច ឬ សហគ្រាសធុនតូច/ មធ្យមនៅក្នុងគ្រួសារទាំងអស់					
	សរុប	ផលិតកម្មដូចជា ឥដ្ឋ/ គ្រឿង/ សំលៀកបំពាក់	ពាណិជ្ជកម្មអាជីវកម្មដូចជាលក់កាត ទូរសព្ទ	សេវាកម្មដូចជា មីក្រូហិរញ្ញវត្ថុ	អាជីវកម្មម្ហូបអាហារដូចជាការកែច្នៃម្ហូប អាហារទុកបានយូរការដាំស្លរនិងការលក់ជាដើម	ផ្សេងទៀត
តំបន់ឆ្នេរសមុទ្រ	17,383	4,616	5,621	1,193	1,884	6,833
កំពត	12,745	3,659	3,147	899	1,146	5,995
កោះកុង	511	226	256	3	20	94
ព្រះសីហនុ	2,898	619	1,706	37	512	530
កែប	1,229	112	512	254	206	214
តំបន់ភ្នំ និងខ្ពង់រាប	19,590	2,105	11,780	2,904	5,983	7,602
កំពង់ស្ពឺ	10,076	1,206	6,461	2,247	3,445	4,610
ក្រចេះ	2,529	102	997	39	953	1,008
មណ្ឌលគិរី	1,485	105	1,021	31	3	406
ព្រះវិហារ	2,853	413	1,644	440	1,474	621
រតនគិរី	1,269	167	1,339	8	4	94
ស្ទឹងត្រែង	1,378	112	318	139	104	863

ប្រភព: វិទ្យាស្ថានជាតិស្ថិតិនៃក្រសួងផែនការ ជំរឿនកសិកម្មកម្ពុជាឆ្នាំ ២០១៣

តារាងស្ថិតិសង្ខេបសម្រាប់ជំពូក ៨ - ប្រជាជននៃគ្រួសារកសិកម្ម

តារាង 8.1 ប្រជាជនសរុប/ សមាជិកគ្រួសារកាន់កាប់កសិកម្មខណៈពេលទស្សនកិច្ចតាមភេទនៃមេគ្រួសារ តាមតំបន់/ ខេត្តនៃរាជរដ្ឋាភិបាលកម្ពុជា: 2013

តំបន់/ ខេត្ត	ភេទនៃមេគ្រួសារ											
	គ្រួសារទាំងអស់				បុរសជាមេគ្រួសារ				ស្ត្រីជាមេគ្រួសារ			
	សរុប	សមាជិកប្រុស	សមាជិកស្រី	អត្រាភេទ	សរុប	សមាជិកប្រុស	សមាជិកស្រី	អត្រាភេទ	សរុប	សមាជិកប្រុស	សមាជិកស្រី	អត្រាភេទ
កម្ពុជា	8,563,213	4,287,829	4,275,384	100	6,931,771	3,611,268	3,320,503	109	1,631,442	676,561	954,881	71
តំបន់វាលទំនាប	3,876,476	1,942,089	1,934,387	100	2,977,169	1,560,732	1,416,437	110	899,307	381,357	517,950	74
កំពង់ចាម	557,496	283,047	274,449	103	437,376	230,781	206,595	112	120,120	52,266	67,854	77
កណ្ដាល	679,508	339,445	340,063	100	555,146	288,107	267,039	108	124,362	51,338	73,024	70
រាជធានីភ្នំពេញ	156,538	78,917	77,621	102	129,159	67,433	61,726	109	27,379	11,484	15,895	72
ព្រៃវែង	848,988	409,844	439,144	93	572,122	292,890	279,232	105	276,866	116,954	159,912	73
ស្វាយរៀង	450,289	220,884	229,405	96	377,908	194,167	183,741	106	72,381	26,717	45,664	59
តាកែវ	686,595	354,504	332,091	107	514,649	279,178	235,471	119	171,946	75,326	96,620	78
ត្បូងឃ្មុំ	497,062	255,448	241,614	106	390,809	208,176	182,633	114	106,253	47,272	58,981	80
តំបន់បឹងទន្លេសាប	2,842,359	1,425,642	1,416,717	101	2,379,021	1,239,283	1,139,738	109	463,338	186,359	276,979	67
បន្ទាយមានជ័យ	359,287	179,815	179,472	100	317,678	164,379	153,299	107	41,609	15,436	26,173	59
បាត់ដំបង	564,096	285,545	278,551	103	483,531	253,343	230,188	110	80,565	32,202	48,363	67
កំពង់ឆ្នាំង	360,736	175,370	185,366	95	308,743	158,136	150,607	105	51,993	17,234	34,759	50
កំពង់ធំ	501,064	256,491	244,573	105	389,031	205,312	183,719	112	112,033	51,179	60,854	84
ពោធិ៍សាត់	277,768	139,425	138,343	101	224,045	117,488	106,557	110	53,723	21,937	31,786	69
សៀមរាប	616,274	304,952	311,322	98	513,705	265,454	248,251	107	102,569	39,498	63,071	63
ឧត្ដរមានជ័យ	123,185	62,835	60,350	104	106,218	55,677	50,541	110	16,967	7,158	9,809	73
ប៉ៃលិន	39,949	21,209	18,740	113	36,070	19,494	16,576	118	3,879	1,715	2,164	79

តារាង 8.1 ប្រជាជនសរុប/ សមាជិកគ្រួសារកាន់កាប់កសិកម្មខណៈពេលទស្សនកិច្ចតាមភេទនៃមេគ្រួសារ តាមតំបន់/ ខេត្តនៃរាជរដ្ឋាភិបាលកម្ពុជា: 2013

តំបន់/ ខេត្ត	ភេទនៃមេគ្រួសារ											
	គ្រួសារទាំងអស់				បុរសជាមេគ្រួសារ				ស្ត្រីជាមេគ្រួសារ			
	សរុប	សមាជិកប្រុស	សមាជិកស្រី	អត្រាភេទ	សរុប	សមាជិកប្រុស	សមាជិកស្រី	អត្រាភេទ	សរុប	សមាជិកប្រុស	សមាជិកស្រី	អត្រាភេទ
តំបន់ឆ្នេរសមុទ្រ	638,296	319,014	319,282	100	525,331	271,804	253,527	107	112,965	47,210	65,755	72
កំពត	489,684	241,659	248,025	97	411,882	211,116	200,766	105	77,802	30,543	47,259	65
កោះកុង	46,343	24,909	21,434	116	35,679	19,677	16,002	123	10,664	5,232	5,432	96
ព្រះសីហនុ	70,891	36,663	34,228	107	50,156	26,743	23,413	114	20,735	9,920	10,815	92
កែប	31,378	15,783	15,595	101	27,614	14,268	13,346	107	3,764	1,515	2,249	67
តំបន់ភ្នំ និងខ្ពង់រាប	1,206,082	601,084	604,998	99	1,050,250	539,449	510,801	106	155,832	61,635	94,197	65
កំពង់ស្ពឺ	634,627	307,611	327,016	94	529,945	268,003	261,942	102	104,682	39,608	65,074	61
ក្រចេះ	212,292	108,726	103,566	105	189,944	98,768	91,176	108	22,348	9,958	12,390	80
មណ្ឌលគិរី	42,874	21,797	21,077	103	39,576	20,223	19,353	104	3,298	1,574	1,724	91
ព្រះវិហារ	131,522	66,199	65,323	101	118,540	60,938	57,602	106	12,982	5,261	7,721	68
រតនគិរី	101,500	53,910	47,590	113	97,305	52,183	45,122	116	4,195	1,727	2,468	70
ស្ទឹងត្រែង	83,267	42,841	40,426	106	74,940	39,334	35,606	110	8,327	3,507	4,820	73

ប្រភព: វិទ្យាស្ថានជាតិស្ថិតិនៃក្រសួងផែនការ ជំរឿនកសិកម្មកម្ពុជាឆ្នាំ ២០១៣

តារាង 8.2 ប្រជាជន / សមាជិកគ្រួសារសរុបនៃគ្រួសារកាន់កាប់កសិកម្មខណៈពេលទស្សនកិច្ចបែងចែកតាមភេទ និងអាយុគិតត្រឹមខួបកំណើតចុងក្រោយនៃសមាជិកគ្រួសារ តាមតំបន់/ខេត្តនៃរាជរដ្ឋាភិបាលកម្ពុជា: 2013

តំបន់/ ខេត្ត/ ភេទនៃសមាជិកគ្រួសារ	ក្រុមអាយុនៃសមាជិកគ្រួសារ										
	សរុប	តិចជាង 10 ឆ្នាំ	10 - 14 ឆ្នាំ	15 - 17 ឆ្នាំ	18 - 19 ឆ្នាំ	20 - 29 ឆ្នាំ	30 - 39 ឆ្នាំ	40 - 49 ឆ្នាំ	50 - 59 ឆ្នាំ	60 - 64 ឆ្នាំ	65 ឆ្នាំ ឡើង
កម្ពុជា											
សរុប	8,563,208	1,279,883	876,490	570,741	433,171	1,776,627	1,237,830	1,015,803	759,091	236,013	377,560
ប្រុស	4,287,809	665,340	459,129	301,894	221,021	903,943	612,382	488,574	352,095	105,103	178,327
ស្រី	4,275,399	614,543	417,360	268,847	212,151	872,684	625,449	527,228	406,996	130,910	199,233
តំបន់វាលទំនាប											
សរុប	3,876,473	525,043	367,817	251,764	196,116	789,941	591,013	488,850	353,260	116,103	196,567
ប្រុស	1,942,079	277,764	193,067	137,622	100,543	400,182	291,796	235,913	160,559	51,858	92,767
ស្រី	1,934,396	247,284	174,749	114,140	95,572	389,756	299,215	252,939	192,700	64,248	103,802
កំពង់ចាម											
សរុប	557,500	61,327	51,792	38,859	30,312	108,708	84,740	75,569	57,487	18,616	30,091
ប្រុស	283,051	33,168	26,262	21,478	16,208	56,773	42,471	35,705	27,083	8,543	15,355
ស្រី	274,452	28,162	25,529	17,382	14,105	51,934	42,268	39,862	30,404	10,074	14,736
កណ្តាល											
សរុប	679,501	101,318	68,222	42,863	35,939	137,582	98,158	72,743	60,220	21,468	40,986
ប្រុស	339,438	52,773	35,494	24,247	18,412	67,642	48,493	35,692	27,044	9,946	19,696
ស្រី	340,063	48,546	32,728	18,617	17,528	69,941	49,665	37,051	33,176	11,522	21,290
ភ្នំពេញ											
សរុប	156,530	16,495	14,277	12,024	8,514	35,951	23,854	21,118	13,431	4,073	6,791
ប្រុស	78,914	7,847	7,951	6,403	4,688	17,507	11,375	11,099	6,929	2,059	3,057
ស្រី	77,616	8,648	6,326	5,622	3,827	18,444	12,478	10,020	6,502	2,016	3,735

តារាង 8.2 ប្រជាជន / សមាជិកគ្រួសារសរុបនៃគ្រួសារកាន់កាប់កសិកម្មខណៈពេលទស្សនកិច្ចបែងចែកតាមភេទ និងអាយុគិតត្រឹមខួបកំណើតចុងក្រោយនៃសមាជិកគ្រួសារ តាមតំបន់/ ខេត្ត
រាជរដ្ឋាភិបាលកម្ពុជា: 2013

តំបន់/ ខេត្ត/ ភេទនៃសមាជិកគ្រួសារ	ក្រុមអាយុនៃសមាជិកគ្រួសារ										
	សរុប	តិចជាង 10 ឆ្នាំ	10 - 14 ឆ្នាំ	15 - 17 ឆ្នាំ	18 - 19 ឆ្នាំ	20 - 29 ឆ្នាំ	30 - 39 ឆ្នាំ	40 - 49 ឆ្នាំ	50 - 59 ឆ្នាំ	60 - 64 ឆ្នាំ	65 ឆ្នាំ ឡើង
ព្រៃវែង											
សរុប	848,989	129,529	82,361	49,239	39,174	167,523	129,578	105,971	74,683	25,223	45,707
ប្រុស	409,845	66,037	41,876	24,968	18,207	83,599	63,862	48,776	31,751	9,985	20,784
ស្រី	439,143	63,493	40,485	24,270	20,967	83,924	65,715	57,196	42,932	15,238	24,924
ស្វាយរៀង											
សរុប	450,294	60,270	43,015	27,566	22,948	96,431	65,866	60,442	41,792	12,639	19,327
ប្រុស	220,885	31,854	21,102	15,678	11,356	47,463	32,197	28,700	18,954	5,335	8,244
ស្រី	229,410	28,416	21,912	11,888	11,592	48,967	33,669	31,743	22,837	7,304	11,082
តាកែវ											
សរុប	686,594	84,800	63,096	47,393	33,868	141,219	111,620	89,229	63,523	20,324	31,523
ប្រុស	354,498	46,780	35,607	26,685	17,810	73,210	56,075	44,385	29,604	9,763	14,580
ស្រី	332,095	38,020	27,489	20,707	16,057	68,009	55,545	44,845	33,919	10,560	16,944
ត្បូងឃ្មុំ											
សរុប	497,065	71,304	45,054	33,820	25,361	102,527	77,197	63,778	42,124	13,760	22,142
ប្រុស	255,448	39,305	24,775	18,163	13,862	53,988	37,323	31,556	19,194	6,227	11,051
ស្រី	241,617	31,999	20,280	15,654	11,496	48,537	39,875	32,222	22,930	7,534	11,091

តារាង 8.2 ប្រជាជន / សមាជិកគ្រួសារសរុបនៃគ្រួសារកាន់កាប់កសិកម្មខណៈពេលទស្សនកិច្ចបែងចែកតាមភេទ និងអាយុគិតត្រឹមខួបកំណើតចុងក្រោយនៃសមាជិកគ្រួសារ តាមតំបន់/ ខេត្ត រាជរដ្ឋាភិបាលកម្ពុជា: 2013

តំបន់/ ខេត្ត/ ភេទនៃសមាជិកគ្រួសារ	ក្រុមអាយុនៃសមាជិកគ្រួសារ										
	សរុប	តិចជាង 10 ឆ្នាំ	10 - 14 ឆ្នាំ	15 - 17 ឆ្នាំ	18 - 19 ឆ្នាំ	20 - 29 ឆ្នាំ	30 - 39 ឆ្នាំ	40 - 49 ឆ្នាំ	50 - 59 ឆ្នាំ	60 - 64 ឆ្នាំ	65 ឆ្នាំ ឡើង
តំបន់បឹងទន្លេសាប											
សរុប	2,842,351	448,571	298,827	186,207	142,879	617,406	387,643	320,047	258,422	74,410	107,938
ប្រុស	1,425,642	229,244	158,704	96,276	73,861	316,470	194,484	151,899	120,852	33,042	50,817
ស្រី	1,416,708	219,331	140,121	89,931	69,022	300,935	193,161	168,152	137,569	41,366	57,121
បន្ទាយមានជ័យ											
សរុប	359,283	50,708	36,340	22,601	16,351	78,277	48,947	42,695	38,599	11,105	13,662
ប្រុស	179,812	26,298	18,348	12,000	8,052	41,104	24,141	20,410	18,170	5,404	5,887
ស្រី	179,471	24,410	17,992	10,601	8,299	37,172	24,807	22,285	20,429	5,700	7,776
បាត់ដំបង											
សរុប	564,094	77,726	52,487	34,396	29,224	134,967	72,234	66,662	56,134	16,086	24,178
ប្រុស	285,546	39,974	28,028	17,186	15,227	69,725	36,665	31,996	26,552	7,631	12,565
ស្រី	278,548	37,752	24,459	17,211	13,998	65,242	35,570	34,667	29,582	8,455	11,613
កំពង់ឆ្នាំង											
សរុប	360,737	62,452	38,800	22,591	18,010	72,963	51,953	37,512	30,462	9,789	16,204
ប្រុស	175,368	31,523	21,282	10,958	8,989	35,266	25,604	18,152	12,490	3,847	7,257
ស្រី	185,369	30,929	17,518	11,634	9,021	37,697	26,349	19,361	17,972	5,941	8,948
កំពង់ធំ											
សរុប	501,059	74,899	51,945	36,278	27,580	102,117	71,984	61,824	42,669	11,963	19,798
ប្រុស	256,490	39,251	28,048	19,447	15,070	52,748	35,911	29,837	20,527	5,119	10,532
ស្រី	244,568	35,649	23,896	16,831	12,510	49,369	36,073	31,988	22,142	6,844	9,265

តារាង 8.2 ប្រជាជន / សមាជិកគ្រួសារសរុបនៃគ្រួសារកាន់កាប់កសិកម្មខណៈពេលទស្សនកិច្ចបែងចែកតាមភេទ និងអាយុគិតត្រឹមខួបកំណើតចុងក្រោយនៃសមាជិកគ្រួសារ តាមតំបន់/ ខេត្ត រាជរដ្ឋាភិបាលកម្ពុជា: 2013

តំបន់/ ខេត្ត/ ភេទនៃសមាជិកគ្រួសារ	ក្រុមអាយុនៃសមាជិកគ្រួសារ										
	សរុប	តិចជាង 10 ឆ្នាំ	10 - 14 ឆ្នាំ	15 - 17 ឆ្នាំ	18 - 19 ឆ្នាំ	20 - 29 ឆ្នាំ	30 - 39 ឆ្នាំ	40 - 49 ឆ្នាំ	50 - 59 ឆ្នាំ	60 - 64 ឆ្នាំ	65 ឆ្នាំ ឡើង
ពោធិ៍សាត់											
សរុប	277,770	41,014	29,076	17,268	13,473	66,130	37,044	28,512	26,985	8,713	9,554
ប្រុស	139,426	20,581	16,559	8,896	7,168	33,773	18,736	13,329	12,252	3,889	4,244
ស្រី	138,344	20,432	12,516	8,372	6,305	32,358	18,309	15,183	14,734	4,824	5,310
សៀមរាប											
សរុប	616,269	112,144	71,367	41,663	29,630	127,108	86,012	63,719	48,928	13,955	21,744
ប្រុស	304,954	55,660	37,026	21,543	14,835	65,189	43,402	29,518	23,276	5,624	8,882
ស្រី	311,315	56,485	34,341	20,119	14,796	61,919	42,610	34,202	25,651	8,331	12,861
ឧត្ដរមានជ័យ											
សរុប	123,189	21,710	14,363	9,025	6,856	27,605	14,636	14,074	10,945	1,995	1,980
ប្រុស	62,837	11,549	7,003	4,725	3,720	14,264	7,413	6,452	5,631	1,029	1,051
ស្រី	60,352	10,163	7,361	4,300	3,137	13,340	7,223	7,621	5,314	965	929
ប៉ៃលិន											
សរុប	39,950	7,918	4,449	2,385	1,755	8,239	4,833	5,049	3,700	804	818
ប្រុស	21,209	4,408	2,410	1,521	800	4,401	2,612	2,205	1,954	499	399
ស្រី	18,741	3,511	2,038	863	956	3,838	2,220	2,845	1,745	306	419
តំបន់ឆ្នេរសមុទ្រ											
សរុប	638,304	94,396	69,082	43,854	33,815	132,585	86,933	77,026	54,212	17,076	29,327
ប្រុស	319,012	48,910	35,636	22,272	16,440	69,355	42,193	37,211	25,440	7,661	13,892
ស្រី	319,291	45,485	33,446	21,581	17,374	63,229	44,739	39,814	28,771	9,414	15,435

តារាង 8.2 ប្រជាជន / សមាជិកគ្រួសារសរុបនៃគ្រួសារកាន់កាប់កសិកម្មខណៈពេលទស្សនកិច្ចបែងចែកតាមភេទ និងអាយុគិតត្រឹមខួបកំណើតចុងក្រោយនៃសមាជិកគ្រួសារ តាមតំបន់/ ខេត្ត រាជរដ្ឋាភិបាលកម្ពុជា: 2013

តំបន់/ ខេត្ត/ ភេទនៃសមាជិកគ្រួសារ	ក្រុមអាយុនៃសមាជិកគ្រួសារ										
	សរុប	តិចជាង 10 ឆ្នាំ	10 - 14 ឆ្នាំ	15 - 17 ឆ្នាំ	18 - 19 ឆ្នាំ	20 - 29 ឆ្នាំ	30 - 39 ឆ្នាំ	40 - 49 ឆ្នាំ	50 - 59 ឆ្នាំ	60 - 64 ឆ្នាំ	65 ឆ្នាំ ឡើង
កំពត											
សរុប	489,696	71,563	52,986	32,394	24,619	101,933	68,341	58,409	42,290	13,149	24,012
ប្រុស	241,662	36,517	26,971	16,075	11,161	53,190	32,937	28,222	19,330	5,912	11,349
ស្រី	248,033	35,046	26,015	16,319	13,458	48,743	35,404	30,187	22,959	7,238	12,663
កោះកុង											
សរុប	46,340	7,998	5,040	3,598	2,742	8,739	5,793	5,956	3,914	1,129	1,433
ប្រុស	24,905	4,392	2,892	2,208	1,677	4,655	2,810	3,002	2,059	511	697
ស្រី	21,437	3,605	2,148	1,389	1,065	4,084	2,982	2,954	1,855	617	736
ព្រះសីហនុ											
សរុប	70,888	9,002	7,101	5,377	4,572	15,547	9,118	9,193	6,247	2,125	2,606
ប្រុស	36,662	5,126	3,768	2,662	2,574	8,056	4,401	4,430	3,304	978	1,362
ស្រី	34,225	3,876	3,333	2,715	1,997	7,490	4,717	4,763	2,943	1,146	1,244
កែប											
សរុប	31,380	5,833	3,955	2,485	1,882	6,366	3,681	3,468	1,761	673	1,276
ប្រុស	15,783	2,875	2,005	1,327	1,028	3,454	2,045	1,557	747	260	484
ស្រី	15,596	2,958	1,950	1,158	854	2,912	1,636	1,910	1,014	413	792
តំបន់ភ្នំ និងខ្ពង់រាប											
សរុប	1,206,079	211,869	140,766	88,918	60,360	236,701	172,243	129,873	93,194	28,423	43,730
ប្រុស	601,072	109,423	71,718	45,723	30,177	117,936	83,908	63,546	45,241	12,541	20,855
ស្រី	605,003	102,443	69,049	43,195	30,185	118,763	88,336	66,325	47,956	15,883	22,874

តារាង 8.2 ប្រជាជន / សមាជិកគ្រួសារសរុបនៃគ្រួសារកាន់កាប់កសិកម្មខណៈពេលទស្សនកិច្ចបែងចែកតាមភេទ និងអាយុគិតត្រឹមខួបកំណើតចុងក្រោយនៃសមាជិកគ្រួសារ តាមតំបន់/ ខេត្ត រាជរដ្ឋាភិបាលកម្ពុជា: 2013

តំបន់/ ខេត្ត/ ភេទនៃសមាជិកគ្រួសារ	ក្រុមអាយុនៃសមាជិកគ្រួសារ										
	សរុប	តិចជាង 10 ឆ្នាំ	10 - 14 ឆ្នាំ	15 - 17 ឆ្នាំ	18 - 19 ឆ្នាំ	20 - 29 ឆ្នាំ	30 - 39 ឆ្នាំ	40 - 49 ឆ្នាំ	50 - 59 ឆ្នាំ	60 - 64 ឆ្នាំ	65 ឆ្នាំ ឡើង
កំពង់ស្ពឺ											
សរុប	634,628	101,491	70,076	44,455	33,187	137,007	90,923	67,058	50,055	15,232	25,143
ប្រុស	307,608	52,008	35,723	22,561	15,868	67,313	43,234	31,442	22,615	6,067	10,777
ស្រី	327,019	49,483	34,353	21,894	17,319	69,693	47,690	35,616	27,441	9,166	14,366
ក្រចេះ											
សរុប	212,294	39,775	26,359	16,424	9,050	34,617	31,146	22,351	18,324	5,396	8,852
ប្រុស	108,727	20,595	13,505	8,789	4,551	17,817	15,753	11,441	9,124	2,564	4,587
ស្រី	103,566	19,180	12,854	7,635	4,499	16,800	15,393	10,909	9,201	2,832	4,266
មណ្ឌលគិរី											
សរុប	42,871	10,784	5,427	3,144	2,134	8,131	5,370	4,303	2,243	670	664
ប្រុស	21,796	5,592	2,529	1,466	1,269	4,064	2,736	2,156	1,315	273	395
ស្រី	21,075	5,191	2,898	1,678	865	4,066	2,634	2,147	929	397	269
ព្រះវិហារ											
សរុប	131,519	24,416	16,093	10,094	6,819	24,556	19,424	14,477	9,810	2,174	3,657
ប្រុស	66,195	12,309	7,713	5,038	3,474	12,814	9,403	7,435	5,105	1,037	1,866
ស្រី	65,323	12,107	8,381	5,056	3,346	11,742	10,021	7,042	4,705	1,136	1,789
រតនគិរី											
សរុប	101,499	19,703	12,928	8,719	4,914	17,658	14,120	11,744	6,400	2,626	2,686
ប្រុស	53,908	10,832	7,080	4,674	2,584	8,857	6,960	6,049	3,753	1,306	1,812
ស្រី	47,591	8,870	5,848	4,045	2,330	8,802	7,160	5,694	2,647	1,321	874

តារាង 8.2 ប្រជាជន / សមាជិកគ្រួសារសរុបនៃគ្រួសារកាន់កាប់កសិកម្មខណៈពេលទស្សនកិច្ចបែងចែកតាមភេទ និងអាយុគិតត្រឹមខួបកំណើតចុងក្រោយនៃសមាជិកគ្រួសារ តាមតំបន់/ ខេត្ត រាជរដ្ឋាភិបាលកម្ពុជា: 2013

តំបន់/ ខេត្ត/ ភេទនៃសមាជិកគ្រួសារ	ក្រុមអាយុនៃសមាជិកគ្រួសារ										
	សរុប	តិចជាង 10 ឆ្នាំ	10 - 14 ឆ្នាំ	15 - 17 ឆ្នាំ	18 - 19 ឆ្នាំ	20 - 29 ឆ្នាំ	30 - 39 ឆ្នាំ	40 - 49 ឆ្នាំ	50 - 59 ឆ្នាំ	60 - 64 ឆ្នាំ	65 ឆ្នាំ ឡើង
ស្ទឹងត្រែង											
សរុប	83,268	15,700	9,883	6,082	4,256	14,732	11,260	9,940	6,362	2,325	2,728
ប្រុស	42,838	8,087	5,168	3,195	2,431	7,071	5,822	5,023	3,329	1,294	1,418
ស្រី	40,429	7,612	4,715	2,887	1,826	7,660	5,438	4,917	3,033	1,031	1,310

ប្រភព: វិទ្យាស្ថានជាតិស្ថិតិនៃក្រសួងផែនការ ជំរឿនកសិកម្មកម្ពុជាឆ្នាំ ២០១៣

តារាង 8.4 ប្រជាជនសរុប/ សមាជិកគ្រួសារដែលមានអាយុ ៥ ឆ្នាំ ឡើង នៃគ្រួសារកាន់កាប់កសិកម្មខណៈពេលទស្សនកិច្ច បែងចែកតាមភេទ ការសិក្សាអប់រំនៃសមាជិកគ្រួសារ និងភេទនៃមេគ្រួសារ តាមតំបន់ / ខេត្ត នៃរាជរដ្ឋាភិបាលកម្ពុជា: 2013

តំបន់/ ខេត្ត/ ភេទនៃសមាជិកគ្រួសារ	គ្រប់គ្រួសារទាំងអស់															
	សរុប	មតេយ្យ	ក្រោមថ្នាក់ទី 5	ថ្នាក់ 5-11	ថ្នាក់ទី 12 បញ្ចប់ពេញលេញតែគ្មានសញ្ញាប័ត្រ	សញ្ញាប័ត្រមធ្យមសិក្សាបឋមភូមិ	សញ្ញាប័ត្រមធ្យមសិក្សាទុតិយភូមិ	វិញ្ញាបនប័ត្របឋមសិក្សាជំនាញបច្ចេកទេស/ វិជ្ជាជីវៈ	វិញ្ញាបនប័ត្រមធ្យមសិក្សាជំនាញបច្ចេកទេស/ វិជ្ជាជីវៈ	មិនទាន់បញ្ចប់មហាវិទ្យាល័យ/ សាកលវិទ្យាល័យ	ថ្នាក់បរិញ្ញាបត្រ	ថ្នាក់អនុបណ្ឌិត	ថ្នាក់បណ្ឌិត	ផ្សេងៗទៀត	មិនបានបញ្ចប់ថ្នាក់ណាមួយទេ	មិនដឹង
កម្ពុជា																
សរុប	8,030,170	260,597	2,474,077	3,901,992	307,451	50,887	87,023	15,848	13,802	58,690	46,073	3,743	1,598	3,781	628,183	176,425
ប្រុស	4,009,088	117,683	1,142,562	2,053,335	189,272	28,842	52,675	9,194	8,772	34,302	30,334	2,628	982	1,693	254,076	82,738
ស្រី	4,021,082	142,914	1,331,513	1,848,657	118,179	22,044	34,348	6,654	5,029	24,388	15,738	1,116	616	2,088	374,107	93,687
តំបន់វាលទំនាប																
សរុប	3,662,929	109,548	1,019,197	1,917,425	171,334	30,883	48,311	7,557	7,825	29,646	25,879	1,802	715	863	225,798	66,146
ប្រុស	1,827,134	47,494	452,134	1,006,846	108,488	17,521	29,819	4,163	4,963	17,324	16,897	1,282	347	430	89,895	29,538
ស្រី	1,835,795	62,051	567,066	910,581	62,850	13,363	18,493	3,396	2,862	12,323	8,978	521	369	433	135,908	36,607
កំពង់ចាម																
សរុប	533,822	7,157	157,241	301,759	19,028	6,608	3,568	548	352	1,762	2,541	152	48	97	23,409	9,550
ប្រុស	269,688	3,514	71,589	159,337	11,377	4,277	2,054	350	176	1,115	1,573	107	32	68	9,882	4,241
ស្រី	264,134	3,642	85,652	142,425	7,653	2,332	1,513	199	176	647	966	45	17	29	13,529	5,308
កណ្តាល																
សរុប	639,132	25,104	182,538	325,722	24,175	3,584	8,626	2,747	3,184	8,459	5,673	605	263	92	34,703	13,657
ប្រុស	317,411	11,797	81,561	171,648	15,190	1,616	4,853	1,503	1,830	4,577	3,338	385	140	31	12,746	6,196
ស្រី	321,721	13,306	100,978	154,073	8,986	1,968	3,774	1,244	1,354	3,882	2,335	220	123	61	21,957	7,461
ភ្នំពេញ																
សរុប	152,850	3,869	26,149	79,627	15,354	2,466	6,988	518	1,647	6,702	2,512	176	100	3	4,314	2,423
ប្រុស	77,098	1,938	11,341	39,707	9,163	1,453	3,985	239	1,061	3,546	1,627	87	100	1	1,814	1,037
ស្រី	75,752	1,931	14,809	39,920	6,191	1,013	3,003	279	587	3,157	884	89	-	2	2,501	1,386

តារាង 8.4 ប្រជាជនសរុប/ សមាជិកគ្រួសារដែលមានអាយុ ៥ ឆ្នាំ ឡើង នៃគ្រួសារកាន់កាប់កសិកម្មខណៈពេលទស្សនកិច្ច បែងចែកតាមភេទ ការសិក្សាអប់រំនៃសមាជិកគ្រួសារ និងភេទនៃមេគ្រួសារ តាមតំបន់/ ខេត្ត នៃរាជរដ្ឋាភិបាលកម្ពុជា: 2013

តំបន់/ ខេត្ត/ ភេទនៃ សមាជិកគ្រួសារ	គ្រប់គ្រួសារទាំងអស់															
	សរុប	មតេយ្យ	ក្រោម ថ្នាក់ទី 5	ថ្នាក់ 5-11	ថ្នាក់ទី 12 បញ្ចប់ពេញលេញតែគ្មានសញ្ញាប័ត្រ	សញ្ញាប័ត្រមធ្យមសិក្សាបឋមភូមិ	សញ្ញាប័ត្រមធ្យមសិក្សាទុតិយភូមិ	វិញ្ញាបនប័ត្របឋមសិក្សាជំនាញបច្ចេកទេស/ វិជ្ជាជីវៈ	វិញ្ញាបនប័ត្រមធ្យមសិក្សាជំនាញបច្ចេកទេស/ វិជ្ជាជីវៈ	មិនទាន់បញ្ចប់មហាវិទ្យាល័យ/ សាកលវិទ្យាល័យ	ថ្នាក់បរិញ្ញាបត្រ	ថ្នាក់អនុបណ្ឌិត	ថ្នាក់បណ្ឌិត	ផ្សេងៗទៀត	មិនបានបញ្ចប់ថ្នាក់ណាមួយទេ	មិនដឹង
ព្រៃវែង																
សរុប	787,621	48,838	252,821	397,976	24,949	2,245	4,356	2,081	1,412	2,690	4,676	255	74	171	31,619	13,458
ប្រុស	378,187	18,235	104,698	209,505	16,751	1,424	2,702	1,243	1,113	1,657	2,987	215	1	88	11,196	6,370
ស្រី	409,434	30,603	148,123	188,470	8,198	820	1,654	838	299	1,033	1,689	40	73	83	20,424	7,088
ស្វាយរៀង																
សរុប	427,103	6,255	105,522	249,437	26,283	6,610	4,457	879	228	2,374	3,334	103	54	62	17,385	4,124
ប្រុស	208,458	2,524	44,732	126,550	16,120	3,567	3,051	391	78	1,603	2,603	103	54	-	5,567	1,515
ស្រី	218,645	3,731	60,790	122,885	10,163	3,043	1,406	488	150	771	730	-	-	62	11,818	2,610
តាកែវ																
សរុប	654,123	13,003	124,206	337,192	48,727	7,502	15,987	721	821	6,396	5,959	280	176	277	76,652	16,222
ប្រុស	336,531	6,984	58,882	174,450	31,097	4,183	10,553	435	604	4,043	4,042	185	20	102	33,855	7,096
ស្រី	317,592	6,018	65,325	162,742	17,630	3,319	5,434	287	216	2,353	1,917	96	156	175	42,797	9,126
ត្បូងឃ្មុំ																
សរុប	468,278	5,322	170,720	225,712	12,818	1,868	4,329	63	181	1,263	1,184	231	-	161	37,716	6,712
ប្រុស	239,761	2,502	79,331	125,649	8,790	1,001	2,621	2	101	783	727	200	-	140	14,835	3,083
ស្រី	228,517	2,820	91,389	100,066	4,029	868	1,709	61	80	480	457	31	-	21	22,882	3,628

តារាង 8.4 ប្រជាជនសរុប/ សមាជិកគ្រួសារដែលមានអាយុ ៥ ឆ្នាំ ឡើង នៃគ្រួសារកាន់កាប់កសិកម្មខណៈពេលទស្សនកិច្ច បែងចែកតាមភេទ ការសិក្សាអប់រំនៃសមាជិកគ្រួសារ និងភេទនៃមេគ្រួសារ តាមតំបន់ / ខេត្ត នៃរាជរដ្ឋាភិបាលកម្ពុជា: 2013

តំបន់/ ខេត្ត/ ភេទនៃសមាជិកគ្រួសារ	គ្រប់គ្រួសារទាំងអស់															
	សរុប	មតេយ្យ	ក្រោមថ្នាក់ទី 5	ថ្នាក់ 5-11	ថ្នាក់ទី 12 បញ្ចប់ពេញលេញតែគ្មានសញ្ញាប័ត្រ	សញ្ញាប័ត្រមធ្យមសិក្សាបឋមភូមិ	សញ្ញាប័ត្រមធ្យមសិក្សាទុតិយភូមិ	វិញ្ញាបនប័ត្របឋមសិក្សាជំនាញបច្ចេកទេស/ វិជ្ជាជីវៈ	វិញ្ញាបនប័ត្រមធ្យមសិក្សាជំនាញបច្ចេកទេស/ វិជ្ជាជីវៈ	មិនទាន់បញ្ចប់មហាវិទ្យាល័យ/ សាកលវិទ្យាល័យ	ថ្នាក់បរិញ្ញាបត្រ	ថ្នាក់អនុបណ្ឌិត	ថ្នាក់បណ្ឌិត	ផ្សេងៗទៀត	មិនបានបញ្ចប់ថ្នាក់ណាមួយទេ	មិនដឹង
តំបន់បឹងទន្លេសាប																
សរុប	2,650,745	92,669	898,060	1,178,168	84,232	7,866	21,534	4,174	3,143	16,416	12,249	1,223	510	2,238	262,730	65,532
ប្រុស	1,328,555	43,673	431,256	625,640	48,677	4,533	12,722	2,535	1,829	9,348	7,638	847	384	1,008	106,525	31,936
ស្រី	1,322,190	48,995	466,805	552,528	35,555	3,335	8,811	1,638	1,314	7,069	4,611	375	126	1,229	156,204	33,597
បន្ទាយមានជ័យ																
សរុប	337,989	8,910	94,437	160,638	12,038	1,125	2,698	967	439	2,495	2,041	110	71	225	42,958	8,840
ប្រុស	169,299	3,959	45,286	84,680	7,378	700	1,427	531	221	1,588	1,110	74	67	152	17,603	4,523
ស្រី	168,690	4,950	49,151	75,957	4,660	425	1,271	436	218	908	931	35	4	73	25,354	4,316
បាត់ដំបង																
សរុប	531,674	13,582	142,639	267,279	26,862	1,427	2,747	424	131	2,322	2,347	534	238	186	46,677	24,278
ប្រុស	267,859	6,764	67,242	141,656	14,925	666	1,559	359	62	1,519	1,433	295	186	100	19,802	11,292
ស្រី	263,815	6,818	75,397	125,625	11,937	761	1,188	65	69	803	914	239	52	85	26,875	12,987
កំពង់ឆ្នាំង																
សរុប	333,246	14,461	113,283	169,221	10,914	436	2,095	293	106	1,723	1,039	96	87	899	15,205	3,388
ប្រុស	162,279	7,334	50,914	86,306	6,447	239	1,444	169	95	1,071	626	70	87	425	5,631	1,421
ស្រី	170,968	7,127	62,369	82,915	4,467	197	651	124	11	652	413	26	-	475	9,574	1,967
កំពង់ធំ																
សរុប	470,470	20,168	174,098	216,078	11,461	1,807	2,562	1,527	1,827	4,357	2,687	267	41	229	31,294	2,064
ប្រុស	240,666	9,666	84,347	116,334	7,176	1,214	1,580	1,062	1,193	2,098	1,708	196	6	175	12,942	968
ស្រី	229,803	10,502	89,751	99,744	4,285	593	982	465	634	2,259	980	71	35	54	18,352	1,096

តារាង 8.4 ប្រជាជនសរុប/ សមាជិកគ្រួសារដែលមានអាយុ ៥ ឆ្នាំ ឡើង នៃគ្រួសារកាន់កាប់កសិកម្មខណៈពេលទស្សនកិច្ច បែងចែកតាមភេទ ការសិក្សាអប់រំនៃសមាជិកគ្រួសារ និងភេទនៃមេគ្រួសារ តាមតំបន់/ ខេត្ត នៃរាជរដ្ឋាភិបាលកម្ពុជា: 2013

តំបន់/ ខេត្ត/ ភេទនៃ សមាជិកគ្រួសារ	គ្រប់គ្រួសារទាំងអស់															
	សរុប	មតេយ្យ	ក្រោម ថ្នាក់ទី 5	ថ្នាក់ 5-11	ថ្នាក់ទី 12 បញ្ចប់ពេញលេញតែគ្មានសញ្ញាប័ត្រ	សញ្ញាប័ត្រមធ្យមសិក្សាបឋមភូមិ	សញ្ញាប័ត្រមធ្យមសិក្សាទុតិយភូមិ	វិញ្ញាបនប័ត្របឋមសិក្សាជំនាញបច្ចេកទេស/ វិជ្ជាជីវៈ	វិញ្ញាបនប័ត្រមធ្យមសិក្សាជំនាញបច្ចេកទេស/ វិជ្ជាជីវៈ	មិនទាន់បញ្ចប់មហាវិទ្យាល័យ/ សាកលវិទ្យាល័យ	ថ្នាក់បរិញ្ញាបត្រ	ថ្នាក់អនុបណ្ឌិត	ថ្នាក់បណ្ឌិត	ផ្សេងៗទៀត	មិនបានបញ្ចប់ថ្នាក់ណាមួយទេ	មិនដឹង
ពោធិ៍សាត់																
សរុប	258,924	13,239	98,745	123,145	8,016	1,284	2,981	149	116	1,043	814	97	5	316	7,825	1,149
ប្រុស	129,741	5,235	45,047	67,799	4,473	770	2,210	122	84	616	492	97	3	-	2,398	395
ស្រី	129,184	8,004	53,699	55,346	3,543	514	771	27	32	428	321	-	2	316	5,427	754
សៀមរាប																
សរុប	568,535	17,718	215,668	178,004	12,349	1,513	7,671	765	448	3,823	2,853	110	66	358	102,737	24,453
ប្រុស	281,415	8,584	108,491	93,831	6,696	773	4,070	256	136	2,111	1,915	108	34	156	41,621	12,632
ស្រី	287,120	9,134	107,177	84,172	5,653	741	3,600	508	312	1,712	938	2	32	201	61,116	11,821
ឧត្តរមានជ័យ																
សរុប	113,659	3,723	46,701	46,498	1,987	163	314	36	15	179	247	6	1	25	12,642	1,121
ប្រុស	57,970	1,762	23,409	25,478	1,223	90	142	30	8	42	180	5	1	-	5,015	582
ស្រី	55,688	1,961	23,292	21,019	764	74	172	6	7	136	67	1	-	25	7,627	539
ប៉ៃលិន																
សរុប	36,248	868	12,489	17,305	605	111	466	13	61	474	221	3	1	-	3,392	239
ប្រុស	19,326	369	6,520	9,556	359	81	290	6	30	303	174	2	-	-	1,513	123
ស្រី	16,922	499	5,969	7,750	246	30	176	7	31	171	47	1	1	-	1,879	117
តំបន់ឆ្នេរសមុទ្រ																
សរុប	601,887	17,242	175,479	318,658	24,123	4,406	5,893	2,911	1,613	5,650	4,026	369	147	187	35,463	5,719
ប្រុស	299,883	6,385	80,082	167,642	14,831	2,331	3,792	1,747	1,222	3,604	2,911	279	144	78	12,633	2,202
ស្រី	302,005	10,858	95,398	151,017	9,291	2,075	2,101	1,164	391	2,046	1,114	90	3	109	22,831	3,517

តារាង 8.4 ប្រជាជនសរុប/សមាជិកគ្រួសារដែលមានអាយុ ៥ ឆ្នាំ ឡើង នៃគ្រួសារកាន់កាប់កសិកម្មខណៈពេលទស្សនកិច្ច បែងចែកតាមភេទ ការសិក្សាអប់រំនៃសមាជិកគ្រួសារ និងភេទនៃមេគ្រួសារ តាមតំបន់/ ខេត្ត នៃរាជរដ្ឋាភិបាលកម្ពុជា: 2013

តំបន់/ ខេត្ត/ ភេទនៃសមាជិកគ្រួសារ	គ្រប់គ្រួសារទាំងអស់															
	សរុប	មតេយ្យ	ក្រោមថ្នាក់ទី 5	ថ្នាក់ 5-11	ថ្នាក់ទី 12 បញ្ចប់ពេញលេញតែគ្មានសញ្ញាប័ត្រ	សញ្ញាប័ត្រមធ្យមសិក្សាបឋមភូមិ	សញ្ញាប័ត្រមធ្យមសិក្សាទុតិយភូមិ	វិញ្ញាបនប័ត្របឋមសិក្សាជំនាញបច្ចេកទេស/វិជ្ជាជីវៈ	វិញ្ញាបនប័ត្រមធ្យមសិក្សាជំនាញបច្ចេកទេស/វិជ្ជាជីវៈ	មិនទាន់បញ្ចប់មហាវិទ្យាល័យ/សាកលវិទ្យាល័យ	ថ្នាក់បរិញ្ញាបត្រ	ថ្នាក់អនុបណ្ឌិត	ថ្នាក់បណ្ឌិត	ផ្សេងៗទៀត	មិនបានបញ្ចប់ថ្នាក់ណាមួយទេ	មិនដឹង
កំពត																
សរុប	462,152	11,215	134,571	249,890	15,992	3,921	5,022	2,770	1,524	3,765	3,475	319	60	126	24,655	4,845
ប្រុស	226,900	3,925	59,032	130,146	9,989	2,041	3,195	1,649	1,135	2,315	2,509	229	59	41	8,867	1,768
ស្រី	235,252	7,290	75,539	119,747	6,003	1,880	1,827	1,121	389	1,450	965	90	1	85	15,788	3,078
កោះកុង																
សរុប	43,218	1,468	16,575	19,105	938	4	383	25	-	121	173	1	-	37	4,179	210
ប្រុស	23,079	518	8,827	11,342	431	2	249	25	-	78	131	1	-	37	1,364	74
ស្រី	20,139	951	7,748	7,762	507	2	134	-	-	43	42	-	-	-	2,816	135
ព្រះសីហនុ																
សរុប	67,558	4,127	15,181	36,866	5,777	441	302	74	89	1,150	355	49	87	24	2,915	120
ប្រុស	35,062	1,646	7,484	19,302	3,567	288	163	72	87	823	248	49	85	-	1,196	53
ស្រី	32,496	2,481	7,698	17,564	2,210	153	139	2	2	327	107	-	2	24	1,719	67
កែប																
សរុប	28,959	432	9,152	12,797	1,416	40	186	42	-	614	23	-	-	-	3,714	544
ប្រុស	14,842	296	4,739	6,852	844	-	185	1	-	388	23	-	-	-	1,206	307
ស្រី	14,118	136	4,413	5,944	571	40	1	41	-	226	-	-	-	-	2,508	237
តំបន់ភ្នំ និងខ្ពង់រាប																
សរុប	1,114,609	41,138	381,335	487,748	27,758	7,731	11,286	1,205	1,222	6,976	3,917	350	227	494	104,190	39,029
ប្រុស	553,517	20,130	179,092	253,208	17,275	4,459	6,343	748	759	4,028	2,887	220	108	177	45,026	19,061
ស្រី	561,094	21,008	202,243	234,543	10,482	3,272	4,945	457	463	2,949	1,034	130	118	318	59,165	19,967

តារាង 8.4 ប្រជាជនសរុប/ សមាជិកគ្រួសារដែលមានអាយុ ៥ ឆ្នាំ ឡើង នៃគ្រួសារកាន់កាប់កសិកម្មខណៈពេលទស្សនកិច្ច បែងចែកតាមភេទ ការសិក្សាអប់រំនៃសមាជិកគ្រួសារ និងភេទនៃមេគ្រួសារ តាមតំបន់ / ខេត្ត នៃរាជរដ្ឋាភិបាលកម្ពុជា: 2013

តំបន់/ ខេត្ត/ ភេទនៃសមាជិកគ្រួសារ	គ្រប់គ្រួសារទាំងអស់															
	សរុប	មតេយ្យ	ក្រោមថ្នាក់ទី 5	ថ្នាក់ 5-11	ថ្នាក់ទី 12 បញ្ចប់ពេញលេញតែគ្មានសញ្ញាប័ត្រ	សញ្ញាប័ត្រមធ្យមសិក្សាបឋមភូមិ	សញ្ញាប័ត្រមធ្យមសិក្សាទុតិយភូមិ	វិញ្ញាបនប័ត្របឋមសិក្សាជំនាញបច្ចេកទេស/វិជ្ជាជីវៈ	វិញ្ញាបនប័ត្រមធ្យមសិក្សាជំនាញបច្ចេកទេស/វិជ្ជាជីវៈ	មិនទាន់បញ្ចប់មហាវិទ្យាល័យ/សាកលវិទ្យាល័យ	ថ្នាក់បរិញ្ញាបត្រ	ថ្នាក់អនុបណ្ឌិត	ថ្នាក់បណ្ឌិត	ផ្សេងៗទៀត	មិនបានបញ្ចប់ថ្នាក់ណាមួយទេ	មិនដឹង
កំពង់ស្ពឺ																
សរុប	590,980	18,212	193,770	300,094	13,589	5,349	7,760	553	975	3,737	2,367	273	128	116	41,604	2,453
ប្រុស	285,103	8,547	86,817	152,381	8,695	3,014	4,731	314	539	2,404	1,628	148	29	26	14,739	1,091
ស្រី	305,877	9,666	106,953	147,712	4,893	2,335	3,030	239	436	1,334	740	125	99	90	26,865	1,362
ក្រចេះ																
សរុប	194,536	6,316	64,726	73,210	3,992	1,405	2,489	358	109	1,969	497	2	1	28	24,982	14,452
ប្រុស	99,799	3,630	31,393	38,228	2,307	859	999	227	109	1,144	353	1	1	28	12,971	7,551
ស្រី	94,737	2,686	33,333	34,983	1,685	546	1,490	131	-	825	145	1	-	-	12,012	6,901
មណ្ឌលគិរី																
សរុប	38,085	2,127	11,459	15,187	771	2	5	3	15	330	196	4	69	191	4,635	3,090
ប្រុស	19,205	1,037	5,245	8,800	442	-	3	1	12	18	188	3	68	72	2,103	1,213
ស្រី	18,881	1,089	6,215	6,388	329	2	2	2	3	312	8	1	1	119	2,532	1,876
ព្រះវិហារ																
សរុប	121,786	5,266	42,746	46,431	5,659	473	731	112	31	821	548	10	29	14	17,374	1,539
ប្រុស	61,014	2,557	21,281	23,710	3,521	192	442	108	13	409	472	9	10	11	7,515	764
ស្រី	60,772	2,709	21,465	22,722	2,138	281	289	4	18	412	77	1	18	3	9,860	775
រតនគិរី																
សរុប	93,067	3,692	36,843	24,486	2,094	63	30	178	87	12	155	43	-	124	10,389	14,872
ប្រុស	49,208	1,977	18,794	14,281	1,451	63	26	97	83	4	121	41	-	39	4,959	7,274
ស្រី	43,860	1,715	18,050	10,205	643	-	4	81	4	8	34	2	-	86	5,429	7,598

តារាង 8.4 ប្រជាជនសរុប/ សមាជិកគ្រួសារដែលមានអាយុ ៥ ឆ្នាំ ឡើង នៃគ្រួសារកាន់កាប់កសិកម្មខណៈពេលទស្សនកិច្ច បែងចែកតាមភេទ ការសិក្សាអប់រំនៃសមាជិកគ្រួសារ និងភេទនៃមេគ្រួសារ តាមតំបន់ / ខេត្ត នៃរាជរដ្ឋាភិបាលកម្ពុជា: 2013

តំបន់/ ខេត្ត/ ភេទនៃសមាជិកគ្រួសារ	គ្រប់គ្រួសារទាំងអស់														
	សរុប	មតេយ្យ	ក្រោមថ្នាក់ទី 5	ថ្នាក់ 5-11	ថ្នាក់ទី 12 បញ្ចប់ពេញលេញតែគ្មានសញ្ញាប័ត្រ	សញ្ញាប័ត្រមធ្យមសិក្សាបឋមភូមិ	សញ្ញាប័ត្រមធ្យមសិក្សាទុតិយភូមិ	វិញ្ញាបនប័ត្របឋមសិក្សាជំនាញច្ចេកទេស/ វិជ្ជាជីវៈ	វិញ្ញាបនប័ត្រមធ្យមសិក្សាជំនាញច្ចេកទេស/ វិជ្ជាជីវៈ	មិនទាន់បញ្ចប់មហាវិទ្យាល័យ/ សាកលវិទ្យាល័យ	ថ្នាក់បរិញ្ញាបត្រ	ថ្នាក់អនុបណ្ឌិត	ថ្នាក់បណ្ឌិត	ផ្សេងៗទៀត	មិនបានបញ្ចប់ថ្នាក់ណាមួយទេ	មិនដឹង
ស្ទឹងត្រែង															
សរុប	76,155	5,525	31,791	28,340	1,653	439	271	1	5	107	154	18	-	21	5,206	2,623
ប្រុស	39,188	2,382	15,562	15,808	859	331	142	1	3	49	125	18	-	1	2,739	1,168
ស្រី	36,967	3,143	16,227	12,533	794	108	130	-	2	58	30	-	-	20	2,467	1,455

ប្រភព: វិទ្យាស្ថានជាតិស្ថិតិនៃក្រសួងផែនការ ជំរឿនកសិកម្មកម្ពុជាឆ្នាំ ២០១៣

តារាង 8.5 ប្រជាជនសរុប / សមាជិកដែលមានអាយុ 10 ឆ្នាំ ឡើងដែលកាន់កាប់កសិកម្មខណៈទស្សនកិច្ច បែងចែកតាមភេទនៃសមាជិកគ្រួសារ និងភេទនៃមេគ្រួសារតាមស្ថានភាពអាពាហ៍ពិពាហ៍ តាមតំបន់/ខេត្ត រាជរដ្ឋាភិបាលកម្ពុជា: 2013

តំបន់/ ខេត្ត/ ភេទនៃសមាជិកគ្រួសារ	សរុប						បុរសជាមេគ្រួសារ						ស្ត្រីជាមេគ្រួសារ					
	សរុប	រៀបការហើយ/រស់នៅជាមួយគ្នា	លែងលះ/បែកបាក់គ្នា	ពោះម៉ាយ ឬមេម៉ាយ	មិនដែលរៀបការ/មិនដែលរស់នៅជាមួយដៃគូ	មិនបានរាយការណ៍	សរុប	រៀបការហើយ/រស់នៅជាមួយគ្នា	លែងលះ/បែកបាក់គ្នា	ពោះម៉ាយ ឬមេម៉ាយ	មិនដែលរៀបការ/មិនដែលរស់នៅជាមួយដៃគូ	មិនបានរាយការណ៍	សរុប	រៀបការហើយ/រស់នៅជាមួយគ្នា	លែងលះ/បែកបាក់គ្នា	ពោះម៉ាយ ឬមេម៉ាយ	មិនដែលរៀបការ/មិនដែលរស់នៅជាមួយដៃគូ	មិនបានរាយការណ៍
កម្ពុជា																		
សរុប	7,278,408	3,847,646	142,849	400,684	2,887,190	40	5,853,382	3,313,908	97,635	152,285	2,289,550	4	1,425,026	533,737	45,214	248,399	597,640	36
ប្រុស	3,619,879	1,924,008	56,838	88,407	1,550,585	40	3,049,693	1,683,517	45,686	78,488	1,241,998	4	570,186	240,491	11,152	9,919	308,587	36
ស្រី	3,658,530	1,923,638	86,011	312,276	1,336,605	-	2,803,689	1,630,392	51,948	73,797	1,047,552	-	854,840	293,246	34,062	238,480	289,052	-
តំបន់វាលទំនាប																		
សរុប	3,347,253	1,810,307	57,652	192,343	1,286,918	36	2,560,653	1,481,730	37,145	68,277	973,504	-	786,597	328,573	20,505	124,064	313,417	36
ប្រុស	1,662,166	907,202	21,030	41,192	692,711	36	1,340,693	755,284	16,338	36,728	532,344	-	321,474	151,916	4,693	4,463	160,367	36
ស្រី	1,685,082	903,106	36,621	151,156	594,206	-	1,219,959	726,447	20,807	31,550	441,157	-	465,123	176,658	15,813	119,603	153,048	-
កំពង់ចាម																		
សរុប	495,378	276,794	7,489	22,008	189,086	-	387,879	231,003	5,071	7,293	144,514	-	107,496	45,791	2,417	14,716	44,574	-
ប្រុស	249,564	137,646	2,873	5,115	103,932	-	203,728	117,706	2,312	4,694	79,019	-	45,835	19,940	562	420	24,914	-
ស្រី	245,810	139,148	4,616	16,896	85,154	-	184,150	113,297	2,761	2,599	65,494	-	61,661	25,852	1,856	14,298	19,658	-
កណ្តាល																		
សរុប	576,445	295,958	6,229	30,492	243,767	-	467,933	255,784	4,412	13,455	194,282	-	108,512	40,174	1,817	17,036	49,485	-
ប្រុស	285,499	146,900	2,302	7,250	129,047	-	243,241	129,514	1,889	6,670	105,167	-	42,258	17,386	413	580	23,880	-
ស្រី	290,947	149,058	3,927	23,242	114,720	-	224,692	126,270	2,522	6,785	89,115	-	66,254	22,788	1,404	16,457	25,606	-
ភ្នំពេញ																		
សរុប	140,017	76,004	1,369	7,426	55,182	36	115,309	65,122	911	3,318	45,959	-	24,707	10,882	458	4,108	9,223	36
ប្រុស	71,067	38,252	602	1,899	30,278	36	60,954	33,545	411	1,779	25,220	-	10,113	4,707	191	120	5,058	36
ស្រី	68,949	37,753	767	5,527	24,903	-	54,355	31,577	501	1,539	20,739	-	14,594	6,175	266	3,988	4,165	-

តារាង 8.5 ប្រជាជនសរុប / សមាជិកដែលមានអាយុ 10 ឆ្នាំ ឡើងដែលកាន់កាប់កសិកម្មខណៈទស្សនកិច្ច បែងចែកតាមភេទនៃសមាជិកគ្រួសារ និងភេទនៃមេគ្រួសារតាមស្ថានភាពអាពាហ៍ពិពាហ៍ តាមតំបន់/ ខេត្ត រាជរដ្ឋាភិបាលកម្ពុជា: 2013

តំបន់/ ខេត្ត/ ភេទនៃសមាជិកគ្រួសារ	សរុប						បុរសជាមេគ្រួសារ						ស្ត្រីជាមេគ្រួសារ					
	សរុប	រៀបការហើយ/រស់នៅជាមួយគ្នា	លែងលះ/ បែកបាក់គ្នា	ពោះម៉ាយ ឬមេម៉ាយ	មិនដែលរៀបការ/ មិនដែលរស់នៅជាមួយដៃគូ	មិនបានរាយការណ៍	សរុប	រៀបការហើយ/រស់នៅជាមួយគ្នា	លែងលះ/ បែកបាក់គ្នា	ពោះម៉ាយ ឬមេម៉ាយ	មិនដែលរៀបការ/ មិនដែលរស់នៅជាមួយដៃគូ	មិនបានរាយការណ៍	សរុប	រៀបការហើយ/រស់នៅជាមួយគ្នា	លែងលះ/ បែកបាក់គ្នា	ពោះម៉ាយ ឬមេម៉ាយ	មិនដែលរៀបការ/ មិនដែលរស់នៅជាមួយដៃគូ	មិនបានរាយការណ៍
ព្រៃវែង																		
សរុប	718,230	392,904	11,161	48,153	266,013	-	482,236	287,260	6,220	13,802	174,954	-	235,995	105,644	4,941	34,350	91,059	-
ប្រុស	343,260	196,458	3,604	8,339	134,860	-	247,101	145,987	2,404	6,947	91,763	-	96,159	50,470	1,200	1,391	43,097	-
ស្រី	374,970	196,446	7,557	39,814	131,153	-	235,135	141,273	3,816	6,855	83,191	-	139,836	55,173	3,741	32,959	47,962	-
ស្វាយរៀង																		
សរុប	389,726	207,232	6,169	24,424	151,902	-	324,732	188,893	4,269	7,818	123,751	-	64,994	18,339	1,899	16,605	28,151	-
ប្រុស	188,965	104,032	2,130	3,889	78,915	-	166,268	95,917	1,697	3,583	65,070	-	22,698	8,114	432	307	13,844	-
ស្រី	200,761	103,201	4,039	20,534	72,987	-	158,465	92,976	2,572	4,236	58,681	-	42,297	10,225	1,467	16,298	14,306	-
តាកែវ																		
សរុប	601,697	324,938	17,603	37,250	221,907	-	449,378	257,540	10,955	13,713	167,171	-	152,319	67,398	6,648	23,537	54,736	-
ប្រុស	307,668	165,901	6,674	9,700	125,393	-	242,802	133,632	5,054	8,835	95,281	-	64,866	32,269	1,620	866	30,112	-
ស្រី	294,029	159,037	10,929	27,550	96,514	-	206,576	123,908	5,900	4,878	71,890	-	87,453	35,129	5,028	22,671	24,624	-
ត្បូងឃ្មុំ																		
សរុប	425,760	236,477	7,632	22,590	159,061	-	333,186	196,128	5,307	8,878	122,873	-	92,574	40,345	2,325	13,712	36,189	-
ប្រុស	216,143	118,013	2,845	5,000	90,286	-	176,599	98,983	2,571	4,220	70,824	-	39,545	19,030	275	779	19,462	-
ស្រី	209,616	118,463	4,786	17,593	68,775	-	156,586	97,146	2,735	4,658	52,047	-	53,028	21,316	2,051	12,932	16,727	-
តំបន់បឹងទន្លេសាប																		
សរុប	2,393,219	1,248,063	50,492	124,889	969,772	4	1,987,278	1,113,839	35,384	49,456	788,593	4	405,944	134,225	15,108	75,432	181,181	-
ប្រុស	1,196,079	620,959	21,627	29,090	524,398	4	1,037,723	564,794	17,147	25,940	429,839	4	158,355	56,167	4,482	3,150	94,559	-
ស្រី	1,197,141	627,104	28,863	95,800	445,375	-	949,554	549,047	18,235	23,518	358,752	-	247,588	78,059	10,628	72,281	86,623	-

តារាង 8.5 ប្រជាជនសរុប / សមាជិកដែលមានអាយុ 10 ឆ្នាំ ឡើងដែលកាន់កាប់កសិកម្មខណៈទស្សនកិច្ច បែងចែកតាមភេទនៃសមាជិកគ្រួសារ និងភេទនៃមេគ្រួសារតាមស្ថានភាពអាពាហ៍ពិពាហ៍ តាមតំបន់/ខេត្ត រាជរដ្ឋាភិបាលកម្ពុជា: 2013

តំបន់/ ខេត្ត/ ភេទនៃសមាជិកគ្រួសារ	សរុប						បុរសជាមេគ្រួសារ						ស្ត្រីជាមេគ្រួសារ					
	សរុប	រៀបការហើយ/រស់នៅជាមួយគ្នា	លែងលះ/បែកបាក់គ្នា	ពោះម៉ាយឬមេម៉ាយ	មិនដែលរៀបការ/មិនដែលរស់នៅជាមួយដៃគូ	មិនបានរាយការណ៍	សរុប	រៀបការហើយ/រស់នៅជាមួយគ្នា	លែងលះ/បែកបាក់គ្នា	ពោះម៉ាយឬមេម៉ាយ	មិនដែលរៀបការ/មិនដែលរស់នៅជាមួយដៃគូ	មិនបានរាយការណ៍	សរុប	រៀបការហើយ/រស់នៅជាមួយគ្នា	លែងលះ/បែកបាក់គ្នា	ពោះម៉ាយឬមេម៉ាយ	មិនដែលរៀបការ/មិនដែលរស់នៅជាមួយដៃគូ	មិនបានរាយការណ៍
បន្ទាយមានជ័យ																		
សរុប	308,555	173,920	10,363	13,935	110,337	-	271,915	160,267	8,895	6,818	95,935	-	36,640	13,654	1,468	7,116	14,402	-
ប្រុស	153,494	85,479	5,080	3,091	59,844	-	140,552	80,764	4,472	2,881	52,436	-	12,942	4,716	608	210	7,409	-
ស្រី	155,061	88,441	5,283	10,844	50,493	-	131,363	79,503	4,423	3,937	43,499	-	23,698	8,938	860	6,906	6,993	-
បាត់ដំបង																		
សរុប	486,050	254,847	6,623	23,401	201,175	4	414,234	231,837	4,916	9,624	167,853	4	71,816	23,010	1,707	13,777	33,323	-
ប្រុស	245,404	127,026	2,735	6,510	109,129	4	217,558	117,957	2,427	6,017	91,153	4	27,846	9,070	308	493	17,976	-
ស្រី	240,646	127,821	3,888	16,891	92,047	-	196,676	113,880	2,489	3,607	76,700	-	43,971	13,941	1,399	13,284	15,347	-
កំពង់ឆ្នាំង																		
សរុប	298,219	146,709	5,739	18,497	127,275	-	251,395	137,705	3,875	5,651	104,163	-	46,824	9,004	1,863	12,846	23,112	-
ប្រុស	143,846	73,007	1,914	3,208	65,717	-	129,016	69,945	1,702	2,822	54,548	-	14,829	3,063	212	386	11,169	-
ស្រី	154,374	73,702	3,825	15,289	61,558	-	122,379	67,761	2,173	2,829	49,615	-	31,995	5,941	1,652	12,459	11,943	-
កំពង់ធំ																		
សរុប	426,059	223,498	7,502	22,762	172,297	-	328,003	184,005	4,900	9,052	130,046	-	98,056	39,493	2,602	13,710	42,251	-
ប្រុស	217,159	111,791	2,944	5,944	96,479	-	173,008	92,939	2,192	5,021	72,856	-	44,151	18,852	753	923	23,623	-
ស្រី	208,899	111,706	4,558	16,818	75,817	-	154,994	91,066	2,708	4,031	57,189	-	53,905	20,641	1,850	12,787	18,628	-
ពោធិ៍សាត់																		
សរុប	236,756	121,489	4,785	12,248	98,233	-	189,076	104,977	3,477	4,088	76,534	-	47,680	16,512	1,309	8,160	21,699	-
ប្រុស	118,845	59,983	2,182	2,476	54,204	-	99,834	53,336	1,725	2,174	42,599	-	19,011	6,646	458	302	11,605	-
ស្រី	117,911	61,507	2,603	9,772	44,030	-	89,242	51,641	1,752	1,914	33,935	-	28,669	9,866	851	7,858	10,095	-

តារាង 8.5 ប្រជាជនសរុប / សមាជិកដែលមានអាយុ 10 ឆ្នាំ ឡើងដែលកាន់កាប់កសិកម្មខណៈទស្សនកិច្ច បែងចែកតាមភេទនៃសមាជិកគ្រួសារ និងភេទនៃមេគ្រួសារតាមស្ថានភាពអាពាហ៍ពិពាហ៍ តាមតំបន់/ខេត្ត រាជរដ្ឋាភិបាលកម្ពុជា: 2013

តំបន់/ខេត្ត/ភេទនៃសមាជិកគ្រួសារ	សរុប						បុរសជាមេគ្រួសារ						ស្ត្រីជាមេគ្រួសារ					
	សរុប	រៀបការហើយ/រស់នៅជាមួយគ្នា	លែងលះ/បែកបាក់គ្នា	ពោះម៉ាយ ឬមេម៉ាយ	មិនដែលរៀបការ/មិនដែលរស់នៅជាមួយដៃគូ	មិនបានរាយការណ៍	សរុប	រៀបការហើយ/រស់នៅជាមួយគ្នា	លែងលះ/បែកបាក់គ្នា	ពោះម៉ាយ ឬមេម៉ាយ	មិនដែលរៀបការ/មិនដែលរស់នៅជាមួយដៃគូ	មិនបានរាយការណ៍	សរុប	រៀបការហើយ/រស់នៅជាមួយគ្នា	លែងលះ/បែកបាក់គ្នា	ពោះម៉ាយ ឬមេម៉ាយ	មិនដែលរៀបការ/មិនដែលរស់នៅជាមួយដៃគូ	មិនបានរាយការណ៍
សៀមរាប																		
សរុប	504,071	255,042	13,955	29,383	205,691	-	417,005	228,103	8,194	12,390	168,318	-	87,067	26,939	5,761	16,993	37,374	-
ប្រុស	249,241	127,210	6,162	6,792	109,077	-	217,017	115,948	4,063	5,959	91,047	-	32,224	11,262	2,099	833	18,030	-
ស្រី	254,830	127,832	7,792	22,591	96,614	-	199,988	112,156	4,130	6,432	77,271	-	54,843	15,677	3,662	16,160	19,344	-
ឧត្តរមានជ័យ																		
សរុប	101,478	54,252	1,240	3,453	42,533	-	87,032	49,566	971	1,497	34,997	-	14,447	4,686	269	1,956	7,536	-
ប្រុស	51,289	27,136	566	873	22,714	-	45,325	25,151	523	872	18,779	-	5,964	1,985	43	1	3,935	-
ស្រី	50,189	27,116	673	2,581	19,819	-	41,707	24,415	448	625	16,218	-	8,482	2,701	226	1,955	3,601	-
ប៉ៃលិន																		
សរុប	32,031	18,306	285	1,210	12,231	-	28,618	17,379	156	336	10,747	-	3,414	927	129	874	1,484	-
ប្រុស	16,801	9,327	44	196	7,234	-	15,413	8,754	43	194	6,421	-	1,388	573	1	2	812	-
ស្រី	15,231	8,979	241	1,014	4,997	-	13,205	8,625	112	143	4,325	-	2,025	354	128	872	672	-
តំបន់ឆ្នេរសមុទ្រ																		
សរុប	543,815	275,727	10,486	33,121	224,484	-	445,246	244,006	7,517	12,971	180,752	-	98,569	31,720	2,969	20,149	43,731	-
ប្រុស	270,041	137,878	4,903	7,395	119,865	-	230,496	123,292	4,132	6,531	96,542	-	39,544	14,586	771	865	23,322	-
ស្រី	273,773	137,849	5,583	25,724	104,619	-	214,750	120,714	3,384	6,440	84,210	-	59,025	17,134	2,198	19,284	20,409	-

តារាង 8.5 ប្រជាជនសរុប / សមាជិកដែលមានអាយុ 10 ឆ្នាំ ឡើងដែលកាន់កាប់កសិកម្មខណៈទស្សនកិច្ច បែងចែកតាមភេទនៃសមាជិកគ្រួសារ និងភេទនៃមេគ្រួសារតាមស្ថានភាពអាពាហ៍ពិពាហ៍ តាមតំបន់/ខេត្ត រាជរដ្ឋាភិបាលកម្ពុជា: 2013

តំបន់/ ខេត្ត/ ភេទនៃសមាជិកគ្រួសារ	សរុប						បុរសជាមេគ្រួសារ						ស្ត្រីជាមេគ្រួសារ					
	សរុប	រៀបការហើយ/រស់នៅជាមួយគ្នា	លែងលះ/បែកបាក់គ្នា	ពោះម៉ាយឬមេម៉ាយ	មិនដែលរៀបការ/មិនដែលរស់នៅជាមួយដៃគូ	មិនបានរាយការណ៍	សរុប	រៀបការហើយ/រស់នៅជាមួយគ្នា	លែងលះ/បែកបាក់គ្នា	ពោះម៉ាយឬមេម៉ាយ	មិនដែលរៀបការ/មិនដែលរស់នៅជាមួយដៃគូ	មិនបានរាយការណ៍	សរុប	រៀបការហើយ/រស់នៅជាមួយគ្នា	លែងលះ/បែកបាក់គ្នា	ពោះម៉ាយឬមេម៉ាយ	មិនដែលរៀបការ/មិនដែលរស់នៅជាមួយដៃគូ	មិនបានរាយការណ៍
កំពត																		
សរុប	418,132	213,472	7,276	27,296	170,089	-	350,355	193,897	5,346	10,573	140,539	-	67,777	19,575	1,930	16,723	29,549	-
ប្រុស	205,145	107,059	3,144	5,916	89,026	-	179,791	98,240	2,740	5,176	73,636	-	25,354	8,819	404	741	15,390	-
ស្រី	212,986	106,413	4,132	21,379	81,063	-	170,564	95,658	2,605	5,397	66,904	-	42,423	10,755	1,526	15,982	14,159	-
កោះកុង																		
សរុប	38,342	19,193	349	1,534	17,266	-	29,293	15,970	244	595	12,483	-	9,049	3,223	105	939	4,783	-
ប្រុស	20,511	9,617	141	368	10,385	-	16,118	8,097	139	344	7,538	-	4,393	1,520	2	24	2,847	-
ស្រី	17,831	9,576	208	1,166	6,881	-	13,175	7,873	105	251	4,945	-	4,656	1,703	103	915	1,936	-
ព្រះសីហនុ																		
សរុប	61,794	30,713	2,543	2,808	25,731	-	43,486	22,746	1,782	1,052	17,906	-	18,308	7,966	761	1,756	7,825	-
ប្រុស	31,476	15,075	1,508	843	14,051	-	23,019	11,306	1,143	743	9,827	-	8,457	3,769	365	100	4,223	-
ស្រី	30,318	15,638	1,035	1,965	11,680	-	20,467	11,440	639	309	8,078	-	9,852	4,198	396	1,656	3,602	-
កែប																		
សរុប	25,547	12,349	318	1,483	11,398	-	22,112	11,393	145	751	9,824	-	3,435	956	173	731	1,574	-
ប្រុស	12,909	6,127	110	268	6,403	-	11,568	5,649	110	268	5,541	-	1,340	478	-	-	862	-
ស្រី	12,638	6,222	208	1,214	4,995	-	10,544	5,743	35	483	4,283	-	2,094	478	173	731	712	-
តំបន់ភ្នំ និងខ្ពង់រាប																		
សរុប	994,120	513,548	24,223	50,332	406,014	-	860,206	474,331	17,592	21,579	346,704	-	133,915	39,219	6,632	28,753	59,312	-
ប្រុស	491,591	257,968	9,277	10,731	213,612	-	440,780	240,146	8,071	9,291	183,273	-	50,811	17,821	1,208	1,440	30,338	-
ស្រី	502,529	255,581	14,945	39,602	192,402	-	419,427	234,185	9,522	12,290	163,430	-	83,103	21,396	5,423	27,312	28,971	-

តារាង 8.5 ប្រជាជនសរុប / សមាជិកដែលមានអាយុ 10 ឆ្នាំ ឡើងដែលកាន់កាប់កសិកម្មខណៈទស្សនកិច្ច បែងចែកតាមភេទនៃសមាជិកគ្រួសារ និងភេទនៃមេគ្រួសារតាមស្ថានភាពអាពាហ៍ពិពាហ៍ តាមតំបន់/ខេត្ត រាជរដ្ឋាភិបាលកម្ពុជា: 2013

តំបន់/ ខេត្ត/ ភេទនៃសមាជិកគ្រួសារ	សរុប						បុរសជាមេគ្រួសារ						ស្ត្រីជាមេគ្រួសារ					
	សរុប	រៀបការហើយ/រស់នៅជាមួយគ្នា	លែងលះ/បែកបាក់គ្នា	ពោះម៉ាយ ឬមេម៉ាយ	មិនដែលរៀបការ/មិនដែលរស់នៅជាមួយដៃគូ	មិនបានរាយការណ៍	សរុប	រៀបការហើយ/រស់នៅជាមួយគ្នា	លែងលះ/បែកបាក់គ្នា	ពោះម៉ាយ ឬមេម៉ាយ	មិនដែលរៀបការ/មិនដែលរស់នៅជាមួយដៃគូ	មិនបានរាយការណ៍	សរុប	រៀបការហើយ/រស់នៅជាមួយគ្នា	លែងលះ/បែកបាក់គ្នា	ពោះម៉ាយ ឬមេម៉ាយ	មិនដែលរៀបការ/មិនដែលរស់នៅជាមួយដៃគូ	មិនបានរាយការណ៍
កំពង់ស្ពឺ																		
សរុប	533,065	259,467	10,349	31,661	231,587	-	442,765	236,708	6,056	11,365	188,636	-	90,300	22,759	4,294	20,296	42,951	-
ប្រុស	255,559	129,899	3,333	4,986	117,340	-	222,882	119,660	2,968	4,262	95,992	-	32,677	10,239	365	724	21,348	-
ស្រី	277,506	129,568	7,016	26,675	114,247	-	219,883	117,048	3,088	7,103	92,645	-	57,623	12,520	3,928	19,572	21,603	-
ក្រចេះ																		
សរុប	172,516	92,170	6,147	7,583	66,616	-	153,416	84,731	5,273	4,286	59,126	-	19,100	7,439	874	3,297	7,490	-
ប្រុស	88,130	46,062	2,654	1,942	37,472	-	79,860	42,691	2,314	1,854	33,002	-	8,270	3,371	341	88	4,470	-
ស្រី	84,386	46,108	3,492	5,641	29,145	-	73,556	42,041	2,959	2,432	26,124	-	10,830	4,068	533	3,209	3,020	-
មណ្ឌលគិរី																		
សរុប	32,076	18,480	424	1,187	11,984	-	29,143	17,958	356	481	10,348	-	2,933	523	68	706	1,637	-
ប្រុស	16,191	9,405	208	240	6,338	-	14,782	9,232	160	219	5,171	-	1,410	173	49	21	1,166	-
ស្រី	15,884	9,075	216	947	5,646	-	14,361	8,726	196	263	5,176	-	1,523	349	20	684	470	-
ព្រះវិហារ																		
សរុប	107,101	57,385	2,351	3,749	43,616	-	96,106	53,254	2,049	1,923	38,879	-	10,995	4,131	302	1,826	4,736	-
ប្រុស	53,885	28,852	1,157	983	22,893	-	49,519	26,967	1,090	888	20,575	-	4,365	1,885	67	95	2,318	-
ស្រី	53,216	28,534	1,194	2,766	20,722	-	46,587	26,288	960	1,035	18,304	-	6,629	2,246	234	1,731	2,418	-
រតនគិរី																		
សរុប	81,796	48,730	2,196	2,318	28,551	-	78,228	47,157	1,617	1,710	27,745	-	3,568	1,574	579	608	807	-
ប្រុស	43,076	24,708	1,008	1,078	16,281	-	41,665	23,873	751	1,076	15,964	-	1,411	834	257	2	317	-
ស្រី	38,720	24,022	1,188	1,240	12,270	-	36,564	23,283	866	634	11,781	-	2,157	739	322	606	489	-

តារាង 8.5 ប្រជាជនសរុប / សមាជិកដែលមានអាយុ 10 ឆ្នាំ ឡើងដែលកាន់កាប់កសិកម្មខណៈទស្សនកិច្ច បែងចែកតាមភេទនៃសមាជិកគ្រួសារ និងភេទនៃមេគ្រួសារតាមស្ថានភាពអាពាហ៍ពិពាហ៍ តាមតំបន់/ ខេត្ត រាជរដ្ឋាភិបាលកម្ពុជា: 2013

តំបន់/ ខេត្ត/ ភេទនៃសមាជិកគ្រួសារ	សរុប						បុរសជាមេគ្រួសារ						ស្ត្រីជាមេគ្រួសារ					
	សរុប	រៀបការហើយ/ រស់នៅជាមួយគ្នា	លែងលះ/ បែកបាក់គ្នា	ពោះម៉ាយ ឬមេម៉ាយ	មិនដែលរៀបការ/ មិនដែលរស់នៅជាមួយដៃគូ	មិនបានរាយការណ៍	សរុប	រៀបការហើយ/ រស់នៅជាមួយគ្នា	លែងលះ/ បែកបាក់គ្នា	ពោះម៉ាយ ឬមេម៉ាយ	មិនដែលរៀបការ/ មិនដែលរស់នៅជាមួយដៃគូ	មិនបានរាយការណ៍	សរុប	រៀបការហើយ/ រស់នៅជាមួយគ្នា	លែងលះ/ បែកបាក់គ្នា	ពោះម៉ាយ ឬមេម៉ាយ	មិនដែលរៀបការ/ មិនដែលរស់នៅជាមួយដៃគូ	មិនបានរាយការណ៍
ស្ទឹងត្រែង																		
សរុប	67,566	37,316	2,756	3,834	23,660	-	60,548	34,523	2,241	1,814	21,970	-	7,019	2,793	515	2,020	1,691	-
ប្រុស	34,750	19,042	917	1,502	13,288	-	32,072	17,723	788	992	12,569	-	2,678	1,319	129	510	719	-
ស្រី	32,817	18,274	1,839	2,333	10,372	-	28,476	16,799	1,453	823	9,400	-	4,341	1,474	386	1,510	971	-

ប្រភព: វិទ្យាស្ថានជាតិស្ថិតិនៃក្រសួងផែនការ ជំរឿនកសិកម្មកម្ពុជាឆ្នាំ ២០១៣

តារាងស្ថិតិសង្ខេបសម្រាប់ជំពូក ៩ : សន្តិសុខស្បៀង

តារាង 9. 1 ចំនួនគ្រួសារកាន់កាប់កសិកម្មដែលបានរាយការណ៍បានប្រើប្រាស់ស្បៀងអាហារ និងចំនួនមធ្យមនៃថ្ងៃដែលបានបរិភោគស្បៀងអាហារចម្បងក្នុងរយៈពេល ៧ ថ្ងៃកន្លងទៅតាមភេទនៃមេគ្រួសារ និងស្បៀងអាហារដែលបានប្រើប្រាស់ តាមតំបន់/ខេត្ត រាជរដ្ឋាភិបាលកម្ពុជា: 2013

តំបន់/ ខេត្ត	សរុបគ្រួសាររាយការណ៍បាន ប្រើប្រាស់ស្បៀងអាហារ	អង្ករ និងធញ្ញជាតិផ្សេងៗ		ដំឡូង និងដំណាំមើមផ្សេងៗ		ពពួកសណ្ដែកដែល អាចញ៉ាំបាន		ពពួកបន្លែ(ស្លឹក ផ្លែ និងផ្សេង ទៀត)		ពពួកផ្លែឈើ		ពពួកគ្រាប់ដែល អាចញ៉ាំបាន		សាច់ និងផលិតផលសាច់ (ដូចជា ស៊ុត ជាដើម)		ត្រីនិងអាហារសមុទ្រផ្សេងៗ	
		ចំនួនគ្រួសាររាយការណ៍	ចំនួនមធ្យមនៃថ្ងៃដែលបាន បរិភោគស្បៀងអាហារចម្បង ក្នុង7ថ្ងៃកន្លងមក	ចំនួនគ្រួសាររាយការណ៍	ចំនួនមធ្យមនៃថ្ងៃដែលបាន បរិភោគស្បៀងអាហារចម្បង ក្នុង7ថ្ងៃកន្លងមក	ចំនួនគ្រួសាររាយការណ៍	ចំនួនមធ្យមនៃថ្ងៃដែលបាន បរិភោគស្បៀងអាហារចម្បង ក្នុង7ថ្ងៃកន្លងមក	ចំនួនគ្រួសាររាយការណ៍	ចំនួនមធ្យមនៃថ្ងៃដែលបាន បរិភោគស្បៀងអាហារចម្បង ក្នុង7ថ្ងៃកន្លងមក	ចំនួនគ្រួសាររាយការណ៍	ចំនួនមធ្យមនៃថ្ងៃដែលបាន បរិភោគស្បៀងអាហារចម្បង ក្នុង7ថ្ងៃកន្លងមក	ចំនួនគ្រួសាររាយការណ៍	ចំនួនមធ្យមនៃថ្ងៃដែលបាន បរិភោគស្បៀងអាហារចម្បង ក្នុង7ថ្ងៃកន្លងមក	ចំនួនគ្រួសាររាយការណ៍	ចំនួនមធ្យមនៃថ្ងៃដែលបាន បរិភោគស្បៀងអាហារចម្បង ក្នុង7ថ្ងៃកន្លងមក	ចំនួនគ្រួសាររាយការណ៍	ចំនួនមធ្យមនៃថ្ងៃដែលបាន បរិភោគស្បៀងអាហារចម្បង ក្នុង7ថ្ងៃកន្លងមក
កម្ពុជា	1,984,071	1,981,881	6.9	912,399	2.1	679,717	2.1	1,911,908	5.0	1,374,134	2.5	360,159	2.0	1,905,303	3.9	1,659,991	4.2
តំបន់វាលទំនាប	924,535	923,602	7.0	403,801	2.1	236,492	2.2	892,653	5.1	621,594	2.6	101,318	2.3	889,240	4.2	735,491	4.0
កំពង់ចាម	143,333	143,267	7.0	72,959	1.9	52,785	2.0	140,578	5.0	83,256	2.2	16,183	2.3	130,821	4.0	108,541	3.7
កណ្ដាល	142,514	142,482	7.0	42,885	2.7	39,901	2.9	141,338	5.3	103,059	3.0	12,173	1.8	141,688	4.6	97,684	4.1
រាជធានីភ្នំពេញ	33,973	33,853	7.0	22,307	1.9	17,951	2.4	33,521	5.3	33,024	3.4	11,851	3.0	33,531	5.1	30,641	4.0
ព្រៃវែង	199,697	199,618	6.9	87,716	2.0	52,978	1.8	192,151	4.4	147,706	2.2	32,535	2.1	192,871	3.5	158,350	4.1
ស្វាយរៀង	113,889	113,856	7.0	65,202	1.8	29,415	1.8	112,721	4.8	77,681	2.1	6,032	1.8	110,990	3.2	101,458	3.9
តាកែវ	172,555	172,079	6.9	70,514	2.0	18,827	2.2	155,849	5.2	106,879	2.5	6,476	3.2	166,649	4.9	131,185	4.4
ត្បូងឃ្មុំ	118,574	118,447	7.0	42,218	2.3	24,635	2.0	116,495	5.4	69,989	2.5	16,068	2.1	112,690	4.3	107,632	4.1
តំបន់បឹងទន្លេសាប	648,981	648,305	6.9	314,965	2.1	271,119	2.2	627,301	4.9	450,519	2.4	155,954	2.3	617,874	3.9	586,092	4.7
បន្ទាយមានជ័យ	80,649	80,586	6.9	39,000	1.9	33,133	2.1	79,480	4.8	67,227	2.5	24,214	1.7	76,977	3.7	76,651	4.6
បាត់ដំបង	136,109	135,892	6.9	63,576	1.8	68,446	2.0	132,740	5.4	104,253	2.7	43,270	1.8	132,594	4.5	113,464	4.5
កំពង់ឆ្នាំង	84,707	84,707	7.0	31,791	2.3	16,709	2.1	78,577	4.8	57,657	2.1	11,861	2.3	76,304	3.3	74,801	4.8
កំពង់ធំ	115,669	115,641	6.9	82,615	1.9	72,704	2.1	111,484	4.0	82,197	2.0	36,292	1.6	111,731	3.1	113,746	4.5
ពោធិ៍សាត់	67,561	67,491	6.9	26,262	2.9	14,943	3.2	66,400	4.7	39,613	2.4	4,895	2.9	67,102	4.4	59,035	4.3
សៀមរាប	127,080	126,784	6.9	63,526	1.7	55,115	2.0	125,371	5.1	77,947	2.1	30,643	1.8	117,076	3.3	125,964	5.4
ឧត្តរមានជ័យ	28,105	28,105	6.9	6,095	2.5	6,601	2.4	24,175	4.8	16,025	3.1	3,369	4.6	26,989	4.1	13,334	4.5
ប៉ៃលិន	9,101	9,099	7.0	2,100	1.5	3,468	1.9	9,074	5.8	5,600	2.6	1,410	1.5	9,101	4.7	9,097	5.3

តារាង 9. 1 ចំនួនគ្រួសារកាន់កាប់កសិកម្មដែលបានរាយការណ៍បានប្រើប្រាស់សៀងអាហារ និងចំនួនមធ្យមនៃថ្ងៃដែលបានបរិភោគសៀងអាហារចម្បងក្នុងរយៈពេល ៧ ថ្ងៃកន្លងទៅតាមភេទនៃមេគ្រួសារ និងសៀងអាហារដែលបានប្រើប្រាស់ តាមតំបន់/ខេត្ត រាជរដ្ឋាភិបាលកម្ពុជា: 2013

តំបន់/ខេត្ត	សរុបគ្រួសាររាយការណ៍បាន ប្រើប្រាស់សៀងអាហារ	អង្ករ និងធញ្ញជាតិផ្សេងៗ		ដំឡូង និងដំណាំមើមផ្សេងៗ		ពពួកសណ្តែកដែល អាចញ៉ាំបាន		ពពួកបន្លែ(ស្លឹកផ្លែ និងផ្សេងទៀត)		ពពួកផ្លែឈើ		ពពួកគ្រាប់ដែល អាចញ៉ាំបាន		សាច់ និងផលិតផលសាច់ (ដូចជា សុិត ជាដើម)		ត្រីនិងអាហារសមុទ្រផ្សេងៗ	
		ចំនួនគ្រួសាររាយការណ៍	ចំនួនមធ្យមនៃថ្ងៃដែលបាន បរិភោគសៀងអាហារចម្បង ក្នុង7ថ្ងៃកន្លងមក	ចំនួនគ្រួសាររាយការណ៍	ចំនួនមធ្យមនៃថ្ងៃដែលបាន បរិភោគសៀងអាហារចម្បង ក្នុង7ថ្ងៃកន្លងមក	ចំនួនគ្រួសាររាយការណ៍	ចំនួនមធ្យមនៃថ្ងៃដែលបាន បរិភោគសៀងអាហារចម្បង ក្នុង7ថ្ងៃកន្លងមក	ចំនួនគ្រួសាររាយការណ៍	ចំនួនមធ្យមនៃថ្ងៃដែលបាន បរិភោគសៀងអាហារចម្បង ក្នុង7ថ្ងៃកន្លងមក	ចំនួនគ្រួសាររាយការណ៍	ចំនួនមធ្យមនៃថ្ងៃដែលបាន បរិភោគសៀងអាហារចម្បង ក្នុង7ថ្ងៃកន្លងមក	ចំនួនគ្រួសាររាយការណ៍	ចំនួនមធ្យមនៃថ្ងៃដែលបាន បរិភោគសៀងអាហារចម្បង ក្នុង7ថ្ងៃកន្លងមក	ចំនួនគ្រួសាររាយការណ៍	ចំនួនមធ្យមនៃថ្ងៃដែលបាន បរិភោគសៀងអាហារចម្បង ក្នុង7ថ្ងៃកន្លងមក	ចំនួនគ្រួសាររាយការណ៍	ចំនួនមធ្យមនៃថ្ងៃដែលបាន បរិភោគសៀងអាហារចម្បង ក្នុង7ថ្ងៃកន្លងមក
តំបន់ឆ្នេរសមុទ្រ	147,835	147,509	7.0	88,806	2.3	70,767	2.2	145,242	5.1	118,654	2.9	48,535	1.7	144,145	4.0	127,193	4.4
កំពត	115,628	115,325	6.9	68,595	2.4	53,790	2.5	113,353	5.4	91,725	2.9	33,460	2.3	112,336	4.8	95,550	3.6
កោះកុង	10,504	10,481	7.0	5,350	1.2	4,996	1.2	10,393	4.2	8,706	2.6	4,478	1.1	10,298	2.8	10,429	4.3
ព្រះសីហនុ	15,446	15,446	7.0	13,240	2.7	11,511	2.3	15,240	4.7	13,795	2.5	10,505	1.8	15,276	3.8	14,978	4.1
កែប	6,257	6,257	6.9	1,621	2.8	470	2.8	6,256	5.9	4,428	3.6	92	1.5	6,235	4.5	6,236	5.6
តំបន់ភ្នំ និងខ្ពង់រាប	262,720	262,465	6.9	104,825	1.8	101,339	1.9	246,712	4.7	183,367	1.9	54,352	1.7	254,044	3.4	211,215	3.8
កំពង់ស្ពឺ	140,410	140,199	7.0	63,958	1.5	70,259	1.5	138,943	4.5	115,558	1.9	32,844	1.5	138,776	4.0	120,058	3.6
ក្រចេះ	44,336	44,320	7.0	9,918	1.7	8,526	1.6	38,735	4.9	20,127	1.6	6,029	1.6	41,712	3.2	37,283	4.4
មណ្ឌលគិរី	8,817	8,816	6.9	2,236	1.8	1,652	2.0	8,308	4.3	6,555	2.3	1,533	2.0	8,365	2.9	6,927	3.6
ព្រះវិហារ	27,406	27,381	6.9	15,686	1.5	13,016	1.8	26,193	4.4	19,837	1.8	8,071	1.6	25,923	4.0	16,160	2.8
រតនគិរី	24,495	24,495	6.9	8,875	2.1	5,373	2.6	23,189	5.9	14,425	2.0	3,534	1.9	23,607	3.4	17,923	3.6
ស្ទឹងត្រែង	17,256	17,254	6.8	4,152	1.9	2,513	1.9	11,344	4.1	6,865	2.0	2,341	1.7	15,661	2.8	12,864	4.7

ប្រភព: វិទ្យាស្ថានជាតិស្ថិតិនៃក្រសួងផែនការ ជំរឿនកសិកម្មកម្ពុជា (ដំណាក់កាលបំពេញបន្ថែម ២០១៤)

តារាង 9.2 ចំនួនគ្រួសារកាន់កាប់កសិកម្មដែលបានរាយការណ៍ពីប្រភពចម្បងនៃស្បៀងអាហារដែលបានប្រើប្រាស់ក្នុងរយៈពេល ៧ ថ្ងៃកន្លងមក បែងចែកតាមស្បៀងអាហារបានប្រើប្រាស់ និងប្រភពច្បង តាមតំបន់/ ខេត្ត រាជរដ្ឋាភិបាលកម្ពុជា: 2013

កម្ពុជា/ ខេត្ត / ប្រភពស្បៀងអាហារដែលបានប្រើប្រាស់	សរុបគ្រួសាររាយការណ៍	ស្បៀងអាហារដែលបានប្រើប្រាស់ក្នុងរយៈពេល ៧ ថ្ងៃកន្លងមក							
		អង្ករ និង ធញ្ញជាតិផ្សេងៗ	ដំឡូង និង ដំណាំមើមផ្សេងៗ	ពពួកសណ្តែកដែលអាចញ៉ាំបាន	ពពួកបន្លែ(ស្លឹក ផ្លែ និងផ្សេងទៀត)	ពពួកផ្លែឈើ	ពពួកគ្រាប់ដែល អាចញ៉ាំបាន	សាច់ និង ផលិតផលសាច់ (ដូចជា ស៊ុត ជាដើម)	ត្រីនិងអាហារសមុទ្រផ្សេងៗ
កម្ពុជា									
សរុប	1,981,454	1,981,454	911,804	678,955	1,910,972	1,372,233	359,890	1,904,656	1,659,318
ផលិតខ្លួនឯង	1,646,635	1,646,635	276,977	129,877	536,549	260,407	47,563	263,148	334,551
ទទួលបានជាអំណោយ	37,442	4,087	37,442	27,437	23,894	27,421	13,406	16,339	21,654
ទិញស្បៀងអាហារ	1,555,314	309,667	551,707	494,577	1,291,444	1,027,108	282,005	1,555,314	1,259,314
ដោះដូរទំនិញឬសេវា	58,175	4,428	33,643	22,047	47,986	48,762	12,875	58,175	37,050
ខ្ចី	2,850	717	645	500	2,509	1,843	930	2,783	2,127
ដោះដូរជាពលកម្មដើម្បីស្បៀងអាហារ	7,118	6,917	3,279	3,199	5,219	3,753	2,347	5,353	1,745
ដោះដូរជារបស់របរដើម្បីស្បៀងអាហារ	7,951	7,825	7,224	873	2,586	2,029	599	2,239	1,907
ជំនួយស្បៀងអាហារពីអង្គការសប្បុរសធម៌	653	653	301	124	201	209	24	304	123
ប្រភពផ្សេងទៀត	1,083	528	587	321	583	701	141	999	846
បន្ទាយមានជ័យ									
សរុប	80,543	80,543	39,000	33,114	79,247	66,990	24,210	76,766	76,453
ផលិតខ្លួនឯង	69,357	69,357	12,421	3,829	22,773	10,644	1,895	12,376	25,749
ទទួលបានជាអំណោយ	2,270	409	2,270	1,853	1,371	1,601	1,436	1,244	1,198
ទិញស្បៀងអាហារ	61,881	9,913	23,841	26,704	53,645	52,162	19,440	61,881	48,456

តារាង 9.2 ចំនួនគ្រួសារកាន់កាប់កសិកម្មដែលបានរាយការណ៍ពីប្រភពចម្បងនៃស្បៀងអាហារដែលបានប្រើប្រាស់ក្នុងរយៈពេល ៧ ថ្ងៃកន្លងមក បែងចែកតាមស្បៀងអាហារបានប្រើប្រាស់ និងប្រភពច្បង តាមតំបន់/ ខេត្ត រាជរដ្ឋាភិបាលកម្ពុជា: 2013

កម្ពុជា/ខេត្ត/ប្រភពស្បៀងអាហារដែលបានប្រើប្រាស់	សរុបគ្រួសាររាយការណ៍	ស្បៀងអាហារដែលបានប្រើប្រាស់ក្នុងរយៈពេល ៧ ថ្ងៃកន្លងមក							
		អង្ករ និងធញ្ញជាតិផ្សេងៗ	ដំឡូង និងដំណាំមើមផ្សេងៗ	ពពួកសណ្តែកដែលអាចញ៉ាំបាន	ពពួកបន្លែ(ស្លឹក ផ្លែ និងផ្សេងទៀត)	ពពួកផ្លែឈើ	ពពួកគ្រាប់ដែលអាចញ៉ាំបាន	សាច់ និងផលិតផលសាច់ (ដូចជា ស៊ុត ជាដើម)	ត្រីនិងអាហារសមុទ្រផ្សេងៗ
ដោះដូរទំនិញឬសេវា	1,890	65	223	273	684	1,815	1,088	805	592
ខ្ចី	279	-	-	64	193	83	38	141	4
ដោះដូរជាពលកម្មដើម្បីស្បៀងអាហារ	468	129	134	211	336	468	233	265	193
ដោះដូរជារបស់របរដើម្បីស្បៀងអាហារ	670	670	34	142	68	211	56	55	162
ជំនួយស្បៀងអាហារពីអង្គការសប្បុរសធម៌	22	-	-	-	4	5	21	-	1
ប្រភពផ្សេងទៀត	173	-	75	37	173	-	1	-	98
បាត់ដំបង									
សរុប	135,829	135,829	63,574	68,001	132,740	104,230	43,270	132,594	113,463
ផលិតខ្លួនឯង	100,933	100,933	16,142	11,002	27,822	19,595	3,019	6,745	20,741
ទទួលបានជាអំណោយ	1,104	418	668	517	1,022	1,086	305	424	411
ទិញស្បៀងអាហារ	124,583	33,551	46,270	55,989	103,072	82,811	39,508	124,583	91,579
ដោះដូរទំនិញឬសេវា	498	109	-	100	311	127	133	305	488
ខ្ចី	273	37	1	19	132	78	72	204	170
ដោះដូរជាពលកម្មដើម្បីស្បៀងអាហារ	510	111	465	372	93	425	231	26	25
ដោះដូរជារបស់របរដើម្បីស្បៀងអាហារ	588	588	2	1	284	64	1	306	25
ជំនួយស្បៀងអាហារពីអង្គការសប្បុរសធម៌	58	33	25	-	1	20	-	1	24
ប្រភពផ្សេងទៀត	48	47	-	-	2	25	-	1	1

តារាង 9.2 ចំនួនគ្រួសារកាន់កាប់កសិកម្មដែលបានរាយការណ៍ពីប្រភពចម្បងនៃស្បៀងអាហារដែលបានប្រើប្រាស់ក្នុងរយៈពេល ៧ ថ្ងៃកន្លងមក បែងចែកតាមស្បៀងអាហារបានប្រើប្រាស់ និងប្រភពច្បង តាមតំបន់/ ខេត្ត រាជរដ្ឋាភិបាលកម្ពុជា: 2013

កម្ពុជា/ខេត្ត / ប្រភពស្បៀងអាហារដែលបានប្រើប្រាស់	សរុបគ្រួសាររាយការណ៍	ស្បៀងអាហារដែលបានប្រើប្រាស់ក្នុងរយៈពេល ៧ ថ្ងៃកន្លងមក							
		អង្ករ និងធញ្ញជាតិផ្សេងៗ	ដំឡូង និងដំណាំមើមផ្សេងៗ	ពពួកសណ្តែកដែលអាចញ៉ាំបាន	ពពួកបន្លែ(ស្លឹក ផ្លែ និងផ្សេងទៀត)	ពពួកផ្លែឈើ	ពពួកគ្រាប់ដែលអាចញ៉ាំបាន	សាច់ និងផលិតផលសាច់ (ដូចជា ស៊ុត ជាដើម)	ត្រីនិងអាហារសមុទ្រផ្សេងៗ
កំពង់ចាម									
សរុប	143,226	143,226	72,959	52,783	140,535	83,216	16,182	130,761	108,501
ផលិតខ្លួនឯង	112,608	112,608	30,973	16,442	39,107	8,959	871	3,506	5,546
ទទួលបានជាអំណោយ	5,952	365	3,462	4,020	4,611	1,001	176	1,398	1,102
ទិញស្បៀងអាហារ	121,345	26,114	36,150	30,935	93,174	69,645	14,702	120,547	97,507
ដោះដូរទំនិញឬសេវា	6,411	160	1,211	1,254	3,319	3,142	327	4,189	3,481
ខ្ចី	1,261	374	-	23	24	61	-	583	430
ដោះដូរជាពលកម្មដើម្បីស្បៀងអាហារ	2,571	2,065	-	-	183	126	-	170	166
ដោះដូរជារបស់របរដើម្បីស្បៀងអាហារ	1,733	1,399	1,053	-	63	172	-	202	163
ជំនួយស្បៀងអាហារពីអង្គការសប្បុរសធម៌	96	35	-	-	1	-	-	61	-
ប្រភពផ្សេងទៀត	110	108	108	108	54	109	108	109	108
ត្បូងឃ្មុំ									
សរុប	118,460	118,446	42,219	24,636	116,495	69,989	16,068	112,689	107,632
ផលិតខ្លួនឯង	89,007	88,715	17,560	3,334	30,821	7,843	1,082	7,575	9,402
ទទួលបានជាអំណោយ	1,290	101	459	154	657	1,009	150	399	226
ទិញស្បៀងអាហារ	110,402	29,071	23,689	20,839	83,748	57,792	14,592	104,052	97,348
ដោះដូរទំនិញឬសេវា	3,197	82	353	109	698	2,896	123	263	293
ខ្ចី	532	22	-	138	158	231	119	193	1
ដោះដូរជាពលកម្មដើម្បីស្បៀងអាហារ	407	104	90	41	158	2	-	48	186

តារាង 9.2 ចំនួនគ្រួសារកាន់កាប់កសិកម្មដែលបានរាយការណ៍ពីប្រភពចម្បងនៃស្បៀងអាហារដែលបានប្រើប្រាស់ក្នុងរយៈពេល ៧ ថ្ងៃកន្លងមក បែងចែកតាមស្បៀងអាហារបានប្រើប្រាស់ និងប្រភពចម្បង តាមតំបន់/ ខេត្ត រាជរដ្ឋាភិបាលកម្ពុជា: 2013

កម្ពុជា/ខេត្ត / ប្រភពស្បៀងអាហារដែលបានប្រើប្រាស់	សរុបគ្រួសាររាយការណ៍	ស្បៀងអាហារដែលបានប្រើប្រាស់ក្នុងរយៈពេល ៧ ថ្ងៃកន្លងមក							
		អង្ករ និងធញ្ញជាតិផ្សេងៗ	ដំឡូង និងដំណាំមើមផ្សេងៗ	ពពួកសណ្តែកដែលអាចញ៉ាំបាន	ពពួកបន្លែ(ស្លឹកផ្លែ និងផ្សេងទៀត)	ពពួកផ្លែឈើ	ពពួកគ្រាប់ដែលអាចញ៉ាំបាន	សាច់ និងផលិតផលសាច់ (ដូចជា ស៊ុត ជាដើម)	ត្រីនិងអាហារសមុទ្រផ្សេងៗ
ដោះដូរជារបស់របរដើម្បីស្បៀងអាហារ	538	333	22	-	250	198	-	49	99
ជំនួយស្បៀងអាហារពីអង្គការសប្បុរសធម៌	46	-	-	-	1	18	-	27	19
ប្រភពផ្សេងទៀត	151	22	44	20	1	-	1	84	60
កំពង់ឆ្នាំង									
សរុប	84,692	84,692	31,628	16,583	78,562	57,172	11,736	76,289	74,801
ផលិតខ្លួនឯង	71,817	71,817	13,369	4,053	18,138	6,951	2,359	5,607	14,453
ទទួលបានជាអំណោយ	382	85	193	83	210	344	24	324	351
ទិញស្បៀងអាហារ	69,219	11,919	17,867	12,224	59,213	49,354	9,215	69,219	58,171
ដោះដូរទំនិញឬសេវា	1,426	370	79	158	708	438	138	857	1,426
ខ្ចី	119	-	-	-	84	27	-	119	-
ដោះដូរជាពលកម្មដើម្បីស្បៀងអាហារ	184	100	120	-	55	35	-	2	125
ដោះដូរជារបស់របរដើម្បីស្បៀងអាហារ	334	325	-	-	131	23	-	161	256
ជំនួយស្បៀងអាហារពីអង្គការសប្បុរសធម៌	83	50	-	64	24	-	-	-	-
ប្រភពផ្សេងទៀត	26	26	-	-	-	-	-	1	20
កំពង់ស្ពឺ									
សរុប	140,199	140,199	63,958	70,259	138,943	115,558	32,844	138,777	120,058
ផលិតខ្លួនឯង	130,072	130,072	15,838	11,901	43,679	35,945	1,792	9,945	11,233
ទទួលបានជាអំណោយ	4,045	178	4,029	3,540	870	3,115	1,656	400	782
ទិញស្បៀងអាហារ	128,224	9,719	38,315	54,450	94,147	76,115	29,318	128,224	107,650

តារាង 9.2 ចំនួនគ្រួសារកាន់កាប់កសិកម្មដែលបានរាយការណ៍ពីប្រភពចម្បងនៃស្បៀងអាហារដែលបានប្រើប្រាស់ក្នុងរយៈពេល ៧ ថ្ងៃកន្លងមក បែងចែកតាមស្បៀងអាហារបានប្រើប្រាស់ និងប្រភពច្បង តាមតំបន់/ ខេត្ត រាជរដ្ឋាភិបាលកម្ពុជា: 2013

កម្ពុជា/ខេត្ត / ប្រភពស្បៀងអាហារដែលបានប្រើប្រាស់	សរុបគ្រួសាររាយការណ៍	ស្បៀងអាហារដែលបានប្រើប្រាស់ក្នុងរយៈពេល ៧ ថ្ងៃកន្លងមក							
		អង្ករ និង ធញ្ញជាតិផ្សេងៗ	ដំឡូង និង ដំណាំមើមផ្សេងៗ	ពពួកសណ្តែកដែលអាចញ៉ាំបាន	ពពួកបន្លែ(ស្លឹក ផ្លែ និងផ្សេងទៀត)	ពពួកផ្លែឈើ	ពពួកគ្រាប់ដែល អាចញ៉ាំបាន	សាច់ និង ផលិតផលសាច់ (ដូចជា ស៊ុត ជាដើម)	ត្រីនិងអាហារសមុទ្រផ្សេងៗ
ដោះដូរទំនិញឬសេវា	1,140	26	1,133	196	178	201	-	206	301
ខ្ចី	32	-	1	1	32	30	-	-	23
ដោះដូរជាពលកម្មដើម្បីស្បៀងអាហារ	92	-	49	43	14	66	-	-	34
ដោះដូរជារបស់របរដើម្បីស្បៀងអាហារ	4,593	202	4,593	129	21	86	78	1	34
ជំនួយស្បៀងអាហារពីអង្គការសប្បុរសធម៌	2	2	-	-	-	1	-	-	-
ប្រភពផ្សេងទៀត	1	-	-	-	-	-	-	-	1
កំពង់ធំ									
សរុប	115,616	115,616	82,594	72,704	111,435	81,986	36,192	111,613	113,595
ផលិតខ្លួនឯង	107,778	107,778	24,596	14,876	44,976	15,994	8,680	19,885	32,753
ទទួលបានជាអំណោយ	3,648	131	3,648	3,205	2,267	1,909	1,698	1,067	994
ទិញស្បៀងអាហារ	90,125	6,961	52,824	46,605	63,169	63,601	25,668	90,125	79,204
ដោះដូរទំនិញឬសេវា	7,992	102	1,435	7,992	703	310	110	330	561
ខ្ចី	292	-	-	3	292	155	35	77	36
ដោះដូរជាពលកម្មដើម្បីស្បៀងអាហារ	26	16	19	1	1	16	-	25	1
ដោះដូរជារបស់របរដើម្បីស្បៀងអាហារ	628	628	17	-	26	-	-	35	31
ជំនួយស្បៀងអាហារពីអង្គការសប្បុរសធម៌	55	-	54	22	-	-	-	1	16
ប្រភពផ្សេងទៀត	69	-	-	-	1	-	1	69	-

តារាង 9.2 ចំនួនគ្រួសារកាន់កាប់កសិកម្មដែលបានរាយការណ៍ពីប្រភពចម្បងនៃស្បៀងអាហារដែលបានប្រើប្រាស់ក្នុងរយៈពេល ៧ ថ្ងៃកន្លងមក បែងចែកតាមស្បៀងអាហារបានប្រើប្រាស់ និងប្រភពច្បង តាមតំបន់/ ខេត្ត រាជរដ្ឋាភិបាលកម្ពុជា: 2013

កម្ពុជា/ខេត្ត/ប្រភពស្បៀងអាហារដែលបានប្រើប្រាស់	សរុបគ្រួសាររាយការណ៍	ស្បៀងអាហារដែលបានប្រើប្រាស់ក្នុងរយៈពេល ៧ ថ្ងៃកន្លងមក							
		អង្ករ និងធញ្ញជាតិផ្សេងៗ	ដំឡូង និងដំណាំមើមផ្សេងៗ	ពពួកសណ្តែកដែលអាចញុំាបាន	ពពួកបន្លែ(ស្លឹកផ្លែ និងផ្សេងទៀត)	ពពួកផ្លែឈើ	ពពួកគ្រាប់ដែលអាចញុំាបាន	សាច់ និងផលិតផលសាច់ (ដូចជា ស៊ុត ជាដើម)	ត្រីនិងអាហារសមុទ្រផ្សេងៗ
កំពត									
សរុប	115,325	115,325	68,595	53,790	113,353	91,702	33,460	112,335	95,550
ផលិតខ្លួនឯង	105,082	105,082	16,731	14,110	23,891	16,999	3,336	12,821	11,563
ទទួលបានជាអំណោយ	6,885	60	6,885	2,979	2,145	1,875	2,247	526	1,134
ទិញស្បៀងអាហារ	97,180	9,402	43,059	35,670	85,678	71,225	25,486	97,180	82,276
ដោះដូរទំនិញឬសេវា	2,232	38	1,905	1,002	1,372	1,321	2,201	1,518	444
ខ្ចី	105	-	-	-	24	96	35	-	70
ដោះដូរជាពលកម្មដើម្បីស្បៀងអាហារ	179	20	17	26	90	148	156	154	26
ដោះដូរជារបស់របរដើម្បីស្បៀងអាហារ	518	518	-	2	92	37	-	101	37
ជំនួយស្បៀងអាហារពីអង្គការសប្បុរសធម៌	27	-	-	-	27	-	-	-	-
ប្រភពផ្សេងទៀត	205	205	-	-	35	-	-	35	-
កណ្តាល									
សរុប	142,482	142,482	42,886	39,901	141,338	103,058	12,173	141,688	97,684
ផលិតខ្លួនឯង	78,718	78,718	4,910	5,585	23,970	18,352	1,067	9,024	10,962
ទទួលបានជាអំណោយ	1,249	58	887	389	420	763	396	153	425
ទិញស្បៀងអាហារ	132,214	63,299	37,088	33,841	116,647	83,654	10,675	132,214	86,013
ដោះដូរទំនិញឬសេវា	198	132	-	54	65	71	-	106	197
ខ្ចី	157	-	-	-	102	33	-	24	88
ដោះដូរជាពលកម្មដើម្បីស្បៀងអាហារ	2	-	-	-	2	-	-	1	-

តារាង 9.2 ចំនួនគ្រួសារកាន់កាប់កសិកម្មដែលបានរាយការណ៍ពីប្រភពចម្បងនៃស្បៀងអាហារដែលបានប្រើប្រាស់ក្នុងរយៈពេល ៧ ថ្ងៃកន្លងមក បែងចែកតាមស្បៀងអាហារបានប្រើប្រាស់ និងប្រភពចម្បង តាមតំបន់/ ខេត្ត រាជរដ្ឋាភិបាលកម្ពុជា: 2013

កម្ពុជា/ខេត្ត/ប្រភពស្បៀងអាហារដែលបានប្រើប្រាស់	សរុបគ្រួសាររាយការណ៍	ស្បៀងអាហារដែលបានប្រើប្រាស់ក្នុងរយៈពេល ៧ ថ្ងៃកន្លងមក							
		អង្ករ និងធញ្ញជាតិផ្សេងៗ	ដំឡូង និងដំណាំមើមផ្សេងៗ	ពពួកសណ្តែកដែលអាចញ៉ាំបាន	ពពួកបន្លែ(ស្លឹកផ្លែ និងផ្សេងទៀត)	ពពួកផ្លែឈើ	ពពួកគ្រាប់ដែលអាចញ៉ាំបាន	សាច់ និងផលិតផលសាច់ (ដូចជា ស៊ុត ជាដើម)	ត្រីនិងអាហារសមុទ្រផ្សេងៗ
ដោះដូរជារបស់របរដើម្បីស្បៀងអាហារ	216	216	-	33	84	68	35	167	-
ជំនួយស្បៀងអាហារពីអង្គការសប្បុរសធម៌	89	1	-	-	-	89	-	-	-
ប្រភពផ្សេងទៀត	84	59	-	-	47	30	-	-	-
កោះកុង									
សរុប	10,460	10,460	5,350	4,996	10,393	8,707	4,478	10,298	10,429
ផលិតខ្លួនឯង	6,764	6,764	336	-	1,314	213	37	514	2,375
ទទួលបានជាអំណោយ	120	-	1	-	56	113	-	7	84
ទិញស្បៀងអាហារ	9,747	3,697	5,013	4,996	8,961	8,380	4,440	9,747	7,953
ដោះដូរទំនិញឬសេវា	62	-	-	-	62	-	-	31	17
ខ្ចី	1	-	-	-	-	-	-	-	1
ដោះដូរជាពលកម្មដើម្បីស្បៀងអាហារ	-	-	-	-	-	-	-	-	-
ដោះដូរជារបស់របរដើម្បីស្បៀងអាហារ	1	1	-	-	-	-	-	-	-
ជំនួយស្បៀងអាហារពីអង្គការសប្បុរសធម៌	-	-	-	-	-	-	-	-	-
ប្រភពផ្សេងទៀត	-	-	-	-	-	-	-	-	-

តារាង 9.2 ចំនួនគ្រួសារកាន់កាប់កសិកម្មដែលបានរាយការណ៍ពីប្រភពចម្បងនៃស្បៀងអាហារដែលបានប្រើប្រាស់ក្នុងរយៈពេល ៧ ថ្ងៃកន្លងមក បែងចែកតាមស្បៀងអាហារបានប្រើប្រាស់ និងប្រភពច្បង តាមតំបន់/ ខេត្ត រាជរដ្ឋាភិបាលកម្ពុជា: 2013

កម្ពុជា/ខេត្ត/ប្រភពស្បៀងអាហារដែលបានប្រើប្រាស់	សរុបគ្រួសាររាយការណ៍	ស្បៀងអាហារដែលបានប្រើប្រាស់ក្នុងរយៈពេល ៧ ថ្ងៃកន្លងមក							
		អង្ករ និងធញ្ញជាតិផ្សេងៗ	ដំឡូង និងដំណាំមើមផ្សេងៗ	ពពួកសណ្តែកដែលអាចញុំាបាន	ពពួកបន្លែ(ស្លឹក ផ្លែ និងផ្សេងទៀត)	ពពួកផ្លែឈើ	ពពួកគ្រាប់ដែលអាចញុំាបាន	សាច់ និងផលិតផលសាច់ (ដូចជា ស៊ុត ជាដើម)	ត្រីនិងអាហារសមុទ្រផ្សេងៗ
ក្រចេះ									
សរុប	44,320	44,320	9,918	8,526	38,735	20,126	6,029	41,713	37,258
ផលិតខ្លួនឯង	33,237	33,237	3,302	2,222	12,481	4,605	950	4,281	5,685
ទទួលបានជាអំណោយ	2,493	41	2,493	2,007	1,722	1,956	1,655	1,764	1,487
ទិញស្បៀងអាហារ	34,908	10,613	4,043	4,169	22,818	12,763	3,301	34,908	29,359
ដោះដូរទំនិញឬសេវា	1,692	-	80	127	1,692	803	123	734	566
ខ្ចី	38	38	-	-	1	-	-	1	2
ដោះដូរជាពលកម្មដើម្បីស្បៀងអាហារ	56	1	-	-	21	-	-	-	56
ដោះដូរជារបស់របរដើម្បីស្បៀងអាហារ	332	332	-	-	-	-	-	25	103
ជំនួយស្បៀងអាហារពីអង្គការសប្បុរសធម៌	57	57	-	-	-	-	-	-	-
ប្រភពផ្សេងទៀត	-	-	-	-	-	-	-	-	-
មណ្ឌលគិរី									
សរុប	8,817	8,817	2,236	1,652	8,309	6,555	1,533	8,365	6,927
ផលិតខ្លួនឯង	7,158	7,158	1,489	1,121	5,830	1,699	625	2,135	3,884
ទទួលបានជាអំណោយ	455	119	454	80	74	104	129	123	24
ទិញស្បៀងអាហារ	5,495	1,433	292	429	1,991	4,558	677	5,495	2,623
ដោះដូរទំនិញឬសេវា	546	106	-	22	413	191	21	513	396
ខ្ចី	1	-	-	-	1	-	-	-	-
ដោះដូរជាពលកម្មដើម្បីស្បៀងអាហារ	80	-	2	-	-	-	80	-	-

តារាង 9.2 ចំនួនគ្រួសារកាន់កាប់កសិកម្មដែលបានរាយការណ៍ពីប្រភពចម្បងនៃស្បៀងអាហារដែលបានប្រើប្រាស់ក្នុងរយៈពេល ៧ ថ្ងៃកន្លងមក បែងចែកតាមស្បៀងអាហារបានប្រើប្រាស់ និងប្រភពចម្បង តាមតំបន់/ ខេត្ត រាជរដ្ឋាភិបាលកម្ពុជា: 2013

កម្ពុជា/ខេត្ត / ប្រភពស្បៀងអាហារដែលបានប្រើប្រាស់	សរុបគ្រួសាររាយការណ៍	ស្បៀងអាហារដែលបានប្រើប្រាស់ក្នុងរយៈពេល ៧ ថ្ងៃកន្លងមក							
		អង្ករ និងធញ្ញជាតិផ្សេងៗ	ដំឡូង និងដំណាំមើមផ្សេងៗ	ពពួកសណ្តែកដែលអាចញ៉ាំបាន	ពពួកបន្លែ(ស្លឹកផ្លែ និងផ្សេងទៀត)	ពពួកផ្លែឈើ	ពពួកគ្រាប់ដែលអាចញ៉ាំបាន	សាច់ និងផលិតផលសាច់ (ដូចជា ស៊ុត ជាដើម)	ត្រីនិងអាហារសមុទ្រផ្សេងៗ
ដោះដូរជារបស់របរដើម្បីស្បៀងអាហារ	99	1	-	-	-	2	1	99	-
ជំនួយស្បៀងអាហារពីអង្គការសប្បុរសធម៌	-	-	-	-	-	-	-	-	-
ប្រភពផ្សេងទៀត	1	-	-	-	-	1	-	-	-
ភ្នំពេញ									
សរុប	33,852	33,852	22,154	17,784	33,337	32,772	11,812	33,530	30,591
ផលិតខ្លួនឯង	15,145	15,145	1,408	854	2,153	1,746	386	2,541	412
ទទួលបានជាអំណោយ	1,297	-	1,291	427	41	196	382	1	68
ទិញស្បៀងអាហារ	31,134	18,607	19,412	16,438	31,026	30,786	10,975	30,798	30,084
ដោះដូរទំនិញឬសេវា	127	41	19	-	1	45	47	127	25
ខ្ចី	46	-	-	1	45	-	-	1	-
ដោះដូរជាពលកម្មដើម្បីស្បៀងអាហារ	45	-	25	44	1	-	-	-	2
ដោះដូរជារបស់របរដើម្បីស្បៀងអាហារ	70	58	-	19	70	-	21	43	-
ជំនួយស្បៀងអាហារពីអង្គការសប្បុរសធម៌	1	-	-	-	-	1	-	-	-
ប្រភពផ្សេងទៀត	19	1	-	-	1	-	-	19	-
ព្រះវិហារ									
សរុប	27,381	27,381	15,686	13,016	26,192	19,837	8,071	25,923	16,160
ផលិតខ្លួនឯង	22,892	22,892	9,677	5,519	16,734	10,737	3,680	8,294	4,466
ទទួលបានជាអំណោយ	914	97	225	78	451	867	53	516	91
ទិញស្បៀងអាហារ	16,929	4,263	5,748	7,359	8,898	8,204	4,265	16,929	11,320

តារាង 9.2 ចំនួនគ្រួសារកាន់កាប់កសិកម្មដែលបានរាយការណ៍ពីប្រភពចម្បងនៃស្បៀងអាហារដែលបានប្រើប្រាស់ក្នុងរយៈពេល ៧ ថ្ងៃកន្លងមក បែងចែកតាមស្បៀងអាហារបានប្រើប្រាស់ និងប្រភពច្បង តាមតំបន់/ ខេត្ត រាជរដ្ឋាភិបាលកម្ពុជា: 2013

កម្ពុជា/ ខេត្ត / ប្រភពស្បៀងអាហារដែលបានប្រើប្រាស់	សរុបគ្រួសាររាយការណ៍	ស្បៀងអាហារដែលបានប្រើប្រាស់ក្នុងរយៈពេល ៧ ថ្ងៃកន្លងមក							
		អង្ករ និង ធញ្ញជាតិផ្សេងៗ	ដំឡូង និង ដំណាំមើម ផ្សេងៗ	ពពួកសណ្តែក ដែលអាចញ៉ាំបាន	ពពួកបន្លែ(ស្លឹក ផ្លែ និងផ្សេងទៀត)	ពពួកផ្លែឈើ	ពពួកគ្រាប់ ដែល អាចញ៉ាំបាន	សាច់ និង ផលិតផលសាច់ (ដូចជា ស៊ុត ជាដើម)	ត្រីនិងអាហារ សមុទ្រផ្សេងៗ
ដោះដូរទំនិញឬសេវា	224	22	2	21	36	1	12	43	215
ខ្ចី	77	3	-	-	3	-	-	77	41
ដោះដូរជាពលកម្មដើម្បីស្បៀងអាហារ	61	16	-	-	-	-	61	31	-
ដោះដូរជារបស់របរដើម្បីស្បៀងអាហារ	55	55	35	39	29	25	-	32	2
ជំនួយស្បៀងអាហារពីអង្គការសប្បុរសធម៌	2	-	-	-	1	-	-	2	-
ប្រភពផ្សេងទៀត	72	34	-	-	40	2	-	-	26
ព្រៃវែង									
សរុប	199,574	199,574	87,671	52,978	192,030	147,580	32,534	192,826	158,306
ផលិតខ្លួនឯង	189,225	189,225	22,268	13,923	59,433	23,125	6,776	30,871	45,123
ទទួលបានជាអំណោយ	3,278	378	2,957	3,278	1,843	2,763	976	892	746
ទិញស្បៀងអាហារ	142,075	8,051	47,959	32,530	118,779	108,598	21,915	142,075	99,427
ដោះដូរទំនិញឬសេវា	16,516	703	13,439	2,332	10,150	12,138	2,505	16,516	11,904
ខ្ចី	564	-	52	86	564	205	313	49	61
ដោះដូរជាពលកម្មដើម្បីស្បៀងអាហារ	1,789	584	922	743	1,010	310	-	1,789	211
ដោះដូរជារបស់របរដើម្បីស្បៀងអាហារ	572	572	74	87	222	52	52	23	352
ជំនួយស្បៀងអាហារពីអង្គការសប្បុរសធម៌	82	61	1	-	-	-	-	21	-
ប្រភពផ្សេងទៀត	670	-	-	-	31	386	-	591	481

តារាង 9.2 ចំនួនគ្រួសារកាន់កាប់កសិកម្មដែលបានរាយការណ៍ពីប្រភពចម្បងនៃស្បៀងអាហារដែលបានប្រើប្រាស់ក្នុងរយៈពេល ៧ ថ្ងៃកន្លងមក បែងចែកតាមស្បៀងអាហារបានប្រើប្រាស់ និងប្រភពចម្បង តាមតំបន់/ ខេត្ត រាជរដ្ឋាភិបាលកម្ពុជា: 2013

កម្ពុជា/ខេត្ត / ប្រភពស្បៀងអាហារដែលបានប្រើប្រាស់	សរុបគ្រួសាររាយការណ៍	ស្បៀងអាហារដែលបានប្រើប្រាស់ក្នុងរយៈពេល ៧ ថ្ងៃកន្លងមក							
		អង្ករ និងធញ្ញជាតិផ្សេងៗ	ដំឡូង និងដំណាំមើមផ្សេងៗ	ពពួកសណ្តែកដែលអាចញ៉ាំបាន	ពពួកបន្លែ(ស្លឹក ផ្លែ និងផ្សេងទៀត)	ពពួកផ្លែឈើ	ពពួកគ្រាប់ដែលអាចញ៉ាំបាន	សាច់ និងផលិតផលសាច់ (ដូចជា ស៊ុត ជាដើម)	ត្រីនិងអាហារសមុទ្រផ្សេងៗ
ពោធិ៍សាត់									
សរុប	67,469	67,469	26,240	14,943	66,378	39,590	4,895	67,079	59,036
ផលិតខ្លួនឯង	63,628	63,628	14,260	5,357	20,103	4,944	702	30,786	8,917
ទទួលបានជាអំណោយ	1,683	216	1,140	284	1,683	802	199	119	313
ទិញស្បៀងអាហារ	49,277	2,856	9,362	9,158	41,892	32,781	3,929	33,269	49,277
ដោះដូរទំនិញឬសេវា	2,676	597	1,313	30	2,546	986	65	2,492	320
ខ្ចី	93	-	-	1	50	25	1	58	93
ដោះដូរជាពលកម្មដើម្បីស្បៀងអាហារ	138	-	-	-	2	1	-	138	55
ដោះដូរជារបស់របរដើម្បីស្បៀងអាហារ	236	170	44	113	50	22	-	105	28
ជំនួយស្បៀងអាហារពីអង្គការសប្បុរសធម៌	200	-	120	-	23	2	-	112	32
ប្រភពផ្សេងទៀត	55	-	-	-	28	27	-	-	-
រតនគីរី									
សរុប	24,495	24,495	8,876	5,373	23,189	14,425	3,533	23,607	17,923
ផលិតខ្លួនឯង	17,357	17,357	6,452	1,716	14,536	4,114	1,068	6,066	7,616
ទទួលបានជាអំណោយ	1,099	71	108	247	96	197	210	1,099	537
ទិញស្បៀងអាហារ	13,358	6,998	2,238	3,077	7,879	9,683	2,212	13,358	7,994
ដោះដូរទំនិញឬសេវា	3,006	1	78	332	606	429	42	2,979	1,733
ខ្ចី	68	-	-	1	5	-	1	65	1
ដោះដូរជាពលកម្មដើម្បីស្បៀងអាហារ	73	33	-	-	30	-	-	1	40

តារាង 9.2 ចំនួនគ្រួសារកាន់កាប់កសិកម្មដែលបានរាយការណ៍ពីប្រភពចម្បងនៃស្បៀងអាហារដែលបានប្រើប្រាស់ក្នុងរយៈពេល ៧ ថ្ងៃកន្លងមក បែងចែកតាមស្បៀងអាហារបានប្រើប្រាស់ និងប្រភពច្បង តាមតំបន់/ ខេត្ត រាជរដ្ឋាភិបាលកម្ពុជា: 2013

កម្ពុជា/ខេត្ត / ប្រភពស្បៀងអាហារដែលបានប្រើប្រាស់	សរុបគ្រួសាររាយការណ៍	ស្បៀងអាហារដែលបានប្រើប្រាស់ក្នុងរយៈពេល ៧ ថ្ងៃកន្លងមក							
		អង្ករ និង ធញ្ញជាតិផ្សេងៗ	ដំឡូង និង ដំណាំមើម ផ្សេងៗ	ពពួកសណ្តែក ដែលអាចញ៉ាំបាន	ពពួកបន្លែ(ស្លឹកផ្លែ និងផ្សេងទៀត)	ពពួកផ្លែឈើ	ពពួកគ្រាប់ ដែល អាចញ៉ាំបាន	សាច់ និង ផលិតផលសាច់ (ដូចជា ស៊ុត ជាដើម)	ត្រីនិងអាហារសមុទ្រផ្សេងៗ
ដោះដូរជារបស់របរដើម្បីស្បៀងអាហារ	40	35	1	-	36	1	-	40	2
ជំនួយស្បៀងអាហារពីអង្គការសប្បុរសធម៌	1	-	-	-	1	-	-	-	-
ប្រភពផ្សេងទៀត	-	-	-	-	-	-	-	-	-
សៀមរាប									
សរុប	126,784	126,784	63,492	55,115	125,268	77,595	30,642	117,076	125,964
ផលិតខ្លួនឯង	109,653	109,653	17,662	5,140	24,977	8,175	2,693	6,608	30,114
ទទួលបានជាអំណោយ	1,890	257	1,522	1,266	496	1,722	1,044	1,347	1,881
ទិញស្បៀងអាហារ	97,569	14,993	36,783	40,938	87,794	60,049	20,833	97,569	85,108
ដោះដូរទំនិញឬសេវា	10,002	448	6,258	5,796	9,758	5,991	4,425	9,897	8,322
ខ្ចី	299	45	298	139	123	1	105	3	101
ដោះដូរជាពលកម្មដើម្បីស្បៀងអាហារ	1,683	674	490	1,611	1,399	1,486	1,396	1,482	254
ដោះដូរជារបស់របរដើម្បីស្បៀងអាហារ	561	360	166	78	561	139	144	117	151
ជំនួយស្បៀងអាហារពីអង្គការសប្បុរសធម៌	355	355	54	37	85	3	2	2	30
ប្រភពផ្សេងទៀត	280	-	257	111	76	29	-	47	2
ព្រះសីហនុ									
សរុប	15,446	15,446	13,240	11,511	15,192	13,794	10,505	15,276	14,978
ផលិតខ្លួនឯង	8,404	8,404	1,710	295	2,337	2,171	84	817	1,768
ទទួលបានជាអំណោយ	65	29	44	62	28	46	16	51	31
ទិញស្បៀងអាហារ	14,363	7,012	11,435	11,153	12,734	11,536	10,405	14,363	13,142

តារាង 9.2 ចំនួនគ្រួសារកាន់កាប់កសិកម្មដែលបានរាយការណ៍ពីប្រភពចម្បងនៃស្បៀងអាហារដែលបានប្រើប្រាស់ក្នុងរយៈពេល ៧ ថ្ងៃកន្លងមក បែងចែកតាមស្បៀងអាហារបានប្រើប្រាស់ និងប្រភពច្បង តាមតំបន់/ ខេត្ត រាជរដ្ឋាភិបាលកម្ពុជា: 2013

កម្ពុជា/ខេត្ត / ប្រភពស្បៀងអាហារដែលបានប្រើប្រាស់	សរុបគ្រួសាររាយការណ៍	ស្បៀងអាហារដែលបានប្រើប្រាស់ក្នុងរយៈពេល ៧ ថ្ងៃកន្លងមក							
		អង្ករ និង ធញ្ញជាតិផ្សេងៗ	ដំឡូង និង ដំណាំមើម ផ្សេងៗ	ពពួកសណ្តែក ដែលអាចញ៉ាំបាន	ពពួកបន្លែ(ស្លឹក ផ្លែ និងផ្សេងទៀត)	ពពួកផ្លែឈើ	ពពួកគ្រាប់ ដែល អាចញ៉ាំបាន	សាច់ និង ផលិតផលសាច់ (ដូចជា ស៊ុត ជា ដើម)	ត្រីនិងអាហារ សមុទ្រផ្សេងៗ
ដោះដូរទំនិញឬសេវា	72	-	52	1	45	40	-	20	14
ខ្ចី	23	-	-	-	-	-	-	-	23
ដោះដូរជាពលកម្មដើម្បីស្បៀងអាហារ	26	-	-	-	-	-	-	26	-
ដោះដូរជារបស់របរដើម្បីស្បៀងអាហារ	1	-	-	-	-	1	-	-	-
ជំនួយស្បៀងអាហារពីអង្គការសប្បុរសធម៌	1	1	-	-	-	-	-	-	-
ប្រភពផ្សេងទៀត	48	-	-	-	48	-	-	-	-
ស្ទឹងត្រែង									
សរុប	17,254	17,254	4,153	2,513	11,345	6,865	2,342	15,662	12,863
ផលិតខ្លួនឯង	14,223	14,223	3,513	1,862	5,660	3,444	1,148	5,200	6,872
ទទួលបានជាអំណោយ	459	59	68	2	176	207	3	336	459
ទិញស្បៀងអាហារ	8,885	2,921	493	615	5,264	2,466	740	8,885	5,245
ដោះដូរទំនិញឬសេវា	1,173	22	31	32	243	704	423	1,173	251
ខ្ចី	33	-	-	-	-	-	-	-	33
ដោះដូរជាពលកម្មដើម្បីស្បៀងអាហារ	92	-	-	-	-	-	26	67	1
ដោះដូរជារបស់របរដើម្បីស្បៀងអាហារ	45	29	1	-	2	44	1	1	3
ជំនួយស្បៀងអាហារពីអង្គការសប្បុរសធម៌	45	-	45	1	-	-	1	-	-
ប្រភពផ្សេងទៀត	1	-	-	1	-	1	-	-	-

តារាង 9.2 ចំនួនគ្រួសារកាន់កាប់កសិកម្មដែលបានរាយការណ៍ពីប្រភពចម្បងនៃស្បៀងអាហារដែលបានប្រើប្រាស់ក្នុងរយៈពេល ៧ ថ្ងៃកន្លងមក បែងចែកតាមស្បៀងអាហារបានប្រើប្រាស់ និងប្រភពច្បង តាមតំបន់/ ខេត្ត រាជរដ្ឋាភិបាលកម្ពុជា: 2013

កម្ពុជា/ខេត្ត / ប្រភពស្បៀងអាហារដែលបានប្រើប្រាស់	សរុបគ្រួសាររាយការណ៍	ស្បៀងអាហារដែលបានប្រើប្រាស់ក្នុងរយៈពេល ៧ ថ្ងៃកន្លងមក							
		អង្ករ និង ធញ្ញជាតិផ្សេងៗ	ដំឡូង និង ដំណាំមើម ផ្សេងៗ	ពពួកសណ្តែក ដែលអាចញ៉ាំបាន	ពពួកបន្លែ(ស្លឹក ផ្លែ និងផ្សេងទៀត)	ពពួកផ្លែឈើ	ពពួកគ្រាប់ ដែល អាចញ៉ាំបាន	សាច់ និង ផលិតផលសាច់ (ដូចជា ស៊ុត ជាដើម)	ត្រីនិងអាហារសមុទ្រផ្សេងៗ
ស្វាយរៀង									
សរុប	113,706	113,706	65,052	29,414	112,601	77,555	6,032	110,894	101,308
ផលិតខ្លួនឯង	104,299	104,299	21,532	3,942	55,760	19,904	1,952	16,862	29,382
ទទួលបានជាអំណោយ	4,362	60	1,574	2,413	1,298	2,873	363	1,448	4,362
ទិញស្បៀងអាហារ	90,153	8,608	41,032	22,083	54,208	52,774	3,336	90,153	66,063
ដោះដូរទំនិញឬសេវា	2,157	166	855	919	998	1,769	288	2,138	1,154
ខ្ចី	161	-	-	-	25	-	-	38	161
ដោះដូរជាពលកម្មដើម្បីស្បៀងអាហារ	98	96	22	35	62	75	36	-	37
ដោះដូរជារបស់របរដើម្បីស្បៀងអាហារ	449	449	36	23	250	159	56	216	150
ជំនួយស្បៀងអាហារពីអង្គការសប្បុរសធម៌	41	28	-	-	-	-	-	41	-
ប្រភពផ្សេងទៀត	-	-	-	-	-	-	-	-	-
តាកែវ									
សរុប	172,079	172,079	70,514	18,827	155,849	106,878	6,476	166,649	131,168
ផលិតខ្លួនឯង	155,183	155,183	14,562	1,185	30,376	27,311	1,380	56,372	39,003
ទទួលបានជាអំណោយ	4,911	753	2,818	364	2,318	2,689	259	2,681	4,911
ទិញស្បៀងអាហារ	109,228	11,065	45,497	15,860	109,228	59,839	3,741	94,074	82,650
ដោះដូរទំនិញឬសេវា	14,769	1,219	5,175	1,248	11,408	14,769	719	10,882	3,171
ខ្ចី	1,088	197	293	-	586	815	184	1,088	789
ដោះដូរជាពលកម្មដើម្បីស្បៀងអាហារ	2,921	2,921	923	26	1,609	593	95	1,089	332

តារាង 9.2 ចំនួនគ្រួសារកាន់កាប់កសិកម្មដែលបានរាយការណ៍ពីប្រភពចម្បងនៃស្បៀងអាហារដែលបានប្រើប្រាស់ក្នុងរយៈពេល ៧ ថ្ងៃកន្លងមក បែងចែកតាមស្បៀងអាហារបានប្រើប្រាស់ និងប្រភពច្បង តាមតំបន់/ ខេត្ត រាជរដ្ឋាភិបាលកម្ពុជា: 2013

កម្ពុជា/ខេត្ត / ប្រភពស្បៀងអាហារដែលបានប្រើប្រាស់	សរុបគ្រួសាររាយការណ៍	ស្បៀងអាហារដែលបានប្រើប្រាស់ក្នុងរយៈពេល ៧ ថ្ងៃកន្លងមក							
		អង្ករ និង ធញ្ញជាតិផ្សេងៗ	ដំឡូង និង ដំណាំមើម ផ្សេងៗ	ពពួកសណ្តែក ដែលអាចញ៉ាំបាន	ពពួកបន្លែ(ស្លឹក ផ្លែ និងផ្សេងទៀត)	ពពួកផ្លែឈើ	ពពួកគ្រាប់ ដែល អាចញ៉ាំបាន	សាច់ និង ផលិតផលសាច់ (ដូចជា ស៊ុត ជា ដើម)	ត្រីនិងអាហារ សមុទ្រផ្សេងៗ
ដោះដូរជារបស់របរដើម្បីស្បៀងអាហារ	1,145	683	1,145	101	244	702	69	387	264
ជំនួយស្បៀងអាហារពីអង្គការសប្បុរសធម៌	85	31	-	-	33	70	-	36	-
ប្រភពផ្សេងទៀត	172	26	104	45	47	91	31	42	49
ឧត្តរមានជ័យ									
សរុប	28,105	28,105	6,095	6,601	24,175	16,025	3,369	26,988	13,333
ផលិតខ្លួនឯង	27,319	27,319	5,658	1,399	8,017	5,270	1,878	2,965	5,319
ទទួលបានជាអំណោយ	302	150	166	190	42	162	31	23	1
ទិញស្បៀងអាហារ	21,860	448	268	4,788	13,905	10,017	1,233	21,860	6,809
ដោះដូរទំនិញឬសេវា	2,049	-	1	49	1,991	550	85	2,049	1,180
ខ្ចី	47	-	-	24	22	2	25	20	-
ដោះដូរជាពលកម្មដើម្បីស្បៀងអាហារ	153	18	1	44	153	1	33	36	3
ដោះដូរជារបស់របរដើម្បីស្បៀងអាហារ	226	170	-	107	46	24	85	35	22
ជំនួយស្បៀងអាហារពីអង្គការសប្បុរសធម៌	-	-	-	-	-	-	-	-	-
ប្រភពផ្សេងទៀត	-	-	-	-	-	-	-	-	-
កែប									
សរុប	6,256	6,256	1,622	469	6,255	4,428	92	6,235	6,236
ផលិតខ្លួនឯង	5,904	5,904	123	4	927	1,532	50	1,328	805
ទទួលបានជាអំណោយ	80	-	80	-	-	1	-	-	36
ទិញស្បៀងអាហារ	5,436	352	1,418	465	5,226	2,872	42	4,842	5,394

តារាង 9.2 ចំនួនគ្រួសារកាន់កាប់កសិកម្មដែលបានរាយការណ៍ពីប្រភពចម្បងនៃស្បៀងអាហារដែលបានប្រើប្រាស់ក្នុងរយៈពេល ៧ ថ្ងៃកន្លងមក បែងចែកតាមស្បៀងអាហារបានប្រើប្រាស់ និងប្រភពចម្បង តាមតំបន់/ ខេត្ត រាជរដ្ឋាភិបាលកម្ពុជា: 2013

កម្ពុជា/ ខេត្ត / ប្រភពស្បៀងអាហារដែលបានប្រើប្រាស់	សរុបគ្រួសាររាយការណ៍	ស្បៀងអាហារដែលបានប្រើប្រាស់ក្នុងរយៈពេល ៧ ថ្ងៃកន្លងមក							
		អង្ករ និង ធញ្ញជាតិផ្សេងៗ	ដំឡូង និង ដំណាំមើម ផ្សេងៗ	ពពួកសណ្តែក ដែលអាចញ៉ាំបាន	ពពួកបន្លែ(ស្លឹក ផ្លែ និងផ្សេងទៀត)	ពពួកផ្លែឈើ	ពពួកគ្រាប់ ដែល អាចញ៉ាំបាន	សាច់ និង ផលិតផលសាច់ (ដូចជា ស៊ុត ជាដើម)	ត្រីនិងអាហារ សមុទ្រផ្សេងៗ
ដោះដូរទំនិញឬសេវា	22	-	-	-	-	22	-	-	-
ខ្ចី	44	-	-	-	44	-	-	44	-
ដោះដូរជាពលកម្មដើម្បីស្បៀងអាហារ	-	-	-	-	-	-	-	-	-
ដោះដូរជារបស់របរដើម្បីស្បៀងអាហារ	77	-	-	-	57	-	-	21	1
ជំនួយស្បៀងអាហារពីអង្គការសប្បុរសធម៌	1	-	-	-	1	-	-	-	-
ប្រភពផ្សេងទៀត	-	-	-	-	-	-	-	-	-
ប៉ៃលិន									
សរុប	9,098	9,098	2,098	3,466	9,073	5,598	1,409	9,022	9,096
ផលិតខ្លួនឯង	1,290	1,164	486	205	732	135	54	28	410
ទទួលបានជាអំណោយ	52	52	-	-	-	19	-	2	-
ទិញស្បៀងអាហារ	9,004	7,802	1,612	3,262	8,342	5,443	1,355	8,969	8,663
ដោះដូរទំនិញឬសេវា	21	18	-	-	-	1	-	3	-
ខ្ចី	1	1	-	-	-	-	-	-	1
ដោះដូរជាពលកម្មដើម្បីស្បៀងអាហារ	27	27	-	-	-	-	-	-	-
ដោះដូរជារបស់របរដើម្បីស្បៀងអាហារ	32	32	-	-	-	-	-	20	22
ជំនួយស្បៀងអាហារពីអង្គការសប្បុរសធម៌	-	-	-	-	-	-	-	-	-
ប្រភពផ្សេងទៀត	-	-	-	-	-	-	-	-	-

ប្រភព: វិទ្យាស្ថានជាតិស្ថិតិនៃក្រសួងផែនការ ជំរឿនកសិកម្មកម្ពុជា (ដំណាក់កាលបំពេញបន្ថែម ២០១៤)

តារាង 9.3 ចំនួនគ្រួសារកាន់កាប់កសិកម្មដែលធ្លាប់ខ្វះស្បៀងអាហារនៅក្នុងរយៈពេល ១២ ខែ កន្លងមក បែងចែកតាមភេទនៃមេគ្រួសារ តាមចំនួនខែដែលខ្វះស្បៀង តាមតំបន់/ខេត្ត រាជរដ្ឋាភិបាលកម្ពុជា: 2013

តំបន់/ខេត្ត	គ្រួសារសរុបដែលរាយការណ៍ចំនួនខែដែលខ្វះស្បៀង				បុរសគ្រួសារដែលរាយការណ៍ចំនួនខែដែលខ្វះស្បៀង				ស្ត្រីគ្រួសារដែលរាយការណ៍ចំនួនខែដែលខ្វះស្បៀង			
	គ្រួសារសរុបដែលរាយការណ៍	១ ខែគត់	2 - 3 ខែ	ច្រើនជាង 3 ខែ	គ្រួសារសរុបដែលរាយការណ៍	១ ខែគត់	2 - 3 ខែ	ច្រើនជាង 3 ខែ	គ្រួសារសរុបដែលរាយការណ៍	១ ខែគត់	2 - 3 ខែ	ច្រើនជាង 3 ខែ
កម្ពុជា	335,785	130,251	126,022	79,513	247,110	98,073	93,039	55,998	88,675	32,178	32,982	23,515
តំបន់វាលទំនាប	170,774	66,549	61,833	42,394	119,952	49,447	42,607	27,897	50,824	17,104	19,225	14,496
កំពង់ចាម	37,209	21,646	11,497	4,067	28,289	17,261	8,536	2,491	8,923	4,385	2,961	1,577
កណ្ដាល	30,419	6,759	10,260	13,400	22,630	5,104	8,027	9,498	7,789	1,655	2,233	3,901
រាជធានីភ្នំពេញ	1,447	414	930	104	901	303	573	25	546	111	356	79
ព្រៃវែង	48,616	10,335	21,755	16,526	30,469	6,572	13,565	10,333	18,146	3,763	8,190	6,194
ស្វាយរៀង	12,915	4,811	4,799	3,305	10,064	3,779	3,838	2,447	2,851	1,032	961	858
តាកែវ	19,907	9,795	7,749	2,363	12,934	6,329	5,007	1,597	6,973	3,466	2,742	765
ត្បូងឃ្មុំ	20,261	12,789	4,843	2,629	14,665	10,099	3,061	1,506	5,596	2,692	1,782	1,122
តំបន់បឹងទន្លេសាប	111,362	46,814	41,220	23,333	84,915	34,985	32,401	17,531	26,446	11,827	8,821	5,799
បន្ទាយមានជ័យ	21,901	6,625	8,189	7,087	18,199	5,693	6,958	5,549	3,701	932	1,232	1,538
បាត់ដំបង	25,630	16,370	7,167	2,093	19,272	12,742	5,168	1,363	6,358	3,628	2,000	730
កំពង់ឆ្នាំង	13,303	5,380	4,270	3,654	11,029	4,412	3,662	2,954	2,274	967	608	699
កំពង់ធំ	14,979	7,288	4,626	3,066	9,988	4,518	3,564	1,906	4,991	2,770	1,061	1,160
ពោធិ៍សាត់	7,065	1,838	3,973	1,254	4,912	1,433	2,693	786	2,153	405	1,280	468
សៀមរាប	22,408	8,328	8,988	5,093	16,408	5,320	6,923	4,165	6,000	3,008	2,065	927
ឧត្ដរមានជ័យ	4,735	602	3,466	668	3,944	515	2,988	441	791	86	479	226
ប៉ៃលិន	1,341	383	541	418	1,163	352	445	367	178	31	96	51

តារាង 9.3 ចំនួនគ្រួសារកាន់កាប់កសិកម្មដែលធ្លាប់ខ្វះស្បៀងអាហារនៅក្នុងរយៈពេល ១២ ខែ កន្លងមក បែងចែកតាមភេទនៃមេគ្រួសារ តាមចំនួនខែដែលខ្វះស្បៀង តាមតំបន់/ ខេត្ត រាជរដ្ឋាភិបាលកម្ពុជា: 2013

តំបន់/ ខេត្ត	គ្រួសារសរុបដែលរាយការណ៍ចំនួនខែដែលខ្វះស្បៀង				បុរសគ្រួសារដែលរាយការណ៍ចំនួនខែដែលខ្វះស្បៀង				ស្ត្រីគ្រួសារដែលរាយការណ៍ចំនួនខែដែលខ្វះស្បៀង			
	គ្រួសារសរុបដែលរាយការណ៍	១ ខែគត់	2 - 3 ខែ	ច្រើនជាង 3 ខែ ឡើង	គ្រួសារសរុបដែលរាយការណ៍	១ ខែគត់	2 - 3 ខែ	ច្រើនជាង 3 ខែ ឡើង	គ្រួសារសរុបដែលរាយការណ៍	១ ខែគត់	2 - 3 ខែ	ច្រើនជាង 3 ខែ ឡើង
តំបន់ឆ្នេរ	17,883	6,521	7,639	3,722	13,346	5,324	5,456	2,564	4,538	1,197	2,183	1,158
កំពត	13,267	5,516	5,227	2,523	10,211	4,515	3,953	1,742	3,056	1,001	1,274	781
កោះកុង	1,727	331	970	425	1,093	265	580	248	634	67	390	177
ព្រះសីហនុ	2,158	239	1,146	774	1,399	153	671	574	760	85	475	200
កែប	731	435	296	-	643	391	252	-	88	44	44	-
តំបន់ភ្នំ និងខ្ពង់រាប	35,765	10,369	15,330	10,065	28,896	8,317	12,576	8,006	6,868	2,052	2,755	2,060
កំពង់ស្ពឺ	15,215	5,182	6,111	3,923	10,878	3,861	4,570	2,448	4,337	1,321	1,541	1,475
ក្រចេះ	8,143	2,679	3,806	1,657	7,196	2,308	3,375	1,514	947	371	431	144
មណ្ឌលគិរី	1,109	310	623	176	956	309	504	144	153	1	119	32
ព្រះវិហារ	4,418	777	2,305	1,336	3,656	630	1,854	1,171	762	147	451	165
រតនគិរី	4,943	976	1,631	2,335	4,442	840	1,487	2,116	500	136	145	219
ស្ទឹងត្រែង	1,937	445	854	638	1,768	369	786	613	169	76	68	25

ប្រភព: វិទ្យាស្ថានជាតិស្ថិតិនៃក្រសួងផែនការ ជំរឿនកសិកម្មកម្ពុជា (ដំណាក់កាលបំពេញបន្ថែម ២០១៤)

តារាង 9.4 ចំនួនគ្រួសារកាន់កាប់កសិកម្មដែលធ្លាប់ខ្វះស្បៀងអាហារនៅក្នុងរយៈពេល ១២ ខែ កន្លងមក បែងចែកតាមភេទនៃមេគ្រួសារ និងតាមចំនួនខែដែលខ្វះស្បៀង តាមតំបន់/ខេត្ត រាជរដ្ឋាភិបាលកម្ពុជា : 2013

តំបន់/ខេត្ត	គ្រួសារសរុបដែលរាយការណ៍ចំនួនខែដែលខ្វះស្បៀង			
	គ្រួសារសរុបដែលរាយការណ៍	មួយខែប៉ុណ្ណោះ	2 - 3 ខែ	ច្រើនជាង ៣ ខែឡើង
កម្ពុជា				
សរុប	335,785	130,251	126,022	79,513
ផលិតកម្មអាហារតិចដោយសារកង្វះធនធាន និងផ្ទៃដីដាំដុះតូច	261,616	97,731	101,639	62,246
ផលិតកម្មតិចដោយសារម្ចាស់មានជម្ងឺ/ពិការភាព	70,639	34,626	20,120	15,893
ដំណាំបាត់បង់ដោយសារភ្លៀងខ្លាំង គ្រោះរាំងស្ងួត គ្រោះទុរភិក្ស ឬសត្វចង្រៃបំផ្លាញ	131,106	55,592	48,387	27,126
តម្លៃថ្លៃ និងមិនអាចទិញបរិភោគញឹកញាប់បានទេ	78,488	35,601	27,269	15,618
បន្ថយថវិកាទិញស្បៀងអាហារដោយសារបាត់បង់ការងារ	46,957	16,729	19,228	11,000
ហេតុផលផ្សេង	25,467	9,615	7,253	8,600
តំបន់វាលទំនាប				
សរុប	289,535	113,774	101,109	74,649
ផលិតកម្មអាហារតិចដោយសារកង្វះធនធាន និងផ្ទៃដីដាំដុះតូច	136,430	51,758	51,723	32,951
ផលិតកម្មតិចដោយសារម្ចាស់មានជម្ងឺ/ពិការភាព	36,278	18,009	9,467	8,804
ដំណាំបាត់បង់ដោយសារភ្លៀងខ្លាំង គ្រោះរាំងស្ងួត គ្រោះទុរភិក្ស ឬសត្វចង្រៃបំផ្លាញ	52,664	21,420	17,635	13,610
តម្លៃថ្លៃ និងមិនអាចទិញបរិភោគញឹកញាប់បានទេ	33,588	15,464	9,625	8,495
បន្ថយថវិកាទិញស្បៀងអាហារដោយសារបាត់បង់ការងារ	19,519	3,874	9,705	5,941
ហេតុផលផ្សេង	11,055	3,252	2,951	4,852
កំពង់ចាម				
សរុប	61,901	40,433	15,995	5,472
ផលិតកម្មអាហារតិចដោយសារកង្វះធនធាន និងផ្ទៃដីដាំដុះតូច	31,359	18,398	9,474	3,489
ផលិតកម្មតិចដោយសារម្ចាស់មានជម្ងឺ/ពិការភាព	12,838	9,562	2,519	758
ដំណាំបាត់បង់ដោយសារភ្លៀងខ្លាំង គ្រោះរាំងស្ងួត គ្រោះទុរភិក្ស ឬសត្វចង្រៃបំផ្លាញ	12,313	9,137	2,718	458

តារាង 9.4 ចំនួនគ្រួសារកាន់កាប់កសិកម្មដែលធ្លាប់ខ្វះស្បៀងអាហារនៅក្នុងរយៈពេល ១២ ខែ កន្លងមក បែងចែកតាមភេទនៃមេគ្រួសារ និងតាមចំនួនខែដែលខ្វះស្បៀង តាមតំបន់/ ខេត្ត រាជរដ្ឋាភិបាលកម្ពុជា : 2013

តំបន់/ ខេត្ត	គ្រួសារសរុបដែលរាយការណ៍ចំនួនខែដែលខ្វះស្បៀង			
	គ្រួសារសរុបដែល រាយការណ៍	មួយខែប៉ុណ្ណោះ	2 - 3 ខែ	ច្រើនជាង ៣ ខែឡើង
តម្លៃថ្លៃ និងមិនអាចទិញបរិភោគញឹកញាប់បានទេ	2,766	1,815	585	364
បន្ថយថវិកាទិញស្បៀងអាហារដោយសារបាត់បង់ការងារ	1,473	982	267	225
ហេតុផលផ្សេង	1,154	542	432	180
កណ្តាល				
សរុប	46,109	10,734	16,169	19,206
ផលិតកម្មអាហារតិចដោយសារកង្វះធនធាន និងផ្ទៃដីដាំដុះតូច	22,758	5,123	8,436	9,199
ផលិតកម្មតិចដោយសារម្ចាស់មានជម្ងឺ/ ពិការភាព	3,809	622	1,284	1,903
ដំណាំបាត់បង់ដោយសារភ្លៀងខ្លាំង គ្រោះរាំងស្ងួត គ្រោះទុរភិក្ស ឬសត្វចង្រៃបំផ្លាញ	8,974	2,259	3,733	2,983
តម្លៃថ្លៃ និងមិនអាចទិញបរិភោគញឹកញាប់បានទេ	3,949	1,550	1,054	1,345
បន្ថយថវិកាទិញស្បៀងអាហារដោយសារបាត់បង់ការងារ	2,347	496	713	1,137
ហេតុផលផ្សេង	4,271	683	949	2,639
ភ្នំពេញ				
សរុប	3,145	670	2,378	97
ផលិតកម្មអាហារតិចដោយសារកង្វះធនធាន និងផ្ទៃដីដាំដុះតូច	1,059	362	673	24
ផលិតកម្មតិចដោយសារម្ចាស់មានជម្ងឺ/ ពិការភាព	39	13	26	-
ដំណាំបាត់បង់ដោយសារភ្លៀងខ្លាំង គ្រោះរាំងស្ងួត គ្រោះទុរភិក្ស ឬសត្វចង្រៃបំផ្លាញ	760	79	657	24
តម្លៃថ្លៃ និងមិនអាចទិញបរិភោគញឹកញាប់បានទេ	655	72	558	24
បន្ថយថវិកាទិញស្បៀងអាហារដោយសារបាត់បង់ការងារ	555	83	448	24
ហេតុផលផ្សេង	77	62	15	-

តារាង 9.4 ចំនួនគ្រួសារកាន់កាប់កសិកម្មដែលធ្លាប់ខ្វះស្បៀងអាហារនៅក្នុងរយៈពេល ១២ ខែ កន្លងមក បែងចែកតាមភេទនៃមេគ្រួសារ និងតាមចំនួនខែដែលខ្វះស្បៀង តាមតំបន់/ខេត្ត រាជរដ្ឋាភិបាលកម្ពុជា : 2013

តំបន់/ខេត្ត	គ្រួសារសរុបដែលរាយការណ៍ចំនួនខែដែលខ្វះស្បៀង			
	គ្រួសារសរុបដែលរាយការណ៍	មួយខែប៉ុណ្ណោះ	2 - 3 ខែ	ច្រើជាង ៣ ខែឡើង
ព្រៃវែង				
សរុប	90,827	12,957	41,017	36,854
ផលិតកម្មអាហារតិចដោយសារកង្វះធនធាន និងផ្ទៃដីដាំដុះតូច	36,681	4,395	18,888	13,398
ផលិតកម្មតិចដោយសារម្ចាស់មានជម្ងឺ/ពិការភាព	8,295	658	2,957	4,680
ដំណាំបាត់បង់ដោយសារភ្លៀងខ្លាំង គ្រោះរាំងស្ងួត គ្រោះទុរភិក្ស ឬសត្វចង្រៃបំផ្លាញ	18,022	2,014	7,663	8,345
តម្លៃថ្លៃ និងមិនអាចទិញបរិភោគញឹកញាប់បានទេ	14,743	4,933	4,410	5,401
បន្ថយថវិកាទិញស្បៀងអាហារដោយសារបាត់បង់ការងារ	11,093	665	6,466	3,962
ហេតុផលផ្សេង	1,994	292	633	1,069
ស្វាយរៀង				
សរុប	23,305	8,082	8,531	6,692
ផលិតកម្មអាហារតិចដោយសារកង្វះធនធាន និងផ្ទៃដីដាំដុះតូច	10,586	3,563	4,113	2,910
ផលិតកម្មតិចដោយសារម្ចាស់មានជម្ងឺ/ពិការភាព	4,229	1,748	1,515	967
ដំណាំបាត់បង់ដោយសារភ្លៀងខ្លាំង គ្រោះរាំងស្ងួត គ្រោះទុរភិក្ស ឬសត្វចង្រៃបំផ្លាញ	4,470	1,397	1,683	1,390
តម្លៃថ្លៃ និងមិនអាចទិញបរិភោគញឹកញាប់បានទេ	2,284	864	773	647
បន្ថយថវិកាទិញស្បៀងអាហារដោយសារបាត់បង់ការងារ	647	62	270	315
ហេតុផលផ្សេង	1,089	448	178	463
តាកែវ				
សរុប	37,120	22,434	11,543	3,142
ផលិតកម្មអាហារតិចដោយសារកង្វះធនធាន និងផ្ទៃដីដាំដុះតូច	17,377	9,282	6,303	1,792
ផលិតកម្មតិចដោយសារម្ចាស់មានជម្ងឺ/ពិការភាព	1,781	774	802	205
ដំណាំបាត់បង់ដោយសារភ្លៀងខ្លាំង គ្រោះរាំងស្ងួត គ្រោះទុរភិក្ស ឬសត្វចង្រៃបំផ្លាញ	6,279	5,238	864	177

តារាង 9.4 ចំនួនគ្រួសារកាន់កាប់កសិកម្មដែលធ្លាប់ខ្វះស្បៀងអាហារនៅក្នុងរយៈពេល ១២ ខែ កន្លងមក បែងចែកតាមភេទនៃមេគ្រួសារ និងតាមចំនួនខែដែលខ្វះស្បៀង តាមតំបន់/ខេត្ត រាជរដ្ឋាភិបាលកម្ពុជា : 2013

តំបន់/ខេត្ត	គ្រួសារសរុបដែលរាយការណ៍ចំនួនខែដែលខ្វះស្បៀង			
	គ្រួសារសរុបដែល រាយការណ៍	មួយខែប៉ុណ្ណោះ	2 - 3 ខែ	ច្រើជាង ៣ ខែឡើង
តម្លៃថ្លៃ និងមិនអាចទិញបរិភោគញឹកញាប់បានទេ	7,345	5,220	1,665	460
បន្ថយថវិកាទិញស្បៀងអាហារដោយសារបាត់បង់ការងារ	2,742	1,162	1,368	213
ហេតុផលផ្សេង	1,595	758	541	296
ត្បូងឃ្មុំ				
សរុប	27,128	18,464	5,476	3,186
ផលិតកម្មអាហារតិចដោយសារកង្វះធនធាន និងផ្ទៃដីដាំដុះតូច	16,610	10,635	3,836	2,139
ផលិតកម្មតិចដោយសារម្ចាស់មានជម្ងឺ/ពិការភាព	5,287	4,632	364	291
ដំណាំបាត់បង់ដោយសារភ្លៀងខ្លាំង គ្រោះរាំងស្ងួត គ្រោះទុរភិក្ស ឬសត្វចង្រៃបំផ្លាញ	1,846	1,296	317	233
តម្លៃថ្លៃ និងមិនអាចទិញបរិភោគញឹកញាប់បានទេ	1,846	1,010	580	254
បន្ថយថវិកាទិញស្បៀងអាហារដោយសារបាត់បង់ការងារ	662	424	173	65
ហេតុផលផ្សេង	875	467	203	205
តំបន់បឹងទន្លេសាប				
សរុប	203,305	98,992	70,276	34,038
ផលិតកម្មអាហារតិចដោយសារកង្វះធនធាន និងផ្ទៃដីដាំដុះតូច	85,304	33,838	32,612	18,854
ផលិតកម្មតិចដោយសារម្ចាស់មានជម្ងឺ/ពិការភាព	25,048	13,932	6,428	4,690
ដំណាំបាត់បង់ដោយសារភ្លៀងខ្លាំង គ្រោះរាំងស្ងួត គ្រោះទុរភិក្ស ឬសត្វចង្រៃបំផ្លាញ	59,061	27,345	22,236	9,480
តម្លៃថ្លៃ និងមិនអាចទិញបរិភោគញឹកញាប់បានទេ	32,302	15,654	11,940	4,709
បន្ថយថវិកាទិញស្បៀងអាហារដោយសារបាត់បង់ការងារ	17,456	9,196	4,956	3,306
ហេតុផលផ្សេង	11,032	4,939	3,155	2,936

តារាង 9.4 ចំនួនគ្រួសារកាន់កាប់កសិកម្មដែលធ្លាប់ខ្វះស្បៀងអាហារនៅក្នុងរយៈពេល ១២ ខែ កន្លងមក បែងចែកតាមភេទនៃមេគ្រួសារ និងតាមចំនួនខែដែលខ្វះស្បៀង តាមតំបន់/ខេត្ត រាជរដ្ឋាភិបាលកម្ពុជា : 2013

តំបន់/ខេត្ត	គ្រួសារសរុបដែលរាយការណ៍ចំនួនខែដែលខ្វះស្បៀង			
	គ្រួសារសរុបដែលរាយការណ៍	មួយខែប៉ុណ្ណោះ	2 - 3 ខែ	ច្រើជាង ៣ ខែឡើង
បន្ទាយមានជ័យ				
សរុប	21,901	6,625	8,189	7,087
ផលិតកម្មអាហារតិចដោយសារកង្វះធនធាន និងផ្ទៃដីដាំដុះតូច	16,473	5,039	5,911	5,523
ផលិតកម្មតិចដោយសារម្ចាស់មានជម្ងឺ/ពិការភាព	4,014	595	1,598	1,822
ដំណាំបាត់បង់ដោយសារភ្លៀងខ្លាំង គ្រោះរាំងស្ងួត គ្រោះទុរភិក្ស ឬសត្វចង្រៃបំផ្លាញ	14,078	4,031	5,708	4,339
តម្លៃថ្លៃ និងមិនអាចទិញបរិភោគញឹកញាប់បានទេ	6,741	1,567	3,156	2,018
បន្ថយថវិកាទិញស្បៀងអាហារដោយសារបាត់បង់ការងារ	5,040	950	2,216	1,874
ហេតុផលផ្សេង	2,454	351	649	1,453
បាត់ដំបង				
សរុប	57,482	36,500	16,727	4,255
ផលិតកម្មអាហារតិចដោយសារកង្វះធនធាន និងផ្ទៃដីដាំដុះតូច	18,901	11,430	5,706	1,765
ផលិតកម្មតិចដោយសារម្ចាស់មានជម្ងឺ/ពិការភាព	7,321	4,599	2,061	662
ដំណាំបាត់បង់ដោយសារភ្លៀងខ្លាំង គ្រោះរាំងស្ងួត គ្រោះទុរភិក្ស ឬសត្វចង្រៃបំផ្លាញ	17,205	11,849	4,505	851
តម្លៃថ្លៃ និងមិនអាចទិញបរិភោគញឹកញាប់បានទេ	9,569	6,552	2,569	448
បន្ថយថវិកាទិញស្បៀងអាហារដោយសារបាត់បង់ការងារ	3,013	1,534	1,159	320
ហេតុផលផ្សេង	1,472	537	727	208
កំពង់ឆ្នាំង				
សរុប	17,863	7,038	6,414	4,411
ផលិតកម្មអាហារតិចដោយសារកង្វះធនធាន និងផ្ទៃដីដាំដុះតូច	7,202	1,654	2,857	2,691
ផលិតកម្មតិចដោយសារម្ចាស់មានជម្ងឺ/ពិការភាព	1,371	510	441	420
ដំណាំបាត់បង់ដោយសារភ្លៀងខ្លាំង គ្រោះរាំងស្ងួត គ្រោះទុរភិក្ស ឬសត្វចង្រៃបំផ្លាញ	2,843	1,122	1,316	406

តារាង 9.4 ចំនួនគ្រួសារកាន់កាប់កសិកម្មដែលធ្លាប់ខ្វះស្បៀងអាហារនៅក្នុងរយៈពេល ១២ ខែ កន្លងមក បែងចែកតាមភេទនៃមេគ្រួសារ និងតាមចំនួនខែដែលខ្វះស្បៀង តាមតំបន់/ ខេត្ត រាជរដ្ឋាភិបាលកម្ពុជា : 2013

តំបន់/ ខេត្ត	គ្រួសារសរុបដែលរាយការណ៍ចំនួនខែដែលខ្វះស្បៀង			
	គ្រួសារសរុបដែលរាយការណ៍	មួយខែប៉ុណ្ណោះ	2 - 3 ខែ	ច្រើនជាង ៣ ខែឡើង
តម្លៃថ្លៃ និងមិនអាចទិញបរិភោគញឹកញាប់បានទេ	1,846	818	791	238
បន្ថយថវិកាទិញស្បៀងអាហារដោយសារបាត់បង់ការងារ	871	352	335	185
ហេតុផលផ្សេង	3,729	2,583	675	471
កំពង់ធំ				
សរុប	37,767	25,651	6,911	5,204
ផលិតកម្មអាហារតិចដោយសារកង្វះធនធាន និងផ្ទៃដីដាំដុះតូច	13,191	6,636	3,924	2,631
ផលិតកម្មតិចដោយសារម្ចាស់មានជម្ងឺ/ ពិការភាព	5,949	4,681	715	553
ដំណាំបាត់បង់ដោយសារភ្លៀងខ្លាំង គ្រោះរាំងស្ងួត គ្រោះទុរភិក្ស ឬសត្វចង្រៃបំផ្លាញ	6,810	4,932	1,044	834
តម្លៃថ្លៃ និងមិនអាចទិញបរិភោគញឹកញាប់បានទេ	5,892	4,626	653	613
បន្ថយថវិកាទិញស្បៀងអាហារដោយសារបាត់បង់ការងារ	4,625	4,221	252	153
ហេតុផលផ្សេង	1,300	556	324	420
ពោធិ៍សាត់				
សរុប	12,716	2,772	7,316	2,628
ផលិតកម្មអាហារតិចដោយសារកង្វះធនធាន និងផ្ទៃដីដាំដុះតូច	6,393	1,612	3,677	1,103
ផលិតកម្មតិចដោយសារម្ចាស់មានជម្ងឺ/ ពិការភាព	390	137	189	64
ដំណាំបាត់បង់ដោយសារភ្លៀងខ្លាំង គ្រោះរាំងស្ងួត គ្រោះទុរភិក្ស ឬសត្វចង្រៃបំផ្លាញ	2,308	647	1,312	348
តម្លៃថ្លៃ និងមិនអាចទិញបរិភោគញឹកញាប់បានទេ	2,167	229	1,513	425
បន្ថយថវិកាទិញស្បៀងអាហារដោយសារបាត់បង់ការងារ	826	49	385	393
ហេតុផលផ្សេង	632	97	240	294

តារាង 9.4 ចំនួនគ្រួសារកាន់កាប់កសិកម្មដែលធ្លាប់ខ្វះស្បៀងអាហារនៅក្នុងរយៈពេល ១២ ខែ កន្លងមក បែងចែកតាមភេទនៃមេគ្រួសារ និងតាមចំនួនខែដែលខ្វះស្បៀង តាមតំបន់/ ខេត្ត រាជរដ្ឋាភិបាលកម្ពុជា : 2013

តំបន់/ ខេត្ត	គ្រួសារសរុបដែលរាយការណ៍ចំនួនខែដែលខ្វះស្បៀង			
	គ្រួសារសរុបដែលរាយការណ៍	មួយខែប៉ុណ្ណោះ	2 - 3 ខែ	ច្រើនជាង ៣ ខែឡើង
សៀមរាប				
សរុប	42,876	19,134	15,286	8,456
ផលិតកម្មអាហារតិចដោយសារកង្វះធនធាន និងផ្ទៃដីដាំដុះតូច	18,516	6,767	7,278	4,471
ផលិតកម្មតិចដោយសារម្ចាស់មានជម្ងឺ/ ពិការភាព	5,466	3,337	1,236	893
ដំណាំបាត់បង់ដោយសារភ្លៀងខ្លាំង គ្រោះរាំងស្ងួត គ្រោះទុរភិក្ស ឬសត្វចង្រៃបំផ្លាញ	11,831	4,508	5,081	2,242
តម្លៃថ្លៃ និងមិនអាចទិញបរិភោគញឹកញាប់បានទេ	3,197	1,768	932	497
បន្ថយថវិកាទិញស្បៀងអាហារដោយសារបាត់បង់ការងារ	2,600	1,958	378	263
ហេតុផលផ្សេង	1,266	797	380	89
ឧត្តរមានជ័យ				
សរុប	10,325	856	8,217	1,253
ផលិតកម្មអាហារតិចដោយសារកង្វះធនធាន និងផ្ទៃដីដាំដុះតូច	3,821	599	2,788	434
ផលិតកម្មតិចដោយសារម្ចាស់មានជម្ងឺ/ ពិការភាព	337	71	169	97
ដំណាំបាត់បង់ដោយសារភ្លៀងខ្លាំង គ្រោះរាំងស្ងួត គ្រោះទុរភិក្ស ឬសត្វចង្រៃបំផ្លាញ	3,313	103	2,867	343
តម្លៃថ្លៃ និងមិនអាចទិញបរិភោគញឹកញាប់បានទេ	2,510	65	2,154	291
បន្ថយថវិកាទិញស្បៀងអាហារដោយសារបាត់បង់ការងារ	214	-	127	87
ហេតុផលផ្សេង	131	18	113	-
ប៉ៃលិន				
សរុប	2,375	416	1,216	744
ផលិតកម្មអាហារតិចដោយសារកង្វះធនធាន និងផ្ទៃដីដាំដុះតូច	807	101	471	236
ផលិតកម្មតិចដោយសារម្ចាស់មានជម្ងឺ/ ពិការភាព	200	2	19	179
ដំណាំបាត់បង់ដោយសារភ្លៀងខ្លាំង គ្រោះរាំងស្ងួត គ្រោះទុរភិក្ស ឬសត្វចង្រៃបំផ្លាញ	673	153	403	117

តារាង 9.4 ចំនួនគ្រួសារកាន់កាប់កសិកម្មដែលធ្លាប់ខ្វះស្បៀងអាហារនៅក្នុងរយៈពេល ១២ ខែ កន្លងមក បែងចែកតាមភេទនៃមេគ្រួសារ និងតាមចំនួនខែដែលខ្វះស្បៀង តាមតំបន់/ ខេត្ត រាជរដ្ឋាភិបាលកម្ពុជា : 2013

តំបន់/ ខេត្ត	គ្រួសារសរុបដែលរាយការណ៍ចំនួនខែដែលខ្វះស្បៀង			
	គ្រួសារសរុបដែល រាយការណ៍	មួយខែប៉ុណ្ណោះ	2 - 3 ខែ	ច្រើនជាង ៣ ខែឡើង
តម្លៃថ្លៃ និងមិនអាចទិញបរិភោគញឹកញាប់បានទេ	380	29	172	179
បន្ថយថវិកាទិញស្បៀងអាហារដោយសារបាត់បង់ការងារ	267	132	104	31
ហេតុផលផ្សេង	48	-	47	1
តំបន់ឆ្នេរសមុទ្រ				
សរុប	30,240	12,270	12,702	5,268
ផលិតកម្មអាហារតិចដោយសារកង្វះធនធាន និងផ្ទៃដីដាំដុះតូច	14,141	4,970	6,098	3,073
ផលិតកម្មតិចដោយសារម្ចាស់មានជម្ងឺ/ ពិការភាព	2,465	819	1,000	646
ដំណាំបាត់បង់ដោយសារភ្លៀងខ្លាំង គ្រោះរាំងស្ងួត គ្រោះទុរភិក្ស ឬសត្វចង្រៃបំផ្លាញ	4,493	1,474	2,378	642
តម្លៃថ្លៃ និងមិនអាចទិញបរិភោគញឹកញាប់បានទេ	3,652	1,913	1,497	241
បន្ថយថវិកាទិញស្បៀងអាហារដោយសារបាត់បង់ការងារ	4,087	2,396	1,410	281
ហេតុផលផ្សេង	1,402	699	318	386
កំពត				
សរុប	23,589	11,021	8,811	3,757
ផលិតកម្មអាហារតិចដោយសារកង្វះធនធាន និងផ្ទៃដីដាំដុះតូច	10,379	4,188	4,043	2,148
ផលិតកម្មតិចដោយសារម្ចាស់មានជម្ងឺ/ ពិការភាព	1,679	719	536	424
ដំណាំបាត់បង់ដោយសារភ្លៀងខ្លាំង គ្រោះរាំងស្ងួត គ្រោះទុរភិក្ស ឬសត្វចង្រៃបំផ្លាញ	3,681	1,341	1,850	491
តម្លៃថ្លៃ និងមិនអាចទិញបរិភោគញឹកញាប់បានទេ	2,884	1,831	925	128
បន្ថយថវិកាទិញស្បៀងអាហារដោយសារបាត់បង់ការងារ	3,748	2,284	1,183	281
ហេតុផលផ្សេង	1,218	659	274	286

តារាង 9.4 ចំនួនគ្រួសារកាន់កាប់កសិកម្មដែលធ្លាប់ខ្វះស្បៀងអាហារនៅក្នុងរយៈពេល ១២ ខែ កន្លងមក បែងចែកតាមភេទនៃមេគ្រួសារ និងតាមចំនួនខែដែលខ្វះស្បៀង តាមតំបន់/ខេត្ត រាជរដ្ឋាភិបាលកម្ពុជា : 2013

តំបន់/ខេត្ត	គ្រួសារសរុបដែលរាយការណ៍ចំនួនខែដែលខ្វះស្បៀង			
	គ្រួសារសរុបដែលរាយការណ៍	មួយខែប៉ុណ្ណោះ	2 - 3 ខែ	ច្រើនជាង ៣ ខែឡើង
កោះកុង				
សរុប	2,606	449	1,528	629
ផលិតកម្មអាហារតិចដោយសារកង្វះធនធាន និងផ្ទៃដីដាំដុះតូច	1,116	151	739	226
ផលិតកម្មតិចដោយសារម្ចាស់មានជម្ងឺ/ពិការភាព	292	46	156	90
ដំណាំបាត់បង់ដោយសារភ្លៀងខ្លាំង គ្រោះរាំងស្ងួត គ្រោះទុរភិក្ស ឬសត្វចង្រៃបំផ្លាញ	648	133	364	151
តម្លៃថ្លៃ និងមិនអាចទិញបរិភោគញឹកញាប់បានទេ	228	5	159	63
បន្ថយថវិកាទិញស្បៀងអាហារដោយសារបាត់បង់ការងារ	186	76	110	-
ហេតុផលផ្សេង	137	38	-	99
ព្រះសីហនុ				
សរុប	3,269	364	2,023	882
ផលិតកម្មអាហារតិចដោយសារកង្វះធនធាន និងផ្ទៃដីដាំដុះតូច	1,956	197	1,060	699
ផលិតកម្មតិចដោយសារម្ចាស់មានជម្ងឺ/ពិការភាព	494	54	308	132
ដំណាំបាត់បង់ដោយសារភ្លៀងខ្លាំង គ្រោះរាំងស្ងួត គ្រោះទុរភិក្ស ឬសត្វចង្រៃបំផ្លាញ	164	-	164	-
តម្លៃថ្លៃ និងមិនអាចទិញបរិភោគញឹកញាប់បានទេ	500	77	373	50
បន្ថយថវិកាទិញស្បៀងអាហារដោយសារបាត់បង់ការងារ	153	36	117	-
ហេតុផលផ្សេង	1	-	-	1
កែប				
សរុប	776	436	340	-
ផលិតកម្មអាហារតិចដោយសារកង្វះធនធាន និងផ្ទៃដីដាំដុះតូច	690	434	256	-
ផលិតកម្មតិចដោយសារម្ចាស់មានជម្ងឺ/ពិការភាព	-	-	-	-
ដំណាំបាត់បង់ដោយសារភ្លៀងខ្លាំង គ្រោះរាំងស្ងួត គ្រោះទុរភិក្ស ឬសត្វចង្រៃបំផ្លាញ	-	-	-	-

តារាង 9.4 ចំនួនគ្រួសារកាន់កាប់កសិកម្មដែលធ្លាប់ខ្វះស្បៀងអាហារនៅក្នុងរយៈពេល ១២ ខែ កន្លងមក បែងចែកតាមភេទនៃមេគ្រួសារ និងតាមចំនួនខែដែលខ្វះស្បៀង តាមតំបន់/ខេត្ត រាជរដ្ឋាភិបាលកម្ពុជា : 2013

តំបន់/ខេត្ត	គ្រួសារសរុបដែលរាយការណ៍ចំនួនខែដែលខ្វះស្បៀង			
	គ្រួសារសរុបដែលរាយការណ៍	មួយខែប៉ុណ្ណោះ	2 - 3 ខែ	ច្រើនជាង ៣ ខែឡើង
តម្លៃថ្លៃ និងមិនអាចទិញបរិភោគញឹកញាប់បានទេ	40	-	40	-
បន្ថយថវិកាទិញស្បៀងអាហារដោយសារបាត់បង់ការងារ	-	-	-	-
ហេតុផលផ្សេង	46	2	44	-
តំបន់ភ្នំ និងខ្ពង់រាប				
សរុប	64,291	18,946	28,760	16,584
ផលិតកម្មអាហារតិចដោយសារកង្វះធនធាន និងផ្ទៃដីដាំដុះតូច	25,741	7,168	11,204	7,368
ផលិតកម្មតិចដោយសារម្ចាស់មានជម្ងឺ/ពិការភាព	6,849	1,867	3,227	1,756
ដំណាំបាត់បង់ដោយសារភ្លៀងខ្លាំង គ្រោះរាំងស្ងួត គ្រោះទុរភិក្ស ឬសត្វចង្រៃបំផ្លាញ	14,886	5,354	6,136	3,394
តម្លៃថ្លៃ និងមិនអាចទិញបរិភោគញឹកញាប់បានទេ	8,946	2,568	4,207	2,172
បន្ថយថវិកាទិញស្បៀងអាហារដោយសារបាត់បង់ការងារ	5,892	1,264	3,157	1,471
ហេតុផលផ្សេង	1,978	726	827	425
កំពង់ស្ពឺ				
សរុប	26,019	9,089	11,627	5,303
ផលិតកម្មអាហារតិចដោយសារកង្វះធនធាន និងផ្ទៃដីដាំដុះតូច	13,130	4,351	5,380	3,399
ផលិតកម្មតិចដោយសារម្ចាស់មានជម្ងឺ/ពិការភាព	2,304	738	1,253	313
ដំណាំបាត់បង់ដោយសារភ្លៀងខ្លាំង គ្រោះរាំងស្ងួត គ្រោះទុរភិក្ស ឬសត្វចង្រៃបំផ្លាញ	4,174	2,316	1,506	351
តម្លៃថ្លៃ និងមិនអាចទិញបរិភោគញឹកញាប់បានទេ	3,236	1,027	1,594	615
បន្ថយថវិកាទិញស្បៀងអាហារដោយសារបាត់បង់ការងារ	2,282	387	1,518	377
ហេតុផលផ្សេង	895	270	376	249

តារាង 9.4 ចំនួនគ្រួសារកាន់កាប់កសិកម្មដែលធ្លាប់ខ្វះស្បៀងអាហារនៅក្នុងរយៈពេល ១២ ខែ កន្លងមក បែងចែកតាមភេទនៃមេគ្រួសារ និងតាមចំនួនខែដែលខ្វះស្បៀង តាមតំបន់/ ខេត្ត រាជរដ្ឋាភិបាលកម្ពុជា : 2013

តំបន់/ ខេត្ត	គ្រួសារសរុបដែលរាយការណ៍ចំនួនខែដែលខ្វះស្បៀង			
	គ្រួសារសរុបដែលរាយការណ៍	មួយខែប៉ុណ្ណោះ	2 - 3 ខែ	ច្រើនជាង ៣ ខែឡើង
ក្រចេះ				
សរុប	14,295	4,795	6,455	3,045
ផលិតកម្មអាហារតិចដោយសារកង្វះធនធាន និងផ្ទៃដីដាំដុះតូច	5,456	1,417	2,641	1,399
ផលិតកម្មតិចដោយសារម្ចាស់មានជម្ងឺ/ ពិការភាព	938	177	475	286
ដំណាំបាត់បង់ដោយសារភ្លៀងខ្លាំង គ្រោះរាំងស្ងួត គ្រោះទុរភិក្ស ឬសត្វចង្រៃបំផ្លាញ	4,694	1,725	2,245	723
តម្លៃថ្លៃ និងមិនអាចទិញបរិភោគញ៉ើកញាប់បានទេ	1,818	742	570	505
បន្ថយថវិកាទិញស្បៀងអាហារដោយសារបាត់បង់ការងារ	1,090	542	418	131
ហេតុផលផ្សេង	299	192	105	1
មណ្ឌលគិរី				
សរុប	2,832	620	1,675	536
ផលិតកម្មអាហារតិចដោយសារកង្វះធនធាន និងផ្ទៃដីដាំដុះតូច	633	23	510	99
ផលិតកម្មតិចដោយសារម្ចាស់មានជម្ងឺ/ ពិការភាព	672	263	257	152
ដំណាំបាត់បង់ដោយសារភ្លៀងខ្លាំង គ្រោះរាំងស្ងួត គ្រោះទុរភិក្ស ឬសត្វចង្រៃបំផ្លាញ	999	275	550	174
តម្លៃថ្លៃ និងមិនអាចទិញបរិភោគញ៉ើកញាប់បានទេ	448	4	335	110
បន្ថយថវិកាទិញស្បៀងអាហារដោយសារបាត់បង់ការងារ	42	21	21	-
ហេតុផលផ្សេង	38	34	2	2
ព្រះវិហារ				
សរុប	7,267	1,258	3,829	2,180
ផលិតកម្មអាហារតិចដោយសារកង្វះធនធាន និងផ្ទៃដីដាំដុះតូច	1,987	454	1,084	449
ផលិតកម្មតិចដោយសារម្ចាស់មានជម្ងឺ/ ពិការភាព	549	156	301	93
ដំណាំបាត់បង់ដោយសារភ្លៀងខ្លាំង គ្រោះរាំងស្ងួត គ្រោះទុរភិក្ស ឬសត្វចង្រៃបំផ្លាញ	1,335	290	604	441

តារាង 9.4 ចំនួនគ្រួសារកាន់កាប់កសិកម្មដែលធ្លាប់ខ្វះស្បៀងអាហារនៅក្នុងរយៈពេល ១២ ខែ កន្លងមក បែងចែកតាមភេទនៃមេគ្រួសារ និងតាមចំនួនខែដែលខ្វះស្បៀង តាមតំបន់/ ខេត្ត រាជរដ្ឋាភិបាលកម្ពុជា : 2013

តំបន់/ ខេត្ត	គ្រួសារសរុបដែលរាយការណ៍ចំនួនខែដែលខ្វះស្បៀង			
	គ្រួសារសរុបដែលរាយការណ៍	មួយខែប៉ុណ្ណោះ	2 - 3 ខែ	ច្រើនជាង ៣ ខែឡើង
តម្លៃថ្លៃ និងមិនអាចទិញបរិភោគញឹកញាប់បានទេ	1,704	169	977	558
បន្ថយថវិកាទិញស្បៀងអាហារដោយសារបាត់បង់ការងារ	1,357	139	665	553
ហេតុផលផ្សេង	335	51	198	87
រតនគិរី				
សរុប	9,403	2,163	2,998	4,242
ផលិតកម្មអាហារតិចដោយសារកង្វះធនធាន និងផ្ទៃដីដាំដុះតូច	3,287	581	994	1,711
ផលិតកម្មតិចដោយសារម្ចាស់មានជម្ងឺ/ ពិការភាព	1,247	308	383	555
ដំណាំបាត់បង់ដោយសារភ្លៀងខ្លាំង គ្រោះរាំងស្ងួត គ្រោះទុរភិក្ស ឬសត្វចង្រៃបំផ្លាញ	2,548	570	729	1,249
តម្លៃថ្លៃ និងមិនអាចទិញបរិភោគញឹកញាប់បានទេ	1,412	534	575	304
បន្ថយថវិកាទិញស្បៀងអាហារដោយសារបាត់បង់ការងារ	779	103	294	381
ហេតុផលផ្សេង	130	67	22	41
ស្ទឹងត្រែង				
សរុប	4,475	1,021	2,176	1,278
ផលិតកម្មអាហារតិចដោយសារកង្វះធនធាន និងផ្ទៃដីដាំដុះតូច	1,248	342	595	311
ផលិតកម្មតិចដោយសារម្ចាស់មានជម្ងឺ/ ពិការភាព	1,139	225	558	357
ដំណាំបាត់បង់ដោយសារភ្លៀងខ្លាំង គ្រោះរាំងស្ងួត គ្រោះទុរភិក្ស ឬសត្វចង្រៃបំផ្លាញ	1,136	178	502	456
តម្លៃថ្លៃ និងមិនអាចទិញបរិភោគញឹកញាប់បានទេ	328	92	156	80
បន្ថយថវិកាទិញស្បៀងអាហារដោយសារបាត់បង់ការងារ	342	72	241	29
ហេតុផលផ្សេង	281	112	124	45

ប្រភព: វិទ្យាស្ថានជាតិស្ថិតិនៃក្រសួងផែនការ ជំរឿនកសិកម្មកម្ពុជា (ដំណាក់កាលបំពេញបន្ថែម ២០១៤)

តារាង 9.5 ចំនួនគ្រួសារកាន់កាប់កសិកម្ម ដែលធ្លាប់ខ្វះស្បៀងអាហារ និង រាយការណ៍ពីវិធានការស្រាយការខ្វះខាតស្បៀងក្នុងរយៈពេល ១២ ខែ កន្លងមក បែងចែកតាមវិធានការខ្វះស្បៀង តាមតំបន់/ខេត្ត រាជរដ្ឋាភិបាលកម្ពុជា : 2013

តំបន់/ខេត្ត	គ្រួសារសរុបដែលរាយរណ៍	វិធានការដោះស្រាយខ្វះខាតស្បៀង /អាចមានលទ្ធភាពទិញ/រក្សាស្បៀងអាហារ										
		លក់សម្ភារៈប្រើប្រាស់ក្នុងគ្រួសារ(ដូចជាៈ សម្ភារៈផ្ទះបាយ គ្រឿងសង្ហារឹម ទូរទស្សន៍) ដើម្បីទិញ/ទទួលម្ហូបអាហារ	លក់ទ្រព្យសម្បត្តិកសិកម្ម (ដូចជាៈ ឧបករណ៍ សម្ភារៈ ពូជ និងសម្ភារៈដឹកជញ្ជូនផ្សេងៗ)	លក់ដំណាំដែលមិនមែនជាអាហារ/បសុសត្វមួយចំនួន ដើម្បីទិញ/ទទួលស្បៀងអាហារ	លក់ឬជួលដីដើម្បីទិញ/ទទួលស្បៀងអាហារ	ប្តូរទំនិញមួយចំនួនដូចជា បសុសត្វ សិប្បកម្ម។ល។ ដើម្បីទិញ/ទទួលស្បៀងអាហារ	បញ្ជូនសមាជិកគ្រួសារណាម្នាក់ទៅស្វែងរកចំណូលពីប្រភពផ្សេងៗដើម្បីទិញស្បៀងអាហារ	ស្នើសុំជំនួយពីសាច់ញាតិនៅក្នុងប្រទេសឬក្រៅប្រទេសដើម្បីទិញ/ទទួលស្បៀងអាហារ	បានទទួលជំនួយម្ហូបអាហារពីស្ថាប័នសប្បុរសធម៌	ខ្ចីស្បៀងអាហារ ឬក៏ខ្ចីលុយមុនដើម្បីទិញ/ទទួលស្បៀងអាហារនឹងសងវិញនៅពេលប្រមូលផល	ប្តូរទម្លាប់អាហារទៅជាប្រភេទអាហារផ្សេង	វិធានការផ្សេង
កម្ពុជា	294,933	30,923	29,077	84,798	28,265	63,294	127,138	34,726	28,746	147,930	21,904	10,008
តំបន់វាលទំនាប	148,917	17,148	13,332	41,730	12,817	34,055	59,793	14,492	10,252	62,576	7,520	3,729
កំពង់ចាម	32,686	13,214	6,663	17,323	2,961	3,451	6,068	2,178	976	4,194	166	397
កណ្តាល	22,385	716	1,986	4,128	1,128	1,793	9,385	2,587	1,093	13,539	473	800
រាជធានីភ្នំពេញ	1,246	64	478	290	567	229	861	204	36	721	65	17
ព្រៃវែង	46,023	1,003	1,862	8,363	2,256	12,871	17,726	2,495	1,628	25,753	3,974	1,183
ស្វាយរៀង	11,514	1,433	1,403	4,492	1,823	4,111	6,412	2,460	1,044	2,816	212	253
តាកែវ	16,535	349	670	3,750	693	6,945	10,222	2,264	3,974	9,861	1,623	712
ត្បូងឃ្មុំ	18,528	369	270	3,384	3,389	4,655	9,119	2,304	1,501	5,692	1,007	367
តំបន់បឹងទន្លេសាប	101,653	11,372	10,694	29,914	13,214	18,976	46,018	15,909	15,009	62,562	11,376	4,711
បន្ទាយមានជ័យ	19,851	1,127	1,183	3,298	2,239	3,926	10,206	3,123	3,116	11,492	835	617
បាត់ដំបង	22,298	850	2,465	9,667	3,243	6,987	7,437	3,403	2,347	16,772	1,500	337
កំពង់ឆ្នាំង	12,257	559	119	3,397	243	1,251	3,410	718	637	7,522	1,056	1,241
កំពង់ធំ	13,390	4,181	3,827	5,676	5,214	2,585	8,477	3,530	3,512	6,116	3,136	987
ពោធិ៍សាត់	6,501	544	257	2,093	743	699	3,363	1,569	1,073	2,903	478	298
សៀមរាប	21,573	1,743	2,666	3,103	1,186	3,108	10,345	3,271	1,963	12,942	2,105	1,113
ឧត្តរមានជ័យ	4,481	2,366	156	2,656	345	309	2,666	112	2,264	3,579	2,143	22
ប៉ៃលិន	1,302	2	21	24	1	111	114	183	97	1,236	123	96

តារាង 9.5 ចំនួនគ្រួសារកាន់កាប់កសិកម្ម ដែលធ្លាប់ខ្វះស្បៀងអាហារ និង រាយការណ៍ពីវិធានការស្រាយការខ្វះខាតស្បៀងក្នុងរយៈពេល ១២ ខែ កន្លងមក បែងចែកតាមវិធានការខ្វះស្បៀង តាមតំបន់/ខេត្ត រាជរដ្ឋាភិបាលកម្ពុជា : 2013

តំបន់/ ខេត្ត	គ្រួសារសរុបដែលរាយរណ៍	វិធានការដោះស្រាយខ្វះខាតស្បៀង /អាចមានលទ្ធភាពទិញ/រក្សាស្បៀងអាហារ										
		លក់សម្ភារៈប្រើប្រាស់ក្នុងគ្រួសារ(ដូចជាៈ សម្ភារៈផ្ទះបាយ គ្រឿងសង្ហារឹម ទូរទស្សន៍) ដើម្បីទិញ/ទទួលម្ហូបអាហារ	លក់ទ្រព្យសម្បត្តិកសិកម្ម (ដូចជាៈ ឧបករណ៍ សម្ភារៈ ពូជ និងសម្ភារៈដឹកជញ្ជូនផ្សេងៗ)	លក់ដំណាំដែលមិនមែនជាអាហារ/បសុសត្វមួយចំនួន ដើម្បីទិញ/ទទួលស្បៀងអាហារ	លក់ឬជួលដីដើម្បីទិញ/ទទួលស្បៀងអាហារ	ប្តូរទំនិញមួយចំនួនដូចជា បសុសត្វ សិប្បកម្ម។ល។ ដើម្បីទិញ/ទទួលស្បៀងអាហារ	បញ្ជូនសមាជិកគ្រួសារណាម្នាក់ទៅស្វែងរកចំណូលពីប្រភពផ្សេងៗដើម្បីទិញស្បៀងអាហារ	ស្នើសុំជំនួយពីសាច់ញាតិនៅក្នុងប្រទេសឬក្រៅប្រទេសដើម្បីទិញ/ទទួលស្បៀងអាហារ	បានទទួលជំនួយម្ហូបអាហារពីស្ថាប័នសប្បុរសធម៌	ខ្ចីស្បៀងអាហារ ឬក៏ខ្ចីលុយមុនដើម្បីទិញ/ទទួលស្បៀងអាហារនឹងសងវិញនៅពេលប្រមូលផល	ប្តូរទម្លាប់អាហារទៅជាប្រភេទអាហារផ្សេង	វិធានការផ្សេង
តំបន់ឆ្នេរ	14,581	1,427	1,010	4,021	1,019	4,758	5,695	1,500	851	5,538	1,722	382
កំពត	10,192	1,333	464	2,482	701	3,393	3,435	1,311	700	3,995	1,570	260
កោះកុង	1,701	-	76	347	97	577	776	25	95	798	127	101
ព្រះសីហនុ	2,045	59	470	1,146	186	478	1,267	164	56	745	25	21
កែប	643	35	-	46	35	310	217	-	-	-	-	-
តំបន់ភ្នំ និងខ្ពង់រាប	29,783	975	4,042	9,130	1,217	5,505	15,628	2,827	2,635	17,252	1,283	1,189
កំពង់ស្ពឺ	12,274	261	1,671	1,748	221	1,732	7,379	1,150	855	7,350	330	232
ក្រចេះ	7,665	360	516	1,525	134	1,114	3,851	300	217	5,601	111	330
មណ្ឌលគិរី	853	1	-	616	2	141	172	104	393	417	-	41
ព្រះវិហារ	2,392	117	270	1,094	136	401	1,381	282	262	988	33	97
រតនគិរី	5,028	88	1,449	3,715	595	2,001	1,930	984	825	2,259	143	6
ស្ទឹងត្រែង	1,571	148	136	432	129	116	915	7	83	637	666	483

ប្រភព: វិទ្យាស្ថានជាតិស្ថិតិនៃក្រសួងផែនការ ជំរឿនកសិកម្មកម្ពុជា (ដំណាក់កាលបំពេញបន្ថែម ២០១៤)

តារាង 9.6 ចំនួនគ្រួសារកាន់កាប់កសិកម្មដែលធ្លាប់មានអសន្តិសុខស្បៀងអាហារនៅក្នុងខែកន្លងមក បែងចែកតាមមេគ្រួសារ និងចំនួនខែដែលខ្វះខាតស្បៀង តាមតំបន់/ខេត្ត រាជរដ្ឋាភិបាលកម្ពុជា: 2013

ខេត្ត/តំបន់	គ្រួសារទាំងអស់រាយការណ៍ពីចំនួនអសន្តិសុខស្បៀង				
	គ្រួសារសរុបដែលរាយការណ៍	ដោយកម្រ (1ឬ2 ដងក្នុង 1ខែកន្លងមក)	ម្តងម្កាល (3-10ដងក្នុង 1ខែកន្លងមក)	ញឹកញាប់ (លើសពី10ដងក្នុង1ខែកន្លងមក)	ពុំធ្លាប់មាន
កម្ពុជា					
សរុប	1,911,805	457,971	656,022	249,419	1,255,783
ពុំមានលទ្ធភាពទទួលទានស្បៀងអាហារណាដែលខ្លួនចូលចិត្ត (ដូចជាបាយនិងសាច់ដែលមានគុណភាពខ្ពស់)	158,261	120,928	89,740	51,777	37,333
មានប្រភេទស្បៀងអាហារទទួលទានតែបន្តិចបន្តួច (ដូចជាបាយនិងបន្លែបៃតង)	1,294,347	446,153	656,022	249,419	638,325
មានម្ហូបអាហារទទួលទាន មួយចំនួនដែលខ្លួនមិនចូលចិត្ត (ដូចជា អាហារគ្មានគុណភាព)	1,289,941	457,971	613,119	242,123	676,822
មានស្បៀងអាហារទទួលទាន តិចតួចក្នុងអាហារចម្បង	1,400,587	412,421	587,926	177,036	812,661
មានស្បៀងអាហារទទួលទាន តិចតួចជាង អាហារក្នុង1ថ្ងៃ	1,449,934	373,936	526,890	165,886	923,044
ពុំមានស្បៀងអាហារដើម្បីបរិភោគនៅក្នុងគ្រួសារនិងមិនមានមធ្យោបាយដើម្បីទទួលបានបន្ថែម ដោយការទិញ/ដូរ ឬមកពីស្ពនចំការ ឬជង្រុក	1,614,889	286,850	359,106	86,973	1,255,783
តំបន់វាលទំនាប					
សរុប	1,042,092	251,893	359,004	137,761	674,316
ពុំមានលទ្ធភាពទទួលទានស្បៀងអាហារណាដែលខ្លួនចូលចិត្ត (ដូចជាបាយនិងសាច់ដែលមានគុណភាពខ្ពស់)	104,520	71,203	39,823	12,947	26,564
មានប្រភេទស្បៀងអាហារទទួលទានតែបន្តិចបន្តួច (ដូចជាបាយនិងបន្លែបៃតង)	651,785	200,963	288,930	93,483	343,815
មានម្ហូបអាហារទទួលទាន មួយចំនួនដែលខ្លួនមិនចូលចិត្ត (ដូចជា អាហារគ្មានគុណភាព)	650,594	207,943	254,944	96,897	367,258
មានស្បៀងអាហារទទួលទាន តិចតួចក្នុងអាហារចម្បង	703,949	204,336	243,991	60,169	418,598
មានស្បៀងអាហារទទួលទាន តិចតួចជាង អាហារក្នុង1ថ្ងៃ	738,208	161,152	222,746	50,791	492,228
ពុំមានស្បៀងអាហារដើម្បីបរិភោគនៅក្នុងគ្រួសារនិងមិនមានមធ្យោបាយដើម្បីទទួលបានបន្ថែម ដោយការទិញ/ដូរ ឬមកពីស្ពនចំការ ឬជង្រុក	842,529	102,381	140,467	22,290	661,370

តារាង 9.6 ចំនួនគ្រួសារកាន់កាប់កសិកម្មដែលធ្លាប់មានអសន្តិសុខស្បៀងអាហារនៅក្នុងខែកន្លងមក បែងចែកតាមមេគ្រួសារ និងចំនួនខែដែលខ្វះខាតស្បៀង តាមតំបន់/ខេត្ត រាជរដ្ឋាភិបាលកម្ពុជា: 2013

ខេត្ត/តំបន់	គ្រួសារទាំងអស់រាយការណ៍ពីចំនួនអសន្តិសុខស្បៀង				
	គ្រួសារសរុបដែលរាយការណ៍	ដោយកម្រ (1 ឬ 2 ដងក្នុង 1 ខែកន្លងមក)	ម្តងម្កាល (3-10 ដងក្នុង 1 ខែកន្លងមក)	ញឹកញាប់ (លើសពី10 ដងក្នុង1 ខែកន្លងមក)	ពុំធ្លាប់មាន
កំពង់ចាម					
សរុប	172,554	43,077	79,297	21,683	92,021
ពុំមានលទ្ធភាពទទួលទានស្បៀងអាហារណាដែលខ្លួនចូលចិត្ត (ដូចជាបាយនិងសាច់ដែលមានគុណភាពខ្ពស់)	22,463	13,542	6,668	4,311	8,603
មានប្រភេទស្បៀងអាហារទទួលទានតែបន្តិចបន្តួច (ដូចជាបាយនិងបន្លែបៃតង)	104,731	33,272	58,776	11,185	40,668
មានម្ហូបអាហារទទួលទាន មួយចំនួនដែលខ្លួនមិនចូលចិត្ត (ដូចជា អាហារគ្មានគុណភាព)	118,663	21,361	54,449	7,065	61,023
មានស្បៀងអាហារទទួលទាន តិចតួចក្នុងអាហារចម្បង	112,606	33,406	52,018	5,048	53,431
មានស្បៀងអាហារទទួលទាន តិចតួចជាង អាហារក្នុង1ថ្ងៃ	115,244	18,867	45,605	18,130	61,269
ពុំមានស្បៀងអាហារដើម្បីបរិភោគនៅក្នុងគ្រួសារនិងមិនមានមធ្យោបាយដើម្បីទទួលបានបន្ថែម ដោយការទិញ/ដូរ ឬមកពីស្ទួនចំការ ឬដំរុក	131,001	11,146	47,060	3,479	82,144
កណ្តាល					
សរុប	136,558	31,466	35,804	18,677	100,754
ពុំមានលទ្ធភាពទទួលទានស្បៀងអាហារណាដែលខ្លួនចូលចិត្ត (ដូចជាបាយនិងសាច់ដែលមានគុណភាពខ្ពស់)	15,700	12,996	6,719	622	2,704
មានប្រភេទស្បៀងអាហារទទួលទានតែបន្តិចបន្តួច (ដូចជាបាយនិងបន្លែបៃតង)	106,219	22,001	31,557	14,959	74,662
មានម្ហូបអាហារទទួលទាន មួយចំនួនដែលខ្លួនមិនចូលចិត្ត (ដូចជា អាហារគ្មានគុណភាព)	100,780	31,466	23,815	18,677	69,314
មានស្បៀងអាហារទទួលទាន តិចតួចក្នុងអាហារចម្បង	116,006	17,053	26,938	10,148	89,068
មានស្បៀងអាហារទទួលទាន តិចតួចជាង អាហារក្នុង1ថ្ងៃ	120,762	14,299	35,804	8,211	84,958
ពុំមានស្បៀងអាហារដើម្បីបរិភោគនៅក្នុងគ្រួសារនិងមិនមានមធ្យោបាយដើម្បីទទួលបានបន្ថែម ដោយការទិញ/ដូរ ឬមកពីស្ទួនចំការ ឬដំរុក	126,815	7,518	26,061	8,764	100,754
ភ្នំពេញ					
សរុប	39,797	9,305	8,910	5,332	30,492
ពុំមានលទ្ធភាពទទួលទានស្បៀងអាហារណាដែលខ្លួនចូលចិត្ត (ដូចជាបាយនិងសាច់ដែលមានគុណភាពខ្ពស់)	898	47	840	301	58
មានប្រភេទស្បៀងអាហារទទួលទានតែបន្តិចបន្តួច (ដូចជាបាយនិងបន្លែបៃតង)	21,282	8,432	7,424	5,332	12,850

តារាង 9.6 ចំនួនគ្រួសារកាន់កាប់កសិកម្មដែលធ្លាប់មានអសន្តិសុខស្បៀងអាហារនៅក្នុងខែកន្លងមក បែងចែកតាមមេគ្រួសារ និងចំនួនខែដែលខ្វះខាតស្បៀង តាមតំបន់/ខេត្ត រាជរដ្ឋាភិបាលកម្ពុជា: 2013

ខេត្ត/តំបន់	គ្រួសារទាំងអស់រាយការណ៍ពីចំនួនអសន្តិសុខស្បៀង				
	គ្រួសារសរុបដែលរាយការណ៍	ដោយកម្រ(1 ឬ2 ដងក្នុង 1 ខែកន្លងមក)	ម្តងម្កាល (3-10 ដងក្នុង 1 ខែកន្លងមក)	ញឹកញាប់ (លើសពី10 ដងក្នុង1 ខែកន្លងមក)	ពុំធ្លាប់មាន
មានម្ហូបអាហារទទួលទាន មួយចំនួនដែលខ្លួនមិនចូលចិត្ត (ដូចជា អាហារគ្មានគុណភាព)	23,863	9,229	8,910	1,246	14,634
មានស្បៀងអាហារទទួលទាន តិចតួចក្នុងអាហារចម្បង	25,086	8,941	8,272	680	16,145
មានស្បៀងអាហារទទួលទាន តិចតួចជាង អាហារក្នុង1ថ្ងៃ	27,677	9,305	6,148	213	18,372
ពុំមានស្បៀងអាហារដើម្បីបរិភោគនៅក្នុងគ្រួសារនិងមិនមានមធ្យោបាយដើម្បីទទួលបានបន្ថែម ដោយការទិញ/ដូរ ឬមកពីស្ហនចំការ ឬជង្រុក	32,032	1,540	1,281	699	30,492
ព្រៃវែង					
សរុប	212,717	42,077	63,160	38,314	149,557
ពុំមានលទ្ធភាពទទួលទានស្បៀងអាហារណាដែលខ្លួនចូលចិត្ត (ដូចជាបាយនិងសាច់ដែលមានគុណភាពខ្ពស់)	36,774	30,215	7,564	1,834	6,559
មានប្រភេទស្បៀងអាហារទទួលទានតែបន្តិចបន្តួច (ដូចជាបាយនិងបន្លែបៃតង)	124,696	37,342	38,008	38,314	86,382
មានម្ហូបអាហារទទួលទាន មួយចំនួនដែលខ្លួនមិនចូលចិត្ត (ដូចជា អាហារគ្មានគុណភាព)	135,364	42,077	62,410	22,507	72,954
មានស្បៀងអាហារទទួលទាន តិចតួចក្នុងអាហារចម្បង	148,832	40,014	63,160	11,136	85,672
មានស្បៀងអាហារទទួលទាន តិចតួចជាង អាហារក្នុង1ថ្ងៃ	145,870	39,119	43,422	14,889	102,448
ពុំមានស្បៀងអាហារដើម្បីបរិភោគនៅក្នុងគ្រួសារនិងមិនមានមធ្យោបាយដើម្បីទទួលបានបន្ថែម ដោយការទិញ/ដូរ ឬមកពីស្ហនចំការ ឬជង្រុក	177,819	17,348	28,262	4,767	149,557
ស្វាយរៀង					
សរុប	135,979	40,449	68,871	34,729	67,108
ពុំមានលទ្ធភាពទទួលទានស្បៀងអាហារណាដែលខ្លួនចូលចិត្ត (ដូចជាបាយនិងសាច់ដែលមានគុណភាពខ្ពស់)	5,127	4,134	3,033	3,364	993
មានប្រភេទស្បៀងអាហារទទួលទានតែបន្តិចបន្តួច (ដូចជាបាយនិងបន្លែបៃតង)	85,994	21,863	68,871	6,341	17,123
មានម្ហូបអាហារទទួលទាន មួយចំនួនដែលខ្លួនមិនចូលចិត្ត (ដូចជា អាហារគ្មានគុណភាព)	49,556	29,891	37,727	34,729	11,829
មានស្បៀងអាហារទទួលទាន តិចតួចក្នុងអាហារចម្បង	65,094	40,449	22,355	26,721	24,645
មានស្បៀងអាហារទទួលទាន តិចតួចជាង អាហារក្នុង1ថ្ងៃ	87,693	27,135	24,882	1,473	60,558
ពុំមានស្បៀងអាហារដើម្បីបរិភោគនៅក្នុងគ្រួសារនិងមិនមានមធ្យោបាយដើម្បីទទួលបានបន្ថែម ដោយការទិញ/ដូរ ឬមកពីស្ហនចំការ ឬជង្រុក	107,008	39,900	6,346	652	67,108

តារាង 9.6 ចំនួនគ្រួសារកាន់កាប់កសិកម្មដែលធ្លាប់មានអសន្តិសុខស្បៀងអាហារនៅក្នុងខែកន្លងមក បែងចែកតាមមេគ្រួសារ និងចំនួនខែដែលខ្វះខាតស្បៀង តាមតំបន់/ខេត្ត រាជរដ្ឋាភិបាលកម្ពុជា: 2013

ខេត្ត/តំបន់	គ្រួសារទាំងអស់រាយការណ៍ពីចំនួនអសន្តិសុខស្បៀង				
	គ្រួសារសរុបដែលរាយការណ៍	ដោយកម្រ (1 ឬ 2 ដងក្នុង 1 ខែកន្លងមក)	ម្តងម្កាល (3-10 ដងក្នុង 1 ខែកន្លងមក)	ញឹកញាប់ (លើសពី10 ដងក្នុង1 ខែកន្លងមក)	ពុំធ្លាប់មាន
តាកែវ					
សរុប	204,574	47,001	56,440	7,391	148,134
ពុំមានលទ្ធភាពទទួលទានស្បៀងអាហារណាដែលខ្លួនចូលចិត្ត (ដូចជាបាយនិងសាច់ដែលមានគុណភាពខ្ពស់)	9,054	6,678	7,284	929	1,770
មានប្រភេទស្បៀងអាហារទទួលទានតែបន្តិចបន្តួច (ដូចជាបាយនិងបន្លែបៃតង)	119,965	45,739	56,440	7,391	63,525
មានម្ហូបអាហារទទួលទាន មួយចំនួនដែលខ្លួនមិនចូលចិត្ត (ដូចជា អាហារគ្មានគុណភាព)	134,470	47,001	32,608	6,031	87,469
មានស្បៀងអាហារទទួលទាន តិចតួចក្នុងអាហារចម្បង	140,663	40,177	28,715	3,688	100,486
មានស្បៀងអាហារទទួលទាន តិចតួចជាង អាហារក្នុង1ថ្ងៃ	143,802	32,537	25,312	3,995	111,265
ពុំមានស្បៀងអាហារដើម្បីបរិភោគនៅក្នុងគ្រួសារនិងមិនមានមធ្យោបាយដើម្បីទទួលបានបន្ថែម ដោយការទិញ/ដូរ ឬមកពីសួនចំការ ឬជង្រុក	160,783	12,649	9,846	2,403	148,134
ត្បូងឃ្មុំ					
សរុប	139,913	38,518	46,522	11,635	86,250
ពុំមានលទ្ធភាពទទួលទានស្បៀងអាហារណាដែលខ្លួនចូលចិត្ត (ដូចជាបាយនិងសាច់ដែលមានគុណភាពខ្ពស់)	14,504	3,591	7,715	1,586	5,877
មានប្រភេទស្បៀងអាហារទទួលទានតែបន្តិចបន្តួច (ដូចជាបាយនិងបន្លែបៃតង)	88,898	32,314	27,854	9,961	48,605
មានម្ហូបអាហារទទួលទាន មួយចំនួនដែលខ្លួនមិនចូលចិត្ត (ដូចជា អាហារគ្មានគុណភាព)	87,898	26,918	35,025	6,642	50,035
មានស្បៀងអាហារទទួលទាន តិចតួចក្នុងអាហារចម្បង	95,662	24,296	42,533	2,748	49,151
មានស្បៀងអាហារទទួលទាន តិចតួចជាង អាហារក្នុង1ថ្ងៃ	97,160	19,890	41,573	3,880	53,358
ពុំមានស្បៀងអាហារដើម្បីបរិភោគនៅក្នុងគ្រួសារនិងមិនមានមធ្យោបាយដើម្បីទទួលបានបន្ថែម ដោយការទិញ/ដូរ ឬមកពីសួនចំការ ឬជង្រុក	107,071	12,280	21,611	1,526	83,181
តំបន់បឹងទន្លេសាប					
សរុប	606,163	185,368	237,465	118,650	353,613
ពុំមានលទ្ធភាពទទួលទានស្បៀងអាហារណាដែលខ្លួនចូលចិត្ត (ដូចជាបាយនិងសាច់ដែលមានគុណភាពខ្ពស់)	58,456	34,532	35,065	24,554	8,638
មានប្រភេទស្បៀងអាហារទទួលទានតែបន្តិចបន្តួច (ដូចជាបាយនិងបន្លែបៃតង)	443,527	147,003	224,335	88,625	191,272

តារាង 9.6 ចំនួនគ្រួសារកាន់កាប់កសិកម្មដែលធ្លាប់មានអសន្តិសុខស្បៀងអាហារនៅក្នុងខែកន្លងមក បែងចែកតាមមេគ្រួសារ និងចំនួនខែដែលខ្វះខាតស្បៀង តាមតំបន់/ខេត្ត រាជរដ្ឋាភិបាលកម្ពុជា: 2013

ខេត្ត/តំបន់	គ្រួសារទាំងអស់រាយការណ៍ពីចំនួនអសន្តិសុខស្បៀង				
	គ្រួសារសរុបដែលរាយការណ៍	ដោយកម្រ (1 ឬ 2 ដងក្នុង 1 ខែកន្លងមក)	ម្តងម្កាល (3-10 ដងក្នុង 1 ខែកន្លងមក)	ញឹកញាប់ (លើសពី10 ដងក្នុង1 ខែកន្លងមក)	ពុំធ្លាប់មាន
មានម្ហូបអាហារទទួលទាន មួយចំនួនដែលខ្លួនមិនចូលចិត្ត (ដូចជា អាហារគ្មានគុណភាព)	404,238	160,305	186,268	98,262	206,680
មានស្បៀងអាហារទទួលទាន តិចតួចក្នុងអាហារចម្បង	446,879	128,472	199,897	76,727	246,381
មានស្បៀងអាហារទទួលទាន តិចតួចជាង អាហារក្នុង1ថ្ងៃ	446,041	129,655	180,881	76,266	264,562
ពុំមានស្បៀងអាហារដើម្បីបរិភោគនៅក្នុងគ្រួសារនិងមិនមានមធ្យោបាយដើម្បីទទួលបានបន្ថែម ដោយការទិញ/ដូរ ឬមកពីស្ថានចំការ ឬជង្រុក	498,289	121,558	129,028	48,821	351,700
បន្ទាយមានជ័យ					
សរុប	78,963	8,958	21,959	6,555	57,004
ពុំមានលទ្ធភាពទទួលទានស្បៀងអាហារណាដែលខ្លួនចូលចិត្ត (ដូចជាបាយនិងសាច់ដែលមានគុណភាពខ្ពស់)	10,229	6,909	7,740	3,109	2,489
មានប្រភេទស្បៀងអាហារទទួលទានតែបន្តិចបន្តួច (ដូចជាបាយនិងបន្លែបៃតង)	68,360	6,058	21,959	6,555	46,401
មានម្ហូបអាហារទទួលទាន មួយចំនួនដែលខ្លួនមិនចូលចិត្ត (ដូចជា អាហារគ្មានគុណភាព)	67,448	8,485	18,288	5,040	49,160
មានស្បៀងអាហារទទួលទាន តិចតួចក្នុងអាហារចម្បង	69,043	8,958	17,317	2,972	51,726
មានស្បៀងអាហារទទួលទាន តិចតួចជាង អាហារក្នុង1ថ្ងៃ	69,950	8,248	16,982	2,775	52,968
ពុំមានស្បៀងអាហារដើម្បីបរិភោគនៅក្នុងគ្រួសារនិងមិនមានមធ្យោបាយដើម្បីទទួលបានបន្ថែម ដោយការទិញ/ដូរ ឬមកពីស្ថានចំការ ឬជង្រុក	71,741	6,878	14,737	2,332	57,004
បាត់ដំបង					
សរុប	109,235	49,316	70,124	29,964	39,111
ពុំមានលទ្ធភាពទទួលទានស្បៀងអាហារណាដែលខ្លួនចូលចិត្ត (ដូចជាបាយនិងសាច់ដែលមានគុណភាពខ្ពស់)	10,343	6,891	10,052	5,121	291
មានប្រភេទស្បៀងអាហារទទួលទានតែបន្តិចបន្តួច (ដូចជាបាយនិងបន្លែបៃតង)	82,629	38,990	70,124	14,912	12,505
មានម្ហូបអាហារទទួលទាន មួយចំនួនដែលខ្លួនមិនចូលចិត្ត (ដូចជា អាហារគ្មានគុណភាព)	64,782	41,968	53,049	29,964	11,733
មានស្បៀងអាហារទទួលទាន តិចតួចក្នុងអាហារចម្បង	75,306	46,201	60,636	15,202	14,670
មានស្បៀងអាហារទទួលទាន តិចតួចជាង អាហារក្នុង1ថ្ងៃ	74,557	49,316	55,252	12,777	19,305
ពុំមានស្បៀងអាហារដើម្បីបរិភោគនៅក្នុងគ្រួសារនិងមិនមានមធ្យោបាយដើម្បីទទួលបានបន្ថែម ដោយការទិញ/ដូរ ឬមកពីស្ថានចំការ ឬជង្រុក	87,754	48,643	40,781	8,080	39,111

តារាង 9.6 ចំនួនគ្រួសារកាន់កាប់កសិកម្មដែលធ្លាប់មានអសន្តិសុខស្បៀងអាហារនៅក្នុងខែកន្លងមក បែងចែកតាមមេគ្រួសារ និងចំនួនខែដែលខ្វះខាតស្បៀង តាមតំបន់/ខេត្ត រាជរដ្ឋាភិបាលកម្ពុជា: 2013

ខេត្ត/តំបន់	គ្រួសារទាំងអស់រាយការណ៍ពីចំនួនអសន្តិសុខស្បៀង				
	គ្រួសារសរុបដែលរាយការណ៍	ដោយកម្រ (1 ឬ2 ដងក្នុង 1ខែកន្លងមក)	ម្តងម្កាល (3-10 ដងក្នុង 1 ខែកន្លងមក)	ញឹកញាប់ (លើសពី10 ដងក្នុង1 ខែកន្លងមក)	ពុំធ្លាប់មាន
កំពង់ឆ្នាំង					
សរុប	96,114	24,350	23,963	6,148	71,764
ពុំមានលទ្ធភាពទទួលទានស្បៀងអាហារណាដែលខ្លួនចូលចិត្ត (ដូចជាបាយនិងសាច់ដែលមានគុណភាពខ្ពស់)	7,058	6,206	3,955	1,525	852
មានប្រភេទស្បៀងអាហារទទួលទានតែបន្តិចបន្តួច (ដូចជាបាយនិងបន្លែបៃតង)	55,203	24,350	23,963	6,148	30,853
មានម្ហូបអាហារទទួលទាន មួយចំនួនដែលខ្លួនមិនចូលចិត្ត (ដូចជា អាហារគ្មានគុណភាព)	61,318	20,737	20,495	3,543	40,581
មានស្បៀងអាហារទទួលទាន តិចតួចក្នុងអាហារចម្បង	65,914	15,834	15,233	4,209	50,080
មានស្បៀងអាហារទទួលទាន តិចតួចជាង អាហារក្នុង1ថ្ងៃ	70,416	12,668	13,844	2,273	56,572
ពុំមានស្បៀងអាហារដើម្បីបរិភោគនៅក្នុងគ្រួសារនិងមិនមានមធ្យោបាយដើម្បីទទួលបានបន្ថែម ដោយការទិញ/ដូរ ឬមកពីស្ទូនចំការ ឬជង្រុក	78,679	6,915	5,655	976	71,764
កំពង់ធំ					
សរុប	102,080	50,223	37,949	21,785	51,857
ពុំមានលទ្ធភាពទទួលទានស្បៀងអាហារណាដែលខ្លួនចូលចិត្ត (ដូចជាបាយនិងសាច់ដែលមានគុណភាពខ្ពស់)	8,290	7,591	3,563	1,563	699
មានប្រភេទស្បៀងអាហារទទួលទានតែបន្តិចបន្តួច (ដូចជាបាយនិងបន្លែបៃតង)	74,798	50,223	32,200	9,126	24,575
មានម្ហូបអាហារទទួលទាន មួយចំនួនដែលខ្លួនមិនចូលចិត្ត (ដូចជា អាហារគ្មានគុណភាព)	64,350	39,864	31,981	19,796	24,486
មានស្បៀងអាហារទទួលទាន តិចតួចក្នុងអាហារចម្បង	68,694	31,140	37,949	16,320	30,745
មានស្បៀងអាហារទទួលទាន តិចតួចជាង អាហារក្នុង1ថ្ងៃ	64,913	29,981	29,407	21,785	34,932
ពុំមានស្បៀងអាហារដើម្បីបរិភោគនៅក្នុងគ្រួសារនិងមិនមានមធ្យោបាយដើម្បីទទួលបានបន្ថែម ដោយការទិញ/ដូរ ឬមកពីស្ទូនចំការ ឬជង្រុក	78,064	26,207	22,302	15,651	51,857
ពោធិ៍សាត់					
សរុប	59,618	14,470	18,527	20,951	38,667
ពុំមានលទ្ធភាពទទួលទានស្បៀងអាហារណាដែលខ្លួនចូលចិត្ត (ដូចជាបាយនិងសាច់ដែលមានគុណភាពខ្ពស់)	4,392	1,597	3,975	560	417
មានប្រភេទស្បៀងអាហារទទួលទានតែបន្តិចបន្តួច (ដូចជាបាយនិងបន្លែបៃតង)	52,127	4,056	11,441	20,951	31,176

តារាង 9.6 ចំនួនគ្រួសារកាន់កាប់កសិកម្មដែលធ្លាប់មានអសន្តិសុខស្បៀងអាហារនៅក្នុងខែកន្លងមក បែងចែកតាមមេគ្រួសារ និងចំនួនខែដែលខ្វះខាតស្បៀង តាមតំបន់/ខេត្ត រាជរដ្ឋាភិបាលកម្ពុជា: 2013

ខេត្ត/តំបន់	គ្រួសារទាំងអស់រាយការណ៍ពីចំនួនអសន្តិសុខស្បៀង				
	គ្រួសារសរុបដែលរាយការណ៍	ដោយកម្រ (1 ឬ2 ដងក្នុង 1ខែកន្លងមក)	ម្តងម្កាល (3-10 ដងក្នុង 1 ខែកន្លងមក)	ញឹកញាប់ (លើសពី10 ដងក្នុង1 ខែកន្លងមក)	ពុំធ្លាប់មាន
មានម្ហូបអាហារទទួលទាន មួយចំនួនដែលខ្លួនមិនចូលចិត្ត (ដូចជា អាហារគ្មានគុណភាព)	42,995	14,470	12,537	12,210	28,525
មានស្បៀងអាហារទទួលទាន តិចតួចក្នុងអាហារចម្បង	50,436	7,320	11,769	9,928	38,667
មានស្បៀងអាហារទទួលទាន តិចតួចជាង អាហារក្នុង1ថ្ងៃ	54,740	5,087	18,527	7,853	36,213
ពុំមានស្បៀងអាហារដើម្បីបរិភោគនៅក្នុងគ្រួសារនិងមិនមានមធ្យោបាយដើម្បីទទួលបានបន្ថែម ដោយការទិញ/ដូរ ឬមកពីសួនចំការ ឬជង្រុក	54,034	6,130	17,225	7,453	36,809
សៀមរាប					
សរុប	122,846	29,531	50,635	23,437	72,211
ពុំមានលទ្ធភាពទទួលទានស្បៀងអាហារណាដែលខ្លួនចូលចិត្ត (ដូចជាបាយនិងសាច់ដែលមានគុណភាពខ្ពស់)	13,109	4,131	4,597	12,347	762
មានប្រភេទស្បៀងអាហារទទួលទានតែបន្តិចបន្តួច (ដូចជាបាយនិងបន្លែបៃតង)	85,139	20,716	50,635	21,329	34,504
មានម្ហូបអាហារទទួលទាន មួយចំនួនដែលខ្លួនមិនចូលចិត្ត (ដូចជា អាហារគ្មានគុណភាព)	79,635	29,531	40,921	17,949	38,714
មានស្បៀងអាហារទទួលទាន តិចតួចក្នុងអាហារចម្បង	87,605	16,072	42,725	23,437	44,880
មានស្បៀងអាហារទទួលទាន តិចតួចជាង អាហារក្នុង1ថ្ងៃ	85,305	19,439	39,196	22,368	46,109
ពុំមានស្បៀងអាហារដើម្បីបរិភោគនៅក្នុងគ្រួសារនិងមិនមានមធ្យោបាយដើម្បីទទួលបានបន្ថែម ដោយការទិញ/ដូរ ឬមកពីសួនចំការ ឬជង្រុក	96,476	18,541	24,265	12,094	72,211
ឧត្តរមានជ័យ					
សរុប	28,340	7,905	13,421	9,686	14,919
ពុំមានលទ្ធភាពទទួលទានស្បៀងអាហារណាដែលខ្លួនចូលចិត្ត (ដូចជាបាយនិងសាច់ដែលមានគុណភាពខ្ពស់)	4,043	1,020	296	205	3,023
មានប្រភេទស្បៀងអាហារទទួលទានតែបន្តិចបន្តួច (ដូចជាបាយនិងបន្លែបៃតង)	16,638	2,181	13,319	9,568	3,319
មានម្ហូបអាហារទទួលទាន មួយចំនួនដែលខ្លួនមិនចូលចិត្ត (ដូចជា អាហារគ្មានគុណភាព)	15,087	4,846	8,454	9,686	5,401
មានស្បៀងអាហារទទួលទាន តិចតួចក្នុងអាហារចម្បង	21,365	2,410	13,421	4,613	7,944
មានស្បៀងអាហារទទួលទាន តិចតួចជាង អាហារក្នុង1ថ្ងៃ	17,678	4,301	7,082	6,408	10,596
ពុំមានស្បៀងអាហារដើម្បីបរិភោគនៅក្នុងគ្រួសារនិងមិនមានមធ្យោបាយដើម្បីទទួលបានបន្ថែម ដោយការទិញ/ដូរ ឬមកពីសួនចំការ ឬជង្រុក	22,824	7,905	3,371	2,190	14,919

តារាង 9.6 ចំនួនគ្រួសារកាន់កាប់កសិកម្មដែលធ្លាប់មានអសន្តិសុខស្បៀងអាហារនៅក្នុងខែកន្លងមក បែងចែកតាមមេគ្រួសារ និងចំនួនខែដែលខ្វះខាតស្បៀង តាមតំបន់/ខេត្ត រាជរដ្ឋាភិបាលកម្ពុជា: 2013

ខេត្ត/តំបន់	គ្រួសារទាំងអស់រាយការណ៍ពីចំនួនអសន្តិសុខស្បៀង				
	គ្រួសារសរុបដែលរាយការណ៍	ដោយកម្រ (1 ឬ2 ដងក្នុង 1ខែកន្លងមក)	ម្តងម្កាល (3-10 ដងក្នុង 1 ខែកន្លងមក)	ញឹកញាប់ (លើសពី10 ដងក្នុង1 ខែកន្លងមក)	ពុំធ្លាប់មាន
ប៉ៃលិន					
សរុប	8,967	615	887	124	8,080
ពុំមានលទ្ធភាពទទួលទានស្បៀងអាហារណាដែលខ្លួនចូលចិត្ត (ដូចជាបាយនិងសាច់ដែលមានគុណភាពខ្ពស់)	992	187	887	124	105
មានប្រភេទស្បៀងអាហារទទួលទានតែបន្តិចបន្តួច (ដូចជាបាយនិងបន្លែបៃតង)	8,633	429	694	36	7,939
មានម្ហូបអាហារទទួលទាន មួយចំនួនដែលខ្លួនមិនចូលចិត្ត (ដូចជា អាហារគ្មានគុណភាព)	8,623	404	543	74	8,080
មានស្បៀងអាហារទទួលទាន តិចតួចក្នុងអាហារចម្បង	8,516	537	847	46	7,669
មានស្បៀងអាហារទទួលទាន តិចតួចជាង អាហារក្នុង1ថ្ងៃ	8,482	615	591	27	7,867
ពុំមានស្បៀងអាហារដើម្បីបរិភោគនៅក្នុងគ្រួសារនិងមិនមានមធ្យោបាយដើម្បីទទួលបានបន្ថែម ដោយការទិញ/ដូរ ឬមកពីសួនចំការ ឬជង្រុក	8,717	339	692	45	8,025
តំបន់ឆ្នេរសមុទ្រ					
សរុប	140,921	38,160	49,160	24,093	91,761
ពុំមានលទ្ធភាពទទួលទានស្បៀងអាហារណាដែលខ្លួនចូលចិត្ត (ដូចជាបាយនិងសាច់ដែលមានគុណភាពខ្ពស់)	8,140	5,251	3,207	6,479	619
មានប្រភេទស្បៀងអាហារទទួលទានតែបន្តិចបន្តួច (ដូចជាបាយនិងបន្លែបៃតង)	92,295	34,888	44,111	21,977	47,274
មានម្ហូបអាហារទទួលទាន មួយចំនួនដែលខ្លួនមិនចូលចិត្ត (ដូចជា អាហារគ្មានគុណភាព)	92,334	35,229	46,310	20,674	46,024
មានស្បៀងអាហារទទួលទាន តិចតួចក្នុងអាហារចម្បង	110,519	25,518	42,200	12,956	67,570
មានស្បៀងអាហារទទួលទាន តិចតួចជាង អាហារក្នុង1ថ្ងៃ	115,057	25,365	35,037	9,285	78,549
ពុំមានស្បៀងអាហារដើម្បីបរិភោគនៅក្នុងគ្រួសារនិងមិនមានមធ្យោបាយដើម្បីទទួលបានបន្ថែម ដោយការទិញ/ដូរ ឬមកពីសួនចំការ ឬជង្រុក	119,500	27,255	22,881	6,171	91,761
កំពត					
សរុប	102,487	29,313	36,088	17,109	66,399
ពុំមានលទ្ធភាពទទួលទានស្បៀងអាហារណាដែលខ្លួនចូលចិត្ត (ដូចជាបាយនិងសាច់ដែលមានគុណភាពខ្ពស់)	5,350	3,862	1,911	5,207	143
មានប្រភេទស្បៀងអាហារទទួលទានតែបន្តិចបន្តួច (ដូចជាបាយនិងបន្លែបៃតង)	70,293	29,313	34,310	16,346	35,983

តារាង 9.6 ចំនួនគ្រួសារកាន់កាប់កសិកម្មដែលធ្លាប់មានអសន្តិសុខស្បៀងអាហារនៅក្នុងខែកន្លងមក បែងចែកតាមមេគ្រួសារ និងចំនួនខែដែលខ្វះខាតស្បៀង តាមតំបន់/ខេត្ត រាជរដ្ឋាភិបាលកម្ពុជា: 2013

ខេត្ត/តំបន់	គ្រួសារទាំងអស់រាយការណ៍ពីចំនួនអសន្តិសុខស្បៀង				
	គ្រួសារសរុបដែលរាយការណ៍	ដោយកម្រ(1 ឬ2 ដងក្នុង 1 ខែកន្លងមក)	ម្តងម្កាល (3-10 ដងក្នុង 1 ខែកន្លងមក)	ញឹកញាប់ (លើសពី10 ដងក្នុង1 ខែកន្លងមក)	ពុំធ្លាប់មាន
មានម្ហូបអាហារទទួលទាន មួយចំនួនដែលខ្លួនមិនចូលចិត្ត (ដូចជា អាហារគ្មានគុណភាព)	71,955	26,914	36,088	17,109	35,867
មានស្បៀងអាហារទទួលទាន តិចតួចក្នុងអាហារចម្បង	82,582	21,763	31,528	11,634	51,054
មានស្បៀងអាហារទទួលទាន តិចតួចជាង អាហារក្នុង1ថ្ងៃ	89,281	19,854	27,750	6,804	61,531
ពុំមានស្បៀងអាហារដើម្បីបរិភោគនៅក្នុងគ្រួសារនិងមិនមានមធ្យោបាយដើម្បីទទួលបានបន្ថែម ដោយការទិញ/ដូរ ឬមកពីស្ទួនចំការ ឬជង្រុក	90,134	23,735	20,050	5,601	66,399
កោះកុង					
សរុប	13,074	2,882	3,760	1,677	9,314
ពុំមានលទ្ធភាពទទួលទានស្បៀងអាហារណាដែលខ្លួនចូលចិត្ត (ដូចជាបាយនិងសាច់ដែលមានគុណភាពខ្ពស់)	1,320	897	333	48	423
មានប្រភេទស្បៀងអាហារទទួលទានតែបន្តិចបន្តួច (ដូចជាបាយនិងបន្លែបៃតង)	9,383	852	3,524	324	5,859
មានម្ហូបអាហារទទួលទាន មួយចំនួនដែលខ្លួនមិនចូលចិត្ត (ដូចជា អាហារគ្មានគុណភាព)	7,875	2,530	3,194	155	4,681
មានស្បៀងអាហារទទួលទាន តិចតួចក្នុងអាហារចម្បង	10,115	357	3,760	88	6,355
មានស្បៀងអាហារទទួលទាន តិចតួចជាង អាហារក្នុង1ថ្ងៃ	7,403	2,882	1,479	1,677	4,521
ពុំមានស្បៀងអាហារដើម្បីបរិភោគនៅក្នុងគ្រួសារនិងមិនមានមធ្យោបាយដើម្បីទទួលបានបន្ថែម ដោយការទិញ/ដូរ ឬមកពីស្ទួនចំការ ឬជង្រុក	10,118	320	804	105	9,314
ព្រះសីហនុ					
សរុប	16,190	3,612	6,397	4,352	9,793
ពុំមានលទ្ធភាពទទួលទានស្បៀងអាហារណាដែលខ្លួនចូលចិត្ត (ដូចជាបាយនិងសាច់ដែលមានគុណភាពខ្ពស់)	1,030	492	523	977	53
មានប្រភេទស្បៀងអាហារទទួលទានតែបន្តិចបន្តួច (ដូចជាបាយនិងបន្លែបៃតង)	9,671	2,370	3,442	4,352	5,319
មានម្ហូបអាហារទទួលទាន មួយចំនួនដែលខ្លួនមិនចូលចិត្ត (ដូចជា អាហារគ្មានគុណភាព)	9,034	3,612	4,113	2,836	4,921
មានស្បៀងអាហារទទួលទាន តិចតួចក្នុងអាហារចម្បង	12,115	2,134	6,397	1,234	5,718
មានស្បៀងអាហារទទួលទាន តិចតួចជាង អាហារក្នុង1ថ្ងៃ	12,145	2,533	5,780	804	6,365
ពុំមានស្បៀងអាហារដើម្បីបរិភោគនៅក្នុងគ្រួសារនិងមិនមានមធ្យោបាយដើម្បីទទួលបានបន្ថែម ដោយការទិញ/ដូរ ឬមកពីស្ទួនចំការ ឬជង្រុក	12,991	3,198	2,027	465	9,793

តារាង 9.6 ចំនួនគ្រួសារកាន់កាប់កសិកម្មដែលធ្លាប់មានអសន្តិសុខស្បៀងអាហារនៅក្នុងខែកន្លងមក បែងចែកតាមមេគ្រួសារ និងចំនួនខែដែលខ្វះខាតស្បៀង តាមតំបន់/ខេត្ត រាជរដ្ឋាភិបាលកម្ពុជា: 2013

ខេត្ត/តំបន់	គ្រួសារទាំងអស់រាយការណ៍ពីចំនួនអសន្តិសុខស្បៀង				
	គ្រួសារសរុបដែលរាយការណ៍	ដោយកម្រ (1 ឬ2 ដងក្នុង 1ខែកន្លងមក)	ម្តងម្កាល (3-10ដងក្នុង 1ខែកន្លងមក)	ញឹកញាប់ (លើសពី10ដងក្នុង1ខែកន្លងមក)	ពុំធ្លាប់មាន
កែប					
សរុប	9,170	2,353	2,915	955	6,255
ពុំមានលទ្ធភាពទទួលទានស្បៀងអាហារណាដែលខ្លួនចូលចិត្ត (ដូចជាបាយនិងសាច់ដែលមានគុណភាពខ្ពស់)	440	-	440	247	-
មានប្រភេទស្បៀងអាហារទទួលទានតែបន្តិចបន្តួច (ដូចជាបាយនិងបន្លែបៃតង)	2,948	2,353	2,835	955	113
មានម្ហូបអាហារទទួលទាន មួយចំនួនដែលខ្លួនមិនចូលចិត្ត (ដូចជា អាហារគ្មានគុណភាព)	3,470	2,173	2,915	574	555
មានស្បៀងអាហារទទួលទាន តិចតួចក្នុងអាហារចម្បង	5,707	1,264	515	-	4,443
មានស្បៀងអាហារទទួលទាន តិចតួចជាង អាហារក្នុង1ថ្ងៃ	6,228	96	28	-	6,132
ពុំមានស្បៀងអាហារដើម្បីបរិភោគនៅក្នុងគ្រួសារនិងមិនមានមធ្យោបាយដើម្បីទទួលបានបន្ថែម ដោយការទិញ/ដូរ ឬមកពីស្ថានចំការ ឬជង្រុក	6,257	2	-	-	6,255
តំបន់ភ្នំ និងខ្ពង់រាប					
សរុប	280,684	66,813	129,730	48,907	150,954
ពុំមានលទ្ធភាពទទួលទានស្បៀងអាហារណាដែលខ្លួនចូលចិត្ត (ដូចជាបាយនិងសាច់ដែលមានគុណភាពខ្ពស់)	14,723	9,943	11,645	7,798	1,509
មានប្រភេទស្បៀងអាហារទទួលទានតែបន្តិចបន្តួច (ដូចជាបាយនិងបន្លែបៃតង)	154,611	63,298	98,647	45,331	55,964
មានម្ហូបអាហារទទួលទាន មួយចំនួនដែលខ្លួនមិនចូលចិត្ត (ដូចជា អាហារគ្មានគុណភាព)	182,458	54,492	125,599	26,288	56,859
មានស្បៀងអាហារទទួលទាន តិចតួចក្នុងអាហារចម្បង	181,955	54,096	101,842	27,185	80,113
មានស្បៀងអាហារទទួលទាន តិចតួចជាង អាហារក្នុង1ថ្ងៃ	175,932	57,762	88,226	29,545	87,706
ពុំមានស្បៀងអាហារដើម្បីបរិភោគនៅក្នុងគ្រួសារនិងមិនមានមធ្យោបាយដើម្បីទទួលបានបន្ថែម ដោយការទិញ/ដូរ ឬមកពីស្ថានចំការ ឬជង្រុក	217,686	35,655	66,732	9,692	150,954
កំពង់ស្ពឺ					
សរុប	162,911	34,555	72,343	25,836	90,568
ពុំមានលទ្ធភាពទទួលទានស្បៀងអាហារណាដែលខ្លួនចូលចិត្ត (ដូចជាបាយនិងសាច់ដែលមានគុណភាពខ្ពស់)	5,990	5,486	4,603	2,188	504
មានប្រភេទស្បៀងអាហារទទួលទានតែបន្តិចបន្តួច (ដូចជាបាយនិងបន្លែបៃតង)	81,307	33,290	51,994	25,836	29,313

តារាង 9.6 ចំនួនគ្រួសារកាន់កាប់កសិកម្មដែលធ្លាប់មានអសន្តិសុខស្បៀងអាហារនៅក្នុងខែកន្លងមក បែងចែកតាមមេគ្រួសារ និងចំនួនខែដែលខ្វះខាតស្បៀង តាមតំបន់/ខេត្ត រាជរដ្ឋាភិបាលកម្ពុជា: 2013

ខេត្ត/តំបន់	គ្រួសារទាំងអស់រាយការណ៍ពីចំនួនអសន្តិសុខស្បៀង				
	គ្រួសារសរុបដែលរាយការណ៍	ដោយកម្រ (1ឬ2 ដងក្នុង 1ខែកន្លងមក)	ម្តងម្កាល (3-10ដងក្នុង 1ខែកន្លងមក)	ញឹកញាប់ (លើសពី10ដងក្នុង1ខែកន្លងមក)	ពុំធ្លាប់មាន
មានម្ហូបអាហារទទួលទាន មួយចំនួនដែលខ្លួនមិនចូលចិត្ត (ដូចជា អាហារគ្មានគុណភាព)	94,545	34,555	72,343	11,331	22,202
មានស្បៀងអាហារទទួលទាន តិចតួចក្នុងអាហារចម្បង	91,323	34,037	49,654	15,072	41,669
មានស្បៀងអាហារទទួលទាន តិចតួចជាង អាហារក្នុង1ថ្ងៃ	91,676	30,182	44,664	18,574	47,012
ពុំមានស្បៀងអាហារដើម្បីបរិភោគនៅក្នុងគ្រួសារនិងមិនមានមធ្យោបាយដើម្បីទទួលបានបន្ថែម ដោយការទិញ/ដូរ ឬមកពីសួនចំការ ឬជង្រុក	121,347	16,812	30,779	2,153	90,568
ក្រចេះ					
សរុប	42,781	13,346	25,100	7,187	17,681
ពុំមានលទ្ធភាពទទួលទានស្បៀងអាហារណាដែលខ្លួនចូលចិត្ត (ដូចជាបាយនិងសាច់ដែលមានគុណភាពខ្ពស់)	3,609	1,765	2,619	2,857	752
មានប្រភេទស្បៀងអាហារទទួលទានតែបន្តិចបន្តួច (ដូចជាបាយនិងបន្លែបៃតង)	24,472	12,824	19,263	7,187	5,209
មានម្ហូបអាហារទទួលទាន មួយចំនួនដែលខ្លួនមិនចូលចិត្ត (ដូចជា អាហារគ្មានគុណភាព)	31,930	7,347	25,100	5,205	6,830
មានស្បៀងអាហារទទួលទាន តិចតួចក្នុងអាហារចម្បង	32,031	8,779	19,901	3,673	12,130
មានស្បៀងអាហារទទួលទាន តិចតួចជាង អាហារក្នុង1ថ្ងៃ	28,078	13,346	16,138	3,059	11,940
ពុំមានស្បៀងអាហារដើម្បីបរិភោគនៅក្នុងគ្រួសារនិងមិនមានមធ្យោបាយដើម្បីទទួលបានបន្ថែម ដោយការទិញ/ដូរ ឬមកពីសួនចំការ ឬជង្រុក	30,281	11,194	12,600	2,944	17,681
មណ្ឌលគីរី					
សរុប	7,942	2,212	4,891	2,317	3,051
ពុំមានលទ្ធភាពទទួលទានស្បៀងអាហារណាដែលខ្លួនចូលចិត្ត (ដូចជាបាយនិងសាច់ដែលមានគុណភាពខ្ពស់)	533	235	85	533	-
មានប្រភេទស្បៀងអាហារទទួលទានតែបន្តិចបន្តួច (ដូចជាបាយនិងបន្លែបៃតង)	4,831	1,844	4,543	2,299	288
មានម្ហូបអាហារទទួលទាន មួយចំនួនដែលខ្លួនមិនចូលចិត្ត (ដូចជា អាហារគ្មានគុណភាព)	5,480	2,212	4,193	1,282	1,287
មានស្បៀងអាហារទទួលទាន តិចតួចក្នុងអាហារចម្បង	6,185	944	4,891	1,843	1,294
មានស្បៀងអាហារទទួលទាន តិចតួចជាង អាហារក្នុង1ថ្ងៃ	5,926	731	4,646	2,317	1,280
ពុំមានស្បៀងអាហារដើម្បីបរិភោគនៅក្នុងគ្រួសារនិងមិនមានមធ្យោបាយដើម្បីទទួលបានបន្ថែម ដោយការទិញ/ដូរ ឬមកពីសួនចំការ ឬជង្រុក	6,617	317	3,566	2,039	3,051

តារាង 9.6 ចំនួនគ្រួសារកាន់កាប់កសិកម្មដែលធ្លាប់មានអសន្តិសុខស្បៀងអាហារនៅក្នុងខែកន្លងមក បែងចែកតាមមេគ្រួសារ និងចំនួនខែដែលខ្វះខាតស្បៀង តាមតំបន់/ខេត្ត រាជរដ្ឋាភិបាលកម្ពុជា: 2013

ខេត្ត/តំបន់	គ្រួសារទាំងអស់រាយការណ៍ពីចំនួនអសន្តិសុខស្បៀង				
	គ្រួសារសរុបដែលរាយការណ៍	ដោយកម្រ (1 ឬ 2 ដងក្នុង 1 ខែកន្លងមក)	ម្តងម្កាល (3-10 ដងក្នុង 1 ខែកន្លងមក)	ញឹកញាប់ (លើសពី10 ដងក្នុង1 ខែកន្លងមក)	ពុំធ្លាប់មាន
ព្រះវិហារ					
សរុប	26,953	3,584	9,925	5,223	17,028
ពុំមានលទ្ធភាពទទួលទានស្បៀងអាហារណាដែលខ្លួនចូលចិត្ត (ដូចជាបាយនិងសាច់ដែលមានគុណភាពខ្ពស់)	1,398	972	1,224	116	174
មានប្រភេទស្បៀងអាហារទទួលទានតែបន្តិចបន្តួច (ដូចជាបាយនិងបន្លែបៃតង)	18,732	3,584	9,061	5,223	9,671
មានម្ហូបអាហារទទួលទាន មួយចំនួនដែលខ្លួនមិនចូលចិត្ត (ដូចជា អាហារគ្មានគុណភាព)	24,108	2,689	9,858	743	14,250
មានស្បៀងអាហារទទួលទាន តិចតួចក្នុងអាហារចម្បង	23,271	2,120	9,925	2,148	13,346
មានស្បៀងអាហារទទួលទាន តិចតួចជាង អាហារក្នុង1ថ្ងៃ	24,030	3,289	8,901	220	15,129
ពុំមានស្បៀងអាហារដើម្បីបរិភោគនៅក្នុងគ្រួសារនិងមិនមានមធ្យោបាយដើម្បីទទួលបានបន្ថែម ដោយការទិញ/ដូរ ឬមកពីស្ថានចំការ ឬជង្រុក	25,162	2,237	8,134	138	17,028
រតនគីរី					
សរុប	26,095	7,887	11,251	4,344	14,844
ពុំមានលទ្ធភាពទទួលទានស្បៀងអាហារណាដែលខ្លួនចូលចិត្ត (ដូចជាបាយនិងសាច់ដែលមានគុណភាពខ្ពស់)	2,427	980	2,406	1,780	21
មានប្រភេទស្បៀងអាហារទទួលទានតែបន្តិចបន្តួច (ដូចជាបាយនិងបន្លែបៃតង)	14,496	6,527	8,547	3,434	5,949
មានម្ហូបអាហារទទួលទាន មួយចំនួនដែលខ្លួនមិនចូលចិត្ត (ដូចជា អាហារគ្មានគុណភាព)	14,907	5,206	8,456	4,344	6,451
មានស្បៀងអាហារទទួលទាន តិចតួចក្នុងអាហារចម្បង	17,255	5,765	11,251	1,436	6,004
មានស្បៀងអាហារទទួលទាន តិចតួចជាង អាហារក្នុង1ថ្ងៃ	15,194	7,887	8,809	1,375	6,385
ពុំមានស្បៀងអាហារដើម្បីបរិភោគនៅក្នុងគ្រួសារនិងមិនមានមធ្យោបាយដើម្បីទទួលបានបន្ថែម ដោយការទិញ/ដូរ ឬមកពីស្ថានចំការ ឬជង្រុក	20,555	3,192	5,711	690	14,844

តារាង 9.6 ចំនួនគ្រួសារកាន់កាប់កសិកម្មដែលធ្លាប់មានអសន្តិសុខស្បៀងអាហារនៅក្នុងខែកន្លងមក បែងចែកតាមមេគ្រួសារ និងចំនួនខែដែលខ្វះខាតស្បៀង តាមតំបន់/ខេត្ត រាជរដ្ឋាភិបាលកម្ពុជា: 2013

ខេត្ត/តំបន់	គ្រួសារទាំងអស់រាយការណ៍ពីចំនួនអសន្តិសុខស្បៀង				
	គ្រួសារសរុបដែលរាយការណ៍	ដោយកម្រ (1 ឬ 2 ដងក្នុង 1 ខែកន្លងមក)	ម្តងម្កាល (3-10 ដងក្នុង 1 ខែកន្លងមក)	ញឹកញាប់ (លើសពី10 ដងក្នុង1 ខែកន្លងមក)	ពុំធ្លាប់មាន
ស្ទឹងត្រែង					
សរុប	14,002	5,229	6,220	4,000	7,782
ពុំមានលទ្ធភាពទទួលទានស្បៀងអាហារណាដែលខ្លួនចូលចិត្ត (ដូចជាបាយនិងសាច់ដែលមានគុណភាពខ្ពស់)	766	505	708	324	58
មានប្រភេទស្បៀងអាហារទទួលទានតែបន្តិចបន្តួច (ដូចជាបាយនិងបន្លែបៃតង)	10,773	5,229	5,239	1,352	5,534
មានម្ហូបអាហារទទួលទាន មួយចំនួនដែលខ្លួនមិនចូលចិត្ត (ដូចជា អាហារគ្មានគុណភាព)	11,488	2,483	5,649	3,383	5,839
មានស្បៀងអាហារទទួលទាន តិចតួចក្នុងអាហារចម្បង	11,890	2,451	6,220	3,013	5,670
មានស្បៀងអាហារទទួលទាន តិចតួចជាង អាហារក្នុង1ថ្ងៃ	11,028	2,327	5,068	4,000	5,960
ពុំមានស្បៀងអាហារដើម្បីបរិភោគនៅក្នុងគ្រួសារនិងមិនមានមធ្យោបាយដើម្បីទទួលបានបន្ថែម ដោយការទិញ/ដូរ ឬមកពីស្វែនចំការ ឬជង្រុក	13,724	1,903	5,942	1,728	7,782

ប្រភព: វិទ្យាស្ថានជាតិស្ថិតិនៃក្រសួងផែនការ ជំរឿនកសិកម្មកម្ពុជា (ដំណាក់កាលបំពេញបន្ថែម ២០១៤)

ឧបសម្ព័ន្ធ ៣ : តារាងបញ្ជីសំណួរជំរឿន និងអង្កេត

ទម្រង់ A - បញ្ជីគ្រួសារ (គ្រប់គ្រួសារទាំងអស់ លើកលែងតែតំបន់ទីប្រជុំជនរាជធានីភ្នំពេញ) ២,៦ លានគ្រួសារ

ទម្រង់ B - ព័ត៌មានជាមូលដ្ឋានអំពីកសិដ្ឋាន (លក្ខណៈគ្រប់គ្រាន់ជាគ្រួសារកាន់កាប់កសិកម្ម) ២,១លានគ្រួសារ

ទម្រង់ C - ការដាំដំណាំ (តំណាក់កាលបំពេញបន្ថែម សំណាកគំរូគ្រួសារ)

ទម្រង់ D - ការចិញ្ចឹមបសុសត្វនិងបសុបក្សី (តំណាក់កាលបំពេញបន្ថែម សំណាកគំរូគ្រួសារ)

ទម្រង់ E - សកម្មភាពវារីវប្បកម្ម (តំណាក់កាលបំពេញបន្ថែម សំណាកគំរូគ្រួសារ)

ទម្រង់ F - ព័ត៌មានទាក់ទងនឹងគ្រួសារដែលធ្វើកសិកម្ម (តំណាក់កាលបំពេញបន្ថែម សំណាកគំរូគ្រួសារ)

ទម្រង់ G - កម្រងសំណួរភូមិ(គ្រប់ភូមិទាំងអស់ លើកលែងតែតំបន់ទីប្រជុំជនរាជធានីភ្នំពេញ)

រាជរដ្ឋាភិបាលកម្ពុជា
ក្រសួងផែនការនិងក្រសួងកសិកម្ម រុក្ខាប្រមាញ់ និងនេសាទ
ជំរឿនកសិកម្មលើកទី១នៅព្រះរាជាណាចក្រកម្ពុជា ឆ្នាំ ២០១៣
ទម្រង់ A - បញ្ជីគ្រួសារ

Royal Government of Cambodia
Ministry of Planning and Ministry of Agriculture, Forestry and Fisheries
First National Cambodian Agriculture Census 2013
Form A–LISTING OF HOUSEHOLDS

សម្ងាត់បំផុតSTRICTLY CONFIDENTIAL

ព័ត៌មាននេះប្រើប្រាស់សម្រាប់តែគោលបំណងស្ថិតិប៉ុណ្ណោះ និងមិនប្រើប្រាស់សម្រាប់ពន្ធដារទេ
This is used only for the statistical purposes and not used for taxation

A1. ព័ត៌មានភូមិសាស្ត្រ Geographic (Area) Information

តំបន់Area	ឈ្មោះ Name	កូដ Code		តំបន់ Area	ឈ្មោះ Name	កូដ Code	
1-1 រាជធានី/ខេត្ត Municipality/Province				1-4 ភូមិVillage			
1-2 ក្រុង/ខណ្ឌ/ស្រុក Krong/Khan/District				1-5 មណ្ឌលសម្ភាសន៍Enumeration Area			
1-3 ឃុំ/សង្កាត់Commune/Sangkat				ឈ្មោះមន្ត្រីសម្ភាសន៍ EN		ឈ្មោះមន្ត្រីត្រួតពិនិត្យ TS	

A2. ព័ត៌មានគ្រួសារទាក់ទងនឹងសកម្មភាពកសិកម្ម និង/ឬវារីវប្បកម្ម Information on the Involvement of Households in Agriculture and/or Aquaculture Activities

1.លេខរៀង Serial No.	2.អត្តសញ្ញាណភាពក្រីក្រ ID Poor Number	3. ឈ្មោះមេគ្រួសារ *(នាមត្រកូល និងនាមខ្លួន)* Name of the Household Head *(Family Name first, then First Name)*	4. អាសយដ្ឋានបច្ចុប្បន្ន *(លេខផ្ទះ និងឈ្មោះផ្លូវ)* Exact Address of the Household *(Enter House Number and Street Name)*	5.តើអ្នក ឬក៏សមាជិកណាម្នាក់ក្នុងគ្រួសារ បានចូលរួមដាំដំណាំក្នុងរយ:ពេល ១២ ខែកន្លងមកដែរឬទេ? (រួមបញ្ចូលទាំងដំណាំប្រពលវប្បកម្មនៅជុំវិញផ្ទះ) 1- មាន 2- ទេ ➔*រំលងទៅ Q8* Did you or any of your household members engage in any crop cultivation activity during the last 12 months? (including homelot with intensive growing of crops) 1– Yes ➔go to Q6 2– No ➔ go to Q8 (ចុះលេខកូដ*enter code)*	6. តើអ្នកឬគ្រួសាររបស់អ្នកបានចូលរួមដាំដំណាំនេះជាលក្ខណៈអ្វីក្នុងរយៈពេល១២ ខែកន្លងមកដែរឬទេ? 1- យកប្រាក់ ឬធ្វើការមិនយកប្រាក់កម្រៃ ➔*រំលងទៅQ8* 2-និយោជក ឬទុនផ្ទាល់ខ្លួនឬធ្វើការដោយខ្លួនឯងផ្ទាល់ Did you or your household engage in this crop cultivation in the last 12 months as: 1–paid employee or agricultural laborer or unpaid worker ➔ *go to Q8* 2–employer or own account or self-employed ➔ *go to Q7* (ចុះលេខកូដ*enter code)*	7.តើទំហំដីកសិកម្មសរុបទាំងអស់មានប៉ុន្មានដែលអ្នកកំពុងគ្រប់គ្រង និងប្រើប្រាស់សម្រាប់សកម្មភាពកសិកម្ម? 1-តិចជាង 0.03ha ឬ 3a 2-ស្មើ ឬច្រើនជាង 0.03ha ឬ 3a What is the total size of all agricultural lands that you are managing and using for agricultural activities? 1 – < 0.03 ha. or 3a 2 – ≥ 0.03 ha. or 3a *(ចុះលេខកូដenter code)*	8.តើអ្នកឬគ្រួសាររបស់អ្នកបានចូលរួមចិញ្ចឹមសត្វដោយប្រើទុនផ្ទាល់ខ្លួនក្នុងរយៈពេល១២ ខែកន្លងមកដែរឬទេ? (រួមបញ្ចូលទាំងការចិញ្ចឹមនិងរក្សាទុកបសុសត្វ/បសុបក្សីនៅជុំវិញផ្ទះ) 1- មាន 2- ទេ ➔*រំលងទៅQ11* Did you or any of your household members engage in own account in raising livestock activity during the last 12 months? (including homelot used for raising and keeping L/P) 1– Yes ➔*go to Q9* 2 – No ➔ *go to Q11* *(ចុះលេខកូដ enter code)*	9.តើមានបសុសត្វ និងបសុបក្សីប៉ុន្មានដែលអ្នកបានចិញ្ចឹមគិតត្រឹមថ្ងៃនេះ? How many livestock/poultry that you raise as of this day? *(ចុះចំនួន enter number)* — ចំនួនសរុបបសុសត្វធំ (គោ ក្របី សេះ បសុសត្វធំៗផ្សេងទៀត) Total Number of Large Livestock (cattle. buffaloes, horse and other large livestock)	ចំនួនសរុបបសុសត្វតូច (ជ្រូក ពពែ បសុសត្វប្រភេទតូចផ្សេងទៀត) Total Number of Small Livestock (pigs, goats, sheep and other small livestock)	ចំនួនសរុបបសុបក្សី (មាន់ ទា គ្រួច ផ្សេងពីនេះ សូមបញ្ជាក់) Total Number of Poultry (chickens, ducks, quails and other poultry)	10. សម្រាប់ការជ្រើសរើសគំរូ សូមកុំបំពេញ **For Sampling Purposes** DO NOT FILL UP	11.តើអ្នកឬសមាជិកណាម្នាក់ក្នុងគ្រួសារបានចូលរួមសកម្មភាពជលផលប្រើទុនផ្ទាល់ខ្លួនក្នុងរយៈពេល១២ខែកន្លងមកដែរឬទេ? 1-មាន វារីវប្បកម្មរួមជាមួយនឹងដាំដំណាំនិង/ឬចិញ្ចឹមសត្វ 2-មាន វារីវប្បកម្មតែឯង 3-មាន នេសាទត្រីរួមជាមួយនឹងដាំដំណាំនិង/ឬចិញ្ចឹមសត្វ 4-មាននេសាទត្រីតែឯង 5-មាននេសាទត្រីរួមជាមួយវារីវប្បកម្ម/ដាំដំណាំ/ចិញ្ចឹមសត្វ 6-មាន នេសាទត្រីរួមជាមួយវារីវប្បកម្ម 7-មិនបានចូលរួមទេ *បញ្ចប់ការសម្ភាសន៍និងសួរគ្រួសារបន្ទាប់* Did you or any of your household members engage in the following own account fishery activity during the last 12 months? 1 – Yes, in aquaculture together with crop cultivation/raising livestock 2 – Yes, solely aquaculture activity 3 – Yes, capture fishing together with crop cultivation/raising livestock 4 – Yes, solely capture fishing 5 – Yes combined capture fishing/ aquaculture/crop cultivation/raising livestock 6 – Yes, solely combined capture fishing and aquaculture 7 – Not engaged ➔ *end interview and go to the next household*	
				សម្គាល់៖បើ Q5=1; Q6=2; Q7=2 និងឬ Q8=1; Q9=1ឬ2ឬ3ឬ4ឬ5ឬ6សូមសួរបញ្ចប់ 1 តារាងសំណួរCore Moduleសម្រាប់គ្រួសារ ***NOTE: if Q5=1; Q6=2; Q7=2 and/or Q8=1; and in Q9, col. 9a ≥ 2 and/or col.9b ≥ 3 and/or col.9c ≥ 25 or combination of 1 large livestock and less than 3 small livestock and less than 25 poultry, then accomplish 1 core module questionnaire for the household.***								*(ចុះលេខកូដតែមួយប៉ុណ្ណោះ: enter one code only)*	12. សម្រាប់ការជ្រើសរើសគំរូ For Sampling Purposes
(1)	(2)	(3)	(4)	(5)	(6)	(7)	(8)	(9a)	(9b)	(9c)	(10)	(11)	(12)
												1	
												5	

រាជរដ្ឋាភិបាលកម្ពុជា
ក្រសួងផែនការ និងក្រសួងកសិកម្ម រុក្ខាប្រមាញ់ និងនេសាទ
ជំរឿនកសិកម្មលើកទី១ នៅព្រះរាជាណាចក្រកម្ពុជាឆ្នាំ ២០១៣
ទម្រង់ B - ព័ត៌មានជាមូលដ្ឋានអំពីកសិដ្ឋាន
គិតត្រឹម ថ្ងៃទី០១ ខែមេសា ឆ្នាំ២០១៣

Royal Government of Cambodia
Ministry of Planning
and
Ministry of Agriculture, Forestry and Fisheries
First National Census of Agriculture of Cambodia 2013
Form B – Basic Information on Agricultural Holdings
As of 01 April 2013

សម្ងាត់បំផុត STRICTLY CONFIDENTIAL

ព័ត៌មាននេះប្រើប្រាស់សម្រាប់តែគោលបំណងស្ថិតិប៉ុណ្ណោះ និងមិនប្រើប្រាស់សម្រាប់ពន្ធដារទេ
This is used only for the statistical purposes and not used for taxation.

B1. ព័ត៌មានភូមិសាស្ត្រ Geographic (Area) Information

តំបន់ Area	ឈ្មោះ Name	កូដ Code
1-1 រាជធានី/ខេត្ត Municipality/Province		
1-2 ក្រុង/ស្រុក/ខណ្ឌ District/Khan/Krong		
1-3 ឃុំ/សង្កាត់ Commune/Sangkat		
1-4 ភូមិ Village		
1-5 មណ្ឌលសម្ភាសន៍ Enumeration Area		
1-6 លេខរៀងគ្រួសារ Household Serial Number		

ម៉ោងចាប់ផ្ដើម Time Started		ម៉ោងបញ្ចប់ Time Finished	

B2. ព័ត៌មានអំពីអ្នកផ្ដល់ចម្លើយនិងម្ចាស់កសិដ្ឋាន Respondent and Agricultural Holder Information

2-1a . ឈ្មោះអ្នកឆ្លើយ Respondent Name		2-1b. ភេទ: Sex: 1- ប្រុស Male 2- ស្រី Female ចុះលេខកូដ *enter code* ➔		2-1c. អាយុពេញគិតត្រឹមថ្ងៃកំណើត Age as of last birthday *ចុះលេខ២ខ្ទង់ Enter in 2-digits*			2-1d. ទំនាក់ទំនងជាមួយនិងមេគ្រួសារ Relation to Head *សរសេរក្នុងប្រអប់ទំនេរនេះ write in the space provided*	

2-2 តើនរណានៅក្នុងគ្រួសារអ្នកបានចូលរួមធ្វើការងារកសិកម្ម ហើយជាម្ចាស់ដោយប្រើទុនផ្ទាល់ខ្លួនក្នុងរយៈពេល១២ខែកន្លងមក? (សួរឈ្មោះ ភេទ អាយុនិងទំនាក់ទំនងទៅនិងមេគ្រួសារ)
Who was engaged in own account as the holder of the agricultural activity in the household during the last 12 months? *(Ask the name, sex, age and relation to head)*

2-2a. ឈ្មោះម្ចាស់កសិដ្ឋាន Name of the agricultural holder		2-2b. ភេទ: Sex: 1- ប្រុស Male 2- ស្រី Female ចុះលេខកូដ *enter code* ➔		2-2c. អាយុពេញគិតត្រឹមថ្ងៃកំណើត Age as of last birthday *ចុះលេខ២ខ្ទង់ Enter in 2-digits*			2-2d. ទំនាក់ទំនងជាមួយនិងមេគ្រួសារ Relation to Head *សរសេរក្នុងប្រអប់ទំនេរនេះ write in the space provided*	

B3. ស្ថានភាពរបស់ម្ចាស់កសិដ្ឋាន Legal Status of Agricultural Holder

3-1 តើស្ថានភាព របស់ម្ចាស់កសិដ្ឋានជាអ្វី?
What is the legal status of the agricultural holder?

1- កសិដ្ឋានគ្រប់គ្រងដោយមួយគ្រួសារ Household operating 1 holding
2- គ្រួសារមួយគ្រប់គ្រងលើសពីមួយកសិដ្ឋាន Household operating more than 1 holding
3- គ្រួសារច្រើនរួមគ្នាគ្រប់គ្រងកសិដ្ឋាន More than 1 household jointly operating 1 holding
ចុះលេខកូដ enter code here ➔

B4. ចរិកលក្ខណៈជាមូលដ្ឋាននៃកសិដ្ឋាន Basic Characteristics of the Agricultural Holding

4-1 តើសកម្មភាពកសិកម្មនៅក្នុងកសិដ្ឋានមានលក្ខណៈយ៉ាងណាខ្លះដូចខាងក្រោម? Was the agricultural activity in holding done in any of the following?
1- ដីដែលធ្វើកសិកម្មរួមទាំងដីជុំវិញផ្ទះ agricultural land(s) including homelot 2- ដីសម្រាប់ធ្វើកសិកម្មតែប៉ុណ្ណោះ agricultural land(s) only
3- ដីនៅជុំវិញផ្ទះប៉ុណ្ណោះ homelot only ➔ *សូមរំលងទៅសំណួរ B9 go to B9* *ចុះលេខកូដ enter the code* ➔

4-2a ផ្ទៃដីសរុបរបស់កសិដ្ឋាន គិតជាហិកតា
Total size of agricultural holding in hectares

4-2 b ចំនួនក្បាលដីសរុបរបស់កសិដ្ឋាន
Total number of parcels on the agricultural holding

4-3 សូមបញ្ជាក់លម្អិតអំពីចរិកលក្ខណៈនៃកសិដ្ឋានក្នុងការប្រើប្រាស់ក្បាលដី Detailed characteristics of the agricultural holding using parcel approach

4-3a លេខរៀងក្បាលដី Parcel Serial Num-ber	ទីតាំងនៃក្បាលដី Location of the Parcel									4-3d តើផ្ទៃដីជាក់ស្ដែងនៃក្បាលដីនេះមានទំហំប៉ុន្មាន? (គិតជាហិកតា) What is the actual area of the parcel? *enter in hectares or fraction of a hectare*	4-3e តើការប្រើប្រាស់ក្បាលដីនេះចម្បងជាអ្វីក្នុងរយៈពេល12ខែកន្លងមក? *(ចុះលេខកូដ)* What was the main land use of the parcel in the last 12 months? *(enter the code)*	4-3f តើស្ថានភាពនៃការកាន់កាប់ក្បាលដីនេះយ៉ាងដូចម្ដេច? *(ចុះលេខកូដ)* What is the land tenure of the parcel? *(enter the code)*
	4-3b តើវាស្ថិតនៅក្នុងភូមិរបស់ម្ចាស់កសិដ្ឋានឬទេ? 1- បាទ ➔ *រំលងទៅ Q4.3d* 2- ទេ ➔ *បំពេញបង្គោលបន្ទាប់ (ចុះលេខកូដ)* Is it located within the residence of the holder? 1-Yes ➔ *go to Q4.3d* 2-No ➔ *go to next column (enter code)*	4-3c ប្រសិនបើគ្មាននៅក្នុងបង្គោលទី 2 តើក្បាលដីនោះស្ថិតនៅឯណាពិតប្រាកដ? If No in col. 2, where is the parcel exactly located?										
		4-3c1 រាជធានី / ខេត្ត Municipality/ Province	លេខកូដ *Enter Code*	4-3c2 ក្រុង/ស្រុក/ខណ្ឌ District/Khan/Krong	លេខកូដ *Enter Code*	4-3c3 ឃុំ /សង្កាត់ Commune/Sangkat	លេខកូដ *Enter Code*	4-3c4 ភូមិ /មណ្ឌល Village/Mondul	លេខកូដ *Enter Code*			
(1)	(2)	(3a)	(3b	(4a)	(4b)	(5a)	(5b)	(6a)	(6b)	(7)	(8)	(9)

លេខកូដនៃការប្រើប្រាស់ក្បាលដីជាចម្បង (បង្គោល៨) Codes for Main Land Use

1 - ដីប្រើប្រាស់សម្រាប់ដំណាំរយៈពេលខ្លីរួមទាំងស្រូវ (តិចជាងមួយឆ្នាំ) land under temporary crops
2 - ដីប្រើប្រាស់សម្រាប់ដំណាំរយៈពេលវែង (លើសពីមួយឆ្នាំ) land under permanent crops
3 - ដីប្រើប្រាស់សម្រាប់ទាំង២ខាងលើ (១ និង ២) land under both temporary and permanent crops
4 - ដីទុកចោលទំនេរបណ្ដោះអាសន្ន land temporarily fallow
5 - ដីវាលស្មៅធម្មជាតិ/វាលស្មៅដាំសម្រាប់សត្វស៊ីជាបណ្ដោះអាសន្ន land under temporary meadows/pastures
6 - ដីវាលស្មៅធម្មជាតិ /វាលស្មៅដាំសម្រាប់សត្វស៊ីជាអចិន្ត្រៃយ៍ land under permanent meadows/pastures
7 - ដីប្រើប្រាស់សម្រាប់បសុសត្វ/បសុបក្សី land under livestock/poultry
8 - ដីប្រើប្រាស់សម្រាប់វារីវប្បកម្ម land under aquaculture
9 - ដីប្រភេទដទៃទៀត other land, n.e.c.

លេខកូដនៃការកាន់កាប់ក្បាលដី (បង្គោល៩) Codes for land tenure

1 - កម្មសិទ្ធិផ្ទាល់ខ្លួន/ម្ចាស់ owned/owner-like possession
2 - ជួលពីគ្រួសារដទៃដោយបង់ប្រាក់ និងឬអោយជាផលិតផល rented from other households with payment in terms of money and/or produce
3 - ជួលគេដោយមិនបង់ប្រាក់ឈ្នួល rented free
4 - ការកាន់កាប់ផ្សេងពីនេះ other land tenure

B4. ចរិតលក្ខណៈជាមូលដ្ឋាននៃកសិដ្ឋាន Basic Characteristics of the Agricultural Holding (continuation)

4-4 តើអ្នកមានលិខិតស្នាមបញ្ជាក់ពីកម្មសិទ្ធិឬជួលក្បាលដីនេះដែរឬទេដែលបានកត់ត្រាចូលក្នុងសំណួរQ4-3f ?
Do you have a paper to certify your ownership/rental of the parcel(s) reported in Q4-3f?

1- មាន Yes 2- ទេ No 3- មិនអាចប្រើការបាន Not applicable ➔ *បើកូដ 2 ឬ 3 រំលងទៅ B5* *if code "2" or "3" go to B5* *ចុះលេខកូដនៅទីនេះ enter code here* ➔ ☐

4-5 តើប្រភេទលិខិតស្នាមអ្វីដែលអ្នកបញ្ជាក់ថាជាម្ចាស់កម្មសិទ្ធិឬជួលដែលបានកត់ត្រាចូលនៅក្នុងសំណួរQ4-3f? ចម្លើយបានច្រើន What kind of paper do you have to certify your ownership/rental of the parcel(s) reported in Q4-3f? *Accepts multiple entries.*

ចុះកូដ១ ប្រសិនបើមាន ឬ កូដ២ ប្រសិនបើមិនមាន Enter 1 if reported or 2 if not reported

1 – លិខិតបញ្ជាក់ចេញមុន ច្បាប់ដីធ្លី ឆ្នាំ ២០០២ certificate issued prior to the 2002 Land Law	
2 – លិខិតបញ្ជាក់ចេញដោយរាជរដ្ឋាភិបាលបន្ទាប់ពីកម្មវិធីកំណែទម្រង់ដីធ្លី ឆ្នាំ២០០២ titles issued by the government's Land Titling program after 2002	
3 – លិខិតសុំកាន់កាប់ application receipt	
4 – លិខិតបញ្ជាក់ដីវិនិយោគ land investigation paper	
5 – លិខិតបញ្ជាក់ចេញដោយអាជ្ញាធរដែនដី paper from local authority	
6 – លិខិតបញ្ជាក់កិច្ចសន្យាជួល rental contract	
7 – លិខិតបញ្ជាក់ផ្សេងៗ សូមបញ្ជាក់ other, specify ______________________	
8 – បាត់លិខិតបញ្ជាក់ឬរកលិខិតបញ្ជាក់មិនឃើញ lost it/could not find it	
9 – មិនដឹង/មិនច្បាស់ don't know/not sure	

B5. ដីព្រៃ និងដីព្រៃឈើដទៃទៀត Presence of Forest and Other Wooded Lands

5-1 តើអ្នកមានដីព្រៃនិងដីព្រៃឈើដទៃទៀតដែលជាផ្នែកនៃកសិដ្ឋានដែរឬទេគិតត្រឹមថ្ងៃនេះ ?
Do you have any forest and other wooded lands that are part of this agricultural holding as of this day?

1- មាន Yes 2- ទេ No
ចុះលេខកូដនៅទីនេះ enter code here ➔ ☐

B6. ការប្រើប្រាស់ប្រព័ន្ធធារាសាស្ត្រ Use of Irrigation

6-1 តើអ្នក ឬគ្រួសាររបស់អ្នកបានប្រើប្រាស់ប្រព័ន្ធធារាសាស្ត្រក្នុងកសិដ្ឋាននេះដែរឬទេ ក្នុងរយៈពេល១២ខែកន្លងមក ?
Did you or your household use irrigation in this holding during the last 12 months?

1 - បាន ប្រើប្រាស់ប្រព័ន្ធធារាសាស្ត្ររបស់រដ្ឋាភិបាល Yes, using government irrigation facilities
2 - បាន ប្រើប្រាស់ប្រភពផ្សេងទៀត Yes, using other sources
3 - បាន ប្រើប្រាស់ទាំង២ប្រភេទខាងលើ Yes, using all of the above
4 - ទេ មិនបានប្រើប្រាស់ ពឹងផ្អែកតែលើទឹកភ្លៀង No, did not use but depended on rain
ចុះលេខកូដនៅទីនេះ enter code here ➔ ☐

B7. ដំណាំដាំដុះរយៈពេលខ្លី Temporary Crops Planted

7-1 តើអ្នកឬគ្រួសាររបស់អ្នកបានដាំដំណាំរយៈពេលខ្លី(រួមទាំងស្រូវ)និង/ឬដំណាំរួមគ្នារយៈពេលខ្លី/រយៈពេលវែង ក្នុងក្បាលដីដែលបានរាយការណ៍ នៅសំណួរB4 ដែរឬទេក្នុងរយៈពេល១២ខែកន្លងមក?
Did you or your household plant any temporary crops in the reported parcel(s) under temporary crops and/or combined temporary/permanent crops in Section B4 during the last 12 months?

1- បាទ 2- ទេ ➔ *រំលងទៅ B8* 1 - Yes 2 – No ➔ *go to B8*
ចុះលេខកូដនៅទីនេះ enter code here ➔ ☐

7-2 បើបាទនៅក្នុង Q7-1 តើអ្នកបានដាំដំណាំរយៈពេលខ្លី អ្វីខ្លះក្នុងរយៈពេល១២ខែកន្លងមក?
If Yes in Q7-1, what temporary crops did you plant during the last 12 months?
សរសេរឈ្មោះដំណាំ និងចុះលេខកូដ Write the name and *code of the crop*(s).

លរ Serial Number	ដំណាំរយៈពេលខ្លី Temporary Crop សរសេរឈ្មោះដំណាំ write down the name of crops	ចុះលេខកូដ *Enter Code*
(1)	(2a)	(2b)

B8. ដំណាំអចិន្ត្រៃយ៍(រយៈពេលវែង) Permanent Crops Planted

8-1 តើអ្នក ឬគ្រួសាររបស់អ្នកមានដំណាំអចិន្ត្រៃយ៍ និង/ឬដំណាំរួមគ្នារយៈពេលខ្លី/រយៈពេលវែង ក្នុងក្បាលដីដែលបានរាយការណ៍ នៅសំណួរ B4 ដែរឬទេក្នុងរយៈពេល១២ខែកន្លងមក?
Do you or your household have permanent crops in the reported parcel(s) under permanent crops and/or combined temporary and permanent crops in the holding in Section B4?

1- បាទ 2- ទេ ➔ *រំលងទៅB9* 1- Yes 2- No ➔ *go to B9*
ចុះលេខកូដនៅទីនេះ enter code here ➔ ☐

8-2 បើបាទនៅក្នុង Q8-1តើអ្នកមានដំណាំអចិន្ត្រៃយ៍អ្វីខ្លះ និងការដាំនេះជាជួរឬទេ ?
If Yes in Q8-1, what permanent crops do you have and are these in compact plantation?
សរសេរឈ្មោះដំណាំ និងចុះលេខកូដ Write the name and *code of the crop*(s).

លរ Serial Number	ដំណាំអចិន្ត្រៃយ៍ Permanent Crop សរសេរឈ្មោះដំណាំ write down the name of crops	ចុះលេខកូដ *Enter Code*	ការដាំដំណាំជាជួរឬ? In compact plantation? 1- បាទ Yes 2- ទេ No
(1)	(2a)	(2b)	(2c)

B9. ដំណាំនៅជុំវិញផ្ទះ Homelot

9-1 តើអ្នកបានដាំដំណាំរយៈពេលខ្លី /ដំណាំអចិន្ត្រៃយ៍/ចិញ្ចឹមបសុសត្វ បសុបក្សីនៅជុំវិញផ្ទះដែរឬទេ ?
Do you use part of your homelot in growing any edible crops and other non-food crops and/or raising livestock and/or poultry?
1- បាទ 2- ទេ ➔ *រំលងទៅផ្នែក B10* 1-Yes 2-No ➔ *go to Section B10* ➔
ចុះលេខកូដក្នុងប្រអប់ enter code in the box provided ☐

9-2 តើផ្ទៃដីសរុបជុំវិញផ្ទះរបស់អ្នកមានទំហំប៉ុន្មាន ? (*គិតជាម៉ែត្រការ៉េ និងដាក់ក្នុងប្រអប់*) What is the total area of your homelot? *Use square meters and enter this in the box provided* ➔ ☐

9-3 តើអ្នកកាន់កាប់ផ្ទៃដីនៅជុំវិញផ្ទះរបស់អ្នកមានលក្ខណៈដូចម្តេច?
What is the land tenure of this homelot?

1- កម្មសិទ្ធិផ្ទាល់ខ្លួន/ម្ចាស់ owned/owner-like possession
2- ជួលពីគ្រួសារដទៃដោយបង់ប្រាក់ និងឬអោយជាផលិតផល rented from other households with payment in terms of money and/or produce
3- ជួលគេដោយមិនបង់ប្រាក់ឈ្នួល rented free
4- ការកាន់កាប់ផ្សេងពីនេះ other land tenure

ចុះលេខកូដក្នុងប្រអប់នេះ ➔ *Enter code in the box provided* ☐

9-4 តើអ្នកមានដាំដំណាំ/ចិញ្ចឹមបសុសត្វ បសុបក្សីនៅជុំវិញផ្ទះដែរឬទេនៅពេលសម្ភាសន៍ ?
Are there any crop(s) planted and/or livestock/poultry raised in the home lot as of the time of visit?
1- បាទ (*សួរសំណួរខាងក្រោម*) 2- ទេ ➔ *រំលងទៅសំណួរ B10* 1 - Yes ➔ *(answer the questions below)* 2 - No ➔ *skip to B10*
ចុះលេខកូដ enter code ➔ ☐

B9. ដំណាំនៅជុំវិញផ្ទះ Homelot (continuation)

9-5 តើចំណែកផ្ទៃដីដាំដំណាំ/ចិញ្ចឹមបសុសត្វ បសុបក្សីនៅជុំវិញផ្ទះមានទំហំប៉ុន្មាននៅពេលសម្ភាសន៍?
គិតជាម៉ែត្រការ៉េ និងចុះក្នុងប្រអប់ ប្រសិនបើមានតែការចិញ្ចឹមបសុសត្វ/បសុបក្សី សូមទុកសំណួរ Q9-6 នៅទំនេរ
What is size of the part of this home lot with crop(s) planted and/or used in raising/keeping livestock/poultry as of the time of visit?
use square meters and enter this in the box provided; if livestock/poultry only, leave Q9-6 blank.

9-6 តើដំណាំរយៈពេលខ្លី/ដំណាំអចិន្ត្រៃយ៍អ្វីខ្លះដែលបានដាំនៅលើដីជុំវិញផ្ទះនៅពេលសម្ភាសន៍? What are the temporary crops and/or permanent crops planted in the home lot as of the time of visit?

9-6a. ឈ្មោះដំណាំរយៈពេលខ្លី Name of Temporary Crop	9-6b.លេខកូដ Crop Code	9-6a.ឈ្មោះដំណាំរយៈពេលខ្លី Name of Temporary Crop	9-6b.លេខកូដ Crop Code	9-6c. ឈ្មោះដំណាំអចិន្ត្រៃយ៍ Name of Permanent Crop	9-6d. លេខកូដ Crop Code	9-6e. សម្រាប់ដំណាំអចិន្ត្រៃយ៍ ចំនួនដើមឈើ *For permanent crops*, Number of productive trees/permanent crops
(1a)	(1b)	(1a)	(1b)	(2a)	(2b)	(3)

B10. គោលបំណងចម្បងនៃផលិតកម្ម Main Purpose of Production

10-1តើគោលបំណងចម្បងដែលបានដាំដំណាំសម្រាប់អ្វី ក្នុងរយៈពេល ១២ខែកន្លងមក?
What was the main purpose of the crops that you produced during the last twelve months?

1- សម្រាប់ប្រើប្រាស់ក្នុងគ្រួសារ mainly for home consumption
2- សម្រាប់លក់ mainly for sale

ចុះលេខកូដនៅទីនេះ enter code here ➔

B11. ការចិញ្ចឹមបសុសត្វ /បសុបក្សី ក្នុងកសិដ្ឋាន Livestock/Poultry Raised in the Holding

11-1 តើអ្នកមានចិញ្ចឹមបសុសត្វ និង/ឬបសុបក្សីក្នុងកសិដ្ឋានដែរឬទេ គិតត្រឹមថ្ងៃនេះ?
Do you have livestock and/or poultry on the holding as of this day?

1- មាន 2- ទេ ➔ *រំលងទៅសំណួរ B12* 1- Yes 2 - No ➔ *go to B12*
ចុះលេខកូដនៅទីនេះ enter code here ➔

11-2 ប្រសិនបើមាននៅក្នុង Q11-1 តើអ្នកមានចិញ្ចឹមបសុសត្វ និង/ឬបសុបក្សីចំនួនប៉ុន្មានគិតត្រឹមថ្ងៃនេះ? សូមឆ្លើយខាងក្រោម
If Yes in Q11-1, how many livestock and/or poultry do you have of this day? *Please answer below.*

11-2a កូដ Code	11-2b ប្រភេទបសុសត្វធំ Kind of Large Livestock	11-2c ចំនួនគិតត្រឹមថ្ងៃនេះ Number as of this day	11-2d កូដ Code	11-2e ប្រភេទបសុសត្វតូច Kind of small Livestock	11-2f ចំនួនគិតត្រឹមថ្ងៃនេះ Number as of this day	11-2g កូដ Code	11-2h ប្រភេទបសុបក្សី Kind of Poultry	11-2i ចំនួនគិតត្រឹមថ្ងៃនេះ Number as of this day
(1a)	(1b)	(2)	(3a)	(3b)	(4)	(5a)	(5b)	(6)
01	គោ cattle		05	ជ្រូក pig		08	មាន់ chicken	
02	ក្របី buffalo		06	ពពែ goat		09	ទា duck	
03	សេះ Horse		07	បសុសត្វតូចផ្សេងទៀត បញ្ជាក other small livestock, specify		10	គ្រួច quail	
04	បសុសត្វធំផ្សេងទៀត បញ្ជាក់ other large livestock, specify					11	ត្រចៀកកាំ swallow	
						12	មាន់បារាំង turkey	
						13	បសុបក្សីផ្សេងទៀត បញ្ជាក់ other poultry	

B12. ការធ្វើវារីវប្បកម្ម Presence of Aquaculture

12-1 បើកូដ 1ឬ5 នៅក្នុង Q11 នៃតារាងបញ្ជីគ្រួសារ តើប្រភេទសកម្មភាពវារីវប្បកម្មអ្វីខ្លះដែលអ្នកបានធ្វើក្នុងរយៈពេល12ខែកន្លងមក? សម្គាល់ បើកូដ 2ឬ3ឬ4ឬ6ឬ7 ក្នុងសំណួរ Q11 នៃទម្រង់A ចំណុចទី7 នៃសំណួរនេះ ត្រូវតែលេខកូដ1(ឬ មាន) និងចំណុចទី1ដល់ ទី6 ត្រូវចុះលេខកូដ 2
If code 1 or 5 in Q11 of the listing sheet, what type of aquaculture activity did you carry out in the agricultural holding in the last 12 months? Note if code 2 or 3 or 4 or 6 or 7 in Q11 of Form A, #7 should be coded “1” (or Yes) and #1 - #6 should be coded ”2”.

ចុះកូដក្នុងប្រអប់ 1- មាន 2- មិនមាន Enter in the box provided :1-Yes/engaged 2-No/not engaged

1- ចិញ្ចឹមក្នុងស្រះ	Pond culture	
2- ចិញ្ចឹមក្នុងសិង	Pen culture	
3- ចិញ្ចឹមក្នុងបែរ	Cage culture	
4- ចិញ្ចឹមក្នុងស្រែ	Rice-cum-fish culture	
5- អាងភ្ញាស់/ថែបំប៉ន	Hatchery/Nursery	
6- ផ្សេងទៀត សូមបញ្ជាក់	Other, specify ________________	
7- មិនមាន (កូដ2ឬ3ឬ4ឬ6ឬ7 ក្នុងQ11នៃទម្រង់A)	**Not** applicable (code 2 or 3 or 4 or 6 or 7 in Q11 of Form A)	

B13. ព័ត៌មានគ្រួសាររបស់ម្ចាស់កសិដ្ឋាន Holder's Household Information

សូមបញ្ជាក់ចំនួនសមាជិកគ្រួសាររបស់អ្នកដូចខាងក្រោមនេះ ដោយបញ្ជាក់ទៅតាមភេទនិងក្រុមអាយុ នៅពេលសម្ភាសន៍
Please specify below the number of your household members according to the specified sex and age group as of the time of visit

13-1 ភេទនិងក្រុមអាយុនៃសមាជិកគ្រួសារ Sex and Age Group of Household Members	13-2 ចំនួនសរុបសមាជិកដែលមានអំឡុងពេលសម្ភាសន៍ Total Number of Members as of day of visit	13-3 តើសមាជិកទាំងនោះ ចំនួនប៉ុន្មាននាក់ដែលកំពុងរៀន How many of these members are currently attending school?	13-4 តើមានសមាជិកគ្រួសារប៉ុន្មាននាក់ ដែលបានចូលរួមក្នុងសកម្មភាពសេដ្ឋកិច្ចក្នុងរយៈពេល ១២ខែកន្លងមករហូតដល់ថ្ងៃសម្ភាសន៍នេះ? How many of these members were engaged in any economic activity in the last 12 months until as of day of visit?									
			13-4a ការដាំដំណាំ Crop cultivation	13-4b ការចិញ្ចឹមបសុសត្វ និង/ឬ បសុបក្សី Raising livestock and/or poultry	13-4c វារីវប្បកម្ម Aqua-culture	13-4d ការនេសាទត្រី (វារីវប្បកម្មផ្សេងទៀត) នៅតាមដែនសមុទ្រ និង ទឹកសាប Fishing (other than aquaculture) in marine/ inland water	13-4e សកម្មភាពដែលទាក់ទងនឹងព្រៃឈើ Forestry-related activities	13-4f សេវាកម្មកសិកម្ម Agriculture services	13-4g សិប្បកម្ម Handicraft	13-4h លក់ដុំ / លក់រាយ Wholesale/ Retail Trade	13-4i ឧស្សាហកម្មផ្សេងទៀត Other industry	13-4j សេវាកម្មផ្សេងទៀត Other services
	ចុះលេខកូដ២ខ្ទង់ *enter number in two digits*											
(1)	(2)	(3)	(4a)	(4b)	(4c)	(4d)	(4e)	(4f)	(4g)	(4h)	(4i)	(4j)
A. ប្រុស Male												
1- អាយុតិចជាង5ឆ្នាំ Less than 5 years old												
2- អាយុពី5ឆ្នាំដល់9 ឆ្នាំ 5 – 9 years old												
3- អាយុពី10ឆ្នាំដល់14ឆ្នាំ 10 – 14 years old												
4- អាយុពី15ឆ្នាំដល់17ឆ្នាំ 15 – 17 years old												
5- អាយុ18ឆ្នាំឡើង 18 years old and over												
B. ស្រី Female												
6- អាយុតិចជាង5ឆ្នាំ Less than 5 years old												
7- អាយុពី5ឆ្នាំដល់9 ឆ្នាំ 5 – 9 years old												
8- អាយុពី10ឆ្នាំដល់14ឆ្នាំ 10 – 14 years old												
9- អាយុពី15ឆ្នាំដល់17ឆ្នាំ 15 – 17 years old												
10- អាយុ18ឆ្នាំឡើង 18 years old and over												

ឈ្មោះនិងហត្ថលេខាអ្នកសម្ភាសន៍ Name and Signature of Enumerator		ឈ្មោះនិងហត្ថលេខាអ្នកត្រួតពិនិត្យ Name and Signature of Supervisor	
ថ្ងៃសម្ភាសន៍ Date Interviewed		ថ្ងៃត្រួតពិនិត្យឡើងវិញ Date Checked/Reviewed	

រាជរដ្ឋាភិបាលកម្ពុជា
ក្រសួងផែនការ
និង
ក្រសួងកសិកម្ម រុក្ខាប្រមាញ់ និងនេសាទ
ជំរឿនកសិកម្មលើកទី១ នៅព្រះរាជាណាចក្រកម្ពុជាឆ្នាំ ២០១៣
ទម្រង់ C - ការដាំដំណាំ
គិតត្រឹមថ្ងៃទី០១ ខែមេសា ឆ្នាំ២០១៣

Royal Government of Cambodia
Ministry of Planning
and
Ministry of Agriculture, Forestry and Fisheries
First National Census of Agriculture of Cambodia 2013
Form C - Growing of Crops

C1. ព័ត៌មានភូមិសាស្ត្រ Geographic (Area) Information

តំបន់ Area	ឈ្មោះ Name	កូដ Code
1-1 រាជធានី/ខេត្ត Municipality/Province		
1-2 ក្រុង/ស្រុក/ខណ្ឌ District/Khan/Krong		
1-3 ឃុំ/សង្កាត់ Commune/Sangkat		
1-4 ភូមិ Village		
1-5 មណ្ឌលសម្ភាសន៍ Enumeration Area		
1-6 លេខរៀងគ្រួសារ Household Serial Number		
1-7 លេខរៀងកសិដ្ឋាន Holding Serial Number		

សម្ងាត់បំផុត STRICTLY CONFIDENTIAL
ព័ត៌មាននេះប្រើប្រាស់សម្រាប់តែគោលបំណងស្ថិតិប៉ុណ្ណោះ និងមិនប្រើប្រាស់សម្រាប់ពន្ធដារទេ
This is used only for the statistical purposes and not used for taxation.

ម៉ោងចាប់ផ្តើម Time Started		ម៉ោងបញ្ចប់ Time Finished	

C2. ព័ត៌មានរបស់អ្នកទទួលខុសត្រូវ និងម្ចាស់កសិដ្ឋាន Respondent's and Agricultural Holder's Information

2-1a. ឈ្មោះអ្នកផ្តល់ចម្លើយ Respondent Name		2-1b. ភេទ: Sex: 1- ប្រុស Male 2- ស្រី Female ចុះលេខកូដ enter code ➔		2-1c. អាយុពេញគិតត្រឹមថ្ងៃកំណើត Age as of last birthday ចុះលេខពីរខ្ទង់ Enter in 2-digits		2-1d.ទំនាក់ទំនងជាមួយមេគ្រួសារ Relation to Head សរសេរក្នុងប្រអប់ទំនេរនេះ write in the space provided	
2-2 តើមានអ្នកណាក្នុងគ្រួសារបានចូលរួមការងារកសិកម្ម ដោយប្រើទុនផ្ទាល់ខ្លួនក្នុង រយៈពេល ១២ ខែកន្លងមកឬទេ? (សួរឈ្មោះ ភេទ អាយុ និងទំនាក់ទំនងជាមួយមេគ្រួសារ) Who was engaged in own account as the holder of the agricultural activity in the household during the last twelve months? *(Ask the name, sex, age and relation to head)*							
2-2a. ឈ្មោះម្ចាស់កសិដ្ឋាន Name of the agricultural holder		2-2b. ភេទ: Sex: 1- ប្រុស Male 2- ស្រី Female ចុះលេខកូដ enter code ➔		2-2c. អាយុគិតត្រឹមថ្ងៃកំណើត Age as of last birthday ចុះលេខពីរខ្ទង់ Enter in 2-digits		2-2d.ទំនាក់ទំនងជាមួយមេគ្រួសារ Relation to Head សរសេរក្នុងប្រអប់ទំនេរនេះ write in the space provided	
2-3 តើអ្នកមានចាត់នណាម្នាក់ក្នុងគ្រួសារដើម្បីឲ្យគ្រប់គ្រង និងមើលការខុសត្រូវការធ្វើកសិកម្មជំនួសអ្នកដែរឬទេ? Did you assign one of your household members to manage and take care of this holding on your behalf?				1- មាន បន្តទៅ Q2-3a Yes ➔ *go to Q2-3a* 2- ទេ រំលងទៅ C3 No ➔ *skip to C3*		សូមចុះលេខកូដ ➔ *enter code*	
2-3a. ឈ្មោះតំណាងម្ចាស់កសិដ្ឋាន Name of the agricultural sub-holder		2-3b. ភេទ: Sex: 1- ប្រុស Male 2- ស្រី Female ចុះលេខកូដ enter code ➔		2-3c. អាយុគិតត្រឹមថ្ងៃកំណើត Age as of last birthday ចុះលេខពីរខ្ទង់ Enter in 2-digits		2-3d. ទំនាក់ទំនងជាមួយមេគ្រួសារ Relation to Head សរសេរក្នុងប្រអប់ទំនេរនេះ write in the space provided	

C3. ដំណាំរយៈពេលខ្លីដែលបានដាំ និងបានប្រមូលផល Temporary Crops Planted and/or Harvested

3-1 តើអ្នកបានដាំដំណាំរយៈពេលខ្លី(រួមទាំងស្រូវ) នៅកសិដ្ឋាននេះក្នុង រយៈពេល១២ខែកន្លងមកដែរឬទេ? Did you plant any temporary crop in this holding in last 12 months?
1- មាន ➔ *សូមសួរសំណួរខាងក្រោម* 2- ទេ ➔ *សូមរំលងទៅសំណួរ C4* 1- Yes ➔*answer the questions below* 2- No ➔ *skip to C4* *ចុះលេខកូដ enter code* ➔

3-2 លេខរៀងក្បាលដី (ក្បាលដីបានរាយការណ៍ក្នុងទម្រង់B) Parcel Serial Number (same as the parcel reported in Form B)	3-3a ប្រភេទដំណាំរយៈពេលខ្លីដែលបានដាំក្នុងរយៈពេល ១២ខែកន្លងមក Kind of Temporary Crop Planted in the last 12 months	3-3b ចុះលេខកូដដំណាំ (សូមមើលតារាងដំណាំ) *Enter crop code (see list of crops)*	3-4 ខែ/ឆ្នាំដែលបានដាំដំណាំ Month and Year when the crop was planted *(ចុះខែ និង ឆ្នាំ enter month& year)*	3-5 ខែ/ឆ្នាំដែលបានប្រមូលផល Month and Year when the crop was harvested *(ចុះខែនិង ឆ្នាំ enter month & year)*	3-6 ទំហំផ្ទៃដីបានដាំដុះ Area Planted *(ជាហិកតា enter in hectares)*	3-7 ប្រភេទដំណាំ Cropping Pattern 1- ដំណាំតែមួយប្រភេទ Single crop only 2- ដំណាំដាំបន្តគ្នា Successive crops 3- ដំណាំដែលបានដាំឆ្លាស់គ្នា Inter-planted crops 4- ដំណាំដាំចំរុះគ្នា Mixed crops 5- ដំណាំដែលបានដាំ រួមផ្សំគ្នា Associated crops *(អាចចុះលេខកូដច្រើន accepts multiple entries; enter code)*	3-8 តើការប្រមូលផលដំណាំនេះ Was this crop 1- ប្រមូលផលបានទាំងស្រុង Completely harvested 2- ប្រមូលផលបានតែមួយផ្នែក Partially harvested 3- ត្រៀមប្រមូលផល To be harvested 4- មិនបានប្រមូលដោយសារហេតុផលផ្សេងៗ Not harvested due to some reasons *(ចុះលេខកូដ enter code)*	3-9 ផ្ទៃដីប្រមូលផល *បើមានកូដ១ឬ២ ក្នុង Q3-8 (ចំណាំ: ប្រសិនបើមានកូដ ៣ឬ៤ ក្នុង Q3-8 សូមចុះ "0") គិតជាហិកតា* Area Harvested *If code 1 or 2 in Q3-8* (Note: if code 3 or 4 in Q3-8, enter "0") *(enter in hectares)*
(1)	(2)	(3)	(4)	(5)	(6)	(7)	(8)	(9)

C4. ដំណាំអចិន្ត្រៃយ៍ Permanent Crops

4-1 តើអ្នកមានដាំដំណាំអចិន្ត្រៃយ៍ក្នុងកសិដ្ឋាននេះដែរឬទេក្នុងពេលសម្ភាសន៍ ? Do you have permanent crop(s) in this holding as of this time of visit? 1- មាន ➔ *សូមសួរសំណួរខាងក្រោម* 2- ទេ ➔ *រំលងទៅសំណួរ C5* 1- Yes ➔ *answer the questions below* 2- No- *skip to C5* *ចុះលេខកូដ enter code* ➔	

4-2 លេខរៀងក្បាលដី Parcel Serial Number	4-3a ប្រភេទដំណាំអចិន្ត្រៃយ៍ (ក្នុងពេលសម្ភាសន៍) Kind of Permanent Crop as of time of visit	4-3b ចុះលេខកូដដំណាំ *(សូមមើលតារាងកូដដំណាំ)* *Enter crop code (see list of crops)*	4-4 តើដំណាំនេះបានដាំជាជួរដែរឬទេ ? Is this crop in compact plantation? 1- មាន ➔ *រំលងទៅ Q4-5* Yes *-go to Q 4-5* 2- ទេ ➔ *រំលងទៅ Q4-6* No *-go to Q4-6* *(ចុះលេខកូដ enter code)*	4-5 ប្រសិនបើមានក្នុង Q4-4 ទំហំផ្ទៃដីដំណាំដែលបានដាំជាជួរ If Yes in Q4-4, Area in Compact Plantation *(ចុះជាហិកតា enter hectares)*	4-6 ប្រសិនបើទេក្នុង Q4-4 ចំនួនដើមនៃដំណាំអចិន្ត្រៃយ៍ដែលបានដាំរាយប៉ាយ If No in Q4-4, Number of productive permanent crops in scattered planting *(ចុះចំនួនដើម enter number)*
(1)	(2)	(3)	(4)	(5)	(6)

C5. ការស្រោចស្រព និងព័ត៌មានផ្សេងទៀតទាក់ទងនឹងក្បាលដី Irrigation and Other Information Regarding Parcel

5-1 លេខរៀងក្បាលដី (ដូចគ្នាក្បាលដីដែលបានរាយការណ៍ក្នុងផ្នែក B4នៃទម្រង់B) Parcel Serial Number (same as the parcel reported in Section B4 of Form B)	5-2 តើក្បាលដីនេះ មានការផ្លាស់ប្តូរដាំដុះ អំឡុងពេល១២ខែកន្លងមកដែរឬទេ ? Was shifting cultivation practiced in this parcel during the last 12 months? 1- មាន Yes 2- ទេ No *(សូមចុះលេខកូដ enter code)*	5-3 តើក្បាលដីនេះមានស្រោចស្រព ក្នុងអំឡុងពេល១២ខែកន្លងមកដែរឬទេ ? Was this parcel irrigated during the last 12 months? 1- មាន Yes 2- ទេ No ➔ *រំលងទៅ C6 go to C6* *(បើមានសូមចុះកូដ បើទេសួរក្បាលដីបន្ទាប់ enter code; If No, go to next parcel; otherwise, go to C6)*	5-4 ប្រសិនបើមានក្នុងសំណួរ Q5-3 តើមានទំហំផ្ទៃដីស្រោចស្រពប៉ុន្មានក្នុងក្បាលដីនេះ ? If Yes in Q5-3, what is the total irrigated area in this parcel? *(គិតជាហិកតា enter in hectares)*	5-5 តើប្រភេទប្រព័ន្ធស្រោចស្រពអ្វីដែលអ្នកបានប្រើប្រាស់ក្នុងក្បាលដីនេះរយៈពេល១២ខែកន្លងមក ? What type of irrigation system did this parcel use during the last 12 months? 1- ប្រព័ន្ធស្រោចស្រពរដ្ឋាភិបាល government irrigation system ➔ *រំលងទៅ C6* go to C6 2- ប្រើទុយោបូមទឹកពីអណ្តូង pumping system using well 3- វិធីសាស្ត្រស្រោចស្រពដោយប្រើប្រាស់ទឹកពីប្រឡាយ sprinkling method using canal 4- ប្រព័ន្ធស្រោចស្រពប្រើទុយោភ្ជាប់ពីបឹង/ទន្លេ ឬពីប្រភពផ្សេងទៀត tube/pipe system attached to spring/lake/river/any water source 5- ផ្សេងទៀត សូមបញ្ជាក់ other, specify ___________ *(កូដអាចលើសពី ១ accepts multiple entries; enter code/s)*
(1)	(2)	(3)	(4)	(5)

5-6. ប្រសិនបើចម្លើយក្នុងសំណួរ Q5-5 មានលេខកូដ 2 ដល់ 5 តើអ្នកប្រើប្រាស់ប្រព័ន្ធស្រោចស្រពផ្ទាល់ខ្លួនក្នុងក្បាលដីនេះដែរឬទេ ? If the answer in Q5-5 is any code from 2 to 5, do you own the irrigation system used in the parcels under this holding?	1- មាន Yes 2- ទេ No *សូមចុះលេខកូដក្នុងប្រអប់* *enter code in the box provided* ➔	
5-7. Do you have idle parcels (not used for agricultural purposes for at least 1 year but not more than 5 years) of land in the holding?	1- មាន Yes *2-* 2- ទេ No ➔ *រំលងទៅសំណួរ Q6-2a skip to Q6-2a ចុះលេខកូដ enter code* ➔	
5-8 If Yes in Q5-7 how many parcels of land did your leave idle for at least 1 year but not more than 5 years?	*Enter the total number of idle parcel(s) here*	
5-9 What was the total area of this/these parcel(s) that were left idle for at least 1 year but not more than 5 years?	*Enter the total area of idle parcel(s) here*	

C6. ការអនុវត្តន៍កសិកម្ម Agricultural Practices

Question	Response	Code
6-1a. តើកសិដ្ឋាននេះបានប្រើប្រាស់ជី និងថ្នាំគីមីផ្សេងៗ យ៉ាងហោចមានម្តងលើដំណាំក្នុងរយៈពេល១២ខែកន្លងមកដែរឬទេ ? Did this holding use fertilizer and other chemicals to at least one of the reported crops during the last 12 months?	1- មាន ➔ Yes 2- ទេ No ➔ *រំលងទៅសំណួរ Q6-2a skip to Q6-2a* *ចុះលេខកូដ➔ enter code*	
6-1b. ប្រសិនបើមានក្នុងQ6-1a តើជី និងថ្នាំគីមីប្រភេទណាដែលអ្នកបានប្រើប្រាស់យ៉ាងហោចមានម្តងលើដំណាំក្នុងរយៈពេល១២ខែកន្លងមក? If Yes in Q6-1a, what kind of fertilizer(s) and other chemicals did you use to at least one of the reported crops during the last 12 months? *(លេខកូដអាចចុះលើសពី១ accepts multiple entries)*	***ចុះកូដ 1- បើបានប្រើប្រាស់ ឬ កូដ 2- បើមិនបានប្រើប្រាស់*** *Enter 1 -Use or 2 –Did not use*	
	1- ជីគីមី inorganic fertilizers	
	2- ជីសរីរាង្គ organic fertilizers	
	3- ថ្នាំសម្លាប់សត្វចង្រៃ pesticides	
	4- ថ្នាំសម្លាប់ផ្សិត fungicides	
	5- ថ្នាំសម្លាប់ស្មៅ herbicides	
	6- ផ្សេងទៀតសូមបញ្ជាក់ other, specify ____________________	
6-2a. តើកសិដ្ឋាននេះមានប្រើប្រាស់ពូជស្រូវក្នុងរយៈពេល១២ខែកន្លងមកដែរឬទេ ? Did this holding use rice seeds during the last 12 months?	1- មាន Yes 2- ទេ No ➔ *រំលងទៅសំណួរ C7 skip to C7* *ចុះលេខកូដ➔ enter code*	
6-2b. ប្រសិនបើមានក្នុងQ6-2a តើពូជស្រូវប្រភេទណាដែលកសិដ្ឋាននេះបានប្រើប្រាស់ក្នុងរយៈពេល១២ខែកន្លងមក? If Yes in Q6-2a, what type of rice seed did this holding use during the last 12 months? *(លេខកូដអាចចុះលើសពី១ accepts multiple entries)*	***ចុះកូដ 1- បើបានប្រើប្រាស់ ឬ កូដ 2- បើមិនបានប្រើប្រាស់*** *Enter 1 -Use or 2 –Did not use*	
	1- ពូជទិន្នផលខ្ពស់ high-yielding variety	
	2- ពូជក្នុងស្រុក local variety	
6-2c. តើពូជស្រូវនេះអ្នកទទួលបានពីណា ដែលបានប្រើប្រាស់ក្នុងរយៈពេល១២ខែកន្លងមក? Where did you get this rice seeds that were used during the last 12 months? *(លេខកូដអាចចុះលើសពី១ accepts multiple entries)*	***ចុះកូដ 1- បើបានប្រើប្រាស់ ឬ កូដ 2- បើមិនបានប្រើប្រាស់*** *Enter 1 -Use or 2 –Did not use*	
	1- ផលិតខ្លួនឯង own produced	
	2- ទិញពីផ្សារឬអ្នកដទៃ bought from market or other producers	
	3- ផ្តល់ដោយអង្គការ NGOs/ សហករណ៍/ភ្នាក់ងារអន្តរជាតិ provided by NGOs/ Cooperative/International agency	
	4- ផ្តល់ដោយរដ្ឋាភិបាល provided by the government	
	5- ផ្តល់ដោយពាណិជ្ជករ/ក្រុមហ៊ុន provided by trader/company	
	6- ផ្សេងទៀតសូមបញ្ជាក់ Other, specify____________________	

C7. ឧបករណ៍បរិក្ខារនិងគ្រឿងម៉ាស៊ីនកសិកម្មដែលបានប្រើប្រាស់ក្នុងកសិដ្ឋាន Implements, Equipment and Machineries used in the Holding

7-1. តើអ្នកបានប្រើឧបករណ៍បរិក្ខារនិងគ្រឿងម៉ាស៊ីនកសិកម្មក្នុងកសិដ្ឋាននេះរយៈពេល១២ខែកន្លងមកដែរឬទេ ?
Did you use any implements, machineries and equipment on this holding in the last 12 months?
1- មាន ➔*ឆ្លើយសំណួរខាងក្រោម* 2- ទេ ➔ *រំលងទៅសំណួរ C8* 1- Yes ➔ *answer the questions below* 2- No ➔ *skip to C8*

7-2a ប្រភេទឧបករណ៍បរិក្ខារនិងគ្រឿង ម៉ាស៊ីនកសិកម្ម Type of implements, equipment & machineries	7-2b ចុះលេខកូដ *Enter code*	7-3 សរុបចំនួនបានប្រើប្រាស់ Total Number Used	7-4 ចំនួនមានផ្ទាល់ខ្លួន Number Owned	7-5 ចំនួនបានខ្ចីពីរដ្ឋាភិបាល Number Borrowed from the government	7-6 ចំនួនដែលជួលពីឯកជន Number Rented from private sector
(1)	(2)	(3)	(4)	(5)	(6)

លេខកូដឧបករណ៍ និងគ្រឿងម៉ាស៊ីនកសិកម្ម Codes for implements/machineries/equipment:

01- នង្គ័ល plough	05- កណ្តៀវ sickle	09- ធុងបាញ់ថ្នាំ sprayer	13- ម៉ាស៊ីនគោយន្ត power tiller	17- ម៉ាស៊ីនកិនស្រូវ rice mill
02- រនាស់រាស់ harrow	06- ដែក/ឈើឆាយ fork	10- ម៉ាស៊ីនច្រូត harvester	14- ម៉ាស៊ីនបកគ្រាប់ huller	18- រថយន្ត/ម៉ូតូ/កង់រ៉ឺម៉ក/កង់ car/motorcycle/tricycle/bicycle
03- ម៉ាស៊ីនភ្ជួរ/រាស់ inter-cultivator	07- រនាស់ដៃ rake	11- ម៉ាស៊ីនបោក thresher	15- ត្រាក់ទ័រ tractor	19- ទូក (មានម៉ាស៊ីនឬគ្មានម៉ាស៊ីន) boat (with or without motor)
04- ចបកាប់ hoe	08- រូឡបំបែកដី roller	12- ម៉ាស៊ីនបូមទឹក water pump	16- រទេះគោ traditional cart	20- ផ្សេងៗសូមបញ្ជាក់ other, specify ______________________________

កំណត់សម្គាល់ និងការគណនាផ្សេងៗ FOR REMARKS/COMPUTATION

C8. សេវាកម្មកសិកម្ម Agricultural Services

8-1a. តើអ្នកទទួលបានសេវាកម្មផ្សព្វផ្សាយកសិកម្មក្នុងរយៈពេល១២ខែកន្លងមកឬទេ? Did you avail any agricultural extension service during the last 12 months?	1- មាន Yes 2- ទេ No ➔ រំលងទៅសំណួរ Q8-2a *skip to Q8-2a* — *សូមចុះលេខកូដ enter code* ➔	
8-1b. ប្រសិនបើមានក្នុង Q8-1a សូមបញ្ជាក់ពីប្រភពសេវាកម្មផ្សព្វផ្សាយកសិកម្មដែលបានទទួលរយៈពេល១២ខែកន្លងមក? If Yes in Q8-1a, specify the source of agricultural extension service(s) that was/were availed of during the last 12 months. *(លេខកូដអាចចុះលើសពី១ accepts multiple entries)*	***ចុះកូដ 1- ប្រសិនបើបានទទួល ឬកូដ 2- ប្រសិនបើមិនបានទទួល*** Enter 1 availed or 2 not availed	
	1- រដ្ឋាភិបាល Government	
	2- ក្រុមហ៊ុនឯកជន Private companies	
	3- សមាគមន៍ សហគមន៍ Association within community	
	4- អង្គការក្រៅរដ្ឋាភិបាល NGOs	
	5- ផ្សេងទៀត សូមបញ្ជាក់ Other, specify______________________	
8-2a. តើអ្នកមានទទួលបានឥណទាន/ប្រាក់កម្ចីដើម្បីជួយដល់ការងារកសិកម្មរបស់អ្នកក្នុងរយៈពេល១២ខែកន្លងមកដែរឬទេ? Did you avail any credits/loans to support your agricultural activities during the last 12 months?	1- មាន Yes 2- ទេ No ➔ រំលងទៅសំណួរ Q8-3a *skip to Q8-3a* — *សូមចុះលេខកូដ enter code* ➔	
8-2b. ប្រសិនបើមានក្នុង Q8-2a តើអ្នកទទួលឥណទាន/ប្រាក់កម្ចីមកពីកន្លែងណា ក្នុងរយៈពេល១២ខែកន្លងមកនេះ? If Yes in Q8-2a, where did you avail the credit/loan during the last 12 months? *(លេខកូដអាចចុះលើសពី១ Accepts multiple entries.)*	***ចុះកូដ 1- ប្រសិនបើបានទទួល ឬ 2- ប្រសិនបើមិនបានទទួល*** Enter 1 availed or 2 not availed	
	1- ធនាគារ (ពាណិជ្ជកម្ម/អភិវឌ្ឍន៍) Bank (commercial/development)	
	2- មីក្រូហិរញ្ញវត្ថុ Micro-finance	
	3- មិត្តភ័ក្រ្ត/សាច់ញាតិ Friends/Relatives	
	4- អ្នកចងការ Moneylender	
	5- សហករណ៍ Cooperatives	
	6- ការជួយគ្នាជាក្រុម Self-help group	
	7- ផ្សេងទៀត សូមបញ្ជាក់ Other, specify ________________	
8-3a. តើអ្នកមានទទួលបានព័ត៌មានស្តីពីកសិកម្មដែលជួយក្នុងការគ្រប់គ្រងការងារកសិកម្មក្នុងរយៈពេល ១២ខែកន្លងមកដែរឬទេ? Did you receive or access any agricultural information that helped you manage the agricultural holding during the last 12 months?	1- មាន Yes 2- ទេ No ➔ រំលងទៅសំណួរ Q8-4a *skip to Q8-4a* — *សូមចុះលេខកូដ enter code* ➔	
8-3b. ប្រសិនបើមានក្នុងQ8-3a តើព័ត៌មាននោះទទួលបានពីប្រភពណា? If Yes in Q8-3a, where did you receive or access the agricultural information? *(លេខកូដអាចចុះលើសពី១ accepts multiple entries.)*	*ចុះកូដ 1- បានទទួល ឬ ចុះកូដ 2- មិនបានទទួល* Enter 1 -Received or 2 - Not received	
	1- សេវាកម្មផ្សព្វផ្សាយ Extension services	
	2- វិទ្យុ Radio	
	3- ទូរទស្សន៍ Television	
	4- ទស្សនាវដ្តី Newspapers	
	5- ភ្នាក់ងារប្រតិបត្តិ Input agencies	
	6- អ៊ីនធឺណេត Internet	
	7- កសិករផ្សេង Other farmers	
	8- ផ្សេងទៀត សូមបញ្ជាក់ Other, specify ____________________	
8-4a.តើអ្នកមានដឹងពីទីផ្សារជិតបំផុតពីកសិដ្ឋាន ឬផ្ទះដែលអ្នកអាចលក់ផលិតផលកសិកម្ម ដែរឬទេ? Do you know the nearest market from your holding/house where you can sell your agricultural produce?	1- មាន Yes 2- ទេ No ➔ រំលងទៅសំណួរ C9 *skip to C9* — *សូមចុះលេខកូដ enter code* ➔	
8-4b.បើមានក្នុង Q8-4a តើអ្នកមាននាំផលិតផលរបស់អ្នកយកទៅលក់នៅទីផ្សារដែលជិតបំផុតក្នុងរយៈពេល១២ខែកន្លងមកដែរឬទេ? If Yes in Q8-4a, did you bring and sell your agricultural produce/products in this nearest market from your holding/house during the last 12 months?	1- មាន Yes 2- ទេ No ➔ រំលងទៅសំណួរ C9 *skip to C9* — *សូមចុះលេខកូដ enter code* ➔	
8-4c.តើប្រើពេលប្រហែលប៉ុន្មាន ដើម្បីនាំផលិតផលពីកសិដ្ឋានឬផ្ទះរបស់អ្នកទៅលក់នៅទីផ្សារដែលជិតបំផុត? What is the approximate travel time to reach this nearest market from your holding/house?	1- តិចជាង 30 នាទី Less than 30 minutes 2- 30 ទៅ 59 នាទី 30–59 minutes 3- 60 ទៅ 120 នាទី 60–120 minutes 4- ច្រើនជាង 2 ម៉ោង More than 2 hours — *សូមចុះលេខកូដ enter code* ➔	
8-4d.តើអ្នកប្រើប្រាស់មធ្យោបាយអ្វីដើម្បីនាំផលិតផលទៅលក់នៅទីផ្សារដែលជិតបំផុតក្នុងរយៈពេល១២ខែកន្លងមក? What means did you use in reaching the nearest market to sell your agricultural products in the last 12 months? *(លេខកូដអាចចុះលើសពី១ Accepts multiple entries.)*	*ចុះកូដ 1- បើប្រើប្រាស់ ឬ 2- បើមិនបានប្រើប្រាស់* Enter 1 - Use or 2 Did not use	
	1- ប្រើប្រាស់ឡាន/ម៉ូតូ/កង់/រ៉ឺម៉ក using vehicle/motorcycle/bicycle/tricycle	
	2- ប្រើប្រាស់ទូក/ក្បូន using boat/raft	
	3- ប្រើប្រាស់សត្វអូសទាញ using draught animals	
	4- ដោយថ្មើរជើង by foot	
	5- ផ្សេងទៀត សូមបញ្ជាក់៖ Other, specify______________________________	

C9. សមាជិកក្នុងអង្គភាព និងព័ត៌មានពាក់ព័ន្ធផ្សេងទៀត Membership in Organization and Other Relevant Information

9-1. តើបច្ចុប្បន្នអ្នកឬសមាជិកក្នុងគ្រួសាររបស់អ្នកជាសមាជិកក្នុងសហគមន៍កសិករដែរឬទេ? Are you a member or anyone in your household a member of the community farmers'organization as of today?	1- មាន Yes 2- ទេ No ➔ *រំលងទៅសំណួរ Q9-2 go to Q9-2* *សូមចុះលេខកូដ enter code* ➔	
9-1a. ប្រសិនបើមានក្នុង Q9-1 តើអង្គភាពណាដែលអ្នកបានចូលជាសមាជិក? If Yes in Q9-1, which organization are you a member? *(លេខកូដអាចលើសពី១ Accepts multiple entries)*	***ចុះកូដ 1 ប្រសិនបើជាសមាជិក ចុះកូដ 2 ប្រសិនបើមិនមែន*** Enter 1 if a member or 2 if not a member	
	1- សមាគមន៍កសិករ Farmers' Association	
	2- ក្រុមកសិករ Farmers' Cooperative	
	3- អង្គការសមាគមន៍កសិករប្រើប្រាស់ទឹក Farmer Water Users' Community Organization	
	4- ផ្សេងទៀតសូមបញ្ជាក់ Other, specify ______________________	
9-2.តើអ្នកធ្លាប់ឮអំពីកម្មវិធីការការពារសង្គមដែលអ្នកអាចទទួលបានផលប្រយោជន៍ក្នុងផលិតកម្មកសិកម្មពេលមានគ្រោះភ័យឬទុរភិក្ស ដែលមិនបានដឹងមុនក្នុងរយៈពេល១២ខែកន្លងមកដែរឬទេ? Have you ever heard of any social protection program that you can avail for your agricultural productivities in case of calamities or famine or any unexpected event?	1- មាន Yes 2- ទេ No ➔ បញ្ចប់ការសម្ភាសន៍ ឬសួរតារាងសំណួរបន្ទាប់ *(if NO, end interview for this form or go to next form)* — *សូមចុះលេខកូដ enter code* ➔	
9-3.ប្រសិនបើមានក្នុង Q9-2 តើអ្នកធ្លាប់ទទួលបានកម្មវិធីការការពារសង្គមណាមួយទេ រយៈពេល១២ខែកន្លងមក? If Yes in Q9-2, did you avail or access any social protection program during the last 12 months?	1- មាន Yes 2- ទេ No ➔ បញ្ចប់ការសម្ភាសន៍ ឬសួរតារាងសំណួរបន្ទាប់ If No, *end interview for this form or go to next form* — *សូមចុះលេខកូដ enter code* ➔	

9-4. ប្រសិនបើមានក្នុង Q9-3 តើផលប្រយោជន៍អ្វីខ្លះដែលអ្នកទទួលបានពីដំណើរការតាមកម្មវិធីការការពារសង្គមនេះក្នុងរយៈពេល ១២ខែកន្លងមក? If Yes in Q9-3, what benefits did you avail of or access from this social protection program during the last 12 months? *លេខកូដអាចចុះលើសពី១ Accepts multiple entries*	*ចុះកូដ 1 ប្រសិនបើបានទទួល ឬ 2 ប្រសិនបើមិនបានទទួល Enter 1 availed or 2 not availed*	
	1- ស្រូវពូជ rice seeds	
	2- ប្រាក់កម្ចី loans	
	3- ស្បៀង/ថ្នាំពេទ្យ food and medicines	
	4- ផ្សេងទៀត សូមបញ្ជាក់៖ Other, specify___________	

រាជរដ្ឋាភិបាលកម្ពុជា
ក្រសួងផែនការ
និង
ក្រសួងកសិកម្ម រុក្ខាប្រមាញ់ និងនេសាទ
ជំរឿនកសិកម្មលើកទី១ នៅព្រះរាជាណាចក្រកម្ពុជាឆ្នាំ ២០១៣
ទម្រង់ D - ការចិញ្ចឹមបសុសត្វនិងបសុបក្សី គិតត្រឹមថ្ងៃទី០១ ខែមេសា ឆ្នាំ២០១៣

Royal Government of Cambodia
Ministry of Planning
and
Ministry of Agriculture, Forestry and Fisheries
First National Census of Agriculture of Cambodia 2013
Form D - Raising Livestock and Poultry

សម្ងាត់បំផុត STRICTLY CONFIDENTIAL
ព័ត៌មាននេះប្រើប្រាស់សម្រាប់តែគោលបំណងស្ថិតិប៉ុណ្ណោះ និងមិនប្រើប្រាស់សម្រាប់ពន្ធដារទេ
This is used only for the statistical purposes and not used for taxation.

D1. ព័ត៌មានភូមិសាស្ត្រ Geographic (Area) Information

តំបន់ Area	ឈ្មោះ Name	កូដ Code
1-1 រាជធានី/ខេត្ត Municipality/Province		
1-2 ក្រុង/ស្រុក/ខណ្ឌ District/Khan/Krong		
1-3 ឃុំ/សង្កាត់ Commune/Sangkat		
1-4 ភូមិ Village		
1-5 មណ្ឌលសម្ភាសន៍ Enumeration Area		
1-6 លេខរៀងគ្រួសារ Household Serial Number		
1-7 លេខរៀងម្ចាស់កសិដ្ឋាន Holder Serial Number		

ម៉ោងចាប់ផ្តើម Time Started		ម៉ោងបញ្ចប់ Time Finished	

D2. ព័ត៌មានរបស់អ្នកទទួលខុសត្រូវ និងម្ចាស់កសិដ្ឋាន Respondent and Agricultural Holder's Information

2-1a. ឈ្មោះអ្នកផ្តល់ចម្លើយ Respondent Name		2-1b. ភេទ Sex: 1 - ប្រុស Male 2 - ស្រី Female *ចុះលេខកូដ enter code* →		2-1c. អាយុពេញគិតត្រឹមថ្ងៃកំណើត Age as of last birthday *ចុះលេខពីរខ្ទង់ Enter in 2-digits*			2-1d. ទំនាក់ទំនងជាមួយមេគ្រួសារ Relation to Head *សរសេរក្នុងប្រអប់ទំនេរនេះ write in the space provided*	

2-2. តើមានអ្នកណាក្នុងគ្រួសារបានចូលរួមការងារកសិកម្ម ដោយប្រើទុនផ្ទាល់ខ្លួនក្នុង រយៈពេល ១២ ខែកន្លងមកឬទេ? *(សួរឈ្មោះ ភេទ អាយុ និងទំនាក់ទំនងជាមួយមេគ្រួសារ)*
Who was engaged in own account as the holder of the agricultural activity in the household during the last 12 months? *(Ask the name, sex, age and relation to head)*

2-2a. ឈ្មោះម្ចាស់កសិដ្ឋាន Name of the agricultural holder		2-2b. ភេទ Sex: 1 - ប្រុស Male 2 - ស្រី Female *ចុះលេខកូដ enter code* →		2-2c. អាយុគិតត្រឹមថ្ងៃកំណើត Age as of last birthday *ចុះលេខពីរខ្ទង់ Enter in 2-digits*			2-2d. ទំនាក់ទំនងជាមួយមេគ្រួសារ Relation to Head *សរសេរក្នុងប្រអប់ទំនេរនេះ write in the space provided*	

2-3. តើអ្នកបានចាត់អោយនរណាម្នាក់ក្នុងគ្រួសារដើម្បីគ្រប់គ្រង និងមើលការខុសត្រូវនូវការចិញ្ចឹមបសុសត្វ/បសុបក្សីជំនួសនាក់ដែរ ឬទេ? Did you assign one of your household members to manage and take care of the raising of livestock/poultry on your holding on your behalf?
1 - មាន → *បន្តទៅ Q2-3a* Yes → *go to Q2-3a* 2 - ទេ → *រំលងទៅ D3* No → *skip to D3*
សូមបញ្ចូលលេខកូដ enter code →

2-3a. ឈ្មោះតំណាង ម្ចាស់កសិដ្ឋាន Name of the agricultural sub-holder		2-3b. ភេទ: Sex: 1 - ប្រុស Male 2 - ស្រី Female *បញ្ចូលលេខកូដ enter code* →		2-3c. អាយុពេញគិតត្រឹមថ្ងៃកំណើត Age as of last birthday *បញ្ចូលកូដ២ខ្ទង់ enter in 2-digits*			2-3d. ទំនាក់ទំនងជាមួយមេគ្រួសារ Relation to Head សរសេរចូលក្នុងប្រអប់ *write in the space provided*	

D3. បសុសត្វ /បសុបក្សីគិតត្រឹមពេលសម្ភាសន៍ Livestock/Poultry as of the time of enumeration

3-1. តើអ្នកមានចិញ្ចឹម បសុសត្វ និង/ឬ បសុបក្សីឬទេគិតត្រឹមថ្ងៃនេះ? Does this holding raise any livestock and/or poultry as of this day?
1 - មាន → សូមឆ្លើយសំណួរទាំងអស់ខាងក្រោម Yes → *answer all questions below* 2 - ទេ → សូមរំលងទៅ D4 No → *skip to D4*

3-1a ប្រភេទបសុសត្វធំៗ (ចុះលេខកូដដូចខាងក្រោម) Kind of large livestock *(enter code; see list below)*	3-2. ចំនួនសត្វឈ្មោលតាមក្រុមអាយុនៃប្រភេទបសុសត្វធំៗ Number of male large livestock, by age group *(ចុះចំនួនអាយុក្នុង បង្គោលខាងក្រោម enter the number in the corresponding age column below)*				3-3. ចំនួនសត្វញីតាមក្រុមអាយុនៃប្រភេទបសុសត្វធំៗ Number of female large livestock by age group *(ចុះចំនួនតាមអាយុក្នុងបង្គោលខាងក្រោម enter the number in the corresponding age column below))*				3-4. ចំនួនគោតាមពូជ Number of Cattle, by Breed *(សម្រាប់តែគោប៉ុណ្ណោះ for cattle only ចុះលេខកូដ enter code)*			3-5. គោលបំណងចម្បង Main Purpose 1- ទឹកដោះ milk 2- សាច់ meat 3- អូសទាញ draught 4- បង្កាត់ពូជ breeding 5- លក់ទាំងរស់ sell alive 6- ផ្សេងពីនេះបញ្ជាក់ other, specify *(ដាក់កូដ enter code)*
	3-2a អាយុក្រោម ១ ឆ្នាំ Less than 1 year	3-2b អាយុចាប់ពី ១ ឆ្នាំនិងក្រោម ២ ឆ្នាំ 1 year & less than 2 years	3-2c អាយុចាប់ពី ២ ឆ្នាំឡើង 2 years and more	3-2d សរុប Total	3-3a អាយុក្រោម ១ ឆ្នាំ Less than 1 year	3-3b អាយុចាប់ពី ១ ឆ្នាំនិងក្រោម ២ ឆ្នាំ 1 year & less than 2 years	3-3c អាយុចាប់ពី ២ ឆ្នាំឡើង 2 years and more	3-3d សរុប Total	1-ក្នុងស្រុក local	2-កូនកាត់ hybrid	3-នាំចូល imported	
(1)	(2a)	(2b)	(2c)	(2d)	(3a)	(3b)	(3c)	(3d)	(4a)	(4b)	(4c)	(5)

លេខកូដសម្រាប់បសុសត្វធំៗ Codes for large livestock: 01- **គោ** cattle 02- **ក្របី** buffalo 03- **សេះ** horse 04- **បសុសត្វធំៗផ្សេងទៀត** other large livestock

3-6. ប្រភេទបសុសត្វតូចៗ (ចុះលេខកូដដូចខាងក្រោម) Kind of small Livestock *(enter code; see list below)*	3-7. ចំនួនសត្វឈ្មោលតាមក្រុមអាយុនៃប្រភេទបសុសត្វតូចៗ Number of male small livestock by age group (ចុះចំនួនតាមអាយុក្នុងបង្គោលខាងក្រោម *enter the number in the corresponding age column below)*			3-8. ចំនួនសត្វញីតាមក្រុមអាយុនៃប្រភេទបសុសត្វតូចៗ Number of female small livestock by age group (ចុះចំនួនតាមអាយុក្នុងបង្គោលខាងក្រោម *enter the number in the corresponding age column below)*			3-9. ចំនួនជ្រូកតាមពូជ Number of Pigs, by Breed *(សម្រាប់តែជ្រូកប៉ុណ្ណោះ for pig only ចុះលេខកូដ enter code)*			3-10. គោលបំណងចម្បង Main Purpose 1- សាច់ meat 2-បង្កាត់ពូជ breeding 3- លក់ទាំងរស់sell alive 4-ផ្សេងពីនេះបញ្ជាក់ other, specify__________ *(ចុះលេខកូដ enter code)*
	3-8a អាយុក្រោម១ ឆ្នាំ Less than 1 year	3-8b អាយុចាប់ពី ១ឆ្នាំឡើង 1 year and more	3-8c សរុប Total	3-9a អាយុក្រោម១ ឆ្នាំ Less than 1 year	3-9b អាយុចាប់ពី១ឆ្នាំឡើង 1 year and more	3-9c សរុប Total	1 - ក្នុងស្រុក local	2 - កូនកាត់ hybrid	3 - នាំចូល Imported	
(7)	(8a)	(8b)	(8c)	(9a)	(9b)	(9c)	(10a)	(10b)	(10c)	(11)

លេខកូដសម្រាប់បសុសត្វតូចៗ Codes for small livestock: 05 - **ជ្រូក** pig 06 - **ពពែ** goat 07 - **បសុសត្វប្រភេទតូចផ្សេងទៀត** other small livestock

3-12a. ប្រភេទបសុបក្សី Kind of Poultry	3-12b *សូមគូសរង្វង់លេខកូដបសុសត្វ Circle Poultry Code*	3-13. ចំនួនបសុបក្សីតាមអាយុ Number, by Age of Poultry			3-14. គោលបំណងចម្បង Main Purpose 1 - សាច់ meat 2 - ស៊ុត egg 3 - បង្កាត់ពូជ breeding 4 - លក់ទាំងរស់ sell alive 5 - ផ្សេងពីនេះ សូមបញ្ជាក់ other, specify______
		3-13a ជំទង់ Adult	3-13b. កូនសត្វ (អាយុក្រោម១០ថ្ងៃ) Young birds less than 10 days	3-13c សរុប Total	
(12a)	(12b)	(13a)	(13b)	(13c)	(19)
មាន់ Chickens	08				
ទា Ducks	09				

ក្រួច Quails	10				
ត្រចៀកកាំ Swallow	11				
មាន់បារាំង Turkeys	12				
ផ្សេងពីនេះ សូមបញ្ជាក់ Other specify	13				

3-15. តើមានប្រវាស់បសុសត្វ/បសុបក្សី ជាមួយគ្រួសារផ្សេងដែរឬទេ? Are the livestock/poultry reported being shared with other household(s)?	1-មាន សួរបន្ត Q3-15 2 -ទេ➔ រំលងទៅសំណួរ Q3-18 1-Yes Q3-15 2- No ➔go to Q3-18 ចុះលេខកូដ enter code ➔	
3-16. តើមានគ្រួសារប៉ុន្មានដែលបានប្រវាស់បសុសត្វ/បសុបក្សី រួមទាំងគ្រួសាររបស់អ្នក? How many households are sharing the reported livestock/poultry including your household?	បញ្ចូលចំនួនគ្រួសារដែលបានប្រវាស់បសុសត្វ/បសុបក្សីរួមទាំងគ្រួសាររបស់អ្នក Enter the number of households sharing the reported livestock including the household being interviewed	

3-17. តើចំនួនបសុសត្វ/បសុបក្សី ប៉ុន្មានដែលកំពុងប្រវាស់? How many livestock/poultry are being shared?	គោ Cattle	ក្របី buffalo	សេះ horse	ជ្រូក pig	ពពែ goats	មាន់ chicken	ទា Ducks	គ្រួច Quail	ផ្សេងពីនេះសូមបញ្ជាក់ other specify

3-18 . តើអ្នកបានចិញ្ចឹមនិងរក្សាទុកបសុសត្វ/បសុបក្សី នៅកន្លែងណា? Where do you raise and keep the livestock/poultry?	ដាក់លេខកូដ enter 1-បានប្រើ used 2-មិនបានប្រើ not used	
	1 - ដីភូមិ(homelot)	
	2 - ដីសម្រាប់ដាំដំណាំ(cropland)	
	3 - ដីវាលស្មៅទំនេរ (open grazing land)	
	4 - ដីភូមិដទៃទៀត(other household homelot)	
	5 - ផ្សេងពីនេះ សូមបញ្ជាក់ other, specify	

D4. ចំនួនបសុសត្វ/បសុបក្សីដែលមានក្នុងរយៈពេល១២ខែកន្លងមក Inventory of Livestock/Poultry during the last 12 months

4-1a.ប្រភេទ បសុសត្វ/បសុបក្សី Kind of Livestock/Poultry	4-1b. គូសរង្វង់ លេខកូដ Circle Code	4-2. ចំនួនសត្វបាន កើតក្នុងរយៈ ពេល ១២ខែ កន្លងមក Number born during the last 12 months	4-3. ចំនួនសត្វ បានទទួលឬទិញ ក្នុងរយៈពេល ១២ខែកន្លងមក Number received or bought during the last 12 months	4-4. ចំនួនសត្វបានបញ្ចេញក្នុងរយៈពេល១២ខែកន្លងមក Number Disposed during the last 12 months					
				4-4a លក់ទាំងរស់ Sold Alive	4-4b. បានសម្លាប់ បរិភោគ ឬសម្លាប់ លក់ជាសាច់ Slaughtered for consumption or for sale as meat	4-4c បាត់បង់ Lost	4-4d ងាប់ Died	4-4e.អោយគេ ជាអំណោយ ឬ វិភាគទាន។ល។ Given away as gift, donation, etc.	4-4f ផ្សេងពីនេះ សូមបញ្ជាក់ Other, specify
(1a)	(1b)	(2)	(3)	(4a)	(4b)	(4c)	(4d)	(4e)	(4f)
1- គោ Cattle	01								
2- ក្របី Buffalo	02								
3- សេះ Horse	03								
4- បសុសត្វធំផ្សេងទៀត Other large livestock	04								
5- ជ្រូក Pig	05								
6- ពពែ Goat	06								
7- បសុសត្វតូចផ្សេងទៀត Other small livestock	07								
8- មាន់ Chicken	08								
9- ទា Duck	09								
10- គ្រួច Quail	10								
11- ត្រចៀកកាំ Swallow	11								
12- មាន់បារាំង Turkeys	12								
13- បសុបក្សីផ្សេងទៀត Other poultry	13								

D5.ឧបករណ៍គ្រឿងយន្ត អគារ និងការផ្សព្វផ្សាយ Equipment, Machineries, Buildings and Agriculture Extension

5-1.តើអ្នកបានប្រើឧបករណ៍និងគ្រឿងយន្តអ្វីខ្លះក្នុងការចិញ្ចឹមសត្វក្នុងរយៈពេល១២ខែ កន្លងមក? Did you use any equipment and machineries in raising livestock during the last 12 months?
1 - បាទ ➔ សូមឆ្លើយសំណួរខាងក្រោម 2 - ទេ ➔ រំលងទៅ Q5-2a Yes ➔ *answer the questions below* No➔ *skip to Q5-2a* *ចុះលេខកូដ enter code* ➔

5-1a.ប្រភេទឧបករណ៍និងគ្រឿងយន្ត Type of equipment & machineries	5-1b ចុះលេខកូដ *Enter code*	5-1c.ចំនួនសរុបដែលបាន ប្រើប្រាស់ Total Number Used	5-1d.ចំនួនដែលមាន ផ្ទាល់ខ្លួន Number Owned	5-1e.ចំនួនដែលបានខ្ចីពីរដ្ឋាភិបាល Number Borrowed from the government	5-1f.ចំនួនដែលបាន ជួលពីផ្នែកឯកជន Number Rented from private sector
(1a)	(1b)	(1c)	(1d))	(1e)	(1f)

លេខកូដសម្រាប់ឧបករណ៍ និងគ្រឿងយន្ត Codes for the equipment and machineries
1- ម៉ាស៊ីនកម្តៅ/ភ្ញាស់ incubator/heater 2- ម៉ាស៊ីនភ្លើង generator 3- យានយន្ត vehicle (រថយន្ត ម៉ូតូ កង់ ម៉ូតូកង់បី car/motorcycle/tricycle/bicycle) 4- ផ្សេងទៀត បញ្ជាក់ other, specify

5-2a. តើអ្នកបានប្រើសំណង់ឬអាគារអ្វីសម្រាប់ចិញ្ចឹមសត្វឬទេក្នុងរយៈពេល១២ខែ កន្លងមក? Did you use any building/structure in raising livestock during the last 12 months?	1- បាទ Yes 2- ទេ No ➔*រំលងទៅ Q5-3a skip to Q5-3a* *ចុះលេខកូដ enter code* ➔	
5-2b.ប្រសិនបើឆ្លើយ"បាទ" ក្នុង Q5-2a តើប្រភេទសំណង់ /អាគារអ្វីដែលអ្នកបានប្រើក្នុងរយៈពេល១២ខែ កន្លងមក? (ចម្លើយអាចមានច្រើន សូមចុះលេខកូដនៅក្នុងប្រអប់) If Yes in Q5-2a, what kind of building/structure did you use during the last 12 months? *Accepts multiple entries; enter code in the corresponding boxes.*	*ចុះលេខកូដ enter 1-បានប្រើ used 2-មិនបានប្រើ not used*	
	1- មុងចងក្រោមផ្ទះ under the house covered with mosquito net	
	2 - ក្រោលសត្វ stable for livestock	
	3 - សំយ៉ាបផ្ទះ stockyard	
	4 - ទ្រុងជ្រូក pigpen	
	5 - រោងមាន់ chicken house	
	6 - ទ្រុងគ្រួច quail cage	
	7 - របងការពារ fenced area	
	8 - ផ្សេងពីនេះ សូមបញ្ជាក់ Other, specify	
5-3a.តើការចិញ្ចឹមនេះបានទទួលសេវាផ្សព្វផ្សាយនិងវិធានបសុពេទ្យឬទេក្នុងរយៈពេល១២ខែ កន្លងមក? Did this holding avail any livestock veterinary and extension services during the last 12 months?	1- បាទ Yes 2 - ទេ ➔*រំលងទៅ Q5-4a* No ➔ *skip to Q5-4a* *ចុះលេខកូដ enter code* ➔	
5-3b. ប្រសិនបើឆ្លើយ"បាទ"ក្នុង Q5-3a តើសេវាផ្សព្វផ្សាយនិងវិធានបសុពេទ្យអ្វីខ្លះដែលអ្នកបានទទួលក្នុងរយៈពេល១២ខែកន្លងមក? If Yes in Q5-3a, what veterinary and extension services did you avail of during the last 12 months? *(ចម្លើយអាចមានច្រើន សូមដាក់លេខកូដនៅក្នុងប្រអប់ accepts multiple entries)*	*ចុះលេខកូដ 1-បានទទួល 2-មិនបានទទួល enter 1- availed 2- not availed*	
	1- ការចាក់ថ្នាំបង្ការ vaccination	
	2 - ថ្នាំ និងវីតាមីន medicines & vitamins	
	3 - ទទួលបានកូនជ្រូក ។ល។ free sample piglets, etc.	
	4 - ការបណ្តុះបណ្តាលដោយមិនគិតកម្រៃ free training	
	5 - ផ្សេងពីនេះ សូមបញ្ជាក់ Other, specify	
5-3c.តើនរណាបានផ្តល់សេវាផ្សព្វផ្សាយនិងវិធានបសុពេទ្យ? Who provided these veterinary and extension services? *(ចម្លើយអាចមានច្រើន សូមចុះលេខកូដនៅក្នុងប្រអប់) accepts multiple entries*	*ចុះលេខកូដ 1-អ្នកផ្តល់ 2-អ្នកមិនបានផ្តល់ enter -1 provider 2- not provider*	
	1 - រដ្ឋាភិបាល Government	
	2 - អង្គការក្រៅរដ្ឋាភិបាល NGOs	
	3 -ក្រុមហ៊ុនឯកជន Private company *ចុះលេខកូដ enter code* ➔	
	4 -ផ្សេងពីនេះ Other specify ___________________	
5-4a. តើអ្នកបានទទួលអត្ថប្រយោជន៍ឬប្រើប្រាស់នូវកម្មវិធីបង្ការសង្គមសម្រាប់បសុសត្វ/បសុបក្សីរបស់អ្នកដែរឬទេក្នុងរយៈពេល១២ខែកន្លងមក? Did you avail any social protection program for the livestock/poultry during calamities in the last 12 months?	1 - បាទ Yes 2 - ទេ No ➔ *រំលងទៅQ5-5 go to Q5-5* *ចុះលេខកូដ enter code* ➔	
5-4b. តើផលប្រយោជន៍អ្វីខ្លះដែលអ្នកបានទទួល ឬប្រើនូវកម្មវិធីបង្ការសង្គមក្នុងរយៈពេល១២ខែ កន្លងមក? What benefits did you avail of or access from this social protection program during the last 12 months? (ចម្លើយអាចមានច្រើន សូមចុះលេខកូដនៅក្នុងប្រអប់ *accepts multiple entries enter the corresponding code/s)*	*ចុះលេខកូដ 1-បានទទួល 2-មិនបានទទួល enter 1- availed 2- not availed*	
	1 - ការចាក់ថ្នាំបង្ការបសុសត្វ /បសុបក្សី livestock/poultry vaccination	
	2 - ប្រាក់កម្ចី loans	

	3 - ស្បៀងអាហារ និងថ្នាំពេទ្យ food and medicines 4 - ផ្សេងពីនេះ other, specify____________	
5-5. តើអ្នកឬក៏នរណាម្នាក់ក្នុងគ្រួសាររបស់អ្នកជាសមាជិកក្នុងសមាគមន៍បសុសត្វឬទេគិតមកដល់ថ្ងៃនេះ ? Are you or anyone in your household a member of the community livestock raisers' association as of today?	1 - បាទ Yes 2 - ទេ No *ចប់សម្ភាសន៍សំណួរនេះហើយបន្តទៅសំណួរផ្សេងទៀត* *end interview for this questionnaire or go to another questionnaire* *ចុះលេខកូដ* *enter code* ➔	

រាជរដ្ឋាភិបាលកម្ពុជា
ក្រសួងផែនការ
និង
ក្រសួងកសិកម្ម រុក្ខាប្រមាញ់ និងនេសាទ
ជំរឿនកសិកម្មលើកទី១ នៅព្រះរាជាណាចក្រកម្ពុជាឆ្នាំ ២០១៣
ទម្រង់ E - សកម្មភាពវារីវប្បកម្ម គិតត្រឹមថ្ងៃទី០១ ខែមេសា ឆ្នាំ២០១៣

Royal Government of Cambodia
Ministry of Planning
and
Ministry of Agriculture, Forestry and Fisheries
First National Census of Agriculture of Cambodia 2013
Form E – Aquaculture Activity

E1. ព័ត៌មានភូមិសាស្ត្រ Geographic (Area) Information

តំបន់ Area	ឈ្មោះ Name	កូដ Code
1-1 រាជធានី/ខេត្ត Municipality/Province		
1-2 ក្រុង/ស្រុក/ខណ្ឌ District/Khan/Krong		
1-3 ឃុំ/សង្កាត់ Commune/Sangkat		
1-4 ភូមិ Village		
1-5 មណ្ឌលសម្ភាសន៍ Enumeration Area		
1-6 លេខរៀងគ្រួសារ Household Serial Number		
1-7 លេខរៀងអ្នកប្រតិបត្តិ Operator Serial Number		

សម្ងាត់បំផុត STRICTLY CONFIDENTIAL
ព័ត៌មាននេះប្រើប្រាស់សម្រាប់តែគោលបំណងស្ថិតិប៉ុណ្ណោះ និងមិនប្រើប្រាស់សម្រាប់ពន្ធដារទេ
This is used only for the statistical purposes and not used for taxation.

ម៉ោងចាប់ផ្តើម Time Started		ម៉ោងបញ្ចប់ Time Finished	

E2. ព័ត៌មានរបស់អ្នកទទួលខុសត្រូវ និងម្ចាស់វារីវប្បកម្ម Respondent and Aquaculture Operator's Information

2-1a. ឈ្មោះអ្នកផ្តល់ចម្លើយ Respondent Name		2-1b. ភេទ: Sex: 1 – ប្រុស Male 2 – ស្រី Female *ចុះលេខកូដ enter code*		2-1c. អាយុពេញគិតត្រឹមថ្ងៃកំណើត Age as of last birthday *ចុះលេខ២ខ្ទង់ enter in 2-digits*		2-1d. ទំនាក់ទំនងជាមួយមេគ្រួសារ Relation to Head *សរសេរក្នុងប្រអប់ទំនេរ: write in the space provided*	

2-2 តើមានសមាជិកគ្រួសារណាបានចូលរួមសកម្មភាពវារីវប្បកម្មដែលប្រើទុនផ្ទាល់ខ្លួនរបស់ម្ចាស់កសិដ្ឋាន រយៈពេល ១២ ខែកន្លងមកឬទេ? (សួរឈ្មោះ ភេទ និងអាយុ)
Who was engaged in own account as the holder of the aquaculture activity in the household during the last twelve months? *(Ask the name, sex, age and relation to head)*

2-2a. ឈ្មោះម្ចាស់វារីវប្បកម្ម Name of Aquaculture Operator		2-2b. ភេទ: Sex: 1 – ប្រុស Male 2 – ស្រី Female *ចុះលេខកូដ enter code*		2-2c. អាយុពេញគិតត្រឹមថ្ងៃកំណើត Age as of last birthday *ចុះលេខ២ខ្ទង់ enter in 2-digits*		2-2d. ទំនាក់ទំនងជាមួយមេគ្រួសារ Relation to Head *សរសេរក្នុងប្រអប់ទំនេរ: write in the space provided*	

2-3 តើអ្នកបានចាត់ឲ្យនរណាម្នាក់ក្នុងគ្រួសារដើម្បីគ្រប់គ្រង និងមើលការខុសត្រូវនូវការធ្វើវារីវប្បកម្មជំនួសអ្នកដែរឬទេ? Did you assign one of your household members to manage and take care of the aquaculture operation on your behalf?	1 – មាន បន្តទៅ Q2-3a Yes → *go to Q2-3a* 2 – ទេ → *រំលងទៅ E3* No → *skip to E3*	ចុះលេខកូដ *enter code* →	

2-3a. ឈ្មោះតំណាងម្ចាស់វារីវប្បកម្ម Name of Aquaculture Sub-operator		2-3b. ភេទ: Sex: 1 – ប្រុស Male 2 – ស្រី Female *ចុះលេខកូដ enter code*		2-3c. អាយុពេញគិតត្រឹមថ្ងៃកំណើត Age as of last birthday *ចុះលេខ២ខ្ទង់ enter in 2-digits*		2-3d. ទំនាក់ទំនងជាមួយមេគ្រួសារ Relation to Head *សរសេរក្នុងប្រអប់ទំនេរ: write in the space provided*	

E3. បញ្ជាក់លម្អិតពីសកម្មភាពវារីវប្បកម្ម Details of the Aquaculture Activity

3-1 តើអ្នកបានចូលរួមដោយផ្ទាល់ក្នុងសកម្មភាពវារីវប្បកម្មក្នុងរយៈពេល១២ខែកន្លងមកឬទេ? Did you engage in own account in any aquaculture activity during the last 12 months?
1- មាន → *បន្តទៅ Q3-2* 2- ទេ → *បញ្ចប់សម្ភាសន៍តារាងសំណួរ នេះ* Yes → *go to Q3-* No → *end interview for this questionnaire* *ចុះលេខកូដ* *Enter code* →

3-2 បញ្ជាក់លម្អិតពីលក្ខណៈនៃសកម្មភាពវារីវប្បកម្មក្នុងរយៈពេល១២ខែកន្លងមក? Detailed characteristics of the aquaculture activity holding during the last 12 months

3.2.1 លេខរៀងវារីវប្បកម្ម Aqua-culture Serial Number	3.2.2 ប្រភេទនៃសកម្មភាពវារីវប្បកម្ម Type of Aquaculture Activity *(សូមមើលលេខកូដខាងក្រោម enter the code; see below)*	3.2.3 ទីតាំងនៃវារីវប្បកម្ម Location of Aquaculture: 3.2.3.1 រាជធានី/ខេត្ត Municipality/Province	*ចុះលេខកូដ Enter Code*	3.2.3.2 ស្រុក/ខណ្ឌ/ក្រុង District/Khan/Krong	*ចុះលេខកូដ Enter Code*	3.2.3.3 ឃុំ/សង្កាត់ Commune/Sangkat	*ចុះលេខកូដ Enter Code*	3.2.4 តើផ្ទៃដីជាក់ស្តែងប៉ុន្មានដែលបានប្រើប្រាស់សំរាប់សកម្មភាពវារីវប្បកម្មនេះ? What is the actual area used in the aquaculture activity? *(គិតជាម៉ែត្រការ៉េ enter in square meter)*	3.2.5 ប្រភេទទឹកដែលបានប្រើប្រាស់ Type of water used 1-ទឹកប្រៃ Marine water 2-ទឹកភ្លាវ Brackish-water 3-ទឹកសាប Freshwater *(ចុះលេខកូដ enter code)*	3.2.6 ប្រភេទនៃផលិតកម្មដែលបានប្រើប្រាស់ក្នុងរយៈពេល១២ខែកន្លងមក Type of Production Facility during the last 12 months *(សូមចុះលេខកូដដូចខាងក្រោមenter the code; see below)*	3.2.7 ប្រភេទសត្វសំខាន់ៗដែលបានចិញ្ចឹមក្នុងរយៈពេល១២ខែកន្លងមក Main specie that was cultured during the last 12 months *(សូមចុះលេខកូដដូចខាងក្រោម enter the code; see below)*	3.2.8 ប្រភេទឧបករណ៍ឬម៉ាស៊ីនដែលបានប្រើប្រាស់ក្នុងរយៈពេល១២ខែ កន្លងមក Kind of Equipment or Machineries Used in the last 12 months *(សូមចុះលេខកូដដូចខាងក្រោម enter the code; see below)*
(1)	(2)	(3a)	(3b	(4a)	(4b)	(5a)	(5b)	(6)	(7)	(8)	(9)	(10)

លេខកូដសម្រាប់បង្គោល 2 **Codes for column 2**
1 – ចិញ្ចឹមតាមស្រះ pond culture
2 – ចិញ្ចឹមតាមស៊ង pen culture
3 – ចិញ្ចឹមតាមបែ cage culture
4 – ចិញ្ចឹមក្នុងវាលស្រែ rice-cum-fish culture
5 – កន្លែងភ្ញាស់កូនត្រី/កន្លែងបំប៉នកូនត្រី hatchery/nursery
6 – ផ្សេងទៀតបញ្ជាក់ other, specify

លេខកូដសម្រាប់បង្គោល 8
Codes for column 8
1 – ស្រះ pond
2 - ស៊ង pen
3 – បែ cage
4 – វាលស្រែ paddy field
5 – លូទឹក/អាង/ធុង/អាងសម្រាប់ ចិញ្ចឹមត្រី culvert/tank/drum/ aquarium

លេខកូដសម្រាប់បង្គោល 9
Codes for column 9
1-ត្រី fish (ត្រីអណ្តែង catfish, ត្រីទីឡាព្យា tilapia, ត្រីកាប carp, ត្រីឆ្តោ snakehead, ត្រីត្កកែ grouper, ត្រីស្តង់ sea-perch, ត្រីទឹកសាបម្យ៉ាងស្រដៀងត្រីព្រួល trout, អន្ទង់eel, etc.)
2-បង្គា/បង្កង shrimp/prawn
3-ក្តាម crab
4-កង្កែប frog
5-ក្រពើ crocodile
6-ប្រភេទផ្សេងៗ other species, specify

លេខកូដសម្រាប់បង្គោល 10 Codes for column 10
1-ម៉ាស៊ីនបញ្ចូលខ្យល់ Aerator
2-សំណាញ់ Net
3-ម៉ាស៊ីនកែច្នៃចំណី Food processor for feeds
4-គោយន្ត Hand tractor
5-ម៉ាស៊ីនភ្លើង/ម៉ាស៊ីនប្រើពន្លឺព្រះអាទិត្យ Generator/solar
6-ទូក Boat
7-ឡាន/ម៉ូតូ/ម៉ូតូកង់បី/រ៉ឺម៉ក car/Motorcycle/tricycle/remork
8-ផ្សេងទៀតបញ្ជាក់ other specify

E4. ការចូលរួមនៃសមាជិកគ្រួសារ និងការជួលកំលាំងពលកម្ម Household Involvement and Hired Labor

4-1 តើនរណាខ្លះបានចូលរួមសកម្មភាពវារីវប្បកម្មក្នុងរយៈពេល១២ខែកន្លងមក? Who was involved in the aquaculture activity during the last 12 months?

4.1.1 ម៉ោងការងារ/ភេទអ្នកធ្វើការ Time Worked/Sex of Workers	4.1.2 សមាជិកគ្រួសារបានចូលរួម តាមក្រុមអាយុ Number of Household Members Involved, by Age Group			4.1.3ចំនួនពលកម្មដែលបានជួល(មិនមែនសមាជិកគ្រួសារ)តាមម៉ោងការងារប្រចាំសប្តាហ៍ Number of Hired Labor (not household member), by weekly working hours			
	5-14 ឆ្នាំ 5-14 years old	15-17 ឆ្នាំ 15-17 years old	18 ឆ្នាំឡើង 18 years old and over	21ម៉ោងឬតិចជាង 21 hours or less	22-49 ម៉ោង 22-49 hours	50 ម៉ោងឡើង 50 hours and more	សរុប Total
(1)	(2a)	(2b)	(2c)	(3a)	(3b)	(3c)	(3d)
ពេញម៉ោង Full time							
ប្រុស Male							
ស្រី Female							
មិនពេញម៉ោង Part time							
ប្រុស Male							
ស្រី Female							
ឱកាសម្តងម្កាល (ដាក់កូនត្រីទើបញាស់ឬកូនត្រីពូជ ឬត្រីមេពូជឬការប្រមូលផល។ល។) Occasional (putting fry or fingerling or seed, harvesting, etc.)							
ប្រុស Male							
ស្រី Female							

E5. ព័ត៌មានដែលទាក់ទងផ្សេងទៀត Other Relevant Information

5.1 តើអ្នកបានផលិតនូវប្រភេទកូនត្រីណាខ្លះក្នុងរយៈពេល១២ខែកន្លងមក? Which of the following did you produce during the last 12 months?	1 - កូនត្រីទើបញាស់ Fry 3 - ទាំងពីរប្រភេទ Both 2 - កូនត្រីពូជ Fingerling 4 - គ្មាន None *ចុះលេខកូដ➔ enter code*	
5.2 តើអ្នកបានប្រើប្រាស់សំណង់/រចនាសម្ពន្ធអ្វីខ្លះក្នុងសកម្មភាពវារីវប្បកម្មក្នុងរយៈ ពេល១២ខែកន្លងមក? Did you use any building/structure in aquaculture activity during the last 12 months?	1-បាទ Yes 2-ទេ No *ចុះលេខកូដ enter code ➔*	
5.3តើអ្នកបានទទួលផលប្រយោជន៍អ្វីខ្លះពីកម្មវិធីការពារសង្គមនិងសេវាផ្សព្វផ្សាយផ្សេងៗក្នុងរយៈពេល១២ខែកន្លងមក? Did this holding avail any social protection and extension services during the last 12 months?	1-បាទ Yes 2-ទេ No ➔ រំលងទៅ Q5-5 go to Q5-5 *ចុះលេខកូដ enter code ➔*	
5.4 បើបាទក្នុងសំណួរ Q5-3តើសេវាសង្គមនិងសេវាផ្សព្វផ្សាយអ្វីខ្លះដែលអ្នកបានទទួលក្នុងរយៈពេល១២ខែកន្លងមក? If Yes in Q5-3, what social protection and extension services did you avail of during the last 12 months?	*ចុះលេខកូដ 1 ប្រសិនបើបានទទួលអត្ថប្រយោជន៍ ឬ 2 ប្រសិនបើមិនបានទទួលអត្ថប្រយោជន៍ Enter 1 availed or 2 not availed ➔*	
	1- ផ្តល់អ្នកបច្ចេកទេសចិញ្ចឹម Advice regarding aquaculture	
	2- វគ្គបណ្តុះបណ្តាល free training	
	3- ផ្តល់កូនត្រីពូជ កូនត្រីទើបញាស់ ត្រីមេពូជ ។ល។ free fingerling, fry, seed	
	4- ប្រាក់កម្ចី loan	
	5- ផ្សេងៗទៀត សូមបញ្ជាក់ Other, specify	
5.5 តើអ្នកឬសមាជិកគ្រួសារអ្នកណាខ្លះជាសមាជិកសហគមន៍នេសាទឬសមាគមន៍/ អង្គការវារីវប្បកម្មដែរទេ? Are you a member or anyone in your household has membership in the community fisheries or aquaculture association/organization as of today?	1-បាទ 2-ទេ➔ ចប់សម្ភាសន៍តារាងសំណួរនេះ 1- Yes 2- No ➔ end interview for this questionnaire *ចុះលេខកូដ enter code ➔*	

រាជរដ្ឋាភិបាលកម្ពុជា
ក្រសួងផែនការ
និង
ក្រសួងកសិកម្ម រុក្ខាប្រមាញ់ និងនេសាទ
ជំរឿនកសិកម្មថ្នាក់ជាតិលើកទី១ នៅព្រះរាជាណាចក្រកម្ពុជាឆ្នាំ ២០១៣
ទម្រង់ F - ព័ត៌មានទាក់ទងនឹងគ្រួសារដែលធ្វើកសិកម្ម
ថ្ងៃទី ០១ មេសា ឆ្នាំ២០១៣

Royal Government of Cambodia
Ministry of Planning
and
Ministry of Agriculture, Forestry and Fisheries
First National Census of Agriculture of Cambodia 2013
Form F – Agricultural Household and Its Socio-Economic Characteristics
As 01 September 2013

សម្ងាត់បំផុត STRICTLY CONFIDENTIAL
ព័ត៌មាននេះប្រើប្រាស់សម្រាប់តែគោលបំណងស្ថិតិប៉ុណ្ណោះ និងមិនប្រើប្រាស់សម្រាប់ពន្ធដារទេ
This is used only for the statistical purposes and not used for taxation.

F1. ព័ត៌មានភូមិសាស្ត្រ Geographic (Area) Information

តំបន់ **Area**	ឈ្មោះ Name	កូដ Code	
1-1 រាជធានី/ខេត្ត Municipality/Province			
1-2 ក្រុង/ស្រុក/ខណ្ឌ District/Khan/Krong			
1-3 ឃុំ/សង្កាត់ Commune/Sangkat			
1-4 ភូមិ Village			
1-5 មណ្ឌលសម្ភាសន៍ Enumeration Area			
1-6 លេខរៀងគ្រួសារ Household Serial Number			

ម៉ោងចាប់ផ្តើម Time Started		ម៉ោងបញ្ចប់ Time Finished	

F2. ព័ត៌មានអំពីអ្នកឆ្លើយ និងម្ចាស់កសិដ្ឋាន Agricultural Holder and Respondent Information

2-1a. ឈ្មោះអ្នកផ្តល់ចម្លើយ Respondent Name		2-1b. ភេទ: ចម្លងពីផ្នែក *F3* និងដាក់លេខកូដ Sex: *Copy from Section F3 of this form and enter code*		2-1c. អាយុពេញគិតត្រឹមថ្ងៃកំណើត ចម្លងពីផ្នែក *F3* និងដាក់លេខកូដ Age as of last b-day: *Copy from Section F3 of this form and enter code*		2-1d. ទំនាក់ទំនងជាមួយនឹងមេគ្រួសារ ចម្លងពីផ្នែក *F3* និងដាក់លេខកូដ Relation to Head *Copy from Section F3 and enter code*	
2-2a. ឈ្មោះម្ចាស់កសិដ្ឋាន Name of the agricultural holder		2-2b. ភេទ: ចម្លងពីផ្នែក *F3* និងដាក់លេខកូដ Sex: *Copy from Section F3 of this form and enter code*		2-2c. អាយុពេញគិតត្រឹមថ្ងៃកំណើត ចម្លងពីផ្នែក *F3* និងដាក់លេខកូដ Age as of last b-day: *Copy from Section F3 of this form and enter code*		2-2d. ទំនាក់ទំនងជាមួយនឹងមេគ្រួសារ ចម្លងពីផ្នែក *F3* និងដាក់លេខកូដ Relation to Head *Copy from Section F3 and enter code*	

F3. ព័ត៌មានលំអិតអំពីសមាជិកគ្រួសារនៃម្ចាស់កសិដ្ឋាន Detailed Holder's Household Member Information as of 01 September 2013

សូមបញ្ជាក់ខាងក្រោមពីចរិកលក្ខណៈប្រជាសាស្ត្រសង្គម របស់សមាជិកគ្រួសាររបស់អ្នកទាំងអស់. Please specify below the socio-demographic characteristics of your household members.

3-01 ល.រ Serial Number	3-02 ឈ្មោះសមាជិកគ្រួសារ Name of Household Members ចំណាំ: សមាជិកគ្រួសារដែលកំពុងធ្វើការនៅកន្លែងដទៃឆ្ងាយពីផ្ទះ និងបានត្រឡប់មកផ្ទះវិញម្តងក្នុង1ខែ/ឆ្នាំសមាជិកនោះនឹងត្រូវកត់ត្រាចូល,សូមចុះមេគ្រួសារមុនគេនិងបន្ទាប់មកប្តីឬប្រពន្ធ,កូនរៀបការ, កូនមិនទាន់រៀបការនិងសមាជិកគ្រួសារទាំងឡាយប្រសិនកំពុងរស់នៅជាមួយមេគ្រួសារ ,សាច់ញាតិដទៃទៀតនិងអ្នកមិនមែនសាច់ញាតិ Note: members who are working in another place other than residence and goes back once a month/year should be included as member; list first the head; then spouse; unmarried children; married children and their families if living with head; other relative; and, non-relative	3-03 ទំនាក់ទំនងទៅនឹងមេគ្រួសារ Relation to household head *(ចុះកូដ enter code)*	3-04 ភេទ 1-ប្រុស 2-ស្រី Sex 1-Male 2-Female *(ចុះកូដ enter code)*	3-05 អាយុគិតត្រឹមថ្ងៃកំណើត *(ចុះលេខ 2 ខ្ទង់ និង ចុះ 00 បើតិចជាង 1ឆ្នាំ ចុះ98 បើច្រើនជាង98 ឆ្នាំ មិនដឹងចុះ 99)* Age as of last birth-day *enter age in 2 digits; enter "00" for less 1 year old; "98" for 98 years & above; and "99" for unknown*	3-06 ស្ថានភាពអាពាហ៍ពិពាហ៍ចំពោះអ្នក ១០ឆ្នាំឡើង (ចុះកូដ) Marital Status 10 years old and over *(ចុះកូដ enter code)*	3-07 ថ្នាក់ខ្ពស់បំផុតដែលបានបញ្ចប់ អាយុ៥ឆ្នាំឡើង(ចុះកូដ) Highest Grade Completed 5 years old and over *(ចុះកូដ enter code)*	3-08 បច្ចុប្បន្ននៅរៀនដែរឬទេ? (អាយុ៥ឆ្នាំឡើង) Is [Name] currently attending school? (for 5 years old and over) 1-មាន Yes 2- ទេ No *(ចុះកូដ enter code)*	3-09 តើ (ឈ្មោះ) មានផលលំបាកខាងសុខភាពដូចខាងក្រោមដែរឬទេ? 1-មាន 2-ទេ Does [Name] have any of the following health-related difficulties? 1- Yes 2- No *(ចុះលេខកូដក្នុងបង្គោលនីមួយៗ enter code in each column.)* 3-09a. ក្នុងការមើល ទោះជាពាក់វ៉ែនតា In seeing, even if wearing glasses?	3-09b. ក្នុងការស្តាប់ទោះជាប្រើឧបករណ៍ជំនួយ In hearing, even if using a hearing aid?	3-09c. ក្នុងការដើរឬឡើងជណ្តើរ In walking or climbing step?	3-09d. ក្នុងការចងចាំឬស្មារតី In re-membering or con-centra-ting?	3-09e. ក្នុងការថែរក្សាខ្លួនឯងដូចជាការសំអាតនិងស្លៀកពាក់ In self-care such as washing all over or dress-ing?	3-09f. ជាធម្មតាប្រើប្រាស់ឧបករណ៍បកប្រែភាសាសម្រាប់ជាមធ្យោបាយទំនាក់ទំនង In using usual (cus-tomary) language with difficulty in communi-cating (for example understand ing or being understood by others)?	3- 09g. ក្នុងការរៀនជាសាមញ្ញឬធ្វើត្រាប់តាមឬធ្វើសារឡើងវិញនូវអ្វីដែលអ្នកនិយាយឬធ្វើ In learning the names of common objects or imitating or repeat-ing some-thing you say or do?	3-09h. ពិបាកខាងផ្លូវចិត្ត Psycho-logical/ Mental Difficul-ty?
(01)	(02)	(03)	(04)	(05)	(06)	(07)	(08)	(09a)	(09b)	(09c)	(09d)	(09e)	(09f)	(09g)	(09h)
01															
02															
03															
04															
05															
06															
07															
08															
09															
10															
11															
12															
13															
14															
15															

ក្រមសម្រាប់បង្គោលទី 3 Codes for col. 3
01 – មេគ្រួសារ Head
02 – ប្តី/ប្រពន្ធ Spouse
03 – កូនប្រុស/កូនស្រី Son/Daughter
04 – កូនចុង Stepchild
05 – កូនចិញ្ចឹម Adopted child
06 – ឪពុកម្តាយ/ឪពុកម្តាយក្មេក Parent/Parent-in-law
07 – បងប្អូនបង្កើត/ប្រុស/ស្រី Sibling/Brother/Sister
08 – ចៅ Grand child
09 – ក្មួយប្រុស/ក្មួយស្រី Nephew/Niece
10 – កូនប្រសាប្រុស/កូនប្រសារស្រី Son-in-law/Daughter-in-law
11 – បងប្អូនថ្លៃប្រុស/បងប្អូនថ្លៃស្រី Brother-in-law/Sister-in-law
12 – សាច់សាលោហិតដទៃទៀត Other relatives
13 - អ្នកបម្រើ Servant
14 – អ្នកមិនមែនសាច់ញាតិដទៃទៀតរួមទាំង អន្តេវាសិក Other non-relative including boarder

កូដសម្រាប់បង្គោលទី 6 Codes for col. 6
1 – រៀបការហើយ/រស់នៅជាមួយគ្នា Married/Living together
2 – លែងលះ/បែកបាក់គ្នា divorced/separate
3 – ពោះម៉ាយឬមេម៉ាយ Widowed
4 – មិនដែលរៀបការ/មិនដែលរស់នៅជាមួយដៃគូ Never married/Never live with a partner

កូដសម្រាប់បង្គោលទី 7 Codes for col. 7
00 – មត្តេយ្យសាលា Pre-school/Kindergarten
01 – ថ្នាក់ទី1 បញ្ចប់ពេញលេញ Class 1 completed
02 – ថ្នាក់ទី២ បញ្ចប់ពេញលេញ Class 2 completed
....
09 – ថ្នាក់ទី 9 បញ្ចប់ពេញលេញ Class 9 completed
10 – ថ្នាក់ទី 10 បញ្ចប់ពេញលេញ Class 10 completed
11 – ថ្នាក់ទី 11 បញ្ចប់ពេញលេញ Class 11 completed
12 – ថ្នាក់ទី 12 បញ្ចប់ពេញលេញតែគ្មានសញ្ញាប័ត្រ class 12 completed without certificate completed
13 – សញ្ញាប័ត្រមធ្យមសិក្សាបឋមភូមិ Lower education certificate (diploma)
14 – សញ្ញាប័ត្រមធ្យមសិក្សាទុតិយភូមិ Higher education certificate (baccalaureate)
15 – វិញ្ញាបនប័ត្របឋមសិក្សាជំនាញបច្ចេកទេសវិជ្ជាជីវៈ technical/Vocational pre-secondary diploma
16 – វិញ្ញាបនប័ត្រមធ្យមសិក្សាជំនាញបច្ចេកទេសវិជ្ជាជីវៈ technical/Vocational post-secondary diploma
17 – មិនទាន់បញ្ចប់មហាវិទ្យាល័យ/សាកលវិទ្យាល័យ college/University undergraduate
18 – ថ្នាក់បរិញ្ញាបត្រ Bachelor degree (B.A.; BSc.; etc.)
19 – ថ្នាក់អនុបណ្ឌិត Master's Degree (M.A., MSc.; etc.)
20 – ថ្នាក់បណ្ឌិត Doctorate Degree (PhD)
21 – ផ្សេងៗទៀត សូមបញ្ជាក់ Other, specify
88 – មិនបានបញ្ចប់ថ្នាក់ណាមួយទេ No class
98 – មិនដឹង Don't know

ការរំលឹកទៅរាល់អ្នកសម្ភាសន៍: *គ្រប់សមាជិកគ្រួសារដែលមាននៅក្នុងផ្នែក F3? បញ្ជាក់ពីអ្នកតបសម្ភាសន៍ចំនួនសមាជិកគ្រួសារសរុបទាំងប្រុសទាំងស្រី? សួរពីគាត់នៅពេលដែលមានសាមាជិកផ្សេងទៀតបានចាកចេញទៅឆ្ងាយពីគ្រួសារហើយនឹងត្រឡប់មកវិញក្នុងថ្ងៃឬក្នុងសប្តាហ៍អំឡុងពេល៦ខែ។ F3 REMINDER TO ALL ENUMERATORS: Are all household members included in Section F3? Confirm from the respondent the total number of household members, number of male members and number of female members? Inquire from him/her whether there are other members who are temporarily away from his/her household and will be back within the day or within week/6 months.*

F3. ព័ត៌មានលំអិតអំពីសមាជិកគ្រួសារនៃម្ចាស់កសិដ្ឋាន (បន្ត) Detailed Holder’s Household Member Information (continuation)

សូមបញ្ជាក់ចរិកលក្ខណ: សេដ្ឋកិច្ចនៃសមាជិកគ្រួសាររបស់អ្នកដែលមានអាយុពី៥ឆ្នាំឡើងទៅ ដូចខាងក្រោម. Please specify below the economic characteristics of your household members 5 years old & over.

3-01 ល.រ Serial Number	3-10 សកម្មភាពសេដ្ឋកិច្ចចម្បងក្នុងរយ:ពេល១២ខែកន្លងមក *(ចុះលេខកូដ ប្រសិនបើកូដ8 សូមគូសសញ្ញាដកនៅបង្គោល 11-16)* Primary Economic Activity in the last 12 months *(Enter code; if code 8; place a dash in cols. 11-16)*	3-11 ស្ថានភាពការងារក្នុងរយ:ពេល១២ខែកន្លងមក (ចុះលេខកូដ) Status of Employment in the last 12 months *(ent er code)*	3-12a តើមានប៉ុន្មានថ្ងៃក្នុង១សប្តាហ៍ដែលអ្នកបានធ្វើក្នុងសកម្មភាពសេដ្ឋកិច្ចចម្បងនេះ? How many days per week did you undertake this primary economic activity?	3-12b ចំនួនម៉ោងសរុបដែលបានធ្វើការក្នុង១ថ្ងៃក្នុងសកម្មភាពសេដ្ឋកិច្ចចម្បង Total number of hours worked per day in the primary economic activity	3-13 សកម្មភាពសេដ្ឋកិច្ចបន្ទាប់បន្សំក្នុងរយ:ពេល១២ខែកន្លងមក *(ចុះលេខកូដប្រសិនបើកូដ8 សូមគូសសញ្ញាដកនៅបង្គោល 14a -14b)* Secondary Economic Activity in the last 12 months *(Enter code; if code 8; place a dash in cols. 14a-14b)*	3-14a តើមានប៉ុន្មានថ្ងៃក្នុង១សប្តាហ៍ដែលអ្នកបានធ្វើការងារក្នុងសកម្មភាពសេដ្ឋកិច្ចបន្ទាប់បន្សំនេះ? How many days per week did you undertake this secondary economic activity?	3-14b តើមានប៉ុន្មានម៉ោងក្នុង១ថ្ងៃដែលអ្នកបានធ្វើការងារក្នុងសកម្មភាពសេដ្ឋកិច្ចបន្ទាប់បន្សំនេះ? How many hours per day did you undertake your secondary economic activity?	3-15 **បើកូដ1 ក្នុង Q3-10 ឬ Q3-13** *បញ្ជាក់កិច្ចការដែលអ្នកបានធ្វើកសិកម្មផ្ទាល់ខ្លួនក្នុងរយ:ពេល១២ខែកន្លងមក ប្រសិនបើមិនមានកូដ1 សូមគូសសញ្ញាដកក្នុងបង្គោល(15-16)* *(ចុះលេខកូដអាចលើសពី1)* *If code 1 in Q3-10 or Q3-13; if not code 1, enter dash (-) in cols. 15-16* *What are the* specific tasks done in own agricultural holding in the last 12 months *(Multiple entries; enter codes)*	3-16 ចំនួនមធ្យមនៃម៉ោងក្នុង១ថ្ងៃដែលបានចំណាយក្នុងកសិដ្ឋានផ្ទាល់ខ្លួនរយ:ពេល១២ខែកន្លងមក? Average number of hours per day spent in own agricultural holding in the last 12 months?
(1)	(10)	(11)	(12a)	(12b)	(13)	(14a)	(14b)	(15)	(16)
01									
02									
03									
04									
05									
06									
07									
08									
09									
10									
11									
12									
13									
14									
15									

កូដសម្រាប់បង្គោលទី 10 និង 13 Codes for cols. 10 and 13
1 – ធ្វើការងារកសិកម្មផ្ទាល់ខ្លួន agriculture activity in own holding
2 – ធ្វើការងារកសិកម្មអោយគ្រួសារដទៃ agricultural activity in other household’s holding
3 – ធ្វើការងារជលផល fishing
4 – ធ្វើការងារព្រៃឈើ forestry
5 – ធ្វើការងារសិប្បកម្ម handicraft
6 – ធ្វើការងារផ្នែកឧស្សាហកម្មដទៃ other industry
7 – សេវាកម្ម Services
8 – គ្មានការងាធ្វើ None

កូដសម្រាប់បង្គោលទី 11 Codes for col. 11
1 – និយោជិកដែលមានប្រាក់កម្រៃ paid employee
2 – និយោជក employer
3 – ទុនផ្ទាល់ខ្លួន/ ធ្វើការខ្លួនឯង(គ្មាននិយោជិក) own account/self-employed (without employee)
4 - សមាជិកគ្រួសារធ្វើការមិនយកប្រាក់កម្រៃនៅក្នុងសកម្មភាពសេដ្ឋកិច្ចគ្រួសារផ្ទាល់ខ្លួន unpaid household member working in own household economic activity

កូដសម្រាប់បង្គោលទី 15 Codes for col. 15
1 – រៀបចំដី Land preparation
2 – ដាំដុះ/ស្ទូង Planting/Transplanting
3 – ថែទាំដំណាំ (ដកស្មៅ ដាក់ជី) Care of crops (weeding, fertilizing, etc.)
4 – ប្រមូលផល/បេះផ្លែ/បោកបែន Harvesting/Picking/ Threshing
5 – ការងារទីផ្សារផលិតផល Marketing of produce
6 – ថែទាំបសុសត្វ /បសុបក្សី Care of livestock/poultry
7 – មើលការខុសត្រូវវារីវប្បកម្ម Care of aquaculture on the holding
8 – ផ្សេងៗទៀត សូមបញ្ជាក់ Other, Specify ___________________

F4. ពលកម្មផ្សេងទៀត(មិនមែនជាសមាជិកគ្រួសារ) Other Farm Labor (not household member)

4-1. តើអ្នកបានជួលពលកម្ម(ក្នុងការដាំដំណាំ និងឬការចិញ្ចឹមបសុសត្វ/វារីវប្បកម្ម)នៅក្នុងអំឡុងពេល១២ខែកន្លងមកដែរឬទេ?
Did you hire (paid) farm labor (in crop cultivation and/or raising livestock/aquaculture) in the holding during the last 12 months?
1-មាន Yes   2-ទេ No ➔ *រំលងទៅ go to Q4-6*   *បញ្ចូលលេខកូដនៅទីនេះ enter code here* ➔ [ ]

4-2a ភេទនៃអ្នកធ្វើពលកម្មនិងភាពសកម្មការងារក្នុងកសិដ្ឋាន Sex of Farm Laborer and Frequency of Work on the Holding	4.2b គូសរង្វង់លេខកូដដែលបានរាយការណ៍នៃប្រភេទពលកម្មកសិកម្ម Circle codes for the re-ported type of farm labor	4-3 ចំនួនកម្មករដែលបានជួល Number of Hired Workers	4-4 ចំនួនកម្មករធ្វើការក្នុងមួយសប្តាហ៍តាមលំដាប់ម៉ោង Number of Workers per Hours Worked per week តិចជាង21ម៉ោង 21 hours or less	 22-49 ម៉ោង 22-49 hours	 50 ម៉ោងនិងច្រើនជាង 50 hours and more	4-5 ប្រភេទនៃការចំណាយ Form of Payment 1-ជាសាច់ប្រាក់ in cash 2-ជាផលិតផលកសិកម្ម in terms of farm produce 3-ជាការដោះដូរកម្លាំងពលកម្ម exchange labor 4- ទម្រង់ផ្សេងទៀតដែលជាប្រភេទនៃការទូទាត់ other forms of in-kind payment (ចុះលេខកូដ *enter code)*
(1a)	(1b)	(2)	(3a)	(3b)	(3c)	(4)
4-2.1 ប្រុស Mal e						
4-2.1a ពេញម៉ោង Full time	1					
4-2.1b មិនពេញម៉ោង Part time	2					
4-2.1c ម្តងម្កាល (ដូចជា ពេលដាំ/ស្ទូង ឬប្រមូលផល ឬច្រូតកាត់ ។ល។ Occasional (such as planting/transplanting or harvesting or threshing, etc.)	3					
4-2.2 ស្រី Femal e						
4-2.2a ពេញម៉ោង Full time	4					
4-2.2b មិនពេញម៉ោង Part time	5					
4-2.2c ម្តងម្កាល (ដូចជា ពេលដាំ/ស្ទូង ឬប្រមូលផល ឬច្រូតកាត់ ។ល។ Occasional (such as planting/transplanting or harvesting or threshing, etc.)	6					

4-6. តើអ្នកបានជួលសេវាកម្មពីខាងក្រៅមកធ្វើការឲ្យអ្នកក្នុងរយ:ពេល12ខែកន្លងមកដែរឬទេ?
Did you use agricultural service contractor other than hiring farm laborers in this holding in the last 12 months?
1-មាន Yes   2-ទេ No
➔ *ចុះលេខកូដនៅទីនេះ enter code here* [ ]

F5. **ការជ្រើសរើសយកសកម្មភាពសេដ្ឋកិច្ចដទៃទៀត** Selected Economic Activities

5-1. តើគ្រួសាររបស់អ្នកមាន ប្រកបមុខរបរផ្ទាល់ខ្លួនលើសកម្មភាពនេសាទ(រាល់ការនេសាទត្រីនិងការប្រមូលផលវារីជាតិ)នៅទឹកសាប ឬសមុទ្រក្នុងរយៈពេល12 ខែកន្លងមកដែរឬទេ? Did your household engage in any own-account fishing activity (any catching of fish and aquatic products) in the inland or marine water during the last 12 months?

1-មាន Yes 2-ទេ No ➔ *រំលងទៅ Q5-7 Go to Q5-7*

ចុះលេខកូដនៅទីនេះ enter code here ➔ ☐

5.1a. តើមានសមាជិកណាម្នាក់ដែលជាអ្នកទទួលខុសត្រូវចម្បងសម្រាប់សកម្មភាពនេសាទដោយប្រើទុនផ្ទាល់ខ្លួនក្នុងរយៈពេល12ខែកន្លងមកដែរឬទេ?
Who was the member mainly responsible for the own-account fishing activity in the last 12 months?

5.1b. ឈ្មោះអ្នកធ្វើនេសាទ Name of the Fishing operator		5.1c. ភេទ: ចម្លងពផ្នែក *F3* និងចុះលេខកូដ Sex: *Copy from Section F3 of this form and enter code*		5.1d. អាយុពេញគិតត្រឹមថ្ងៃកំណើត ចម្លងពីផ្នែក *F3* និងចុះលេខកូដ Age as of last b-day: *Copy from Section F3 of this form and enter code*		5.1e. ទំនាក់ទំនងជាមួយនឹងមេគ្រួសារ ចម្លងពីផ្នែក *F3* និងចុះលេខកូដ Relation to Head. *Copy from Section F3 and enter code*	

5-2 តើគោលបំណងចម្បងអ្វី ចំពោះការនេសាទឬវារីជាតិក្នុងរយៈពេល12 ខែកន្លងមក?
What was the main purpose of fishing of any aquatic products in the last 12 months?

1 - សម្រាប់ប្រើប្រាស់ Mainly for consumption
2 - សម្រាប់លក់ Mainly for sale
ចុះលេខកូដនៅទីនេះ enter code here ➔ ☐

5-3 តើអ្នកមានប្រើឧបករណ៍សម្រាប់នេសាទឬទេរយៈពេល12ខែកន្លងមក?
Did you use fishing gear in the last 12 months?

1-មាន Yes 2-ទេ No ➔ *រំលងទៅ Go to Q5-5*
ចុះលេខកូដនៅទីនេះ enter code here ➔ ☐

5-4 តើប្រភេទនៃឧបករណ៍នេសាទអ្វីខ្លះដែលអ្នកបានប្រើរយៈពេល12ខែកន្លងមក?
What kind of fishing gear did you use in the last 12 months?
សំណួរនេះអាចមានចម្លើយលើសពីមួយ Note this question accepts multiple responses.

សូមចុះលេខកូដ 1 ប្រសិនបើបានប្រើ ឬ 2 ប្រសិនបើមិនបានប្រើ enter 1 if used or 2 if not used

- 1 - ដងសន្ទូច hand gear ☐
- 2 - សំណាញ់ cast net ☐
- 3 - សន្ទូចរនង fishing rod ☐
- 4 - ទ្រូ small trap ☐
- 5 - មង lift net/push net ☐
- 6 - អួន gill net ☐
- 8 - ផ្សេងពីនេះសូមបញ្ជាក់ other, specify ☐

5-5 តើអ្នកមានប្រើទូកសម្រាប់នេសាទដែរឬទេ? Did you use fishing boat?

1-មាន Yes 2- ទេ No ➔ *រំលងទៅQ5-7 Go to Q5-7*
ចុះលេខកូដនៅទីនេះ enter code here ➔ ☐

5-6 តើប្រភេទនៃទូកនេសាទអ្វីខ្លះដែលអ្នកបានប្រើ? What kind of fishing boat did you use?
សំណួរនេះអាចមានចម្លើយលើសពីមួយ Note this question accepts multiple responses.

សូមចុះលេខកូដ 1 ប្រសិនបើបានប្រើ ឬ 2 ប្រសិនបើមិនបានប្រើ enter 1 if used or 2 if not used

- 1 - ទូកគ្មានម៉ាស៊ីន (ចែវ) Traditional boat without motor ☐
- 2 - ទូកមានម៉ាស៊ីន Boat with motor ☐
- 3 - ផ្សេងពីនេះ សូមបញ្ជាក់Other specify _____________ ☐

5-7 តើគ្រួសាររបស់អ្នកបានធ្វើការងារទាក់ទងនឹងព្រៃឈើក្នុងរយៈពេល12ខែកន្លងមកដែរឬទេ?
Did your household engage in any own-account forestry-related activities in the last 12 months?

1-មាន Yes 2- ទេ No ➔ *រំលងទៅ Q5-9 Go to Q5-9*
ចុះលេខកូដនៅទីនេះ enter code here ➔ ☐

5-8 តើប្រភេទការងារអ្វីខ្លះ ដែលគ្រួសារអ្នកបានធ្វើទាក់ទងនឹងសកម្មភាពព្រៃឈើក្នុងរយៈពេល12 ខែកន្លងមក? What type of own-account forestry-related activities did your household engage in during the last 12 months?
សំណួរនេះអាចមានចម្លើយលើសពីមួយ Note this question accepts multiple responses.

សូមចុះលេខកូដ 1 ប្រសិនបើបានធ្វើ ឬកូដ 2 ប្រសិនបើមិនបានធ្វើ enter 1 if engaged or 2 f not engaged

- 1 - រកអុស/កាប់ឬស្សី Gathering firewood/Cutting bamboo ☐
- 2 - ដុតធ្យូង Charcoal making ☐
- 3 - កាប់ដើមឈើធំៗ ឬរកខ្លឹមចន្ទ Cutting sandalwood/timber ☐
- 4 - រកអាហារ ឬបន្លែ ផ្លែឈើព្រៃ Gathering wild fruits/food ☐
- 5 - រករុក្ខជាតិជាឱសថ Collecting medicinal plants ☐
- 6 - បរបាញ់សត្វ Hunting wildlife/animals ☐
- 7 - ផ្សេងពីនេះសូមបញ្ជាក់Other forestry-related activities, specify_______________________ ☐

5-9 តើគ្រួសាររបស់អ្នកបានធ្វើសិប្បកម្មដែលជាទុនផ្ទាល់ខ្លួនក្នុងរយៈពេល12 ខែកន្លងមកដែរឬទេ?
Did your household engage in any handicraft activity in own account during the last 12 months?

1-មាន Yes 2- ទេ No ➔ *រំលងទៅ Q5-11 go to Q5-11*
ចុះលេខកូដនៅទីនេះ enter code here ➔ ☐

5-10 តើប្រភេទសកម្មភាពអ្វីខ្លះដែលគ្រួសារអ្នកបានធ្វើក្នុងរយៈពេល12 ខែកន្លងមក?
What type of handicraft activities did your household engage in during the last 12 months?
សំណួរនេះអាចមានចម្លើយលើសពីមួយ Note this question accepts multiple response.

សូមចុះលេខកូដ 1 ប្រសិនបើបានធ្វើ ឬកូដ 2 ប្រសិនបើមិនបានធ្វើ enter 1 if engaged or 2 f not engaged

- 1 - **កែច្នៃម្ហូបអាហារ** Food processing/manufacturing ☐
- 2 - ការផលិតម្ហូបអាហារ weaving (basket, mats, etc.) ☐
- 3 - ផលតផលពាកកណ្តាលសម្រេច Semi-finished/Finished products (like making thread, clothing material) ☐
- 4 - ផ្សេងពីនេះសូមបញ្ជាក់ Other specify _____________ ☐

511 តើគ្រួសាររបស់អ្នកបានចូលរួមអាជីវកម្មខ្នាតតូចផ្ទាល់ខ្លួនផ្សេងទៀតឬក៏សហគ្រាសខ្នាតតូច/មធ្យម (មិនមែនកសិកម្ម) ដែរឬទេ? Did your household engage in any other own account small business or even in micro/small/medium enterprises (not in agriculture)?

1-មាន Yes 2- ទេ No ➔ *រំលងទៅF6 go to Section F6*
ចុះលេខកូដនៅទីនេះ enter code here ➔ ☐

5-12 តើប្រភេទអាជីវកម្មខ្នាតតូច ឬក៏សហគ្រាសខ្នាតតូច/មធ្យមអ្វីដែលអ្នកចូលរួម? What kind of small business or micro/small/medium enterprises (not in agriculture) did you engage in?

សូមចុះលេខកូដ 1 ប្រសិនបើបានធ្វើ ឬកូដ 2 ប្រសិនបើមិនបានធ្វើ enter 1 if engaged or 2 f not engaged

- 1 – ផលិតកម្មដូចជាឥដ្ឋ/ក្បឿង/សំលៀកបំពាក់ Manufacturing such as brick/tile making; garment. etc. ☐
- 2 – ពាណិជ្ជកម្មអាជីវកម្មដូចជាលក់កាតទូរសព្ទ Trading business such as selling phone cards, etc. ☐
- 3 – សេវាកម្មដូចជាមីក្រូហិរញ្ញវត្ថុ Services like micro lending, etc. ☐
- 4-អាជីវកម្មម្ហូបអាហារដូចជាការកែច្នៃម្ហូបអាហារទុកបា នយូរការដាំស្លរនិងការលក់ជាដើម Food business like processing, preserving, cooking and selling, etc. ☐
- 5 - ផ្សេងពីនេះសូមបញ្ជាក់ Other specify _______________ ☐

សម្រាប់កត់ចំណាំ ឬសម្រាប់គណនាលេខផ្សេង FOR REMARKS or COMPUTATION

F6. សន្តិសុខស្បៀង Food Security

6-1. តើគ្រួសាររបស់អ្នកប្រើប្រាស់ប្រភេទស្បៀងអាហារបែបណាខ្លះក្នុងរយៈពេល7ថ្ងៃកន្លងមក? Did your household consume any one of the following basic food items during the last 7 days?

6-1a ប្រភេទស្បៀងអាហារចម្បង Basic Food Items	6-1b តើប្រើប្រាស់ប្រភេទស្បៀងអាហារចម្បងនេះក្នុង7ថ្ងៃកន្លងមកឬទេ? Consume this basic food in last/days? 1-មាន Yes 2-ទេ No	6-1c ចំនួនថ្ងៃដែលបានបរិភោគស្បៀងអាហារចម្បងក្នុង7ថ្ងៃកន្លងមក,បើមានក្នុងបង្គោល1b Number of days the basic food was eaten in the last 7 days; if Yes in col. 1b.	6-1d តើអ្នកបានស្បៀងអាហារនេះមកពីណា? Where did you get this food? ចុះលេខកូដសម្រាប់ប្រភពចម្បងនិងលេខកូដសម្រាប់ប្រភពបន្ទាប់បន្សំ,បើមានអាចដូចជា *Enter code for the main source and code for the second source, if there is such* 1 - ផលិតខ្លួនឯង (ពីកសិកម្ម នេសាទ និងព្រៃឈើ) own produced (from agriculture, fishing and forestry) 2 - ទទួលបានជាអំណោយ received as gifts 3 - ទិញស្បៀងអាហារ bought these foods 4 - ដោះដូរទំនិញឬសេវា traded goods or services 5 - ខ្ចី borrowed	6 - ដោះដូរជាពលកម្មដើម្បីស្បៀងអាហារ exchange of labor for food 7 - ដោះដូរជារបស់របរដើម្បីស្បៀងអាហារ exchange of items for food 8 - ជំនួយស្បៀងអាហារពីអង្គការសប្បុរសធម៌ food aid from charitable organizations 9 - ប្រភពផ្សេងទៀត other sources
			ចំជាងគេប្រភព Primary Source	ប្រភពបន្ទាប់បន្សំ Second Source
(1a)	(1b)	(1c)	(1d)	(1e)
1- អង្ករ និងធញ្ញជាតិផ្សេងៗ Rice & other cereals				
2- ដំឡូង និងដំណាំមើមផ្សេងៗ Potato & other root crops				
3-ពពួកសណ្តែកដែលអាចញុំាបាន Edible beans and pulses				
4- ពពួកបន្លែ(ស្លឹក ផ្លែ និងផ្សេងទៀត) Vegetables (leafy, fruit-bearing and other)				
5-ពពួកផ្លែឈើ Fruits				
6- ពពួកគ្រាប់ដែលអាចញុំាបាន Edible nuts				
7- សាច់ និងផលិតផលសាច់ (ដូចជា ស៊ុត ជាដើម) Meat and meat products (such as egg, etc.)				
8- ត្រីនិងអាហារសមុទ្រផ្សេងៗ Fish & other seafood				

6-2a. តើមានពេលណាមួយដែលគ្រួសាររបស់អ្នកខ្វះស្បៀងអាហារបរិភោគក្នុងរយៈពេល12ខែកន្លងមកដែរឬទេ? Was there anytime in the last 12 months that your household experienced food shortage?

1- មាន Yes 2 - ទេ No ➔ *រំលងទៅ Q6-6 Go to Q6-6*
ចុះលេខកូដនៅទីនេះ enter code here ➔ [ ]

6-2b តើមានប៉ុន្មានដងក្នុងរយៈពេល12ខែកន្លងមកដែលអ្នកខ្វះស្បៀងអាហារបរិភោគ?
How many times in the last 12 months did you experience food shortage?

1 – 1ខែ ប៉ុណ្ណោះ one month only
2 – 2 ឬ 3ខែ 2-3 months
3 – ច្រើនជាង3ខែ more than 3 months
ចុះលេខកូដនៅទីនេះ enter code here ➔ [ ]

6-3. ហេតុអ្វីបានជាគ្រួសាររបស់អ្នកខ្វះស្បៀងអាហារបរិភោគក្នុងពេលណាមួយរយៈពេល12ខែកន្លងមក? *សំណួរនេះអាចមានចម្លើយលើសពីមួយ* Why did your household have food shortage in anytime of the last 12 months? *Note this question accepts multiple responses.* *សូមចុះលេខកូដលេខ1 ប្រសិនបើមានហេតុផល ឬ ចុះលេខកូដ2 ប្រសិនបើគ្មានហេតុផល (enter 1 if reason 2 if not a reason)*

1 – ផលិតកម្មអាហារតិចដោយសារកង្វះធនធាន និងផ្ទៃដីដាំដុះតូច low production of such food due to shortage of capital and less land area [ ]
2 – ផលិតកម្មតិចដោយសារម្ចាស់មានជម្ងឺ/ពិការភាព low production due to illness/disability of the holder [ ]
3 – ដំណាំបាត់បង់ដោយសារភ្លៀងខ្លាំង គ្រោះរាំងស្ងួត គ្រោះទុរភិក្ស ឬសត្វចង្រៃបំផ្លាញ crop loss due to heavy rain or drought or calamities or attack of pest [ ]
4 – តម្លៃថ្លៃ និងមិនអាចទិញបរិភោគញឹកញាប់បានទេ very costly and cannot afford to eat more frequently [ ]
5 – បន្ថយថវិកាទិញស្បៀងអាហារដោយសារបាត់បង់ការងារ limited food budget due to loss of job [ ]
6 – ហេតុផលផ្សេង សូមបញ្ជាក់ other reasons, specify______________________________ [ ]

6-4. តើអ្នកមានវិធានការដោះស្រាយបញ្ហាកង្វះស្បៀងអាហារក្នុងរយៈពេល12ខែកន្លងមកដែរឬទេ?
Did you take any steps in order to solve such food shortage in anytime of the last 12 months?

1- មាន Yes 2 - ទេ No ➔ *រំលងទៅ Q6-6 Go to Q6-6*
ចុះលេខកូដនៅទីនេះ enter code here ➔ [ ]

6-5. តើវិធានការអ្វីដែលអ្នកបានដោះស្រាយបញ្ហាកង្វះស្បៀងអាហារបរិភោគក្នុងរយៈពេល12ខែកន្លងមកដែរឬទេ? *សំណួរនេះអាចមានចម្លើយលើសពីមួយ* What steps did you take to solve food shortage in anytime of the past 12 months? *Note this question accepts multiple responses.* *ចុះលេខកូដ1 ប្រសិនបើមានវិធានការ ឬ កូដ2 ប្រសិនបើគ្មាន enter 1 if reported step or 2 if not reported step)*

01- លក់សម្ភារៈប្រើប្រាស់ក្នុងគ្រួសារ(ដូចជាៈ សម្ភារៈផ្ទះបាយ គ្រឿងសង្ហារិម ទូរទស្សន៍) ដើម្បីទិញ/ទទួលម្ហូបអាហារ
sold household assets (e.g. blankets, utensils, furniture, TV) to be able to purchase/obtain food [ ]
02- លក់ទ្រព្យសម្បត្តិកសិកម្ម(ដូចជាៈ ឧបករណ៍ សម្ភារៈ ពូជ និងសម្ភារៈដឹកជញ្ជូនផ្សេងៗ)
sold agricultural or other productive assets (e.g. equipment, tools, seeds, other inputs, transport assets) to be able to purchase/obtain food [ ]
03- លក់ដំណាំដែលមិនមែនជាអាហារ/បសុសត្វមួយចំនួន ដើម្បីទិញ/ទទួលស្បៀងអាហារ sold non-food crops/some livestock to be able to purchase/obtain food [ ]
04- លក់ឬជួលដី ដើម្បីទិញ/ទទួលស្បៀងអាហារ sold or rented out land to be able to purchase/obtain food [ ]
05- ប្តូរទំនិញមួយចំនួនដូចជា បសុសត្វ សិប្បកម្ម។ល។ ដើម្បីទិញ/ទទួលស្បៀងអាហារ bartered some goods such as livestock, handicrafts, etc. to be able to purchase food [ ]
06- បញ្ជូនសមាជិកគ្រួសារណាម្នាក់ទៅស្វែងរកចំណូលពីប្រភពផ្សេងៗដើម្បីទិញស្បៀងអាហារ sent some household members to look for work/other sources of income to buy food [ ]
07- ស្នើសុំជំនួយពីសាច់ញាតិនៅក្នុងប្រទេស ឬក្រៅប្រទេសដើម្បីទិញ/ទទួលស្បៀងអាហារ
asked assistance from relatives within the country/living abroad to be able to purchase/obtain food [ ]
08- បានទទួលជំនួយម្ហូបអាហារពីស្ថាប័នសប្បុរសធម៌ accepted assistance from charitable institutions to have food [ ]
09- ខ្ចីស្បៀងអាហារ ឬកខ្ចីលុយមុនដើម្បីទិញ/ទទួលស្បៀងអាហារ និងសងវិញនៅពេលប្រមូលផល
borrowed food and/or money on credit or get an advance on next harvest or labor to be able to purchase/obtain food [ ]
10- ប្តូរទម្លាប់អាហារទៅជាប្រភេទអាហារផ្សេង changed food routine to alternative food items [ ]
11 - វិធានការផ្សេង សូមបញ្ជាក់ other steps, specify ________________________________ [ ]

6-6 ក្នុងរយៈពេល1ខែកន្លងមកតើគ្រួសាររបស់អ្នកធ្លាប់បានទទួលទានអាហារក្នុងស្ថានភាពដូចខាងក្រោមដែរឬទេ?
ចុះលេខកូដ1ឬ2ឬ3ក្នុងបង្គោលបន្ទាប់នីមួយៗដូចខាងក្រោម
In the last month, did your household experience any of the following below?
Enter code 1 or 2 or 3 in each of the next column below

បើមាន តើប៉ុន្មានដង? If Yes , how many times?
1 - ដោយកម្រ(1ឬ2ដងក្នុង1ខែកន្លងមក) Rarely(1or2inlast month)
2 - ម្តងម្កាល(3-10ដងក្នុង1ខែកន្លងមក) Sometimes (3-10 times in last month)
3 - ញឹកញាប់ (លើសពី10ដងក្នុង1ខែកន្លងមក) Often (more than 10 times in last month)

	4-ពុំធ្លាប់មាន Did not experrience
1- ពុំមានលទ្ធភាពទទួលទានស្បៀងអាហារណាដែលខ្លួនចូលចិត្ត (ដូចជាបាយនិងសាច់ដែលមានគុណភាពខ្ពស់) not able to eat the kind of food you preferred (like high quality rice or meat)	
2- មានប្រភេទស្បៀងអាហារទទួលទានតែបន្តិចបន្តួច (ដូចជាបាយនិងបន្លែបៃតង) have to eat just a few types of food (like only rice and green vegetables)	
3- មានម្ហូបអាហារទទួលទាន មួយចំនួនដែលខ្លួនមិនចូលចិត្ត (ដូចជា អាហារគ្មានគុណភាព) have to eat some foods that you really did not want to eat (like the poisonous wild tuber or poor quality of fish/meat)	
4- មានស្បៀងអាហារទទួលទាន តិចតួចក្នុងអាហារចម្បង have to eat less in any main meals	
5- មានស្បៀងអាហារទទួលទាន តិចតួចជាង អាហារក្នុង1ថ្ងៃ have to eat fewer meals in a day	
6- ពុំមានស្បៀងអាហារដើម្បីបរិភោគនៅក្នុងគ្រួសារនិងមិនមានមធ្យោបាយដើម្បីទទួលបានបន្ថែម ដោយការទិញ/ដូរ ឬមកពីសួនចំការ ឬជង្រុក។ no food at all to eat in your household and there was no way of getting more by buying/trading or from the garden or field or from storage	

ប្រសិនបើទម្រង់ចុងក្រោយត្រូវបានបញ្ចប់ សូមបន្តទៅគ្រួសារគំរូបន្ទាប់,បើមិនដូច្នោះសូមបន្តទៅទម្រង់បន្ទាប់ If last form to be accomplished; go to next sample household; otherwise, go to the next form.

រាជរដ្ឋាភិបាលកម្ពុជា
ក្រសួងផែនការ
និង
ក្រសួងកសិកម្ម រុក្ខាប្រមាញ់ និងនេសាទ
ជំរឿនកសិកម្មថ្នាក់ជាតិលើកទី០១
នៅព្រះរាជាណាចក្រកម្ពុជាឆ្នាំ២០១៣
ទម្រង់G - កម្រងសំណួរភូមិ គិតត្រឹមថ្ងៃទី០១ ខែមេសា ឆ្នាំ២០១៣

Royal Government of Cambodia
Ministry of Planning and
Ministry of Agriculture, Forestry and Fisheries
First National Census of Agriculture of Cambodia 2013
Form G – Village Questionnaire
As of 01 April 2013

សម្ងាត់បំផុត **STRICTLY CONFIDENTIAL**
ព័ត៌មាននេះប្រើប្រាស់សម្រាប់តែគោលបំណងស្ថិតិប៉ុណ្ណោះ
និងមិនប្រើប្រាស់សម្រាប់ពន្ធដារទេ
This is used only for the statistical purposes and not used for taxation.

D1. ព័ត៌មានភូមិសាស្ត្រ Geographic (Area) Information

តំបន់ Area	ឈ្មោះ Name					កូដ Code	
1-1 រាជធានី/ខេត្ត Municipality/Province							
1-2 ក្រុង/ស្រុក/ខណ្ឌ District/Khan/Krong							
1-3 ឃុំ/សង្កាត់ Commune/Sangkat							
1-4 ភូមិ Village							
ឈ្មោះប្រធានភូមិ Name of Village Leader							
ភេទ Sex: 1 – ប្រុស Male 2 –ស្រី Female		អាយុពេញគិតត្រឹមថ្ងៃកំណើត Age as of last birthday					
ឈ្មោះអ្នកផ្តល់ចម្លើយ Name of Respondent							
ភេទ Sex: 1 – ប្រុស Male 2 –ស្រី Female		អាយុពេញគិតត្រឹមថ្ងៃកំណើត Age as of last birthday					
ចំនួនមន្ត្រីធ្វើការក្នុងភូមិ Number of Officials in the Village	ប្រុស Male		ស្រី Female		សរុប Total		

1. ប្រភេទដី Type of Soil	ប្រភេទដី Soil Type	តើប្រភេទដីនេះមាននៅក្នុងភូមិរបស់អ្នកទេ? Does this soil type exist in your village? *គូសរង្វង់លេខកូដខាងក្រោម circle code below*	
	1 –ដីខ្សាច់ប្រភេទគ្រើម Coarse sandy	1 - មានYes	2 - ទេ No
	2 –ដីខ្សាច់ប្រភេទម៉ត់ Fine sandy	1 - មានYes	2 - ទេ No
	3 –ដីឥដ្ឋ Clayey	1 - មានYes	2 - ទេ No
	4 –ដីល្បាប់ Loamy	1 - មានYes	2 - ទេ No
	5 –ប្រភេទដីផ្សេងទៀតបញ្ជាក់ Other type of soil, specify	1 - មានYes	2 - ទេ No

2. លក្ខណៈចម្បងតំបន់ភូមិសាស្ត្រ Main Topographical Feature	ប្រភេទតំបន់ភូមិសាស្ត្រ *ចុះលេខកូដតំបន់ភូមិសាស្ត្រដែលចម្បងនៃភូមិរបស់អ្នកក្នុងប្រអប់ខាងក្រោម* Type of Topographical Feature *Enter code for the main topographical feature of your village in the box provided.*		
	1 – វាលទំនាប Plain 2 – មាត់សមុទ្រ Coastal 3 – ជុំវិញបឹងទន្លេសាប Around Tonle sap	4 – ភ្នំ/ខ្ពង់រាប Mountainous/Hilly 5 – ផ្សេងទៀតបញ្ជាក់ Other topographical feature, specify_____________	

3.ប្រភេទគ្រោះភ័យ/គ្រោះមហន្តរាយក្នុងរយៈពេល៥ឆ្នាំកន្លងមក Prone to any Calamity/Disaster within last five years	3a. តើភូមិនេះមានជួបគ្រោះភ័យឬគ្រោះមហន្តរាយក្នុងរយៈពេល៥ឆ្នាំកន្លងមកដែរឬទេ? គូសរង្វង់លើលេខកូដ Was this village prone to any calamity/disaster during the last 5 years? *Circle code*			1–មាន➔បន្តសំណួរ *Q3b* 1- Yes ➔ *go to Q3b*		2–ទេ➔រំលងទៅសំណួរ *Q4* 2- No ➔ *go to Q4*
	3b. តើប្រភេទគ្រោះភ័យ/មហន្តរាយអ្វីដែលភូមិរបស់ធ្លាប់មានក្នុងរយៈ៥ឆ្នាំកន្លងមក? What kind of calamity/disaster did your village experience in the last 5 years? *គូសរង្វង់លេខកូដក្នុងបង្គោលទី២ circle code in the second column*			3c. តើភូមិរបស់អ្នកបានទទួលរងគ្រោះភ័យ/មហន្តរាយប៉ុន្មានដងក្នុងរយៈពេល៥ឆ្នាំកន្លងមក? How many times was your village prone to this calamity/disaster within last 5 years? *គូសរង្វង់លេខកូដខាងក្រោម circle code below*		
	1 – ព្យុះសង្ឃរា typhoon	1 – មាន Yes	2 – ទេ No	1 – ម្តង once	2 – 2-5 ដង times	3 –ច្រើនជាង៥ដង more than 5 times
	2 – ទឹកជំនន់ flood	1 – មាន Yes	2 – ទេ No	1 – ម្តងonce	2 – 2-5 ដង times	3 –ច្រើនជាង៥ដង more than 5 times
	3 – បាក់ដី landslide	1 – មាន Yes	2 – ទេ No	1 – ម្តងonce	2 – 2-5 ដង times	3 –ច្រើនជាង៥ដង more than 5 times
	4 – រាំងស្ងួតនិងអត់បាយ drought and famine	1 – មាន Yes	2 – ទេ No	1 – ម្តងonce	2 – 2-5 ដង times	3 –ច្រើនជាង៥ដង more than 5 times
	5 –ផ្សេងទៀតបញ្ជាក់ other, specify	1 – មាន Yes	2 – ទេ No	1 – ម្តងonce	2 – 2-5 ដង times	3 –ច្រើនជាង៥ដង more than 5 times

4. សកម្មភាពសេដ្ឋកិច្ចដែលមាន Economic Activities Available	តើប្រភេទសកម្មភាពសេដ្ឋកិច្ចអ្វីខ្លះដែលមានក្នុងភូមិរបស់អ្នក? What kind of economic activities available in your village?	*គូសរង្វង់លេខកូដខាងក្រោម* *Circle code below*	
	1 – ការដាំដំណាំ growing of crops	1 - បាទYes	2 - ទេ No
	2 – ការចិញ្ចឹមបសុសត្វនិង/ឬបសុបក្សី raising livestock and/or poultry	1 - បាទYes	2 - ទេ No
	3 – ការនេសាទនៅសមុទ្រ/ដែនកោះ fishing in marine/inland waters	1 - បាទYes	2 - ទេ No
	4 – ការនេសាទត្រីនិងវារីជាតិ សត្វរស់នៅក្នុងទឹកផ្សេងទៀតក្នុងស្រះ បែជាដើម culturing fish and other aquatic animals in pond, pen, etc.	1 - បាទYes	2 - ទេ No
	5 – ការប្រមូលផលព្រៃឈើ gathering forest products	1 - បាទYes	2 - ទេ No
	6 – ឧស្សាហកម្ម និងសេវាកម្មផ្សេងទៀតមិនបានរាប់បញ្ចូលខាងលើ សូមបញ្ជាក់ other industries and services not included above, specify	1 - បាទYes	2 - ទេ No

5. កំលាំងពលកម្មតាមរដូវកាល Seasonal labor movement	តើមាន កំលាំងពលកម្មតាមរដូវកាលនៅក្នុងភូមិរបស់អ្នកដែរឬទេ? *គូសរង្វង់លេខកូដ* Does seasonal labor movement exist in your village? *circle code* ➔	1 - បាទYes		2 - ទេ No	
6. រយៈពេលដាំដំណាំ Crop Duration	តើគ្រួសារកសិករនៅក្នុងភូមិរបស់អ្នកមានដាំដំណាំចំនួនប៉ុន្មានដងក្នុង១ឆ្នាំ? *គូសរង្វង់លេខកូដ* How many times do the agricultural households in your village cultivate crops in a year? *circle code* ➔	1- ម្តង once	2- ពីរដង twice	3-បីដង thrice	4-ច្រើនជាង៣ដង more than 3 times

7. ឧបករណ៍សម្ភារៈ និងមធ្យោបាយកសិកម្មកែច្នៃ Agro-Processing Equipment and Machineries and Facilities	តើឧបករណ៍សម្ភារៈនិងមធ្យោបាយកសិកម្មកែច្នៃណាដែលមាន(ផ្ទាល់ខ្លួន/ជួល)នៅភូមិរបស់អ្នកនៅពេលនេះ? Which of the following agro-processing equipment/machines are available (owned/rented) in your village as of this time?				
	ឧបករណ៍សម្ភារៈនិងមធ្យោបាយ Equipment/Machinery/Facility	មាន Available?		បើមាន តើចំនួនប៉ុន្មានរបស់ផ្ទាល់ខ្លួន If Yes, Number Owned	បើមាន តើចំនួនប៉ុន្មានដែលបានជួល If Yes, Number Rented
	1–ម៉ាស៊ីនបោក Thresherharvester	1-មាន Yes	2-ទេ No		
	2–ម៉ាស៊ីនកិនស្រូវ Rice mill	1-មាន Yes	2-ទេ No		
	3–ម៉ាស៊ីនផលិតស្ករ Sugar mill	1-មាន Yes	2-ទេ No		
	4–ម៉ាស៊ីនផលិតប្រេងឆា Edible oil mill	1-មាន Yes	2-ទេ No		
	5–ម៉ាស៊ីនផលិតចំណីសត្វ Feed mill	1-មាន Yes	2-ទេ No		
	6–ម៉ាស៊ីនសម្ងួត Crop dryer	1-មាន Yes	2-ទេ No		
	7–ប្រព័ន្ធធារាសាស្ត្រ Irrigation system	1-មាន Yes	2-ទេ No		
	8–ផ្សេងទៀត, បញ្ជាក់ Other, specify	1-មាន Yes	2-ទេ No		

8. មធ្យោបាយដឹកជញ្ជូន Mode of Transport	ប្រភេទមធ្យោបាយដឹកជញ្ជូនដែលអាចមាន Available Type of transport	តើមានមធ្យោបាយដឹកជញ្ជូននៅក្នុងភូមិរបស់អ្នកឬទេ? Does this transport exist in your village? *គូសរង្វង់លេខកូដខាងក្រោម Circle code below*	
	1 – ម៉ូតូ motorcycle	1 - បាទ Yes	2 - ទេ No
	2 – ម៉ូតូកង់បី t uktuk	1 - បាទ Yes	2 - ទេ No

	3 – រ៉ឺម៉ក remork	1 - បាទ Yes	2 - ទេ No	
	4 – ទូក boat	1 - បាទ Yes	2 - ទេ No	
	5 – ប្រភេទផ្សេងទៀត other type	1 - បាទ Yes	2 - ទេ No	
9. សាលារៀនដែលមាន Available School	តើនៅភូមិរបស់អ្នកមានប្រភេទសាលារៀនអ្វីដែលអាចមាន? Which type of school exist and available in your village?	*គូសរង្វង់លេខកូដខាងក្រោម Circle code below*		បើមាន សូមចុះចំនួនសាលារៀន If Yes, Number of School
	1 – បឋមសិក្សា primary	1 - បាទ Yes	2 - ទេ No	
	2 – មធ្យមសិក្សា middle school	1 - បាទ Yes	2 - ទេ No	
	3 – វិទ្យាល័យ high school	1 - បាទ Yes	2 - ទេ No	
	4 – មហាវិទ្យាល័យ/សកលវិទ្យាល័យ college/university	1 - បាទ Yes	2 - ទេ No	
	5 – ផ្សេងទៀត, សូមបញ្ជាក់ other, specify	1 - បាទ Yes	2 - ទេ No	
10. មធ្យោបាយដែលអាចទំនាក់ទំនងបាន Communication Facilities	តើនៅភូមិរបស់អ្នកមានមធ្យោបាយសំរាប់ទំនាក់ទំនងអ្វីខ្លះ? What are the different communication facilities available in your village?	*គូសរង្វង់លេខកូដខាងក្រោម circle code below*		
	1 – ប្រៃសណីយ(កន្លែងផ្ញើសំបុត្រ) post office	1 - បាទ Yes	2 - ទេ No	
	2 – ទូរលេខ telegraph	1 - បាទ Yes	2 - ទេ No	
	3 – អ៊ីនធឺណែត internet	1 - បាទ Yes	2 - ទេ No	
	4 – ទូរសព្ទលើតុ telephone line	1 - បាទ Yes	2 - ទេ No	
	5 – ទូរសព្ទចល័ត mobile phone	1 - បាទ Yes	2 - ទេ No	
	6 – ផ្សេងទៀតសូមបញ្ជាក់ other, specify	1 - បាទ Yes	2 - ទេ No	
11. ការថែទាំសុខភាព Health Facilities	តើភូមិរបស់អ្នកមានកន្លែងផ្តល់សេវាថែរទាំសុខភាពដូចខាងក្រោមដែរឬទេ? Do you have the following health facilities in your village?	*គូសរង្វង់លេខកូដខាងក្រោម circle code below*		
	1 –មន្ទីរពេទ្យ hospital	1 - បាទ Yes	2 - ទេ No	
	2 – គ្លីនិក clinic	1 - បាទ Yes	2 - ទេ No	
	3 – មណ្ឌលសុខភាព health center	1 - បាទ Yes	2 - ទេ No	
	4 – ផ្សេងទៀតសូមបញ្ជាក់ other, specify	1 - បាទ Yes	2 - ទេ No	
12. ការប្រើប្រាស់ទឹក Water Facilities	តើភូមិរបស់អ្នកមានប្រភពទឹកសម្រាប់ទទួលទានជាអ្វី? What are the sources of potable drinking water in your village?	*គូសរង្វង់លេខកូដខាងក្រោម Circle code below*		
	1 –ទឹកបណ្តាញ piped water	1 - បាទ Yes	2 - ទេ No	
	2 –អណ្តូងស្នប់/អណ្តូងខួង tubed/piped well	1 - បាទ Yes	2 - ទេ No	
	3 –អណ្តូងជីកមានលូការពារ(គម្របការពារ) protected dug well	1 - បាទ Yes	2 - ទេ No	
	4 – អណ្តូងជីកគ្មានលូការពារ(គ្មានគម្រប) unprotected dug well	1 - បាទ Yes	2 - ទេ No	
	5 –ទន្លេ ស្រះ ជ្រោះ ព្រែក ស្ទឹង river, pond, spring, creek, streams	1 - បាទ Yes	2 - ទេ No	
	6 –ទឹកភ្លៀង rain	1 - បាទ Yes	2 - ទេ No	
	7 –ទឹកដប/ទឹកទិញ bottled/bought water	1 - បាទ Yes	2 - ទេ No	
	8 –ផ្សេងទៀតសូមបញ្ជាក់ other, specify	1 - បាទ Yes	2 - ទេ No	
	9 – មិនមាន none	1 - បាទ Yes	2 - ទេ No	
13. ផ្លូវ និងទីផ្សារ Access to Road and Presence of Market	13a. តើភូមិរបស់អ្នកនៅជិតផ្លូវជាតិឬទេ? Is there a nearest national road accessible to your village? *គូសរង្វង់លេខកូដ circle code ➔*	1 - បាទ Yes	2 - ទេ No	
	13b. តើភូមិរបស់អ្នកមានចម្ងាយប៉ុន្មានគីឡូម៉ែត្រពីផ្លូវជាតិ? *គិតជាគីឡូម៉ែត្រ➔* How far away is the nearest national road from your village? *enter the distance in kilometers ➔*			
	13c. តើភូមិរបស់អ្នកមានផ្សារសាធារណៈឬទេ? *គូសរង្វង់លេខកូដ➔* Is there a public market in your village? *circle code ➔*	1 - បាទ Yes	2 - ទេ No	
14. វត្តមានបុគ្គលិករបស់អង្គការ Presence of Peoples' Organization	តើភូមិរបស់អ្នកមានអង្គការដូចខាងក្រោមនេះដែរឬទេ? Does the following organization exist in your village as of this time?	*គូសរង្វង់លេខកូដខាងក្រោម Circle code below*		
	1 – អង្គការដើម្បីស្ត្រី Women's organization	1 - បាទ Yes	2 - ទេ No	
	2 – សមាគមន៍កសិករ Farmers Association	1 - បាទ Yes	2 - ទេ No	
	3 –សមាគមន៍អ្នកចិញ្ចឹមសត្វ Livestock Raisers Association	1 - បាទ Yes	2 - ទេ No	
	4 –សមាគមន៍អ្នកនេសាទ Fishermen's Association	1 - បាទ Yes	2 - ទេ No	
	5 –សហករណ៍កសិករ/ចិញ្ចឹមសត្វ/នេសាទ/ស្ត្រី Farmers/Livestock Raisers/Fishermen/Women Cooperative(s)	1 - បាទ Yes	2 - ទេ No	
	6 – ផ្សេងទៀតសូមបញ្ជាក់ Other, specify	1 - បាទ Yes	2 - ទេ No	
15. វត្តមានអង្គការជាតិ/អន្តរជាតិ Presence of NGOs/INGOs	តើមានអង្គការជាតិ/អន្តរជាតិនៅភូមិរបស់អ្នកឬទេ? សូមគូសរង្វង់លេខកូដ➔ Is NGO and/or INGO existing in your village? *circle code ➔*	1 - បាទ Yes	2 - ទេ No	