



ព្រះរាជាណាចក្រកម្ពុជា

ជាតិ សាសនា ព្រះមហាក្សត្រ

ក្រសួងកសិកម្ម រុក្ខាប្រមាញ់ និង នេសាទ

លេខ ៤០៧ ល.ក កសក

លិខិតចូល
ថ្ងៃទី ២៧ ខែ មេសា ឆ្នាំ ២០១១

ប្រកាស
ស្តីពី

ការប្រើប្រាស់ប្រាក់បៀវត្ស និងការគ្រប់គ្រងតំបន់ព្រៃសហគមន៍ក្នុងខេត្តឧត្តរមានជ័យ

៥០ * ០៩

រដ្ឋមន្ត្រីក្រសួងកសិកម្ម រុក្ខាប្រមាញ់ និងនេសាទ

- បានឃើញរដ្ឋធម្មនុញ្ញនៃព្រះរាជាណាចក្រកម្ពុជា
- បានឃើញព្រះរាជក្រឹត្យលេខ នស/រកត/០៩០៨/១០៥៥ ចុះថ្ងៃទី ២៥ ខែកញ្ញា ឆ្នាំ២០០៨ ស្តីពីការតែងតាំងរាជរដ្ឋាភិបាល នៃព្រះរាជាណាចក្រកម្ពុជា
- បានឃើញព្រះរាជក្រមលេខ ០២/នស/៩៤ ចុះថ្ងៃទី ២០ ខែកក្កដា ឆ្នាំ១៩៩៤ ដែលប្រកាសឱ្យប្រើច្បាប់ស្តីពីការរៀបចំ និងការប្រព្រឹត្តទៅនៃគណៈរដ្ឋមន្ត្រី
- បានឃើញព្រះរាជក្រមលេខ នស/រកម/០១៩៦/១៣ ចុះថ្ងៃទី ២២ ខែមករា ឆ្នាំ១៩៩៦ ដែលប្រកាសឱ្យប្រើច្បាប់ស្តីពីការបង្កើតក្រសួងកសិកម្ម រុក្ខាប្រមាញ់ និងនេសាទ
- បានឃើញព្រះរាជក្រមលេខ នស/រកម/០៨០២/០១៦ ចុះថ្ងៃទី ៣១ ខែសីហា ឆ្នាំ២០០២ ដែលប្រកាសឱ្យប្រើច្បាប់ស្តីពីព្រៃឈើ
- បានឃើញអនុក្រឹត្យលេខ ១៧ អនក្រ.បក ចុះថ្ងៃទី ០៧ ខែមេសា ឆ្នាំ២០០០ ស្តីពីការរៀបចំ និងការប្រព្រឹត្តទៅរបស់ក្រសួងកសិកម្ម រុក្ខាប្រមាញ់ និងនេសាទ
- បានឃើញអនុក្រឹត្យលេខ ១៨៨ អនក្រ.បក. ចុះថ្ងៃទី ១៤ ខែវិច្ឆិកា ឆ្នាំ២០០៨ ស្តីពីការកែសម្រួលអង្គនាយកដ្ឋាននៃក្រសួង ទៅជាអង្គលេខាធិការដ្ឋាន ការដំឡើងរដ្ឋបាលព្រៃឈើ រដ្ឋបាលជលផល ឱ្យមានថ្នាក់ស្មើអង្គនាយកដ្ឋាន ការដំឡើងនាយកដ្ឋានក្សេត្រសាស្ត្រ និងកែលំអដឹកសឹក ឱ្យទៅជាអង្គនាយកដ្ឋានកសិកម្ម និងការកែសម្រួលអង្គនាយកដ្ឋានចំការកៅស៊ូទៅជាអង្គនាយកដ្ឋានកៅស៊ូ ស្ថិតនៅក្រោមការគ្រប់គ្រងរបស់ក្រសួងកសិកម្ម រុក្ខាប្រមាញ់ និងនេសាទ
- បានឃើញអនុក្រឹត្យលេខ ៧៩ អនក្រ.បក ចុះថ្ងៃទី ០២ ខែធ្នូ ឆ្នាំ២០០៣ ស្តីពីការគ្រប់គ្រងសហគមន៍ព្រៃឈើ
- បានឃើញប្រកាសលេខ ២១៩ ប្រក.កសក ចុះថ្ងៃទី ២១ ខែ កក្កដា ឆ្នាំ ២០០៦ ស្តីពីគោលការណ៍ណែនាំអំពី សហគមន៍ព្រៃឈើ
- តាមសំណើរបស់ប្រតិភូរាជរដ្ឋាភិបាល ទទួលបន្ទុកប្រធានរដ្ឋបាលព្រៃឈើ

សម្រេច

ប្រការ ១.-

បង្កើតតំបន់ព្រៃសហគមន៍ក្នុងខេត្តឧត្តរមានជ័យ សម្រាប់ធ្វើការគ្រប់គ្រងប្រកបដោយ និរន្តរភាពតាមលក្ខណៈសហគមន៍ព្រៃឈើ ដែលមានទីតាំងស្ថិតក្នុងផ្នែករដ្ឋបាលព្រៃឈើសំរោង និងផ្នែករដ្ឋបាលព្រៃឈើអន្លង់វែង នៃខណ្ឌរដ្ឋបាលព្រៃឈើឧត្តរមានជ័យ ។

ប្រការ ២.-

ការបង្កើតតំបន់ព្រៃសហគមន៍ក្នុងគោលបំណង ៖

- គ្រប់គ្រង ប្រើប្រាស់ ការពារ ថែរក្សា អភិរក្ស និងអភិវឌ្ឍព្រៃសហគមន៍ឱ្យមាន និរន្តរភាព
- ប្រើប្រាស់ផល អនុផលព្រៃឈើជាលក្ខណៈប្រពៃណីសម្រាប់ការរស់នៅ ទំនៀមទម្លាប់ និងជំនឿសាសនា
- ទាញយកផល អនុផលព្រៃឈើស្របតាមសក្តានុពល និងលទ្ធភាពធនធានព្រៃ សហគមន៍
- គាំទ្រដល់គោលនយោបាយរបស់រាជរដ្ឋាភិបាលក្នុងការកាត់បន្ថយភាពក្រីក្រ ។

ប្រការ ៣.-

តំបន់ព្រៃសហគមន៍ក្នុងខេត្តឧត្តរមានជ័យនៃប្រកាសនេះមាន ០២ សហគមន៍ព្រៃឈើ ចែកចេញជា ០២ កន្លែង ដែលមានផ្ទៃដីសរុបចំនួន ២.៦៩១ (បួនពាន់ប្រាំមួយរយកៅសិបមួយ) ហិកតា ដូចមានក្នុងផែនទីទីតាំងព្រៃសហគមន៍ និងផែនទីសហគមន៍នីមួយៗក្លាប់ជាឧបសម្ព័ន្ធ១ នៃប្រកាសនេះ និងជាប្រព័ន្ធខ្សែព្រំបិទជិតកំណត់ដោយចំណុចគោល និងនិយាមកា ដូចបាន កំណត់ក្នុងឧបសម្ព័ន្ធ២ នៃប្រកាសនេះ ។

ប្រការ ៤.-

ដំណើរការរៀបចំ និងការប្រព្រឹត្តទៅនៃសហគមន៍ព្រៃឈើនៅក្នុងតំបន់ព្រៃសហគមន៍ ដែលបានកំណត់ក្នុងប្រកាសនេះ ត្រូវអនុវត្តតាមនីតិវិធីដូចបានកំណត់នៅក្នុងច្បាប់ស្តីពីព្រៃឈើ អនុក្រឹត្យស្តីពីការគ្រប់គ្រងសហគមន៍ព្រៃឈើ និងប្រកាសស្តីពីគោលការណ៍ណែនាំអំពី សហគមន៍ព្រៃឈើ ។

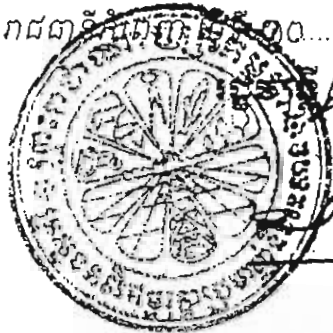
ប្រការ ៥.-

ប្រកាស ឬសេចក្តីសម្រេចទាំងឡាយណាដែលមានខ្លឹមសារផ្ទុយនឹងប្រកាសនេះ ត្រូវទុក ជានិរាករណ៍ ។

ប្រការ ៦.-

អគ្គលេខាធិការ អគ្គាធិការ នាយកខុទ្ទកាល័យ ប្រធានរដ្ឋបាលព្រៃឈើ ប្រធាន
នាយកដ្ឋាននីតិកម្មកសិកម្ម ប្រធាននាយកដ្ឋានផែនការនិងស្ថិតិ និងប្រធានអង្គភាពក្រោមឱវាទ
ក្រសួងកសិកម្ម រុក្ខាប្រមាញ់ និងនេសាទដែលពាក់ព័ន្ធ ប្រធានមន្ទីរកសិកម្មខេត្តខ្ពង់រាបមានជ័យ
ត្រូវអនុវត្តប្រកាសនេះតាមភារកិច្ចរៀងៗខ្លួនចាប់ពីថ្ងៃចុះហត្ថលេខាតទៅ។

រាជធានីភ្នំពេញ ថ្ងៃទី ៣០ ខែ មេសា ឆ្នាំ ២០១១



(Handwritten signature)

ប៊ុន ហ៊ុន

កន្លែងទទួល :

- ក្រសួងព្រះបរមរាជវាំង
- អគ្គលេខាធិការដ្ឋានព្រឹទ្ធសភា
- អគ្គលេខាធិការដ្ឋានរដ្ឋសភា
- ទីស្តីការគណៈរដ្ឋមន្ត្រី
- ក្រសួងមហាផ្ទៃ
- ក្រសួងសេដ្ឋកិច្ច និងហិរញ្ញវត្ថុ
- ក្រសួងរៀបចំដែនដី នគរូបនីយកម្ម និងសំណង់
- ក្រសួងបរិស្ថាន
- សាលាខេត្តខ្ពង់រាបមានជ័យ
- ដូចប្រការ ៦
- ឯកសារ-កាលប្បវត្តិ

ឧបសម្ព័ន្ធ ២ : ភ្ជាប់ប្រកាសលេខ .១.០៤៧.....កសក.ប្រក. ចុះថ្ងៃទី ១០.....ខែ ឧសភា..... ឆ្នាំ ២០១១


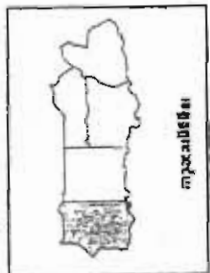
ទីតាំងប្រតិបត្តិការសេវាសុខាភិបាលសាមគ្គីភាព

ល.រ	ឈ្មោះសហគមន៍ ក្រុមហ៊ុន	កូដ (ហ្វីកត)	ចំណុចទីយោមក	កំឡុង កូដ	ឃុំ	ស្រុក	ផ្នែករដ្ឋបាល ក្រុមហ៊ុន
១	ជ្រុងផ្សារទឹកខៀវ	២.០២៥	A និង B ជាប់ប្រទេសប្រទេសថៃ. C.418008-1587144; 417609-1587255; 417094-1587117; 416570-1586944; 415911-1586587; 415172-1586275; 414295-1586333; 413064-1586720; 412356-1587006; 411961-1586422; 411606-1586345; 411291-1586008; 410604-1586184; 409697-1585918; 408941-1586056; 408268-1585742; 407858-1585647; D.407517-1585356; 417841-1587131; 417810-1587128; 417798-1587130; 417783-1587134; 417761-1587148; 417727-1587150; 417678-1587160; 417641-1587216; 417583-1587252; 417561-1587232; 417522-1587226; 417513-1587217; 417496-1587226; 417483-1587242; 417452-1587243; 417443-1587241; 417425-1587238; 417413-1587245; 417405-1587250; 417390-1587253; 417340-1587214; 417302-1587224; 417284-1587223; 417261-1587216; 417251-1587221; 417244-1587223; 417218-1587208; 417211-1587205; 417188-1587202; 417064-1587125; 417065-1587132; 417050-1587130; 417023-1587125; 417009-1587113; 416993-1587107; 416980-1587104; 416546-1586906; 416361-1586824; 415805-1586548; 415021-1586470; 414650-1586474; 413880-1586402; 413500-1586531; 413053-1586774; 412645-1586966; 412418-1586941; 412373-1586978; 412010-1586453; 411997-1586438; 411976-1586431; 411962-1586429; 411950-1586412; 411930-1586410; 411851-1586427; 411784-1586390; 411768-1586382; 411760-1586377; 411743-1586380; 411742-1586375; 411736-1586370; 411726-1586366; 411717-1586369; 411704-1586344; 411688-1586329; 411667-1586325; 411640-1586325; 411320-1586089; 411277-1585999; 411231-1586032; 411004-1586056; 410925-1586053; 410853-1586009;	២	ផ្សារ	ត្រពាំងប្រាសាទ	ផ្នែករដ្ឋបាល ក្រុមហ៊ុន

	<p>410793-1586011; 410703-1586045; 410658-1586138; 410560-1586161; 410501-1586158; 410384-1586182; 410357-1586220; 410330-1586213; 410306-1586210; 410313-1586187; 410297-1586152; 410279-1586111; 410186-1586066; 410128-1586048; 410078-1586036; 410034-1586018; 409990-1585998; 409955-1585981; 409892-1585958; 409817-1585967; 409751-1585976; 409663-1585939; 409643-1585938; 409393-1585827; 409352-1585840; 409340-1585870; 409298-1585888; 409273-1585920; 409250-1585941; 409209-1585975; 409203-1585991; 409170-1586006; 409142-1586007; 409116-1585985; 409029-1585996; 408980-1586017; 408900-1586018; 408841-1586000; 408796-1585994; 408746-1585983; 408709-1585987; 408663-1585984; 408639-1585976; 408576-1585966; 408555-1585995; 408555-1585952; 408561-1585920; 408542-1585888; 408492-1585835; 408415-1585790; 408373-1585766; 408330-1585742; 408190-1585669; 408114-1585642; 409017-1585644; 407998-1585653; 407970-1585639; 407913-1585625; 407795-1585575; 407761-1585546; 417841-15871317</p>	<p>b</p> <p>កូនគ្រៀល</p> <p>សំរោង</p> <p>សំរោង</p>	<p>b</p> <p>b</p> <p>b</p> <p>b</p>
b	រលូស្នំ	b.៦០៣	b
សរុប		b.៦៦៨	b

1588315

ផែនទីប្រទេសកម្ពុជាដែលបានដាក់ឈ្មោះ ស្ថិតនៅក្នុងឃុំព្រៃវែង ស្រុកព្រៃក្រវាត់ ខេត្តឧត្តរមានជ័យ
Thmar Da O Tuek Khiev Community Forest Map in Phsav Commune Trapeang Prasat Oddar Meanchey Province



សញ្ញាសម្គាល់

- ព្រំប្រទល់ឃុំ
- ព្រំប្រទល់ស្រុក
- ព្រំប្រទល់ខេត្ត
- ព្រំប្រទល់ប្រទេស
- ព្រំប្រទល់ស្រុក
- ព្រំប្រទល់ឃុំ
- ព្រំប្រទល់ភូមិ



Coordinate Systems
Zone 48P
Projection: UTM
Map Datum: Indian 1950
មា្រដ្ឋាន: 1:55,000
0 1 000 2 000
Meters

A ឆ ប ភាសាប្រទេស

417023-1587125;	417050-1587130;	411742-1586375;	410186-1586066;	408796-1585994;
417678-1587160;	417009-1587113;	411736-1586370;	410129-1586048;	408746-1585983;
417641-1587216;	416993-1587107;	411726-1586366;	410078-1586036;	408709-1585987;
417583-1587252;	416980-1587104;	410793-1586011;	410034-1586018;	408663-1585984;
417561-1587232;	416546-1586906;	410703-1586045;	409990-1585998;	408639-1585976;
417522-1587226;	416361-1586824;	410658-1586138;	409355-1585981;	408576-1585966;
417513-1587217;	415805-1586548;	410560-1586161;	409892-1585958;	408555-1585995;
417496-1587226;	415021-1586470;	410501-1586158;	409817-1585967;	408555-1585952;
417483-1587242;	414650-1586474;	410384-1586162;	409751-1585976;	408561-1585920;
417452-1587243;	413880-1586402;	410357-1586220;	409663-1585939;	408542-1585888;
417443-1587241;	413500-1586531;	410330-1586213;	409643-1585938;	408492-1585835;
417425-1587238;	413053-1586774;	410306-1586210;	409393-1585827;	408415-1585790;
417413-1587245;	412645-1586966;	410313-1586187;	409352-1585840;	408373-1585766;
417405-1587250;	412418-1586941;	410297-1586152;	409340-1585870;	408330-1585742;
417390-1587253;	412373-1586978;	410279-1586111;	409298-1585888;	408190-1585669;
417340-1587214;	412010-1586453;	411717-1586369;	409273-1585920;	408114-1585642;
417302-1587224;	411997-1586438;	411704-1586344;	409250-1585941;	408017-1585644;
417284-1587223;	411976-1586431;	411688-1586329;	409209-1585975;	407998-1585653;
417261-1587216;	411962-1586429;	411667-1586325;	409203-1585991;	407970-1585639;
417251-1587221;	411950-1586412;	411640-1586325;	409170-1586006;	407913-1585625;
417244-1587223;	411930-1586410;	411320-1586089;	409142-1586007;	407795-1585573;
417218-1587209;	411851-1586427;	411277-1585998;	409116-1585985;	407761-1585546;
417211-1587205;	411784-1586390;	411231-1586032;	409029-1585996;	417841-1587131
417188-1587202;	411786-1586382;	411004-1586056;	408980-1586017;	
417183-1587134;	411760-1586377;	410925-1586053;	408900-1586018;	
417164-1587148;	417065-1587132;	410853-1586009;	408841-1586000;	
417727-1587150;				

ប្រទេស៖

C.418008-1587144;

417609-1587255;

417094-1587117;

416570-1586944;

415911-1586587;

415172-1586275;

414295-1586333;

413064-1586720;

412356-1587006;

411961-1586422;

411606-1586345;

411291-1586008;

410604-1586184;

409697-1585918;

408941-1586056;

408268-1585742;

407858-1585647;

D.407517-1585356;

417841-1587131;

417810-1587128;


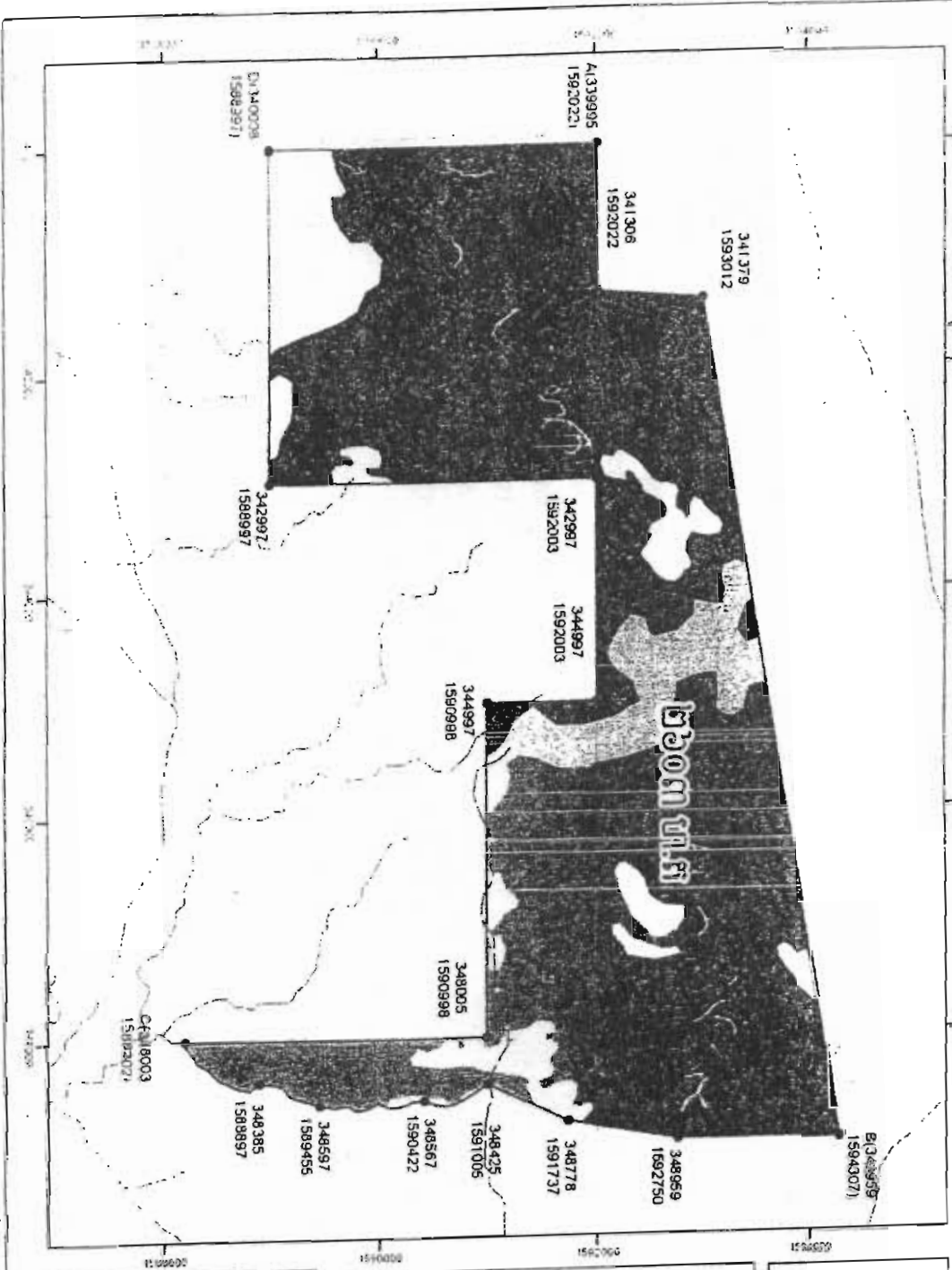
417798-1587130;

417783-1587134;

417761-1587148;

417727-1587150;

ផែនទីស្រែសម្រួលគម្របសម្រួល អូរស្រែសម្រួលស្រែសម្រួល ស្រុកសំរោង ខេត្តឧត្តរមានជ័យ
Reliably Thom Community Forest Map in Kam Kréal Commune Samroung District Oddar Meanchey Province



A.339995-1592022;
 341306-1592022;
 341379-1593012;
 B.348959-1594307;
 348559-1592750;
 348778-1591737;
 348425-1591005;
 348567-1590422;
 348597-1589455;
 348385-1588897;
 C.348003-1588202;
 348005-1590998;

344997-1590998;
 344997-1592003;
 342997-1592003;
 342997-1588997;
 D.340008-1588997;
 348025-1588183;
 348567-1590422;
 348574-1590323;
 348622-1590205;
 348634-1590108;
 348577-1589993;
 348640-1589897;

348652-1589794;
 348003-1588202;
 348005-1590998;
 348466-1590950;
 348568-1590780;
 348615-1590675;
 348621-1590576;
 348602-1589717;
 348623-1589596;
 348574-1589377;
 348553-1589300;
 348515-1589177;

348423-1589111;
 348398-1589007;
 348459-1588803;
 348436-1588701;
 348406-1588639;
 348378-1588577;
 348345-1588500;
 348270-1588429;
 348200-1588115;
 348091-1588244;
 348025-1588183

~~1588880~~ 1588815

