



**ព្រះរាជាណាចក្រកម្ពុជា**  
**ជាតិ សាសនា ព្រះមហាក្សត្រ**



**រាជរដ្ឋាភិបាលកម្ពុជា**

លេខ: ២៤៥ អនក្រ.បក

**អនុក្រឹត្យ**

**ស្តីពី**

**ការកំណត់តំបន់សហគមន៍ នៃតំបន់ការពារធម្មជាតិ**  
**លើផ្ទៃដីទំហំសរុប ៩៣៣ ៥៧៧ ហិកតា**

**រាជរដ្ឋាភិបាល**

- បានឃើញរដ្ឋធម្មនុញ្ញនៃព្រះរាជាណាចក្រកម្ពុជា
- បានឃើញព្រះរាជក្រឹត្យលេខ នស/រកត/០៩១៨/៩២៥ ចុះថ្ងៃទី៦ ខែកញ្ញា ឆ្នាំ២០១៨ ស្តីពីការតែងតាំងរាជរដ្ឋាភិបាលនៃព្រះរាជាណាចក្រកម្ពុជា
- បានឃើញព្រះរាជក្រឹត្យលេខ នស/រកត/០៣២០/៤២១ ចុះថ្ងៃទី៣០ ខែមីនា ឆ្នាំ២០២០ ស្តីពីការតែងតាំងនិងកែសម្រួលសមាសភាពរាជរដ្ឋាភិបាលនៃព្រះរាជាណាចក្រកម្ពុជា
- បានឃើញព្រះរាជក្រឹត្យលេខ នស/រកត/១០២២/១២៣៦ ចុះថ្ងៃទី១៤ ខែតុលា ឆ្នាំ២០២២ ស្តីពីការតែងតាំង និងកែសម្រួលសមាសភាពរាជរដ្ឋាភិបាលនៃព្រះរាជាណាចក្រកម្ពុជា
- បានឃើញព្រះរាជក្រមលេខ នស/រកម/០៦១៨/០១២ ចុះថ្ងៃទី២៨ ខែមិថុនា ឆ្នាំ២០១៨ ដែលប្រកាសឱ្យប្រើច្បាប់ស្តីពីការរៀបចំនិងការប្រព្រឹត្តទៅនៃគណៈរដ្ឋមន្ត្រី
- បានឃើញព្រះរាជក្រមលេខ នស/រកម/០១៩៦/២១ ចុះថ្ងៃទី២៤ ខែមករា ឆ្នាំ១៩៩៦ ដែលប្រកាសឱ្យប្រើច្បាប់ស្តីពីការបង្កើតក្រសួងបរិស្ថាន
- បានឃើញព្រះរាជក្រមលេខ នស/រកម/១២៩៦/៣៦ ចុះថ្ងៃទី២៤ ខែធ្នូ ឆ្នាំ១៩៩៦ ដែលប្រកាសឱ្យប្រើច្បាប់ស្តីពីកិច្ចការពារបរិស្ថាននិងការគ្រប់គ្រងធនធានធម្មជាតិ
- បានឃើញព្រះរាជក្រមលេខ នស/រកម/០២០៨/០០៧ ចុះថ្ងៃទី១៥ ខែកុម្ភៈ ឆ្នាំ២០០៨ ដែលប្រកាស ឱ្យប្រើច្បាប់ស្តីពីតំបន់ការពារធម្មជាតិ
- បានឃើញអនុក្រឹត្យលេខ២៣៤ អនក្រ.បក ចុះថ្ងៃទី១៧ ខែវិច្ឆិកា ឆ្នាំ២០២១ ស្តីពីការរៀបចំនិងការប្រព្រឹត្តទៅរបស់ក្រសួងបរិស្ថាន
- យោងតាមសំណើរបស់រដ្ឋមន្ត្រីក្រសួងបរិស្ថាន

**សម្រេច**

**មាត្រា ១.\_**

ត្រូវបានកំណត់ជាតំបន់សហគមន៍ នៃតំបន់ការពារធម្មជាតិ លើផ្ទៃដីទំហំសរុប ៩៣៣ ៥៧៧ (ប្រាំបួនរយ សាមសិបបីពាន់ប្រាំរយចិតសិបប្រាំពីរ)ហិកតា ដើម្បីពិនិត្យលទ្ធភាពចេញបណ្ណសម្គាល់កម្មសិទ្ធិស្របតាមច្បាប់ស្តីពី តំបន់ការពារធម្មជាតិ ច្បាប់ភូមិបាល និងលិខិតបទដ្ឋានជាធរមាន (ដូចមានផែនទីជូនភ្ជាប់ជាឧបសម្ព័ន្ធ នៃអនុក្រឹត្យ នេះ)។ តំបន់សហគមន៍ទាំងនេះ ត្រូវរៀបចំនិងគ្រប់គ្រងដោយក្រសួងបរិស្ថាន ដោយសហការជាមួយក្រសួង ស្ថាប័ន នានា និងរដ្ឋបាលខេត្ត ដែលមានផ្ទៃដីពាក់ព័ន្ធ ដោយត្រូវអនុលោមតាមច្បាប់ស្តីពីតំបន់ការពារធម្មជាតិ ច្បាប់ភូមិបាល និងបទប្បញ្ញត្តិលិខិតបទដ្ឋានគតិយុត្តជាធរមាន។

**មាត្រា ២.\_**

បទប្បញ្ញត្តិទាំងឡាយណាដែលផ្ទុយនឹងអនុក្រឹត្យនេះ ត្រូវទុកជានិរាករណ៍។

**មាត្រា ៣ . \_**

រដ្ឋមន្ត្រីទទួលបន្ទុកទីស្តីការគណៈរដ្ឋមន្ត្រី រដ្ឋមន្ត្រីក្រសួងសេដ្ឋកិច្ចនិងហិរញ្ញវត្ថុ រដ្ឋមន្ត្រីក្រសួងបរិស្ថាន រដ្ឋមន្ត្រី គ្រប់ក្រសួងនិងប្រធានគ្រប់ស្ថាប័នដែលពាក់ព័ន្ធ និងអភិបាលនៃគណៈអភិបាលខេត្តពាក់ព័ន្ធខាងលើ ត្រូវទទួល បន្ទុកអនុវត្តអនុក្រឹត្យនេះ តាមភារកិច្ចរៀងៗខ្លួនចាប់ពីថ្ងៃចុះហត្ថលេខាតទៅ។

ថ្ងៃ ១៧ កើត ខែ ជ្រកា ឆ្នាំខាល ចត្វាស័ក ព.ស.២៥៦៦  
ធ្វើនៅរាជធានីភ្នំពេញ ថ្ងៃទី ២០ ខែ វិច្ឆិកា ឆ្នាំ២០២២ ✓



**សម្តេចអគ្គមហាសេនាបតីតេជោ ហ៊ុន សែន**

បានយកសេចក្តីគោរពជម្រាបជូន  
សម្តេចអគ្គមហាសេនាបតីតេជោនាយករដ្ឋមន្ត្រីសូមហត្ថលេខា  
**រដ្ឋមន្ត្រីក្រសួងបរិស្ថាន**

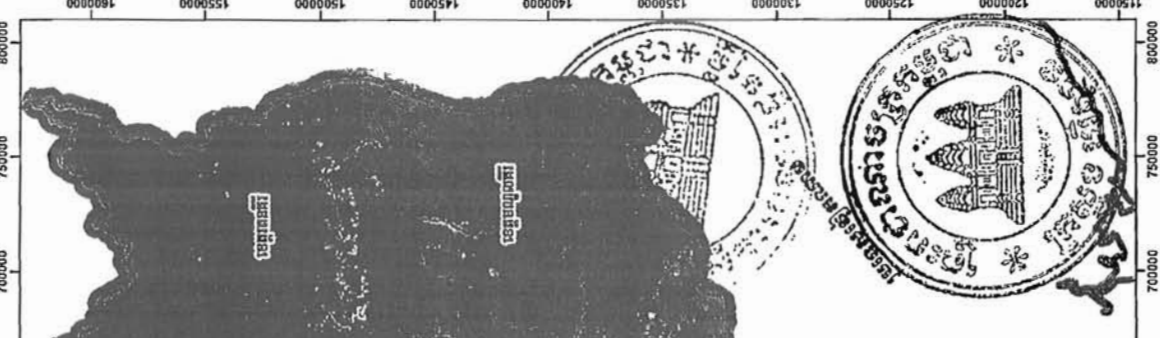
**ស្រា ធីតា**

- កន្លែងទទួល :**
- ក្រសួងព្រះបរមរាជវាំង
  - អគ្គលេខាធិការដ្ឋានក្រុមប្រឹក្សាធម្មនុញ្ញ
  - អគ្គលេខាធិការដ្ឋានព្រឹទ្ធសភា
  - អគ្គលេខាធិការដ្ឋានរដ្ឋសភា
  - ឧទ្ធរណ៍យសម្តេចអគ្គមហាសេនាបតីតេជោនាយករដ្ឋមន្ត្រី
  - ឧទ្ធរណ៍យសម្តេច ឯកឧត្តម លោកជំទាវឧបនាយករដ្ឋមន្ត្រី
  - ដូចមាត្រា៣
  - រាជកិច្ច
  - ឯកសារ កាលប្បវត្តិ



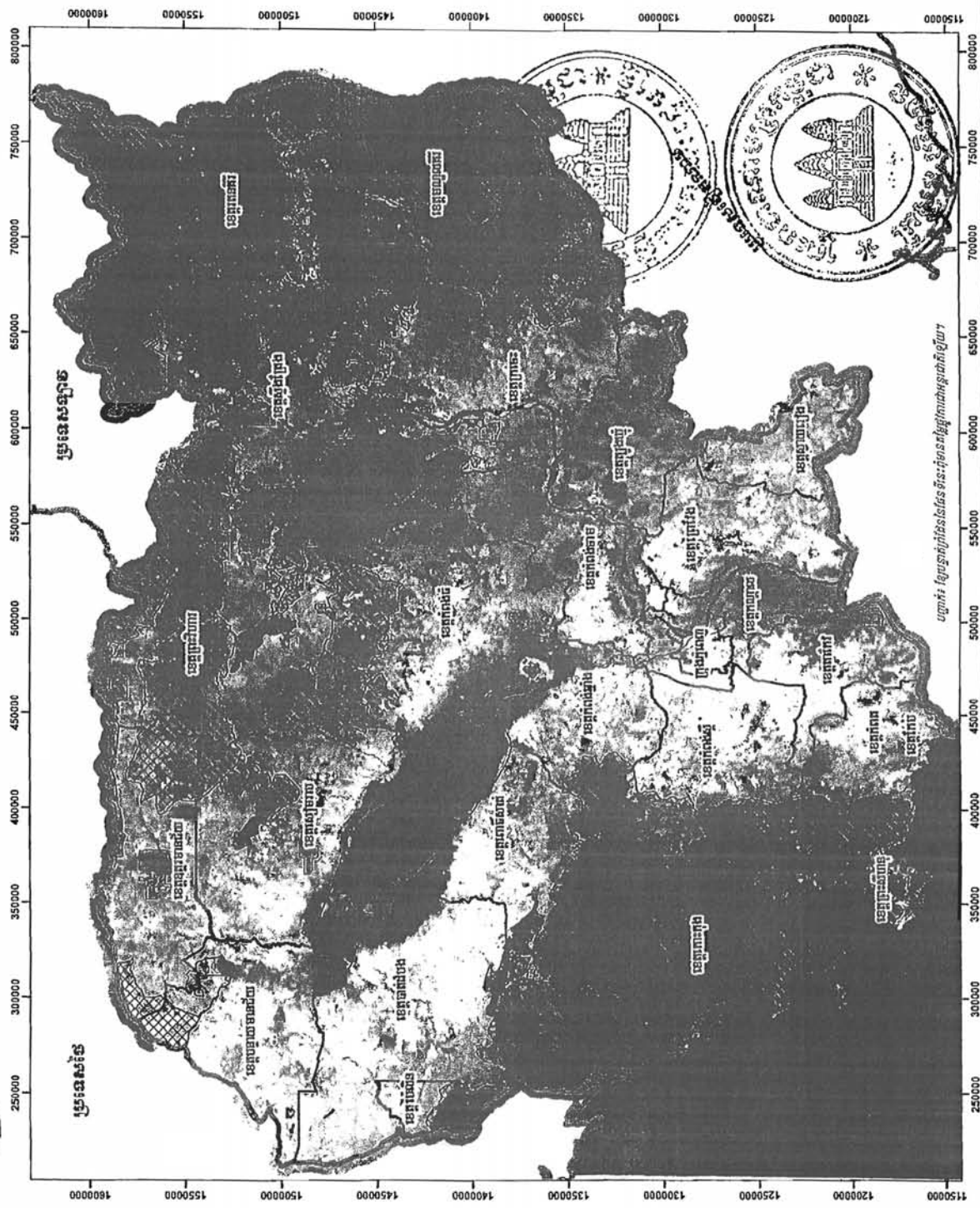
### ផែនទី កំណត់ជាតិបត្យាសាស្ត្រ ក្នុងតំបន់ការពារធម្មជាតិ និងរង្វង់អភិរក្សត្រីកោណប្រាំមួយ ក្រុងស្អាង

ឧបសម្ព័ន្ធ នៃអនុក្រឹត្យលេខ ២៤ អនក្របកចុះថ្ងៃទី ៣០ ខែ វិច្ឆិកា ឆ្នាំ ២០២២





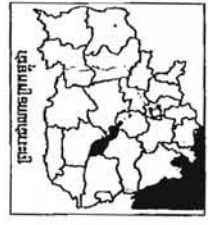
**ផែនទី កំណត់តំបន់ជាប់ប្រអែង សម្រាប់តំបន់ការពារធម្មជាតិ និងរៀងអភិរក្សជីវៈចម្រុះ**




- សញ្ញាសម្គាល់**
- ព្រំប្រទល់ប្រទេស
  - ព្រំប្រទល់ខេត្ត
  - ព្រំប្រទល់តំបន់ការពារធម្មជាតិ និងរៀងអភិរក្សជីវៈចម្រុះ
  - កំណត់តំបន់ជាប់ប្រអែង
  - តំបន់សហគមន៍
  - តំបន់ប្រើប្រាស់ដោយចីរភាព (តំបន់សិក្សាបន្ត)
  - តំបន់អភិរក្ស និងតំបន់ស្នូល (តំបន់សិក្សាបន្ត)



COORDINATE SYSTEM  
 Projection: UTM  
 Zone: 48  
 Horizontal Datum: WGS 84



រៀបចំដោយ  
 - អគ្គនាយកដ្ឋានសហការការពារធម្មជាតិ  
 - អគ្គនាយកដ្ឋានជំនាញ និងកំណែសម្រួល  
 ក្រសួងស្ថិតិ



ស្នាក់នៅ ខេត្តបន្ទាយមានជ័យ ភូមិស្រែក ខណ្ឌស្រែក ក្រុងស្រែក ខេត្តបន្ទាយមានជ័យ

7/24