

ရခိုင်ပြည်နယ်

စစ်တွေခရိုင်

မြို့နယ်အထွေထွေအုပ်ချုပ်ရေးဦးစီးဌာန

ရသေ့တောင်မြို့နယ်

ဒေသဆိုင်ရာအချက်အလက်များ

ရက်စွဲ၊ ၂၀၂၀ ခုနှစ်၊ ဇန်နဝါရီလ ရက်

မာတိကာ

စဉ်	အကြောင်းအရာ	စာမျက်နှာ	
		မှ	ထိ
	မြေပုံ		
	အခန်း(၁) နိဒါန်းနှင့် ဒေသသမိုင်း		
၁။	နိဒါန်း	၁	၁
၂။	ဒေသသမိုင်းအကျဉ်း	၂	၂
	အခန်း(၂) ပထဝီဝင်အနေအထား		
၃။	တည်နေရာနှင့် အကျယ်အဝန်း	၃	၃
၄။	နယ်နိမိတ်	၃	၃
၅။	မြေမျက်နှာသွင်ပြင်	၃	၃
၆။	ရေဆင်း	၄	၄
၇။	ပင်လယ်ရေမျက်နှာပြင်အထက်အမြင့်	၄	၄
	အခန်း(၃) ရာသီဥတုနှင့်သဘာဝပတ်ဝန်းကျင်		
၈။	ရာသီဥတု	၄	၄
၉။	သဘာဝပေါက်ပင်	၅	၅
၁၀။	တောရိုင်းတိရစ္ဆာန်များ	၅	၅
၁၁။	သဘာဝပတ်ဝန်းကျင်လက်ရှိအခြေအနေ	၅	၅
၁၂။	သဘာဝပတ်ဝန်းကျင်ထိန်းသိမ်းရေးလုပ်ငန်းများ	၅	၅

စဉ်	အကြောင်းအရာ	စာမျက်နှာ	
		မှ	ထိ
၁၃။	သဘာဝဘေးအန္တရာယ် ကျရောက်မှု	၅	၆
	အခန်း(၄) လူဦးရေဆိုင်ရာအချက်အလက်များ		
၁၄။	နေထိုင်သည့်တိုင်းရင်းသားလူမျိုးစုများ	၆	၆
၁၅။	အိမ်ခြေ ၊ အိမ်ထောင်စုနှင့်လူဦးရေ (က)အိမ်ခြေ/အိမ်ထောင်စု (ခ)လူဦးရေ	၇ ၇	၇ ၇
၁၆။	လူဦးရေတိုးနှုန်းနှင့် ကျား/မ အချိုး (က)လူဦးရေတိုးနှုန်းနှင့်ကျား/မ အချိုး (ခ)မွေးဖွား၊သေဆုံး၊ပြောင်းဝင်၊ပြောင်းထွက်လူဦးရေ	၈ ၈ ၈	၈ ၈ ၈
၁၇။	ကိုးကွယ်သည့်ဘာသာ	၈	၈
၁၈။	နိုင်ငံခြားသားများနေထိုင်မှု	၉	၉
	အခန်း(၅) အုပ်ချုပ်ရေးဆိုင်ရာအချက်အလက်များ		
၁၉။	အုပ်ချုပ်ရေးနယ်မြေ ဖွဲ့စည်းမှု	၉	၉
၂၀။	ရွေးကောက်ပွဲဆိုင်ရာ ကိစ္စရပ်များ (က) မြို့နယ်ရွေးကောက်ပွဲကော်မရှင်အဖွဲ့ခွဲ အဖွဲ့ဝင်စာရင်း (ခ) ဆန္ဒမဲပေးပိုင်ခွင့်ရှိသူဦးရေ (ဂ) နိုင်ငံရေးပါတီများ (ဃ)ရွေးချယ်ခံရသောလွှတ်တော်ကိုယ်စားလှယ်များ	၂၀ ၂၀ ၂၁ ၂၁	၂၀ ၂၀ ၂၁ ၂၁

စဉ်	အကြောင်းအရာ	စာမျက်နှာ	
		မှ	ထိ
		၂၂	၂၂
	အခန်း(၆) စီးပွားရေးဆိုင်ရာ အချက်အလက်များ		
၂၁။	စီးပွားရေးဆိုင်ရာ ခြုံငုံသုံးသပ်ချက်	၂၂	၂၂
၂၂။	မြေအသုံးချမှု	၂၃	၂၃
၂၃။	ဆည်မြောင်းတာဝန်များနှင့်ဆည်ရေသောက်ဧရိယာ (ခ) ကိုယ့်အားကိုယ်ကိုးဆည်များ (ဂ) မြစ်ရေတင်စီမံကိန်းများ (ဃ) တာဝန်များ/ရေထိန်းတံခါးများ	၂၄ ၂၄ ၂၄	၂၄ ၂၄ ၂၄
၂၄။	စိုက်ပျိုးရေးလုပ်ငန်း (က) အဓိကသီးနှံ(၁၀)မျိုး စိုက်ပျိုးထုတ်လုပ်မှု (ခ) နှစ်ရှည်သီးနှံစိုက်ပျိုးမှုအခြေအနေ (ဂ) အခြားဈေးကွက်ဝင်သီးနှံများစိုက်ပျိုးထုတ်လုပ်မှု (ဃ) လယ်ယာသုံးစက်ကိရိယာ သုံးစွဲမှုအခြေအနေ (င) လယ်ယာသုံးထယ်ထွန်နှင့်ကျွဲ၊ နွားကောင်ရေ (စ) ဒေသတွင်းဆန်ဖူလုံမှုရာခိုင်နှုန်း (ဆ) ဒေသတွင်းဆီဖူလုံမှုရာခိုင်နှုန်း	၂၅ ၂၅ ၂၆ ၂၆ ၂၇ ၂၇ ၂၈ ၂၉	၂၅ ၂၅ ၂၆ ၂၆ ၂၇ ၂၇ ၂၈ ၂၉
၂၅။	မွေးမြူရေးလုပ်ငန်း (က) မွေးမြူရေးဇုန်များ	၂၉	၂၉

စဉ်	အကြောင်းအရာ	စာမျက်နှာ	
		မှ	ထိ
	(ခ) မြို့နယ်မွေးမြူရေး(ကောင်ရေ)	၃၀	၃၀
	(ဂ) မြို့နယ်အသားထုတ်လုပ်မှု(ပိဿာ)	၃၀	၃၀
	(ဃ) မြို့နယ်ကြက်/ဘဲ/ငှက်/ငွေ့ထုတ်လုပ်မှု(လုံး)	၃၀	၃၀
	(င) နို့ထွက်ပစ္စည်းထုတ်လုပ်မှု	၃၀	၃၀
	(စ) မြို့နယ်အတွင်း ငါး၊ ပုစွန်မွေးမြူမှုအခြေအနေ	၃၀	၃၀
	(ဆ) ရေချိုရေငန်ငါးဖမ်းလုပ်ငန်းမှ အသားထုတ်လုပ်မှု	၃၁	၃၁
၂၆။	စက်မှုလက်မှုလုပ်ငန်း		
	(က) စက်မှုဇုန်များ	၃၁	၃၁
	(ခ) မြို့နယ်ရှိစက်ရုံများ	၃၁	၃၁
	(ဂ) မြို့နယ်ရှိအလုပ်ရုံများ	၃၁	၃၁
	(ဃ) အိမ်တွင်းစက်မှုလက်မှုလုပ်ငန်းများ	၃၂	၃၂
၂၇။	သစ်တောလုပ်ငန်းဆောင်ရွက်မှုအခြေအနေ		
	(က) သစ်တောများ	၃၂	၃၂
	(ခ)စီးပွားဖြစ်သစ်တောစိုက်ခင်း	၃၂	၃၂
	(ဂ) သစ်ထုတ်လုပ်မှု	၃၂	၃၂
	(ဃ) သစ်တောထွက်ပစ္စည်းများ	၃၃	၃၃
၂၈။	တွင်းထွက်ပစ္စည်းထုတ်လုပ်မှုလုပ်ငန်း		
	(က) ဓာတ်သတ္တုတူးဖော်ထုတ်လုပ်မှု	၃၃	၃၃
	(ခ) ကျောက်မျက်တူးဖော်ထုတ်လုပ်မှု	၃၃	၃၃

စဉ်	အကြောင်းအရာ	စာမျက်နှာ	
		မှ	ထိ
၂၉။	စွမ်းအင်နှင့်လျှပ်စစ်ကဏ္ဍ (ဂ) ဓာတ်ဆီ/ဒီဇယ်အရောင်းဆိုင်များ (စ) သဘာဝဓါတ်ငွေ့အရောင်းဆိုင်များ	၃၄ ၃၆	၃၅ ၃၆
၃၀။	ပို့ဆောင်ရေးနှင့်လမ်းပန်းဆက်သွယ်ရေးလုပ်ငန်း (က) လေကြောင်းလမ်း (ခ) ရေကြောင်းလမ်း (ဂ) ရထားလမ်းနှင့်ဘူတာရုံများ (ဃ) ကားဂိတ်များ	၃၇ ၃၇ ၃၇ ၃၈ ၃၈	၃၇ ၃၇ ၃၇ ၃၈ ၃၈
၃၁။	ပြည်သူ့ဆောက်လုပ်ရေးလုပ်ငန်းများ (က) ကားလမ်းများ (ခ) မြို့နယ်ချင်းဆက်လမ်းများ (ဂ) တံတားများ (ဃ) လမ်း၊ တံတားသုံးစက်ကိရိယာများ (င) လမ်း၊ တံတားအသုံးပြုခကောက်ခံသည့်လုပ်ငန်း	၃၈ ၃၈ ၃၈ ၃၉ ၄၀ ၄၀	၃၈ ၃၈ ၃၈ ၃၉ ၄၀ ၄၀
၃၂။	ဟိုတယ်နှင့်ခရီးသွားလုပ်ငန်း (က) ဟိုတယ်/မိုတယ်၊ အင်း၊ တည်းခိုခန်း (ခ) ကမ်းခြေ/ အပန်းဖြေနေရာ	၄၀ ၄၀	၄၀ ၄၀
၃၃။	သမဝါယမအသင်းများ	၄၁	၄၁
၃၄။	စီးပွားရေးဆိုင်ရာ အခြေခံအဆောက်အအုံများ		

စဉ်	အကြောင်းအရာ	စာမျက်နှာ	
		မှ	ထိ
	(က) ကုမ္ပဏီ၊ ကုန်စည်ဒိုင်၊ ပွဲရုံ၊ ဈေးနှင့် ကုန်တိုက်များ	၄၁	၄၂
	(ခ) ဘဏ်များ	၄၂	၄၂
	(ဂ) စတိုးဆိုင်နှင့် အရောင်းဆိုင်များ	၄၂	၄၃
၃၅။	စည်ပင်သာယာရေးလုပ်ငန်းများ		
	(က) ဈေးလုပ်ငန်း	၄၃	၄၃
	(ခ) သောက်သုံးရေရရှိရေးလုပ်ငန်း	၄၄	၄၄
	(ဂ) သန့်ရှင်းရေးလုပ်ငန်း	၄၄	၄၄
	(ဃ) လမ်း၊ တံတားလုပ်ငန်း	၄၄	၄၅
၃၆။	ပုံနှိပ်လုပ်ငန်းနှင့် မီဒီယာလုပ်ငန်းများ		
	(က) ပုံနှိပ်လုပ်ငန်းနှင့် တေးသံသွင်း၊ ဗွီဒီယို	၄၅	၄၅
	(ခ) မီဒီယာလုပ်ငန်းများ	၄၅	၄၅
၃၇။	ပြည်တွင်း အသားတင်ထုတ်လုပ်မှုနှင့် ဝန်ဆောင်မှု တန်ဖိုး	၄၉	၄၉
၃၈။	တစ်ဦးချင်းဝင်ငွေ	၅၀	၅၀
၃၉။	အသက်မွေးဝမ်းကြောင်းလုပ်ငန်းအလိုက် အလုပ်လုပ်သူဦးရေ	၅၀	၅၀
၄၀။	အလုပ်လုပ်နိုင်သူဦးရေနှင့် အလုပ်လက်မဲ့ဦးရေ	၅၀	၅၀
	အခန်း(၇) လူမှုရေးဆိုင်ရာ အချက်အလက်များ		
၄၁။	ပညာရေးကဏ္ဍ		


စဉ်	အကြောင်းအရာ	စာမျက်နှာ	
		မှ	ထိ
	(က) အဆင့်မြင့်ပညာ	၅၁	၅၁
	(ခ) အခြေခံပညာ	၅၁	၅၅
	(ဂ) မူလတန်းကြိုကျောင်း	၅၅	၅၅
	(ဃ) ဘုန်းတော်ကြီးသင်ပညာရေးကျောင်း	၅၆	၅၆
	(င) ကျောင်းနေအရွယ်ကလေးများ ကျောင်းအပ်နှံမှု	၅၆	၅၆
	(စ) တက္ကသိုလ်ဝင်တန်းအောင်မြင်မှု	၅၆	၅၆
	(ဆ) စာတတ်မြောက်မှု ရာခိုင်နှုန်း	၅၆	၅၆
	(ဇ) သင်ကြားမှု သင်ယူမှုအထောက်အကူပြုစာသင်ခန်းများဖွင့်လှစ်နိုင်မှု	၅၇	၅၇
	(ဈ) စာကြည့်တိုက်များဖွင့်လှစ်နိုင်မှု	၅၈	၅၈
၄၂။	ကျန်းမာရေးကဏ္ဍ (က) ဆေးရုံများ (ခ) ဆေးပေးခန်းများ (ဂ) ကျေးလက်ကျန်းမာရေးဌာန/ဌာနခွဲ (ဃ) ကျန်းမာရေးစောင့်ရှောက်မှု (င) ဒေသတွင်း အများဆုံးဖြစ်တတ်သောရောဂါများ (စ) HIV/ AIDS-ရောဂါဖြစ်ပွား/ သေဆုံးဦးရေ (ဆ) ကျန်းမာရေးဆိုင်ရာ အညွှန်းကိန်းများ		
၄၃။	လူမှုရေးအသင်းအဖွဲ့များ		

စဉ်	အကြောင်းအရာ	စာမျက်နှာ	
		မှ	ထိ
	(က) INGO (ခ) NGO (ဦးရေ) (ဂ) အသင်းအဖွဲ့များ	၆၂ ၆၃ ၆၃	၆၂ ၆၃ ၆၄
၄၄။	အားကစားနှင့်ဖျော်ဖြေရေးလုပ်ငန်းများ	၆၅	၆၅
	အခန်း(၈) ဘာသာရေးဆိုင်ရာအချက်အလက်များ		
၄၅။	ဗုဒ္ဓဘာသာဆိုင်ရာအဆောက်အဦများနှင့် သာသနာဝင် ပုဂ္ဂိုလ်များ (က) သာသနိကအဆောက်အဦများ (ခ) ရဟန်းသံဃာနှင့်သီလရှင်များ (ဂ) ထင်ရှားသည့်ဘုရား၊စေတီ၊ပုထိုးများ (ဃ) ထင်ရှားသည့်ဘုန်းတော်ကြီးကျောင်းများ	၆၅ ၆၅ ၆၆ ၆၆ ၆၆	၆၅ ၆၅ ၆၆ ၆၆ ၆၇
၄၆။	အခြားဘာသာရေးအဆောက်အဦများ	၆၇	၆၇
၄၇။	သမိုင်းဝင်ထင်ရှားသောအဆောက်အဦနှင့်နေရာများ	၆၇	၆၇
	အခန်း(၉) ဒေသဖွံ့ဖြိုးရေးဆိုင်ရာအချက်အလက်များ		
၄၈။	ဒေသဖွံ့ဖြိုးရေးလုပ်ငန်းများဆောင်ရွက်နိုင်မှုအခြေအနေ (က) ကျေးလက်ဒေသဖွံ့ဖြိုးတိုးတက်ရေးဦးစီးဌာနမှ ဆောင်ရွက်သည့်လုပ်ငန်းများ (ခ) အစိုးရနှင့်ပြည်သူမှဆောင်ရွက်သည့်ဒေသဖွံ့ဖြိုးရေးလုပ်ငန်းများ	၆၈ ၆၈ ၇၃	၆၈ ၇၂ ၇၃

စဉ်	အကြောင်းအရာ	စာမျက်နှာ	
		မှ	ထိ
၄၉။	မြို့ပြစီမံကိန်း (TownPlan) နှစ်(၃၀) အတွက်မြေ အသုံးချမှုဆိုင်ရာလျာထားမှု	၇၃	၇၃
	အခန်း(၁၀) အထွေထွေ		
၅၀။	အခြားတင်ပြလိုသောအချက်များ	၇၄	၇၄
၅၁။	နိဂုံး	၇၄	၇၄

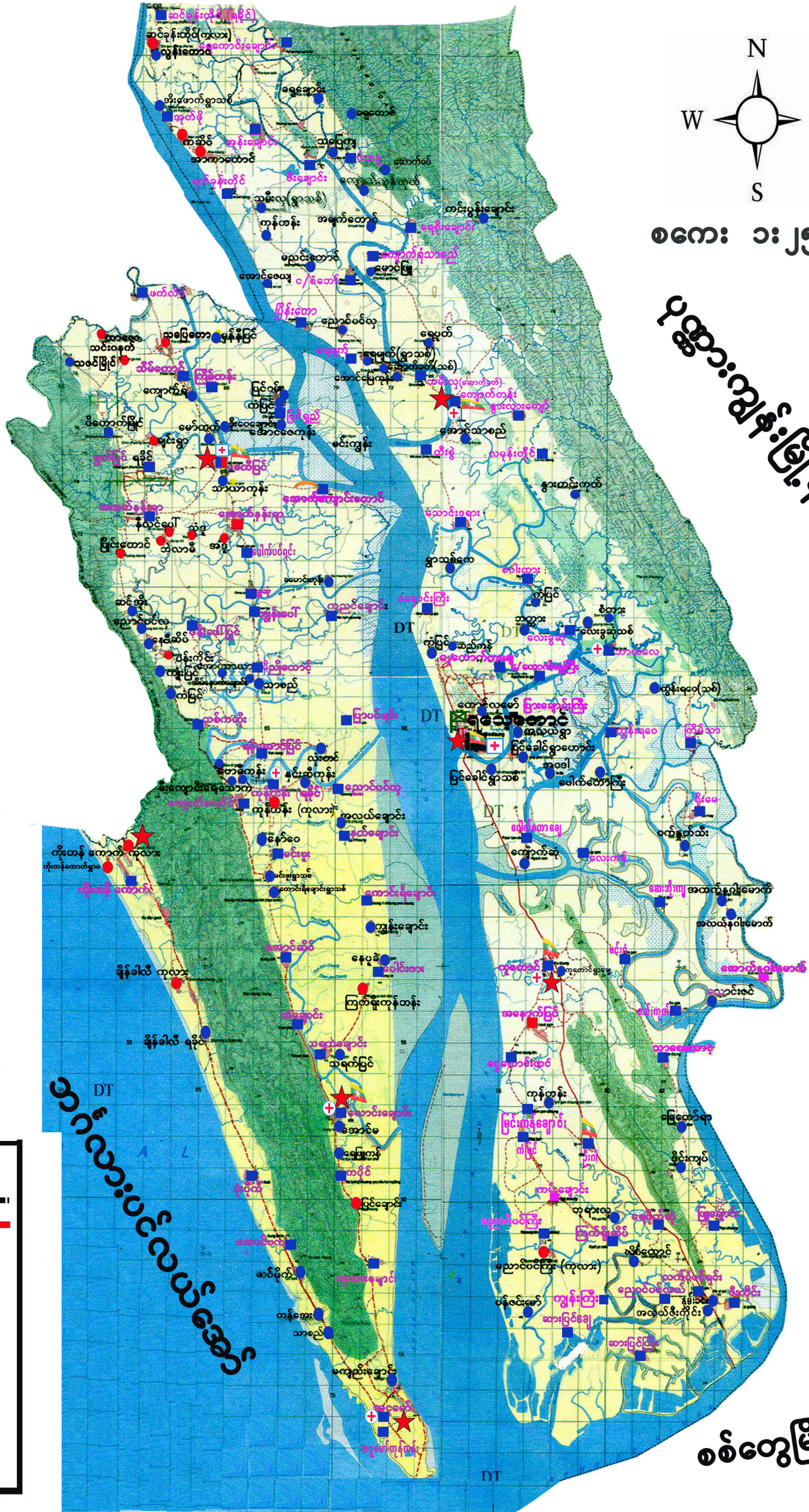
ရသ့တောင်မြို့နယ်မြေပုံ

ဘူးသီးတောင်မြို့နယ်



စကေး: ၁: ၂၅၀၀၀

ပုဏ္ဏားကျွန်းမြို့နယ်



ပုဏ္ဏားကျွန်းမြို့နယ်

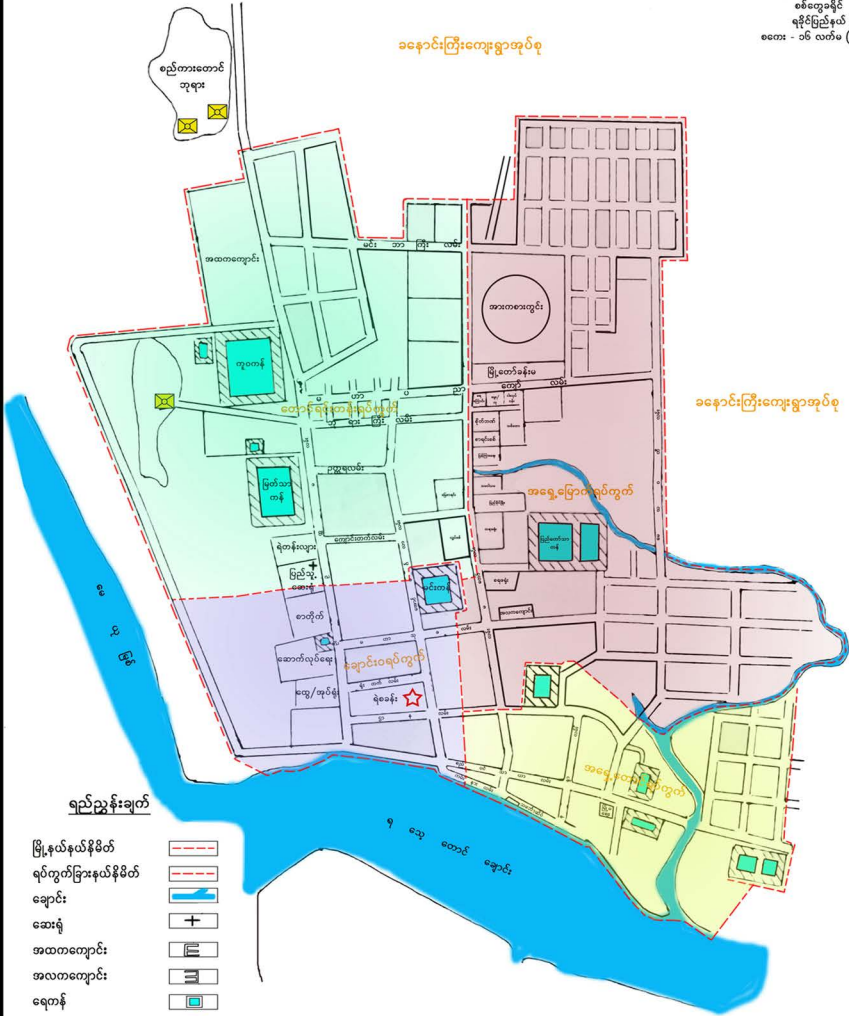
ရည်ညွှန်းချက်	
နယ်နိမိတ်	— — — — —
ကားလမ်း	— — — — —
မြစ်ချောင်း	~ ~ ~ ~ ~
မြို့	■
ကျေးရွာအုပ်စု	□
ကျေးရွာ	○
မြန်မာနိုင်ငံရဲ့ နယ်ခြားစောင့်ရဲ တပ်မတော်	★
ရေငန်တားတာ	⌋
ဆေးရုံ	+
ကျန်းမာရေးဌာန	+
ကျောင်း	⚡

စစ်တွေမြို့နယ်

ရသေ့တောင်မြို့မြေပုံ



ရသေ့တောင်မြို့နယ်
စစ်တွေခရိုင်
ရခိုင်ပြည်နယ်
စေတီ - ၁၆ လက်မ (၁) ဝိုင်



ရည်ညွှန်းချက်

- မြို့နယ်နယ်နိမိတ်
- ရပ်ကွက်ခြားနယ်နိမိတ်
- ချောင်း
- ဆေးရုံ
- အထကကျောင်း
- အလကကျောင်း
- ရေတံခွန်
- စေတီ
- လမ်း
- ရဲစခန်း




ရသ့တောင်မြို့နယ်မြေပုံ

ဘူးသီးတောင်မြို့နယ်

မောင်တောမြို့နယ်

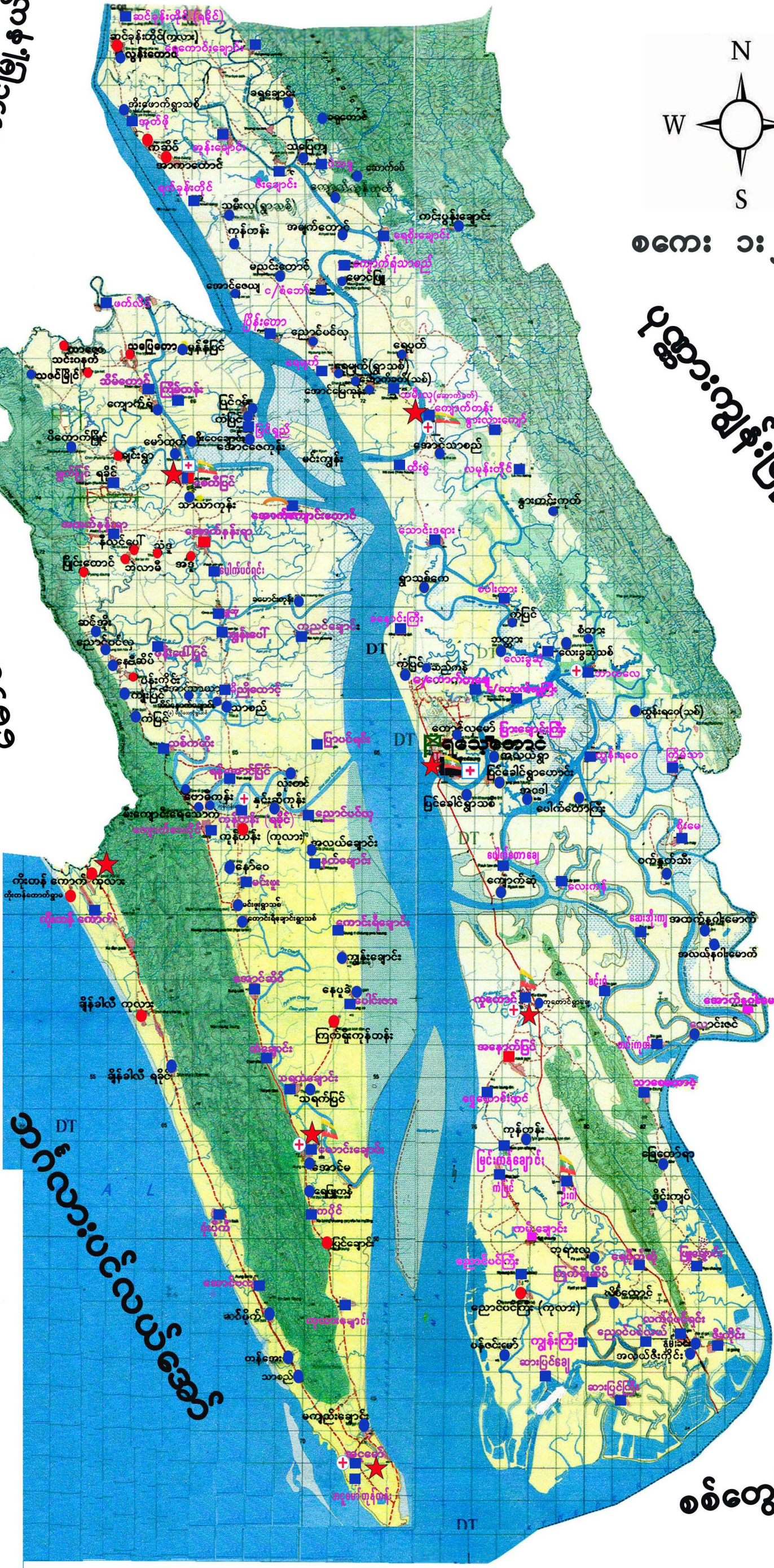
ဟင်္ဂလားပင်လယ်



စကေး ၁:၂၅၀၀၀

ပုဏ္ဏားကျွန်းမြို့နယ်

စစ်တွေမြို့နယ်



ရည်ညွှန်းချက်	
နယ်နိမိတ်	▬▬▬▬▬▬▬▬
ကားလမ်း	▬▬▬▬▬▬
မြစ်ချောင်း	~ ~ ~ ~ ~
မြို့	■
ကျေးရွာအုပ်စု	□
ကျေးရွာ	○
မြန်မာနိုင်ငံရဲ့	★
နယ်ခြားစောင့်ရှောက်	■
တပ်မတော်	■
ရေငန်တာတာ	○
ဆေးရုံ	+
ကျန်းမာရေးဌာန	+
ကျောင်း	■

ရသေ့တောင်မြို့နယ်၏ဒေသဆိုင်ရာအချက်အလက်များ
အခန်း(၁)
နိဒါန်းနှင့်ဒေသသမိုင်း

နိဒါန်း

၁။ အထွေထွေအုပ်ချုပ်ရေးဦးစီးဌာနသည် ပြည်ထောင်စုအစိုးရအဖွဲ့၊ ရုံးဝန်ကြီး အောက်ရှိဌာနတစ်ခုဖြစ်ပြီး တရားဥပဒေစိုးမိုးရေးနှင့် ရပ်ရွာအေးချမ်းသာယာရေး၊ နိုင်ငံတော်အစိုးရ၏မူဝါဒများ၊ အကောင်းအထည်ဖော်ရေး၊ ကောင်းမွန်သောအုပ်ချုပ်ရေးစနစ်ဖော်ဆောင်ရေး၊ ပြည်သူ့ ဗဟိုပြုဒေသဖွံ့ဖြိုးရေးလုပ်ငန်းများဆောင်ရွက်ရေးဟူသော ရည်မှန်းချက်တာဝန်များကို အောင်မြင်အောင်ဆောင်ရွက်လျက်ရှိပါသည်။ အထွေထွေအုပ်ချုပ်ရေးဦးစီးဌာနတွင် တာဝန်ထမ်းဆောင်ကြသည့်အဆင့်ဆင့်သောအရာထမ်း၊ အမှုထမ်းများသည်ရုံးချုပ်အဆင့်မှ အောက် ခြေရပ်ကွက်/ ကျေးရွာအုပ်စုအဆင့်အထိအထွေထွေအုပ်ချုပ်ရေးဦးစီး ဌာနရုံးအသီးသီးတွင် တာဝန်ထမ်းဆောင်ကြရပြီး နိုင်ငံတော်အုပ်ချုပ်ရေးယန္တရားချောမွေ့စွာလည်ပတ်ရေးတွင် ပါဝင်ဆောင်ရွက်ခြင်း၊ ဝန်ကြီးဌာန၏ ရည်မှန်းချက်တာဝန်များ၊ အခြားဝန်ကြီးဌာနမှ ပေးအပ်သောတာဝန်များနှင့် ဒေသဆိုင်ရာအစိုးရအဖွဲ့များမှ ပေးအပ်သောလုပ်ငန်းတာဝန်များကို ကျေပွန်စွာထမ်းဆောင်နေကြရသည်ဖြစ်ရာ ဒေသဆိုင်ရာအချက်အလက်များပြုစုထားရှိခြင်းသည် များစွာအရေးပါလာပါသည်။ ဒေသဆိုင်ရာအချက်အလက်များပြုစုခြင်းဖြင့် မိမိတို့၏လုပ်ငန်းဆောင်ရွက်ရာတွင်အထောက်အကူပြုသကဲ့သို့ အကြီးအကဲများနယ်မြေသို့ ကွင်းဆင်းရာတွင်နယ်မြေ၏အချက်အလက်များကိုလွယ်ကူစွာသိရှိနိုင်မည်ဖြစ်ပါသည်။ ဤစာအုပ်သည် ရသေ့တောင်မြို့နယ်၏ ဒေသဆိုင်ရာအချက်အလက်များ (၂၀၁၈ ခုနှစ်၊ အောက်တိုဘာလမှ ၂၀၁၉ ခုနှစ် စက်တင်ဘာလ ကုန်ထိအခြေအနေ)ကို မြို့နယ်အဆင့်ဌာနအသီးသီးမှပေးပို့ သောကိန်းဂဏန်း များနှင့်အညီပြုစုတင်ပြထားခြင်းဖြစ်ပါသည်။

ဒေသသမိုင်းအကျဉ်း

၂။ ရသေ့တောင်မြို့သည် ရသေ့ကိန်းအောင်းနေထိုင်ခဲ့သော တောင်ကို အကြောင်းပြု၍ ရသေ့တောင်မြို့ဟုခေါ်ပါသည်။ ရသေ့တောင် မြို့ကို ဗြိတိသျှခေတ်ဦးလက်ထက် ၁၈၆၃ ခုနှစ်တွင် ဖွဲ့စည်းခဲ့ပါသည်။ စစ်တွေမြို့နယ်၊ ပုဏ္ဏားကျွန်းမြို့နယ်၊ ဘူးသီးတောင် မြို့နယ်နှင့် မောင်တောမြို့နယ်တို့နှင့် ဆက်စပ်လျက်ရှိပါသည်။ ၁၉၆၀ ခုနှစ် ဇူလိုင်လ (၂၅)ရက်နေ့မှစ၍ နယ်ခြားခရိုင်အုပ်ချုပ်ရေးအဖြစ် ဘူးသီးတောင်မြို့ နယ်နှင့် မောင်တောမြို့နယ်တို့ကို ပူးပေါင်းသတ်မှတ်လိုက်သောအခါ ၎င်းနယ်နှင့် ဆက်စပ်လျက်ရှိသည့် မေယုမြစ်ခြားနားသော ကျေးရွာ အုပ်စု(၂၉)အုပ်စုကို နယ်ခြားဒေသအုပ်ချုပ်ရေးနယ်မြေအဖြစ် ထုတ်နုတ် ပေးခဲ့ပါသည်။ ၁၉၇၂-ခုနှစ် စနစ်သစ်အုပ်ချုပ်ရေးစတင်သောအခါ ဘူးသီးတောင်မြို့နယ်နှင့် မောင်တောမြို့နယ်တို့မှ ကျေးရွာအုပ်စုများ ကိုပြန်လည်လွှဲပြောင်းပေးခဲ့ပါသည်။ ယခုအခါရပ်ကွက်(၄)ခုနှင့် ကျေးရွာ အုပ်စု(၈၈)ခု၊ စုစုပေါင်းရပ်ကွက်၊ကျေးရွာအုပ်စု(၉၂)အုပ်စု ဖွဲ့စည်း ထားပါသည်။ ဗြိတိသျှခေတ်ဦးလက်ထက်က ဤမြို့နယ်သည် စစ်တွေခရိုင်အတွင်းတည်ရှိပြီး နိုင်ငံတော်ငြိမ်ဝပ်ပိပြားမှုတည်ဆောက် ရေးအဖွဲ့ အစိုးရတက်လာပြီးနောက် မောင်တော၊ ဘူးသီးတောင်၊ ရသေ့တောင် မြို့နယ်တို့ကိုပေါင်းကာ ဘူးသီးတောင်ခရိုင်အတွင်း ထည့်သွင်းခဲ့ပါသည်။ နိုင်ငံတော်အေးချမ်းသာယာရေးနှင့် ဖွံ့ဖြိုးရေး ကောင်စီလက်ထက်တွင် ဘူးသီးတောင်နှင့် ရသေ့တောင်မြို့နယ် နှစ်ခုကိုပူးပေါင်းကာ ဘူးသီးတောင်ခရိုင်အတွင်း ဆက်လက်ထည့် သွင်းခဲ့ပါသည်။ နယ်စပ်ဒေသဖွံ့ဖြိုးရေးလုပ်ငန်းများကို အားသွန်ခွန် စိုက်ကြိုးပမ်းဆောင်ရွက်လာသောအခါ ဘူးသီးတောင်ခရိုင်ကို ပယ် ဖျက်ပြီး စစ်တွေခရိုင်အတွင်း ပြန်လည်ထည့်သွင်းခဲ့ပါသည်။ ဤမြို့ နယ်အတွင်း အခိုင်အမာအုပ်ချုပ်ခဲ့သော ဘုရင်များမရှိခဲ့သော်လည်း မင်းဘာကြီး (အေဒီ-၈၉၃မှ ၈၉၅ထိ) ယာယီထီးနန်းစိုက်ခဲ့ပါသည်။ ပြည်ထဲရေးနှင့် သာသနာရေးဝန်ကြီးဌာန၏ (၈-၇-၁၉၇၂) ရက်စွဲပါ စာအမှတ်၊ ၁၀၃ / ၃၀/ စိတ်(၁)ထုတ်ပြန်သည့်အမိန့်ကြော်ငြာစာအရ အတည်ပြုဖွဲ့စည်းခဲ့ပါသည်။

အခန်း(၂)

ပထဝီဝင်အနေအထား

တည်နေရာအကျယ်အဝန်း

၃။ ရသေ့တောင်မြို့နယ်သည် မြောက်လတ္တီတွဒ် ၂၀ ဒီဂရီ ၁၅ မိနစ် ၄၀ စက္ကန့်နှင့် ၉၂ ဒီဂရီ ၅၀ မိနစ်၊ အရှေ့လောင်ဂျီတွဒ် ၉၂ ဒီဂရီ ၅၀ မိနစ်နှင့် ၂၀ ဒီဂရီ ၄၀ မိနစ်အကြားတွင် တည်ရှိပါသည်။ အရှေ့မှ အနောက်သို့ ၁၂ မိုင် နှင့်တောင်မှ မြောက်သို့ ၃၄ မိုင် ရှည်လျားပါသည်။ ရသေ့တောင်မြို့နယ်၏ ဧရိယာစတုရန်းမိုင်မှာ အောက်ပါ အတိုင်းဖြစ်ပါသည်-

စဉ်	မြို့နယ်	မြို့နယ်ဧရိယာ စတုရန်းမိုင်	ကျေးရွာအုပ်စု ဧရိယာစတုရန်းမိုင်	မြို့ဧရိယာ စတုရန်းမိုင်
၁	ရသေ့တောင်	၄၃၇.၇၆၁	၄၃၆.၀၂၇	၁.၇၃၄

နယ်နိမိတ်

၄။ ရသေ့တောင်မြို့နယ်၏ အရှေ့ဘက်တွင်ပုဏ္ဏားကျွန်းမြို့နယ်၊ တောင်ဘက်တွင် စစ်တွေမြို့နယ်နှင့် ထိစပ်လျက်ရှိပါသည်။ အနောက်ဘက်တွင် မောင်တောမြို့နယ်၊ ဘူးသီးတောင်မြို့နယ်တို့နှင့် ထိစပ်လျက်ရှိပြီး မြောက်ဘက်တွင်ဘူးသီးတောင်မြို့နယ်တို့နှင့် နယ်နိမိတ် ထိစပ်လျက် ရှိပါသည်။

မြေမျက်နှာသွင်ပြင်

၅။ ရသေ့တောင်မြို့နယ်သည် မြေပြန့်/ တောင်တန်းများနှင့် မြစ်ချောင်းပေါးများပါသည်။ မေယုမြစ်သည် ဤမြို့နယ်အတွင်း မြောက်မှတောင်သို့ ဖြတ်သန်းလျက် ဘင်္ဂလားပင်လယ်အော်ထဲသို့ စီးဝင်သွားပါသည်။

ရေဆင်း

၆။ ရသေ့တောင်မြို့နယ်အတွင်း ရသေ့တောင်ချောင်း၊ င/စံဘော်ချောင်း၊ ငလပြားချောင်း၊ ကုန်တန်းချောင်း၊ စေတီပြင်ချောင်း၊ ကပိုင်ချောင်းတို့မှာ မေယုမြစ် အတွင်းသို့ စီးဝင်သွားပါသည်။

ပင်လယ်ရေမျက်နှာပြင်အထက်အမြင့်

၇။ ရသေ့တောင်မြို့နယ်၏ပင်လယ်ရေမျက်နှာပြင် အမြင့်မှာ(၂၀) ပေ ဖြစ်ပါသည်။

အခန်း(၃)

ရာသီဥတုနှင့် သဘာဝပတ်ဝန်းကျင်ရာသီဥတု

၈။ ရသေ့တောင်မြို့နယ်သည်ပူအိုက်စွတ်စို သောရာသီဥတုရှိပြီး၊ အမြင့်ဆုံးအပူချိန် (၃၈°C)နှင့်အနိမ့်ဆုံးအပူချိန်မှာ(၁၇°C) ဖြစ်ပါသည်။ နှစ်အလိုက်ဖြစ်ပေါ်ခဲ့သော မိုးရေချိန်နှင့်အပူချိန်မှာအောက်ဖော်ပြပါအတိုင်း ဖြစ်ပါသည်-

စဉ်	ခုနှစ်	မိုးရေချိန်		အပူချိန်	
		မိုးရွာရက်	စုစုပေါင်း မိုးရေချိန် (လက်မ)	နွေရာသီ (°C)	ဆောင်းရာသီ (.C)
				အမြင့်ဆုံး	အနိမ့်ဆုံး
၁	၂၀၁၆	၁၈၄	၁၈၈.၀၃	၃၂	၁၇
၂	၂၀၁၇	၁၁၈	၁၈၉.၇၄	၃၅	၁၈
၃	၂၀၁၈	၉၈	၁၄၉.၀၂	၃၇	၁၈
၄	၂၀၁၉	၁၀၉	၁၅၃.၀၂	၃၈	၁၇

သဘာဝပေါက်ပင်များ

၉။ ရသေ့တောင်မြို့နယ်အတွင်းပေါက်ရောက်သည့် သဘာဝပေါက်ပင်များမှာ ပျဉ်းကတိုး၊ တောပိန္နဲ၊ တောသရက်၊ သစ်ကတိုး စသည့်အပင်များ ဖြစ်ပါသည်။

တောရိုင်းတိရစ္ဆာန်များ

၁၀။ ရသေ့တောင်မြို့နယ်တွင် ဆင်၊ ကျား၊ ဂျို၊ ဆတ်၊ တောဝက်၊ မျောက်၊ ခွေး၊မြေ စသည့်တောရိုင်းတိရစ္ဆာန်များရှိပါသည်။

သဘာဝပတ်ဝန်းကျင်လက်ရှိအခြေအနေ

၁၁။ ရသေ့တောင်မြို့နယ်တွင် ကြိုးဝိုင်း/ ပြင် ကာကွယ်တောများ မရှိပါ။ မြို့နယ်ဧရိယာ(၂၈၀၁၆၆)ဧကတွင် သစ်တောဖုံးလွှမ်းဧရိယာ (၆၆၅၁၇)ဧကဖြစ်ပါသည်။ လက်ရှိသဘာဝပတ်ဝန်းကျင်အနေအထား မှာ ဒေသခံလူထု၏ အခြေခံစားဝတ်နေရေးအတွက် အမျိုးမျိုးဖျက် ဆီးခြင်းများကိုခံနေရပါသည်။စိုက်ပျိုးမြေဧရိယာ တိုးချဲ့ခုတ်ထွင်ခြင်း၊ ထင်းမီးသွေးဖုတ်ခြင်း၊ ပုစွန်ကန်များဆည်ဖို့ခြင်းတို့ကြောင့် အတိုင်းအ တာတစ်ခုအထိပျက်စီးထိခိုက်မှုများ ဖြစ်ပေါ်လျက်ရှိပါသည်။

သဘာဝပတ်ဝန်းကျင်ထိန်းသိမ်းရေးလုပ်ငန်းများ

၁၂။ သဘာဝပတ်ဝန်းကျင်ထိန်းသိမ်းရေးလုပ်ငန်းများ အတွက် ဒေသခံလူထုအား အသိပညာပေးလုပ်ငန်းများ ဆောင်ရွက်ခြင်း၊ တစ်ပင်ခုတ်၊ တစ်ပင်စိုက် အစားထိုးစိုက်ပျိုးစေခြင်း၊ ထင်းစိုက်ခင်းများ ဆောင်ရွက်စေခြင်း၊ ဒီရေတောကာကွယ်ရေးစိုက်ခင်းများ ဆောင်ရွက် ခြင်းတို့ကို ကျယ်ကျယ်ပြန့်ပြန့်ဆောင်ရွက်ပေးလျက်ရှိပါသည်။

သဘာဝဘေးအန္တရာယ်ကျရောက်မှု

၁၃။ ရသေ့တောင်မြို့နယ်သည် အပူပိုင်းဒေသအတွင်းတွင် တည်ရှိ သဖြင့်မုန်တိုင်းဘေးအန္တရာယ်ကျရောက်လေ့ရှိပါသည်။ သို့ဖြစ်ပါ၍ ရသေ့တောင်မြို့နယ်အတွင်းတွင် (၂၀၁၈-၂၀၁၉)ခုနှစ် အတွင်း ကျရောက်ခဲ့သည့်အခြေအနေများမှာ အောက်ပါအတိုင်းဖြစ်ပါသည်-

စဉ်	အမျိုးအစား	ဖြစ်ပွား ကြိမ်	သေ/ပျောက် ဦးရေ	အဆောက်အ ဦးပျက်စီးမှု	ဆုံးရှုံးမှုတန်ဖိုး (ကျပ်သန်း)
၁	မုန်တိုင်းဘေး	-	-	-	-
၂	ဆူနာမီဘေး	-	-	-	-
၃	ငလျင်ဘေး	-	-	-	-
၄	ရေဘေး	-	-	-	-
၅	မီးဘေး	-	-	-	-
	မြို့နယ်ချုပ်	-	-	-	-

အခန်း(၄)

လူဦးရေဆိုင်ရာအချက်အလက်များ

နေထိုင်သည့်တိုင်းရင်းသားလူမျိုးစုများ

၁၄။ ရသေ့တောင်မြို့နယ်တွင် နေထိုင်ကြသောတိုင်းရင်းသား
လူမျိုးစုများမှာ အောက်ပါအတိုင်းဖြစ်ပါသည်-

စဉ်	လူမျိုး	နေထိုင်သည့် လူဦးရေ	မြို့နယ်လူ ဦးရေ	မြို့နယ်လူဦးရေ၏ ရာခိုင်နှုန်း
၁	ကချင်	-	၁၃၉၁၁၁	-
၂	ကယား	-		-
၃	ကရင်	၄		၀.၀၀%
၄	ချင်း	၂၇၅		၀.၁၉%
၅	ဗမာ	၁၉၆		၀.၁၄%
၆	မွန်	၁		၀.၀၀%
၇	ရခိုင်	၁၃၀၁၀၁		၉၃.၅၂%
၈	ရှမ်း	-		-
	မြို့နယ်ချုပ်	၁၃၀၅၇၇	၁၃၉၁၁၁	၉၃.၈၆%

အိမ်ခြေ၊ အိမ်ထောင်စုနှင့်လူဦးရေ

၁၅။ ရသေ့တောင်မြို့နယ်၏ ၂၀၁၉ခုနှစ် အစီရင်ခံသည့်ကာလအတွင်း လူဦးရေမှာ အောက်ပါအတိုင်း ဖြစ်ပါသည်-

(က) အိမ်ခြေ/အိမ်ထောင်စု

စဉ်	အကြောင်းအရာ	အိမ်ခြေ	အိမ်ထောင်စု	ရပ်ကွက်	ကျေးရွာအုပ်စု	ကျေးရွာ
၁	မြို့နေ	၁၅၇၅	၁၇၀၅	၄	-	-
၂	ကျေးလက်နေ	၂၄၃၇၃	၂၆၁၅၂	-	၈၈	၁၉၇
	မြို့နယ်ချုပ်	၂၅၉၄၈	၂၇၈၅၇	၄	၈၈	၁၉၇

(ခ) လူဦးရေ

စဉ်	အကြောင်းအရာ	အသက်(၁၈) နှစ်အထက်			အသက်(၁၈) နှစ်အောက်			စုစုပေါင်း		
		ကျား	မ	ပေါင်း	ကျား	မ	ပေါင်း	ကျား	မ	ပေါင်း
၁	မြို့နေ	၂၆၈၈	၃၂၀၅	၅၈၉၃	၁၃၀၀	၁၂၅၂	၂၅၅၂	၃၉၈၈	၄၄၅၇	၈၄၄၅
၂	ကျေးလက်နေ	၄၀၅၄၆	၄၃၈၂၄	၈၄၃၇၀	၂၂၈၅၂	၂၄၆၉၆	၄၇၅၄၈	၆၃၃၉၈	၆၇၂၆၈	၁၃၀၆၆၆
	မြို့နယ်ချုပ်	၄၃၂၃၄	၄၇၀၂၉	၉၀၂၆၃	၂၄၁၅၂	၂၇၅၆၈	၅၁၇၂၀	၆၇၃၈၆	၇၁၇၂၅	၁၃၉၀၁၁

လူဦးရေတိုးနှုန်းနှင့်ကျား/မအချိုး

၁၆။ ရသေ့တောင်မြို့နယ်၏ ၂၀၁၉

ခုနှစ်အစီရင်ခံသည့်ကာလအတွင်း လူဦးရေ တိုးနှုန်း ကျား/မအချိုးမှာ အောက်ပါအတိုင်းဖြစ်ပါသည်-

(က) လူဦးရေတိုးနှုန်းနှင့်ကျား/မအချိုး

စဉ်	ယခင်နှစ် လူဦးရေ	ယခုနှစ် လူဦးရေ	တိုးလာ ဦးရေ	တိုးနှုန်း	ကျား/မအချိုး		
					ကျား	မ	အချိုး
၁	၁၃၇၇၄၀	၁၃၉၁၁၁	၁၃၇၁	၀.၉၉	၆၇၃၈၆	၇၁၇၂၅	၁:၁.၀၆

(ခ) မွေးဖွား၊သေဆုံး၊ပြောင်းဝင်၊ပြောင်းထွက်လူဦးရေ

စဉ်	မူလလူ ဦးရေ	မွေးဖွား ဦးရေ	သေဆုံး ဦးရေ	ပြောင်းဝင် ဦးရေ	ပြောင်းထွက် ဦးရေ	လက်ရှိ လူဦးရေ
၁	၁၃၇၇၄၀	၂၁၂၆	၁၁၄၂	၅၄၈	၁၆၁	၁၃၉၁၁၁

ကိုးကွယ်သည့်ဘာသာ

၁၇။ ရသေ့တောင်မြို့နယ်တွင်နေထိုင်ကြသူများ ကိုးကွယ်သည့် ဘာသာ အလိုက်လူဦးရေမှာ အောက်ပါအတိုင်းဖြစ်ပါသည်-

စဉ်	ဗုဒ္ဓ ဘာသာ	ခရစ် ယာန်	ဟိန္ဒူ ဘာသာ	အစ္စလာမ် ဘာသာ	နတ်	အခြား	ပေါင်း
၁	၁၃၀၈၆၃	-	၁၇	၈၂၃	-	-	၁၃၉၁၁၁
မြို့နယ်ချုပ်	၁၃၀၈၆၃	-	၁၇	၈၂၃	-	-	၁၃၉၁၁၁

နိုင်ငံခြားသားများနေထိုင်မှု

၁၈။ ရသေ့တောင်မြို့နယ်အတွင်းနိုင်ငံခြားသားများနေထိုင်သူဦးရေမှာ အောက်ပါအတိုင်းဖြစ်ပါသည် -

စဉ်	နိုင်ငံခြားသား လူမျိုး	နေထိုင်သူ ဦးရေ	မြို့နယ် လူဦးရေ	မြို့နယ်လူဦးရေ၏ ရာခိုင်နှုန်း
၁	အိန္ဒိယ	၁၇	၁၃၉၁၁၁	၀.၀၁%
၂	ဘင်္ဂလားဒေ့ရှ်	၈၂၃၁		၅.၉၁%
	မြို့နယ်ချုပ်	၈၂၄၈	၁၃၉၁၁၁	၅.၉၂%

အခန်း(၅)

အုပ်ချုပ်ရေးဆိုင်ရာအချက်အလက်များ

အုပ်ချုပ်ရေးနယ်မြေဖွဲ့စည်းမှု

၁၉။ ရသေ့တောင်မြို့နယ်၏ အုပ်ချုပ်ရေးနယ်မြေဖွဲ့စည်းမှုမှာ အောက်ပါအတိုင်း ဖြစ်ပါသည် -

စဉ်	မြို့နယ်	မြို့	ရပ်ကွက်	ကျေးရွာအုပ်စု	ကျေးရွာ
၁	၁	-	၄	၈၈	၁၉၇

ရွေးကောက်ပွဲဆိုင်ရာကိစ္စရပ်များ

၂၀။ ရသေ့တောင်မြို့နယ်၏ ရွေးကောက်ပွဲဆိုင်ရာကိစ္စရပ်များအား အောက်ပါအတိုင်း ဖော်ပြအပ်ပါသည် -

(က) မြို့နယ်ရွေးကောက်ပွဲကောက်မရှင်အဖွဲ့ခွဲအဖွဲ့ဝင်စာရင်း

စဉ်	အမည်	အလုပ်အကိုင်	တာဝန်
၁	ဦးဖြူထွန်းသာ	အများကြည်ညိုလေးစားခြင်းခံရသူ	ဥက္ကဋ္ဌ
၂	ဦးဦးခင်မောင်	အများကြည်ညိုလေးစားခြင်းခံရသူ	အဖွဲ့ဝင်
၃	ဦးဦးကျော်ဝင်း	အများကြည်ညိုလေးစားခြင်းခံရသူ	အဖွဲ့ဝင်
၄	ဦးမောင်တင်နိုင်	အများကြည်ညိုလေးစားခြင်းခံရသူ	အဖွဲ့ဝင်

၅	ဒေါ်မလှခိုင်	အများကြည်ညိုလေးစားခြင်းခံရသူ	အဖွဲ့ဝင်
၆	ဦးအေးကျော်	အများကြည်ညိုလေးစားခြင်းခံရသူ	အဖွဲ့ဝင်
၇	ဦးဝင်းကို	မြို့နယ်စိုက်ပျိုးရေးစီးဌာန	အဖွဲ့ဝင်
၈	ဒေါ်နေလင်းထွေး	မြို့နယ်ကျန်းမာရေးဌာန	အဖွဲ့ဝင်
၉	ဦးကျော်ကျော်သန့်	မြို့နယ်ဥပဒေအရာရှိ	အဖွဲ့ဝင်
၁၀	ဦးခင်မောင်ထွေး	မြို့နယ်စာရင်းစစ်မှူး	အဖွဲ့ဝင်
၁၁	ဒေါ်အေးအေးအောင်	မြို့နယ်ပြန်/ဆက်ဦးစီးမှူး	အဖွဲ့ဝင်
၁၂	ဦးဇေယျာဖြိုး	မြို့နယ်စည်ပင်အမှုဆောင်အရာရှိ	အဖွဲ့ဝင်
၁၃	ဦးမောင်မောင်လွင်	မြို့နယ်လဝကဦးစီးမှူး	အဖွဲ့ဝင်
၁၄	ဦးသန်းမောင်	မြို့နယ်ပညာရေးမှူး	အဖွဲ့ဝင်
၁၅	ဦးမောင်မောင်ချို	ဒု-မြို့နယ်အုပ်ချုပ်ရေးမှူး	အဖွဲ့ဝင်
၁၆	ဦးနိုင်မျိုးလင်း	မြို့နယ်ရွေးကောက်အရာရှိ	တွင်း/မှူး

(ခ) ဆန္ဒမဲပေးပိုင်ခွင့်ရှိသူဦးရေ

စဉ်	မြို့နယ်	မြို့နယ်လူဦးရေ	ကျား	မ	ပေါင်း
၁	ရသေ့တောင်	၁၃၉၁၁	၄၃၂၃၄	၄၇၀၂၉	၉၀၂၆၃

(ဂ) နိုင်ငံရေးပါတီများ

စဉ်	ပါတီ	ဥက္ကဋ္ဌ	အတွင်း ရေးမှူး	အမှု ဆောင် ဦးရေ	ပါတီ ဝင် ဦးရေ
၁	ရခိုင်အမျိုးသား ပါတီ	ဦးဦးကျော်ဝင်း	ဦးမောင်လှမြင့်	၁၉	၂၀၀၇
၂	ပြည်ခိုင်ဖြိုးပါတီ	ဦးဝေကျော်အောင်	ဦးကျော်မင်းထွန်း	၁၅	၄၃၀၂
၃	တစ်ညပါတီ	ဦးဦးသာဇံ	ဦးဦးသိန်းမောင်	၂၇	၁၁၈၃
၄	အမျိုးသားဒီမို ကရေစီအဖွဲ့ချုပ်	ဦးမောင်ထွန်းသာ (ဒုဥက္ကဋ္ဌ)	ဦးဟန်သိန်းမောင်	၁၉	၃၀၀၀
၅	ရခိုင်အမျိုးသားဒီ မိုကရေစီပါတီ	-	-	၃	၂၀၂၆

(ဃ) ရွေးချယ်ခံရသောလွှတ်တော်ကိုယ်စားလှယ်များ

စဉ်	လွှတ်တော်ကိုယ် စားလှယ်အမည်	ပါတီ/တသီးပု ဂ္ဂလ အမည်	လွှတ်တော် အမည်
၁	ဒေါ်ခင်စောဝေ	ANP	ပြည်သူ့လွှတ်တော်
၂	ဦးခင်မောင်လတ်	ANP	အမျိုးသားလွှတ်တော်
၃	ဦးဦးသန်းနိုင်	ANP	ပြည်နယ်လွှတ်တော်
၄	ဦးတင်မောင်ဝင်း	AFP	ပြည်နယ်လွှတ်တော်

အခန်း(၆)

စီးပွားရေးဆိုင်ရာအချက်အလက်

စီးပွားရေးဆိုင်ရာခြုံငုံသုံးသပ်ချက်

၂၁။ ရသေ့တောင်မြို့နယ်သည် ရခိုင်ပြည်နယ်အတွင်း တည်ရှိပြီး စီးပွားရေးအရ ဖွံ့ဖြိုးတိုးတက်မှုမရှိသော မြို့နယ်တစ်ခုဖြစ်ပါသည်။ မြို့နယ်အတွင်းရှိဒေသခံပြည်သူလူထုသည် စိုက်ပျိုးရေးလုပ်ငန်းကိုအဓိကထားလုပ်ကိုင်ဆောင်ရွက်ကြပါသည်။ ထို့အပြင်မွေးမြူရေးလုပ်ငန်းများကိုလည်းစီးပွားဖြစ်လုပ်ကိုင်ကြပါသည်။ ရသေ့တောင်မြို့နယ်သည် ကုန်းလမ်း၊ ရေလမ်း၊ ရေကြောင်းလမ်းများဖြင့်သာ သွားလာနိုင်ပြီးလမ်းပန်းဆက်သွယ်ရေးခက်ခဲသောမြို့ဖြစ်ပါသည်။ မြို့နယ်၏အဓိကထွက်ကုန်များမှာ ဆန်၊စပါးဖြစ်ပြီးအနီးပတ်ဝန်းကျင်ဒေသများသို့တင်ပို့ရောင်းချပါသည်။ ရသေ့တောင်မြို့နယ်သည်တစ်ခြားဒေသမှလူသုံးကုန်ပစ္စည်းများကိုအဓိကတင်သွင်းရပါသည်။

မြေအသုံးချမှု

၂၂။ ရသေ့တောင်မြို့နယ်၏ မြေအမျိုးအစားအလိုက် အသုံးချထားသည့်ဧကအား အောက်ပါအတိုင်းဖော်ပြအပ်ပါသည်-

စဉ်	မြေအမျိုးအစား	ဧရိယာ(ဧက)
၁	အသားတင်စိုက်ပျိုးမြေဧရိယာပေါင်း	၉၃၉၈၅
	(က) လယ်မြေဧရိယာ	၈၉၇၈၂
	(ခ) ယာမြေ	၁၉၂၆
	(ဂ) ကိုင်း/ကျွန်းမြေ	-
	(ဃ) ဥယျာဉ်မြေ	၁၆၁၁
	(င) ဓနိ	၅၉၀
	(စ)တောင်ယာ	၇၆

၂	လှုပ်ထားမြေဧရိယာပေါင်း	၃၄၂၈
	(က) လယ်မြေဧရိယာ	၁၂၅၉
	(ခ) ယာမြေ	၅၂၇
	(ဂ) ကိုင်း/ကျွန်းမြေ	-
	(ဃ) ဥယျာဉ်မြေ	၁၅၆၂
	(င) ခန့်	၈၀
၃	စားကျက်မြေ	၆၅၁၄
၄	စက်မှုလုပ်ငန်းသုံးမြေ	-
၅	မြို့မြေ	၄၅
၆	ရွာမြေ	၁၅၉၂
၇	အခြားမြေ	၆၆၅၁၇
၈	ကြိုးဝိုင်း/ကြိုးပြင်ကာကွယ်တော ဧရိယာ	၉၇၈၀
၉	တောရိုင်း	၂၃၅၂၆
၁၀	မြေရိုင်း	၉၁၇၀
၁၁	စိုက်ပျိုးခြင်းမပြုနိုင်သော ဧရိယာ	၆၅၆၀၉
စုစုပေါင်း		၂၈၀၁၆၆

ဆည်မြောင်းတာဝန်များနှင့်ဆည်ရေသောက်ဧရိယာ

၂၃။ ရသေ့တောင်မြို့နယ်ရှိ ဆည်မြောင်းတာဝန်များနှင့် ဆည်ရေသောက်ဧရိယာမှာ အောက်ပါအတိုင်းဖော်ပြအပ်ပါသည်-

(က) ကိုယ့်အားကိုယ်ကိုးဆည်များ

စဉ်	ဆည်အမည်	ဆည်အမျိုးအစား	ရေဝင်ဆံ့မှု (ကုဗပေ)	အကျိုးပြု ဧက
-မရှိပါ-				

(ခ) မြစ်ရေတင်စီမံကိန်းများ

စဉ်	စီမံကိန်းအမည်	တည်နေရာ	အကျိုးပြု ဧက	မှတ်ချက်
	-မရှိပါ-			

(ဂ) တာတမံများ / ရေထိန်းတံခါး

စဉ်	တာတမံများ/ရေထိန်းတံခါး			ကာကွယ်သည့် မြစ်/ချောင်း	အကျိုး ပြု ဧက
	အမည်	အမျိုး အစား	အရှည် (ပေ)		
၁	ကျီးကျွန်း	မြေသား	၂၁၁၂၀	မြစ်	၁၇၇၇

စိုက်ပျိုးရေးလုပ်ငန်း

၂၄။ ရသေ့တောင်မြို့နယ်၏စိုက်ပျိုးရေးလုပ်ငန်းဆောင်ရွက်နိုင်မှု အခြေအနေမှာ အောက်ပါအတိုင်းဖြစ်ပါသည်-

(က) အဓိကသီးနှံ(၁၀)မျိုး စိုက်ပျိုးထုတ်လုပ်မှု

စဉ်	သီးနှံ အမည်	၂၀၁၈-၂၀၁၉ လျာထားဧက		၂၀၁၈-၂၀၁၉ခုနှစ်			
				စိုက်	ရိတ်	နှုန်း	အထွက် (တင်း)
၁	စပါးပေါင်း	ဧက	-	-	-	-	-
		မိုး	၈၆၂၇၉	၈၀၀၃၀	၅၀၆၀၈	၆၁.၃၅	၃၁၀၄၇၅၈
၂	မြေပဲ	မိုး	၇၀	၂၇	၂၇	၄၄.၅၆	၁၂၀၃
		ဆောင်း	၁၀၈၃	၁၆၇			
၃	နှမ်း	မိုး	-	-	-	-	-
		ဆောင်း	-	-	-	-	-

၄	နေကြာ	ဆောင်း	၅၄	၂၁			
၅	မတ်ပဲ	ဆောင်း	၂၂	၂၃			
၆	ပဲတီစိမ်း	မိုး	-	-	-	-	-
		ဆောင်း	၁၉	၁၈	၁၈	၉.၄၆	၁၇၀
၇	ပဲစင်းငုံ	မိုး	-	-	-	-	-
၈	ဝါ	-	-	-	-	-	-
၉	ကြံ	-	-	-	-	-	-
၁၀	အစေ့ထုတ် ပြောင်း	-	၁၅၇	၅၆	-	-	-

(ခ) နှစ်ရှည်သီးနှံစိုက်ပျိုးမှုအခြေအနေ

စဉ်	သီးနှံအမည်	စိုက် (ဧက)	ရိတ် (ဧက)	အထွက်နှုန်း (ပိဿာ)	အထွက်ပေါင်း (ပိဿာ)
၁	ရာဘာ	၄၀၆	-	-	-
၂	သီဟိုဠ်	၁၇	၁၇	၇၂.၀၈	၉၃၇
၃	မာလကာ	၅၅	၅၅	၁၈၇၈	၁၀၃၃၁၅
၄	သင်္ဘောသီ	၁၈	၁၈	၄၄၄၄	၇၉၈၇
၅	ရှောက်ချည်နှင့် သံပရာ	၁၈	၁၈	၃၂၅	၅၈၅၀
၆	ပိန္နဲ	၇၅	၆၂	၁၄၆၄	၉၀၇၉၀
၇	အုန်းသီး	၃၄၀	၂၂၀	၃၆၀၈	၇၉၃၇၆၀
၈	ကွမ်းသီး	၅၂	၃၈	၄၇၁.၂၄	၁၇၉၀၇
၉	ကွမ်းရွက်	၄၄	၄၄	၄၃၀.၆၀	၁၈၉၄၆
မြို့နယ်ချုပ်		၁၀၂၅	၄၆၈	၂၂၁.၁၄	၁၀၃၉၄၉၂

(ဂ)အခြားဈေးကွက်ဝင်သီးနှံများစိုက်ပျိုးထုတ်လုပ်မှု

စဉ်	သီးနှံ အမည်	စိုက် ဧက	ရိတ် ဧက	အထွက်နှုန်း	အထွက် ပေါင်း
၁	ကြက်သွန်နီ	၈	၈	၁၄၈၀.၁၂	၁၁၈၄၁
၂	အာလူး	၂၃၀	၂၂၀	၁၉၅၂.၄၅	၄၂၉၅၃၉
၃	ငရုပ်ကောင်း	၃၆	၃၆	၁၃၀.၂၈	၄၆၉၀
၄	ဟင်းသီး/ရွက်	၁၉၁၂	၁၈၉၀	၁၂၃၉.၅၇	၂၃၄၂၇၈၉
၅	ငရုတ်	၁၃၅၄	၁၃၅၄	၂၂၅.၂၉	၃၀၅၀၅၃
	မြို့နယ်ချုပ်	၃၅၄၀	၃၅၀၈	၈၈၀.၆၂	၃၀၈၉၂၀

(ဃ) လယ်ယာသုံးစက်ကိရိယာ သုံးစွဲမှုအခြေအနေ

စီး လ်း	အစိုးရ							ပုဂ္ဂလိက						
	လယ်ထွန်စက်	လက်ထွန်းထွန်စက်	မျိုးစေ့ချစက်	Combine Harvester	ရိတ်သိမ်းစက်	ချွေလှေ့စက်	ရေစုပ်စက်	လယ်ထွန်စက်	လက်ထွန်းထွန်စက်	မျိုးစေ့ချစက်	Combine Harvester	ရိတ်သိမ်းစက်	ချွေလှေ့စက်	ရေစုပ်စက်
၁	-	-		-	-	-	-	၅	၇၁၀	-	-	၅	၃	-

(င) လယ်ယာသုံးထယ်၊ထွန်နှင့်ကျွဲ၊နွားကောင်ရေ

စဉ်	ထယ်အရေအတွက်	ထွန်အရေအတွက်	ကျွဲကောင်ရေ	နွားကောင်ရေ
၁	၁၃၀၀၀	၅၀၀၀	၃၆၃၈၄	၅၆၇၀၀

(စ) ဒေသတွင်း ဆန်ဖူလုံမှုရာခိုင်နှုန်း

စဉ်	အကြောင်းအရာ	ရေတွက်ပုံ	၂၀၁၇-၁၈ အမှန်	၂၀၁၈-၁၉ လျာထား	မှတ်ချက်
၁	လူဦးရေ	ဦး	၁၃၇၁၁၆	၁၃၉၂၇၆	
၂	လူတစ်ဦးတစ်နှစ်စားသုံးမှု -ကျေးလက်နေ -မြို့နေ	တင်း တင်း တင်း	၁၄ ၁၂၉၃၁၇ ၇၇၉၉	၁၄ ၁၉၆၁၉၁၀ ၁၀၁၇၈၄	
၃	ဝမ်းစာလိုအပ်ချက်	တင်း	၁၉၁၉၁၆၂၄	၂၀၆၃၆၉၄	
၄	စပါးစိုက်ဧကပေါင်း -အထွက်နှုန်း -အထွက်တင်း	ဧက တင်း တင်း	၈၆၂၇၉ ၆၀.၂၀ ၅၁၉၃၉၉၅	၈၂၃၃၇ ၅၈.၆၂ ၄၈၂၆၆၄၆	
၅	လာမည့်နှစ်စပါးစိုက် ဧက	ဧက	၈၆၂၇၉	၈၂၃၃၇	
၆	ချန်လှပ်ရမည့်တင်း	တင်း	၃၈၈၂၅၅	၂၉၁၀၆၉၅	

၁၉

စဉ်	အကြောင်းအရာ	ရေတွက် ပုံ	၂၀၁၇-၁၈ အမှန်	၂၀၁၈-၁၉ လျာထား	မှတ် ချက်
၇	အသုံးပြုတင်း	တင်း	၂၃၀၇၈၇၉	၂၄၇၅၃၇၉	
၈	ပိုလျှံမှု	တင်း	၂၈၈၆၁၁၆	၂၃၅၁၂၆၇	
၉	ဝမ်းစာကျန်ရှိမှု	တင်း	၄၈၀၅၇၄၀	၂၀၆၃၆၉၄	
၁၀	ဖူလုံမှု	%	၂၂၅.၀၅	၁၉၄.၉၈	

(ဆ) ဒေသတွင်းဆီဖူလုံမှုရာခိုင်နှုန်း

စဉ်	အကြောင်းအရာ	ရေတွက် ပုံ	၂၀၁၇-၁၈ အမှန်	၂၀၁၈-၁၉ လျာထား	မှတ် ချက်
၁	လူဦးရေ	ဦး	၁၃၇၁၁၆	၁၃၉၂၇၆	

၂	လူတစ်ဦးတစ်နှစ်စား သုံးမှု ဝမ်းစာလိုအပ်ချက် ဆီထွက်ရှိမှု	ပိဿာ တန် မက်/တန်	၆ ၁၃၇၈ ၁၈၃.၂၈	၆ ၁၃၆၄ ၁၁၃.၇၇	
၃	အလေအလွင့်နှင့် အခြား	တင်း	၄၁၀.၇၅	၄၂၀၅	
၄	ချန်လှုပ်ရမည့်တင်း အသုံးပြုမှု လိုအပ်မှု	တင်း မက်/တန် ပိဿာ	၆၆၉၀ ၁၃၇၈ ၇၂၉၉၄၄	၆၉၅၆၈ ၁၃၇၉ ၈၃၄၂၉၂	
၅	ဖူလုံမှု	ရာခိုင်နှုန်း	၁၃.၃၀	၈.၂၅	

မွေးမြူရေးလုပ်ငန်းများ

၂၅။ ရသေ့တောင်မြို့နယ်၏မွေးမြူရေးလုပ်ငန်း ဆောင်ရွက်နိုင်မှု အခြေအနေမှာ အောက်ပါအတိုင်းဖြစ်ပါသည်-

(က) မွေးမြူရေးဇုန်များ

စဉ်	ဇုန်အမည်	ကျွဲ	နွား	ဝက်	သိုး/ဆိတ်	ကြက်	ဘဲ	ငုံး
--- မရှိပါ ---								

(ခ) မြို့နယ်မွေးမြူရေး (ကောင်ရေ)

စဉ်	ခုနှစ်	ကျွဲ	နွား	ဝက်	ဆိတ်	ကြက်	ဘဲ	ငုံး
၁	၂၀၁၈-၁၉	၇၂၇၄၅	၇၉၁၅၄	၂၁၅၇၆	၃၁၁၈၃	၅၀၁၄၉၀	၁၄၃၈၂	-
	မြို့နယ်ချုပ်	၇၂၇၄၅	၇၉၁၅၄	၂၁၅၇၆	၃၁၁၈၃	၅၀၁၄၉၀	၁၄၃၈၂	-

(ဂ) မြို့နယ်အသားထုတ်လုပ်မှု (ပိဿာ)

စဉ်	ခုနှစ်	ကျွဲ	နွား	ဝက်	ဆိတ်	ကြက်	ဘဲ	ငုံး
၁	၂၀၁၈-၁၉	၂၄၆၈၃	၂၇၁၅	၆၅၇၇၀၄	၁၃၈၅၁၉	၁၆၃၈၃၃၀	၁၃၇၄၃၂	-
	မြို့နယ်ချုပ်	၂၄၆၈၃	၂၇၁၅	၆၅၇၇၀၄	၁၃၈၅၁၉	၁၆၃၈၃၃၀	၁၃၇၄၃၂	-

(ဃ) မြို့နယ် ကြက်/ဘဲ/ငုံးဥထုတ်လုပ်မှု (လုံး)

စဉ်	ခုနှစ်	ကြက်ဥ	ဘဲဥ	ငုံးဥ
၁	၂၀၁၈-၂၀၁၉	၁၈၄၂၃၄၈၈	၁၈၉၇၇၁၀	-
	မြို့နယ်ချုပ်	၁၈၄၂၃၄၈၈	၁၈၉၇၇၁၀	-

(င) မြို့နယ်နို့ထွက်ပစ္စည်းထုတ်လုပ်မှု

စဉ်	ခုနှစ်	နို့စားနွား(ကောင်ရေ)	နို့ထွက်(ပိဿာ)
၁	၂၀၁၈-၂၀၁၉	-	-
	မြို့နယ်ချုပ်	-	-

မှတ်ချက်။ နို့စားနွားမရှိပါ။ရိုးရိုးနွားများသာဖြစ်ပါသည်။

(စ) မြို့နယ် ငါး၊ ပုစွန်မွေးမြူမှု အခြေအနေ

စဉ်	ခုနှစ်	ငါး			ပုစွန်		
		အရေအတွက် (ကန်)	ဧက	ထုတ်လုပ်မှု ပိဿာ	အရေအတွက်(ကန်)	ဧက	ထုတ်လုပ်မှု ပိဿာ
၁	၂၀၁၈-၂၀၁၉	-	-	-	၁၂၉၉	၁၄၇၂၅	၁၉၆၅၉၇၀
	မြို့နယ်ချုပ်	-	-	-	၁၂၉၉	၁၄၇၂၅	၁၉၆၅၉၇၀

(ဆ) ရေချိုရေငန်ငါးဖမ်းလုပ်ငန်းမှအသားထုတ်မှု(တန်)

စဉ်	မြို့နယ်	ငါး			ပုစွန်		
		လေလံ	လုပ်ငန်း	ထုတ်	လေလံ	လုပ်ငန်း	ထုတ်

		အရေ အတွက်	အရေ အတွက်	လုပ်မှု (ပိဿာ)	အရေ အတွက်	အရေ အတွက်	လုပ်မှု (တန်)
၁	ရသေ့တောင်	-	၂၉၂	၈၂၃၃.၂၅	-	၂၉၂	၂၉၁၆.၃၀

စက်မှုလက်မှုလုပ်ငန်း

၂၆။ ရသေ့တောင်မြို့နယ်၏စက်မှုလက်မှုလုပ်ငန်း
အောက်ပါအတိုင်းဖြစ်ပါသည်-

ဆောင်ရွက်

နိုင်မှုအခြေအနေမှာ

(က) စက်မှုဇုန်များ

စဉ်	စက်မှုဇုန်အမည်	စက်ရုံအမည်	ထုတ်လုပ်သည့်ပစ္စည်းများ
	--- မရှိပါ ---		

(ခ) မြို့နယ်ရှိစက်ရုံများ

စဉ်	စက်ရုံအမည်	အမျိုးအစား	နိုင်ငံပိုင်	ပုဂ္ဂလိကပိုင်	လုပ်သား အင်အား
	-----မရှိပါ-----				

(ဂ) မြို့နယ်ရှိ အလုပ်ရုံများ

စဉ်	အလုပ်ရုံ အမည်	အမျိုးအစား	နိုင်ငံပိုင်	ပုဂ္ဂလိကပိုင်	လုပ်သား အင်အား
-----မရှိပါ-----					

(ဃ) အိမ်တွင်းစက်မှုလက်မှုလုပ်ငန်းများ

စဉ်	စက်မှုလက်မှုလုပ်ငန်း အမျိုးအစား	အရေအတွက်	လုပ်သားအင်အား
၁	-	-	-

သစ်တောလုပ်ငန်းဆောင်ရွက်မှုအခြေအနေ

၂၇။ ရသေ့တောင်မြို့နယ်၏သစ်တောလုပ်ငန်းနှင့်ပတ်သက်သော
အချက်အလက်များမှာအောက်ပါအတိုင်းဖြစ်ပါသည်-

(က) သစ်တောများ

စဉ်	အကြောင်းအရာ	ဧရိယာ(ဧက)	ပေါက်သည့်အပင်များ
၁	-	-	-

(ခ) စီးပွားဖြစ်သစ်တောစိုက်ခင်း

စဉ်	စိုက်ပျိုးသူ	နိုင်ငံ/ပုဂ္ဂလိကပိုင်	စိုက်ကေ	တည်နေရာ	အပင်အမျိုးအစား	အရေအတွက်
---မရှိပါ---						

(ဂ) သစ်ထုတ်လုပ်မှု

စဉ်	အမျိုးအစား	နိုင်ငံပိုင်	ပုဂ္ဂလိကပိုင်	ထုတ်လုပ်မှု(တန်)
--- မရှိပါ ---				

(ဃ) သစ်တောထွက်ပစ္စည်းများ

စဉ်	အမျိုးအစား	ရေတွက်ပုံ	ထုတ်လုပ်မှု
၁	ထင်း	ကုဗတန်	၁၇၃
၂	ဝါး	လုံး	၃၁၀၀
၁၁	ဓနိ	ချပ်	၂၅၅၀၀၀

တွင်းထွက်ပစ္စည်းထုတ်လုပ်မှုလုပ်ငန်း

၂၈။ ရသေ့တောင်မြို့နယ်တွင် တွင်းထွက်ပစ္စည်းထုတ်လုပ်မှုလုပ်ငန်းများနှင့်ပတ်သက်သော အချက်အလက်များမှာအောက်ပါအတိုင်း တင်ပြအပ်ပါသည်-

(က) သတ္တုတူးဖော်ထုတ်လုပ်မှု

စဉ်	ခါတ်သတ္တု အမျိုးအစား	ထွက်ရှိသည့် ဒေသ	ထုတ်လုပ်မှု ပမာဏ	ထုတ်လုပ်မှုတန်ဖိုး (ကျပ်သန်းပေါင်း)
---မရှိပါ---				

(ခ) ကျောက်မျက်တူးဖော် ထုတ်လုပ်မှု

စဉ်	လုပ်ငန်း တည် နေရာ	ကျောက်မျက်ရတနာအမျိုးအစား							
		ရွှေ	ငွေ	ကျောက် စိမ်း	နီလာ	စိန်	ပတ္တမြား	ပုလဲ	ကြေး
--- မရှိပါ ---									

စွမ်းအင်နှင့်လျှပ်စစ်ကဏ္ဍ

၂၉။ ရသေ့တောင်မြို့နယ်၏ စွမ်းအင်/ လျှပ်စစ်ကဏ္ဍနှင့် ပတ်သက် သောအချက်အလက်များမှာ အောက်ပါအတိုင်းဖြစ်ပါသည်-

(က) ခါတ်ဆီ/ဒီဇယ်အရောင်းဆိုင်

စဉ်	မြို့နယ် / မြို့	ဆိုင် အမည်	နိုင်ငံပိုင်	ပုဂ္ဂလိကပိုင်	တစ်နှစ်ရောင်းချမှု စည်ပေါင်း	
					ခါတ်ဆီ	ဒီဇယ်
၁။	ရသေ့တောင်	ဦးသာအောင် စက်သုံးဆီဆိုင်	-	ပုဂ္ဂလိကပိုင်	၉၀၀ စည်	၉၀၀ စည်
၂။	။	ဦးသန်းဌေး စက်သုံးဆီဆိုင်	-	ပုဂ္ဂလိကပိုင်	၇၀၀ စည်	၇၄၀ စည်
၃။	။	ဦးရဲထွန်း စက်သုံးဆီဆိုင်	-	ပုဂ္ဂလိကပိုင်	၁၀၀၀ စည်	၁၀၀၀ စည်
၄။	။	ဦးဝင်းနိုင်ချေ စက်သုံးဆီဆိုင်	-	ပုဂ္ဂလိကပိုင်	၆၀၀ စည်	၃၀၀ စည်
၅။	။	ဦးထွန်းလင်းဦး စက်သုံးဆီဆိုင်	-	ပုဂ္ဂလိကပိုင်	၆၀၀ စည်	၃၀၀ စည်
၆။	။	ဒေါ်သိန်းနုချေ စက်သုံးဆီဆိုင်	-	ပုဂ္ဂလိကပိုင်	၆၀၀ စည်	၃၀၀ စည်
၇။	။	ဦးမောင်တင်ဝင်း စက်သုံးဆီဆိုင်	-	ပုဂ္ဂလိကပိုင်	၂၅၀၀ စည်	၂၅၀၀ စည်
၈။	။	ဦးဇော်ဝင်းနိုင်	-	ပုဂ္ဂလိကပိုင်	၃၀၀၀ စည်	၃၀၀၀ စည်

		စက်သုံးဆီဆိုင်		ကပိုင်	စည်	စည်
၉။	။	ဦးစိုးဝင်း စက်သုံးဆီဆိုင်	-	ပုဂ္ဂလိ ကပိုင်	၂၀၀၀ စည်	၂၅၀၀ စည်
မြို့နယ်ချုပ်		၉			၁၁၉၀၀	၁၀၅၄၀

(ခ) သဘာဝဓါတ်ငွေ့အရောင်းဆိုင်များ

စဉ်	သဘာဝဓါတ်ငွေ့ ဆိုင်အမည်	နိုင်ငံပိုင်	ပုဂ္ဂလိကပိုင်	တစ်နှစ်ရောင်း ရကုဗပေပေါင်း
၁	-	-	-	-

ပို့ဆောင်ရေးနှင့် လမ်းပန်းဆက်သွယ်ရေးလုပ်ငန်း

၃၀။ ရသေ့တောင်မြို့နယ်၏ ပို့ဆောင်ရေးနှင့်လမ်းပန်း ဆက်သွယ် ရေးလုပ်ငန်းနှင့်ပတ်သက်သော အချက်အလက်များမှာ အောက်ပါ အတိုင်းဖြစ်ပါသည်-

(က) လေလမ်းကြောင်း

စဉ်	လေဆိပ်/ရဟတ်ယာဉ်ကွင်းအမည်	တည်နေရာ	မှတ်ချက်
၁	၁	ခမရ(၅၃၆)	
၂	၁	ခမရ(၅၃၇)	

(ခ) ရေကြောင်းလမ်း

စဉ်	ရေကြောင်း လမ်းအမည်	မြို့နယ်အတွင်း		အရှည် ရေမိုင်	ဆိပ်ကမ်း အရေအတွက်	
		မှ	ထိ		သင်္ဘော ဆိပ်	အခြား
၁	ရေကြောင်းပို့ ဆောင်ရေး	ရသေ့တောင်	စစ်တွေ	၄၀	၁	
၂	ရေကြောင်းပို့ ဆောင်ရေး	ရသေ့တောင်	ဘူးသီးတောင်	၄၀	၁	
	မြို့နယ်ချုပ်	-	-	၈၀	၁	

(ဂ) ရထားလမ်းနှင့်ဘူတာရုံများ

စဉ်	ရထားလမ်းအမည်	မြို့နယ်အတွင်း		အရှည် မိုင်	ဘူတာအရေ အတွက်	
		မှ	ထိ		ကြီး	သေး
	---မရှိပါ---					

(ဃ) ကားဂိတ်များ

စဉ်	ကားဂိတ် အမည်	ပြေးဆွဲသည့် ခရီးစဉ်	ပြေးဆွဲသည့်ယာဉ် အမျိုးအစား	ပြေးဆွဲသည့် ယာဉ်စီးရေ
	-မရှိပါ-			

ပြည်သူ့ဆောက်လုပ်ရေးလုပ်ငန်း

၃၁။ ရသေ့တောင်မြို့နယ်အတွင်းရှိ ပြည်သူ့ဆောက်လုပ်ရေး လုပ်ငန်းများမှာ အောက်ပါအတိုင်းဖြစ်ပါသည်-

(က) ကားလမ်း

စဉ်	ကားလမ်းအမည်	မြို့နယ်အတွင်း		အရှည် မိုင်
		မှ	ထိ	
	-----မရှိပါ-----			

(ခ) မြို့နယ်ချင်းဆက်လမ်းများ

စဉ်	လမ်းအမည်	အရှည် (မိုင်- ဖာလုံ)	အမျိုးအစား			မှတ် ချက်
			ကွန်ကရစ်	ကျောက် ချော	အမာ ခံ လမ်း	
၁	စစ်တွေ- ရသေ့တောင်	၁၅ မိုင်	-	၁၅	-	
၂	ပုဏ္ဏားကျွန်း- ရသေ့တောင်	၄ မိုင်၊ ၅ ဖာလုံ	-	၄ မိုင်၊ ၅ ဖာလုံ	-	
၃	အင်္ဂမော်- အလယ်သံကျော်	၁၄ မိုင်၊ ၄ ဖာလုံ	၁၄ မိုင်၊ ၄ ဖာလုံ	-	-	

(ဂ) တံတားများ

(၁) ပေ(၁၈၀)အထက်တံတားများ

စဉ်	တံတားအမည်	အရှည် (ပေ)	အမျိုးအစား	တည်ဆောက်သည့်ခုနှစ်	သွားလာနိုင်သည့်ယာဉ် (ကား/ရထား)
၁	ခုံးပိုက်	၁၈၅	သံကူကွန်ကရစ်	၂၀၀၇	ကား
၂	ထွန်းရဝေ	၄၅၀	သံကူကွန်ကရစ်	၂၀၁၆-၂၀၁၇	တည်ဆောက်ပြီး
၃	ပြားချောင်းကြီး	၈၈၀	သံကူကွန်ကရစ်	၂၀၁၆-၂၀၁၇	တည်ဆောက်ပြီး
၄	သောင်းဒရား	၅၀၀	သံကူကွန်ကရစ်	၂၀၁၆-၂၀၁၇	တည်ဆောက်ပြီး

(၂) ပေ(၁၈၀)အောက်တံတားများ

စဉ်	ပေ(၅၀)မှ (၁၈၀)ရှိ တံတားအမည်	အရှည် (ပေ)	အမျိုးအစား	တည်ဆောက်သည့်ခုနှစ်	သွားလာနိုင်သည့်ယာဉ် (ကား/ရထား)	ပေ(၅၀)အောက်တံတားအရေအတွက်

၁	ရသေ့တောင်	၅၀	သစ်သား	၁၉၈၈	ကား	၈၁
၂	-II-	၁၀၀	သစ်သား	၁၉၈၈	ကား	၄၀
၃	ပြန်ချောင်း	၁၂၀	ဘေလီ	၂၀၁၅-၂၀၁၆	ကား	၁
၄	သဖန်းချောင်း	၆၀	သံကူ ကွန်ကရစ်	၂၀၁၅- ၂၀၁၆	ကား	၁
၅	ကျောက်ပုံ ချောင်း	၆၅	သံကူ ကွန်ကရစ်	၂၀၁၅- ၂၀၁၆	ကား	၁

(ဃ) လမ်း၊ တံတားသုံးစက်ကိရိယာများ

စဉ်	လမ်း၊ တံတားသုံးစက်ကိရိယာများ				လုပ်သားဦး ရေ
	မြေထိုး စက်	မြေကော် စက်	မြေကြိတ် စက်	မြေသယ် ယာဉ်	
	---မရှိပါ---				

(င) လမ်း/ တံတားအသုံးပြုခကောက်ခံသည့်လုပ်ငန်း

စဉ်	တိုးဂိတ်	တည်	လမ်း/တံတားအရှည်	ကုမ္ပဏီ/အဖွဲ့အ
-----	----------	-----	-----------------	----------------

	အမည်	နေရာ	မှ	ထိ	စည်း/လူပုဂ္ဂိုလ်
	--- မရှိပါ---				

ဟိုတယ်နှင့် ခရီးသွားလုပ်ငန်း

၃၂။ ရသေ့တောင်မြို့နယ်ရှိ ဟိုတယ်နှင့်ခရီးသွားလုပ်ငန်းနှင့်
အချက်အလက်များမှာအောက်ပါအတိုင်းဖြစ်ပါသည်-

ပတ်သက်သော

(က) ဟိုတယ်၊ မိုတယ်၊ အင်း၊ တည်းခိုခန်း

(၁) ဟိုတယ်

စဉ်	ဟိုတယ် အရေအတွက်	မိုတယ်အရေ အတွက်	အင်းအရေ အတွက်	တည်းခိုခန်း အရေအတွက်
၁	-	-	-	၃
မြို့နယ်ချုပ်	-	-	-	၃

(ခ) ကမ်းခြေနှင့် အပန်းဖြေနေရာများ

စဉ်	ကမ်းခြေ/အပန်းဖြေ နေရာအမည်	တည်နေရာ
၁	အငူမော်ကမ်းခြေ	အငူမော်ကျေးရွာအုပ်စု
၂	ဒုံးပိုက်ကမ်းခြေ	ဒုံးပိုက်ကျေးရွာအုပ်စု

မြို့နယ်ချုပ်	၂	၂
---------------	---	---

သမဝါယမအသင်းများ

၃၃။ ရသေ့တောင်မြို့နယ်တွင်ရှိသော သမဝါယမအသင်းများမှာ အောက်ပါအတိုင်း ဖြစ်ပါသည်-

စဉ်	သမဝါယမ အသင်းပေါင်း	သမဝါယမ အသင်းစုပေါင်း	မှတ်ချက်
၁	၇၄	၁	

စီးပွားရေးဆိုင်ရာ အခြေခံအဆောက်အဦများ

၃၄။ ရသေ့တောင်မြို့နယ်တွင်ရှိသော စီးပွားရေးဆိုင်ရာအခြေခံ အဆောက်အဦများမှာ အောက်ပါအတိုင်း ဖြစ်ပါသည်-

- (က) ကုမ္ပဏီကုန်စည်ခိုင်၊ပွဲရုံများ၊ဈေးနှင့်ကုန်တိုက်များ
- (ခ) ကုမ္ပဏီများ

စဉ်	ကုမ္ပဏီအမည်	ဆောင်ရွက် သည့်လုပ်ငန်း	တည်နေရာ
၁	ဗျာလသုခ	ဆောက်လုပ်ရေး	အရှေ့တောင်ရပ်ကွက်၊
၂	မေယု အလင်းရောင်	ဆောက်လုပ်ရေး	အရှေ့တောင်ရပ်ကွက်၊

၃	အောင်စွမ်းထက်	ဆောက်လုပ်ရေး	ချောင်းဝ
၄	ရသေ့တောင်မျိုး ဆက်သစ်	ဆောက်လုပ်ရေး	ချောင်းဝ
၅	အေးတင်	ဆောက်လုပ်ရေး	အရှေ့တောင်
၆	ငွေကျွန်းလသာ	ဆောက်လုပ်ရေး	အရှေ့တောင်

(၂) ကုန်စည်ခိုင်များ

စဉ်	ကုန်စည်ခိုင်အမည်	ရောင်းဝယ်သည့် ပစ္စည်းများ	တည်နေရာ
	-မရှိပါ-		

(၃) ပွဲရုံများ

စဉ်	ပွဲရုံအမည်	ရောင်းဝယ်သည့်ပစ္စည်းများ	တည်နေရာ
	-မရှိပါ-		

(၄) ဈေးများ

စဉ်	ဈေးအမည်	တည်နေရာ	မှတ်ချက်
-----	---------	---------	----------

၁	မြို့မဈေး(စည်ပင်)	အရှေ့တောင်ရပ်ကွက်	-
မြို့နယ်ချုပ်		၁	-

(၅) ကုန်တိုက်များ

စဉ်	ကုန်တိုက်အမည်	တည်နေရာ	မှတ်ချက်
-မရှိပါ-			

(ခ) ဘဏ်များ

စဉ်	ဘဏ်အမည်	ဘဏ်ပေါင်း	တည်နေရာ	အစိုးရပိုင်	ပုဂ္ဂလိကပိုင်	စုစုပေါင်း
၁	မြန်မာ့စီးပွားရေးဘဏ်	၁	ချောင်းဝရပ်ကွက်	အစိုးရ	-	၁
၂	လယ်ဖွံ့ဘဏ်	၁	အရှေ့မြောက်ရပ်ကွက်	အစိုးရ	-	၁
မြို့နယ်ချုပ်		၂	၂	၂		၂

(ဂ) စတိုးဆိုင်နှင့် အရောင်းဆိုင်များ

စဉ်	ဆိုင်အမျိုးအစား	အရေအတွက်
၁	စတိုးဆိုင်	၁၀
၂	ရွှေဆိုင်	၁၂
၃	လျှပ်စစ်ပစ္စည်းဆိုင်	၈
၄	ဖုန်း/ဖုန်းပစ္စည်းအရောင်းဆိုင်	၁၅
၅	စာအုပ်ဆိုင်	၅
၆	ဆေးဆိုင်	၆
၇	စားသောက်ဆိုင်	၁၈
၈	လက်ဖက်ရည်ဆိုင်	၂၅
၉	ကုန်မာဆိုင်	၁၀
၁၀	စိုက်ပျိုးရေးပစ္စည်းဆိုင်	-
၁၁	ဆောက်လုပ်ရေးပစ္စည်းဆိုင်	၇
၁၂	ဝန်ဆောင်မှုလုပ်ငန်းဆိုင်	-
၁၃	ဆန်ဆိုင်	၂၀
၁၄	အဝတ်အထည်ဆိုင်	၄၇
၁၅	နိဗ္ဗာန်ကုန်ဆိုင်	၃

	မြို့နယ်ချုပ်	၁၈၆
--	---------------	-----

စည်ပင်သာယာရေးလုပ်ငန်းများ

၃၅။ ရသေ့တောင်မြို့နယ်၏ စည်ပင်သာယာရေးလုပ်ငန်းများမှာ အောက်ပါအတိုင်းဖြစ်ပါသည်-

(က) ဈေးလုပ်ငန်း

စဉ်	ဈေးအမည်	ဆိုင်ခန်းအရေအတွက်	နိုင်ငံပိုင်	ပုဂ္ဂလိကပိုင်	တည်နေရာ
၁	မြို့မဈေး (စည်ပင်)	၁၈၆	နိုင်ငံပိုင်	-	အရှေ့တောင်
	မြို့နယ်ချုပ်	၁၈၆	နိုင်ငံပိုင်	-	-

(ခ) သောက်သုံးရေရရှိရေးလုပ်ငန်း

စဉ်	စက်ရုံအမည်	တည်နေရာ	အမျိုးအစား	တစ်ရက်ထုတ်လုပ်မှု (ဂါလံ)သန်း	ဖြန့်ဖြူးနိုင်မှု (အိမ်ခြေ)
၁	သန့်မြတ်သောက်ရေသန့်	အရှေ့မြောက်	RO	၈၀၀	၁၅၀၀

၂	လန်းဆန်း	တောင်ရင်းတန်း ရက်ကွက်	RO	၆၀၀	၁၀၀၀
---	----------	--------------------------	----	-----	------

(ဂ) သန့်ရှင်းရေးလုပ်ငန်း

စဉ်	သန့်ရှင်းရေးသုံးစက်ကိရိယာများ(စီး)				လုပ်သား ဦးရေ
	သန့်ရှင်းရေး ယာဉ်	မိလ္လာ ယာဉ်	ဖုန်စုပ် စက်	ရေစုပ် စက်	
၁	၃	-	-	၁	၄ ဦး

(ဃ) လမ်း/တံတားလုပ်ငန်း

(၁) လမ်းလုပ်ငန်း

စဉ်	လမ်းပေါင်း (လမ်း)	စုစုပေါင်း လမ်းအ ရှည် (မိုင်)	ကွန်ကရစ် လမ်း		ကတ္တရာ လမ်းပေါင်း		ကျောက်ခင်း လမ်းပေါင်း		မြေသား လမ်းပေါင်း	
			လမ်း	မိုင်	လမ်း	မိုင်	လမ်း	မိုင်	လမ်း	မိုင်
၁	၄၂	၈	၁၃	၅	၅	-	၈	၁	၁၆	၂

(၂) တံတားလုပ်ငန်း

စဉ်	တံတားပေါင်း(စင်း)				
	သံ	ကွန်ကရစ်	အုတ်	သစ်သား	ပေါင်း

၁	-	၂	၂၈	-	၃၀
	မြို့နယ်ချုပ်	၂	၂၈	-	၃၀

(၃) လမ်းတံတားသုံးစက်ကိရိယာများ

စဉ်	လမ်းတံတားသုံးစက်ကိရိယာများ				လုပ်သား ဦးရေ
	မြေထိုး စက်	မြေကော် စက်	မြေကြိတ် စက်	မြေသယ် ယာဉ်	
၁	-	၁	-	-	၁

ပုံနှိပ်လုပ်ငန်းနှင့် မီဒီယာလုပ်ငန်းများ

၃၆။ ရသေ့တောင်မြို့နယ်တွင်ရှိ သောပုံနှိပ်တိုက်နှင့်မီဒီယာ လုပ်ငန်းများမှာ အောက်ပါအတိုင်း ဖြစ်ပါသည်-

(က) ပုံနှိပ်လုပ်ငန်းနှင့်တေးသံသွင်း၊ ဗီဒီယို

စဉ်	ပုံနှိပ်စက်	၁	၁	၆	၆	၁	၆	၆	၆
-----	-------------	---	---	---	---	---	---	---	---

	၃၃၃၃	၃၃၃၃				
၁	-	-	၄	၄	-	၄
မြို့နယ်ချုပ်	-	-	၄	၄	-	၄

(ခ) မီဒီယာလုပ်ငန်းများ

စဉ်	သတင်းစာ/ ဂျာနယ်အမည်	တစ်ရက်/ တစ်ပတ် ထုတ်စောင်ရေ	ထုတ်ဝေသည့် အဖွဲ့အစည်း	ဖြန့်ဝေ သည့် စောင်ရေ
	-မရှိပါ-			

ပြည်တွင်းအသားတင်ထုတ်လုပ်မှုနှင့် ဝန်ဆောင်မှုတန်ဖိုး

၃၇။ ရသေ့တောင်မြို့နယ်၏ ပြည်တွင်းအသားတင်ထုတ်လုပ်မှုနှင့် ဝန်ဆောင်မှုတန်ဖိုးကို အောက်ပါအတိုင်း တင်ပြအပ်ပါသည်-

စဉ်	အကြောင်းအရာ	၂၀၁၇-၁၈ အသားတင် ထုတ်လုပ်မှု တန်ဖိုး	၂၀၁၈-၂၀၁၉ ရည်မှန်းချက် တန်ဖိုး	၂၀၁၈-၂၀၁၉ ခုနှစ် ဆောင်ရွက်နိုင်မှု		
				တန်ဖိုး	အကောင် အထည် ဖော်နိုင်မှု	တိုးတက်မှု%
၁	ထုတ်လုပ်မှုတန်ဖိုး	၅၂၉၅၇.၄	၅၉၆၅၈၃	၅၄၅၉၈.၃	၉၁.၅	၃.၁
၂	ဝန်ဆောင်မှု	၂၅၉၆၅.၄	၂၇၇၂၀.၁	၂၈၂၇၆၀	၁၀၂	၈၉
၃	ကုန်သွယ်မှုတန်ဖိုး	၁၂၇၉၇	၁၉၁၀၀.၄	၁၃၅၀၂.၉	၇၀.၇	၅၅
၄	အသားတင်ထုတ်လုပ်မှုနှင့် ဝန်ဆောင်မှုတန်ဖိုး	၉၁၇၁၉.၈	၁၀၆၄၇၈.၈	၉၆၃၇၇.၂	၉၀.၅	၅.၁

တစ်ဦးချင်းဝင်ငွေ

၃၈။ ရသေ့တောင်မြို့နယ်၏ တစ်ဦးချင်းဝင်ငွေကို အောက်ပါအတိုင်း ဖော်ပြအပ်ပါသည်-

စဉ်	၂၀၁၆-၂၀၁၇	၂၀၁၇-၂၀၁၈	၂၀၁၈-၂၀၁၉
၁	၆၅၂၇၃၀	၆၆၅၃၀၉	၆၆၇၈၀၃

အသက်မွေးဝမ်းကျောင်းလုပ်ငန်းအလိုက်အလုပ်လုပ်သူဦးရေ

၃၉။ ရသေ့တောင်မြို့နယ်၏ အသက်မွေးဝမ်းကျောင်း လုပ်ငန်း အလိုက်အလုပ်လုပ်ကိုင်သူဦးရေမှာအောက်ပါအတိုင်းဖြစ်ပါသည်-

ဇယား	အစိုးရဝန်ထမ်း	ဝန်ဆောင်မှု	စိုက်ပျိုးရေး	မွေးမြူရေး	အရောင်းအဝယ်	စက်မှုလက်မှု	ရေလုပ်ငန်း	ကျွန်း	အခြား	စုစုပေါင်း
၁	၂၀၉၇	၂၆၆၃	၂၁၃၇၇	၉၃၄၇	၁၃၀၄၇	၁၅၉၅	၁၀၇၄၂	၇၅၈၁	၂၁၄၉၅	၉၀၂၆၃

အလုပ်လုပ်နိုင်သူဦးရေနှင့်အလုပ်လက်မဲ့ဦးရေ

၄၀။ ရသေ့တောင်မြို့နယ်တွင်ရှိသော အလုပ်လုပ်နိုင်သူဦးရေနှင့် အလုပ်လက်မဲ့နှုန်းကို အောက်ပါအတိုင်း ဖော်ပြ အပ်ပါသည်-

စဉ်	အလုပ်လုပ်နိုင်သူဦးရေ	လုပ်ငန်းခွင်ရှိလုပ်သားဦးရေ	အလုပ်လက်မဲ့ဦးရေ	အလုပ်လက်မဲ့ရာခိုင်နှုန်း
၁	၉၄၅၁၃	၉၀၂၆၃	၈၇၉၀	၄.၇%

လူမှုရေးဆိုင်ရာအချက်အလက်များ

ပညာရေးကဏ္ဍ

၄၁။ ရသေ့တောင်မြို့နယ်တွင်ရှိသော ပညာရေးဆိုင်ရာအချက်အလက်များမှာ အောက်ပါအတိုင်းဖော်ပြအပ်ပါသည်-

(က) အဆင့်မြင့်ပညာ

စဉ်	တက္ကသိုလ်/ ကောလိပ်/သိပ္ပံကျောင်းအမည်	တည်နေရာ	အကျယ်အဝန်း (ဧက)	ဆရာ/ဆရာမ ဦးရေ	ကျောင်းသား/သူ ဦးရေ	ဆရာနှင့် ကျောင်းသား အချိုး
	-မရှိပါ-					

(ခ) အခြေခံပညာ

(၁) အထကကျောင်းများ

စဉ်	ကျောင်းအမည်	တည်နေရာ	အကျယ်အဝန်း (ဧက)	ဆရာ/ဆရာမ ဦးရေ	ကျောင်းသား/သူ ဦးရေ	ဆရာနှင့် ကျောင်းသား အချိုး
၁	အထက(၁)	ရသေ့တောင်	၁.၅၃	၃၅	၉၀၆	၁:၂၅.၈၈
၂	အထက(၂)	ရသေ့တောင်	၁.၂၃	၄၂	၁၀၄၃	၁:၂၄.၈၃
၃	အထက	ကျောက်တန်း	၅.၂၀	၃၇	၁၆၆	၁:၄.၄၈
၄	အထက	ကူတောင်	၇	၄၁	၉၈၂	၁:၂၃.၉၅
၅	အထက	စေတီပြင်	၆.၂၀	၃၃	၈၁၉	၁:၂၄.၈၁
၆	အထက	လောင်းချောင်း	၁၃.၄၀	၃၆	၆၅၆	၁:၁၈.၂၂
၇	အထက	ဦးဂါ	၂.၆၀	၃၀	၅၄၆	၁:၁၈.၂
၈	အထက	ဇီးကိုင်း	၂.၅၀	၂၇	၅၀၉	၁:၁၈.၈၅
၉	အထက	ဘာထေလ	၄.၃၀	၂၆	၆၀၆	၁:၂၃.၃၀
၁၀	အထက	ရန်အောင်ပြင်	၅	၂၄	၂၈၅	၁:၁၁.၈၇
၁၁	အထက	ရေစိုးချောင်း	၁.၂၅	၂၄	၅၉	၁:၂.၄၅
မြို့နယ်ချုပ်			၅၀.၂၁	၃၅၅	၆၅၇၇	၁:၁၉

(၂) အထက(ခွဲ)ကျောင်းများ

စဉ်	ကျောင်းအမည်	တည်နေရာ	အကျယ်အဝန်း (ဧက)	ဆရာ/ဆရာမ ဦးရေ	ကျောင်းသား/သူဦးရေ	ဆရာနှင့် ကျောင်းသား အချိုး
၁	အထက(ခွဲ)	ဒုံးပိုက်	၇.၇၆	၁၉	၃၁၆	၁:၁၆.၆၃
၂	အထက(ခွဲ)	ကြိမ်သာ	၀.၂၂	၂၂	၅၈၅	၁:၂၆.၅၉
၃	အထက(ခွဲ)	ဖြူးချောင်း	၀.၆၀	၁၄	၄၇၂	၁:၃၃.၇၁
၄	အထက(ခွဲ)	ကပ်ချောင်း	၀.၈၀	၂၀	၄၅၃	၁:၂၂.၆၅
၅	အထက(ခွဲ)	မင်းဖူး	၀.၇၅	၁၄	၄၆၁	၁:၃၂.၉၂
၆	အထက(ခွဲ)	ရေမျက်	၂	၁၇	၂၉၄	၁:၁၇.၂၉
၇	အထက(ခွဲ)	ညောင်ပင်လယ်	၄	၁၂	၂၀၁	၁:၁၆.၇၅
၈	အထက(ခွဲ)	ကံပြင်(၁)	၁.၀၆	၁၆	၃၁၁	၁:၁၉.၄၃
၉	အထက(ခွဲ)	ကြက်ရိုးဆိပ်	၂	၁၄	၃၄၂	၁:၂၄.၄၂
၁၀	အထက(ခွဲ)	ဆေးအိုးကျ	၁	၁၃	၃၂၆	၁:၂၅.၀၇
မြို့နယ်ချုပ်			၂၀.၁၉	၁၅၉	၃၇၇၄	၁:၂၄

(၃) အလကကျောင်းများ

စဉ်	ကျောင်းအမည်	တည်နေရာ	အကျယ်အဝန်း (ဧက)	ဆရာ/ဆရာမ ဦးရေ	ကျောင်းသား/သူ ဦးရေ	ဆရာနှင့် ကျောင်းသား အချိုး
၁	အလက	ပြင်ခေါင်း	၀.၄၀	၉	၁၇၆	၁:၁၉.၅၅
၂	အလက	ကျောက်ဆုံ	၀.၅	၉	၁၆၄	၁:၁၈.၂၂

၃	အလက	လေးကန်	၁	၁၂	၁၅၆	၁:၁၃
၄	အလက	ပြိန်းတောကုန်တန်း	၃	၁၂	၁၅၉	၁:၁၃.၂၅
၅	အလက	သာစည်ထောင့်	၀.၄၀	၁၃	၂၁၆	၁:၁၆.၆၁
၆	အလက	သောင်းဒရား	၀.၂၂	၉	၁၀၁	၁:၁၁.၃၃
၇	အလက	အောင်ဇည်ကုန်း	၃.၂၅	၁၂	၂၅၉	၁:၂၁.၅၈
၈	အလက	ကျွန်းပေါ်	၄.၂၅	၁၁	၁၂၁	၁:၁၁
၉	အလက	ခွဆုံ	၂.၂၅	၉	၁၁၈	၁:၁၃.၁၁
၁၀	အလက	နဂါးမောက်(ထက်)	၁.၂၀	၁၀	၁၉၂	၁:၁၉.၂
၁၁	အလက	နဂါးမောက်(အောက်)	၀.၂၅	၁၁	၂၀၃	၁:၁၈.၄၅
၁၂	အလက	ပန်းဖော်ပြင်	၁.၂၅	၉	၁၅၈	၁:၁၇.၅၅
၁၃	အလက	မြင်းကန်းချောင်း	၀.၅၀	၁၀	၂၀၃	၁:၂၀.၃
၁၄	အလက	သစ်ကတိုး	၀.၆၀	၁၁	၂၆၇	၁:၂၄.၂၇
၁၅	အလက	အလယ်ရွာ	၁.၄၅	၁၂	၁၃၂	၁:၁၁
၁၆	အလက	ပေါင်းဇား	၀.၆၀	၁၁	၁၀၁	၁:၉.၁၈
၁၇	အလက	ရွှေလောင်းတင်	၀.၄၅	၁၄	၂၄၉	၁:၁၇.၇၈
၁၈	အလက	အုတ်ဖို	၀.၅၀	၁၀	၄၀၈	၁:၄၀.၈
၁၉	အလက	အုန်းချောင်း	၀.၄၀	၁၀	၁၄၇	၁:၁၄.၇
၂၀	အလက	အင်္ဂမော်ကုန်တန်း	၀.၈၀	၁၃	၂၇၉	၁:၂၁.၄၆
၂၁	အလက	ကျွန်းကြီး	၀.၄၀	၁၀	၁၂၄	၁:၁၂.၄
၂၂	အလက	ရေကောင်းချောင်း	၁.၉၀	၁၁	၂၆၉	၁:၂၄.၄၅
မြို့နယ်ချုပ်			၂၀.၃၆	၂၂၄	၄၂၇၃	၁:၁၉

(၄) အလက(ခွဲ) ကျောင်းများ

စဉ်	ကျောင်းအမည်	တည်နေရာ	အကျယ်အဝန်း (ဧက)	ဆရာ/မ ဦးရေ	ကျောင်းသား/သူဦးရေ	ဆရာနှင့်ကျောင်းသားအချိုး
၁	အလက(ခွဲ)	ချွတ်ပြင်	၁.၅၂	၉	၆၂	၁:၆.၈၈
၂	အလက(ခွဲ)	ပြာပင်ရင်း	၀.၄၀	၈	၇၉	၁:၉.၈၇
၃	အလက(ခွဲ)	ဘက္ကား	၀.၁၄	၉	၁၂၈	၁:၁၄.၂၂
၄	အလက(ခွဲ)	လိုင်ဝွင်	၂.၄၀	၁၁	၂၃၃	၁:၁၂.၀၉
၅	အလက(ခွဲ)	သိမ်တောင်	၂.၂၅	၆	၁၇၀	၁:၂၈.၃၃
၆	အလက(ခွဲ)	ကျောက်ရံသာစည်	၂.၃၀	၉	၁၅၈	၁:၁၇.၅၆
၇	အလက(ခွဲ)	နေဗီဆိပ်	၁.၆၂	၉	၁၀၅	၁:၁၁.၆၇
၈	အလက(ခွဲ)	ရေဘုတ်	၀.၈၀	၁၀	၁၆၄	၁:၁၆.၄
၉	အလက(ခွဲ)	အောက်ကျောင်းတောင်	၀.၉၅	၁၁	၁၄၁	၁:၁၂.၈၁
၁၀	အလက(ခွဲ)	စပါးထား	၁.၂၂	၇	၁၃၆	၁:၁၉.၄၂
၁၁	အလက(ခွဲ)	ထွန်းရဝေ	၂.၁၀	၈	၁၇၂	၁:၂၁.၅
၁၂	အလက(ခွဲ)	နတ်ချောင်း	၀.၄၀	၇	၁၂၂	၁:၁၇.၄၂
၁၃	အလက(ခွဲ)	မှန်နီပြင်	၀.၃၀	၈	၁၃၁	၁:၁၆.၃၁
၁၄	အလက(ခွဲ)	မိညိုထောင့်	၀.၆၀	၁၁	၁၅၃	၁:၁၃.၉၀
၁၅	အလက(ခွဲ)	မီးကျောင်းရေးသောက်	၀.၆၀	၁၀	၁၅၉	၁:၁၅.၉
၁၆	အလက(ခွဲ)	ကောင်းရီချောင်း	၀.၄၀	၆	၁၁၆	၁:၁၉.၃၃
၁၇	အလက(ခွဲ)	ခွေးတောက်ချောင်း	၀.၄၀	၉	၂၀၂	၁:၂၂.၄၄
၁၈	အလက(ခွဲ)	ရေပိုက်ဆုံ	၀.၅၂	၈	၁၀၄	၁:၁၃
၁၉	အလက(ခွဲ)	အောင်မြေကုန်း	၀.၂၀	၁၁	၂၁၀	၁:၁၉.၀၉

၂၀	အလက(ခွဲ)	ကျွန်းချောင်း	၀.၄၀	၇	၁၅၀	၁:၂၁.၄၂
၂၁	အလက(ခွဲ)	ကုလားချောင်း	၀.၅၀	၁၀	၂၂၃	၁:၂၂.၃၀
၂၂	အလက(ခွဲ)	လမုန်းတိုင်	၀.၄၀	၇	၁၈၁	၁:၂၅.၈၆
၂၃	အလက(ခွဲ)	သရက်ပြင်	၁.၆၀	၈	၁၂၁	၁:၁၅.၁၂
၂၄	အလက(ခွဲ)	သမီးလှ	၁.၂၀	၈	၁၀၆	၁:၁၃.၂၅
၂၅	အလက(ခွဲ)	ပေါက်တောကြီး	၀.၄၀	၈	၁၃၁	၁:၁၆.၃၇
၂၆	အလက(ခွဲ)	ဆားပြင်ကြီး	၁.၀၅	၉	၁၉၈	၁:၂၂
၂၇	အလက(ခွဲ)	ဆားပြင်ချေ	၀.၈၀	၈	၁၉၀	၁:၂၃.၇၅
မြို့နယ်ချုပ်			၅၅.၄၇	၂၃၀	၄၀၄၉	၁:၁၈

(၅) မူလတန်း(လွန်)ကျောင်းများ

စဉ်	ကျောင်း အရေအတွက်	ဆရာ/ ဆရာမ ဦးရေ	ကျောင်းသား / သူဦးရေ	ဆရာနှင့်ကျောင်း သားအချိုး
၁	၄၅	၃၀၈	၅၅၀၇	၁:၁၈

(၆) အမကကျောင်းများ

စဉ်	ကျောင်း အရေအတွက်	ဆရာ/ ဆရာမ ဦးရေ	ကျောင်းသား/ သူဦးရေ	ဆရာနှင့် ကျောင်းသား အချိုး
၁	၆၅	၂၉၈	၄၁၄၈	၁:၁၄

(ဂ) မူလတန်းကြိုကျောင်း

စဉ်	ကျောင်းအမည်	ဆရာ/ ဆရာမဦးရေ	ကျောင်းသား / သူဦးရေ	အချိုး
၁	ရသေ့တောင်	၅	၁၀၆	၁:၂၁
မြို့နယ်ချုပ်		၅	၁၀၆	၁:၂၁

(ဃ) ဘုန်းတော်ကြီးသင် ပညာရေးကျောင်း

စဉ်	ကျောင်းအမည်	ဆရာ/ ဆရာမ ဦးရေ	ကျောင်းသား / သူဦးရေ	အချိုး
	----- မရှိပါ -----			

(င) ကျောင်းနေအရွယ်ကလေးများ ကျောင်းအပ်နှံမှု

စဉ်	(၅)နှစ်ပြည့်ကလေး			ကျောင်းအပ်နှံမှု			ကျောင်း အပ်နှံမှု %
	ကျား	မ	ပေါင်း	ကျား	မ	ပေါင်း	
၁	၁၃၈၀	၁၃၅၀	၂၇၃၀	၁၃၄၅	၁၃၂၁	၂၆၆၆	၉၇.၆၆%
မြို့နယ်ချုပ်	၁၃၈၀	၁၃၅၀	၂၇၃၀	၁၃၄၅	၁၃၂၁	၂၆၆၆	၉၇.၆၆%

(စ) တက္ကသိုလ်ဝင်တန်း အောင်မြင်မှု

စဉ်	၂၀၁၇-၂၀၁၈ ခုနှစ်				၂၀၁၈-၂၀၁၉ ခုနှစ်			
	စာရင်း ရှိ	ဖြေဆို	အောင် မြင်	%	စာရင်း ရှိ	ဖြေဆို	အောင် မြင်	%
၁	၃၀၉၅	၂၈၉၂	၄၂၁	၁၄.၅၆	၃၃၃၄	၃၀၉၇	၆၄၄	၂၀.၇၉%

(ဆ) စာတတ်မြောက်မှု ရာခိုင်နှုန်းအခြေအနေ

စဉ်	မြို့နယ်ဦးရေ	(၁၅)နှစ် အထက် လူဦးရေ	စာတတ် မြောက်ဦးရေ	စာတတ် မြောက် မှုနှုန်း
၁	၁၃၉၁၁၁	၁၀၂၂၄၅	၈၉၆၇၅	၈၇.၇၀%
မြို့နယ်ချုပ်	၁၃၉၁၁၁	၁၀၂၂၄၅	၈၉၆၇၅	၈၇.၇၀%

(ဇ) သင်ကြားမှုသင်ယူမှု အထောက်အကူပြုစာသင်ခန်းများ ဖွင့်လှစ်နိုင်မှုအခြေအနေ

(၁) အထက ကျောင်းများ

ဇွဲ	အထက်တန်းကျောင်း					
	စာရင်းရှိ	Media တပ်ပြီး	3PLT တပ်ပြီး	2PLT တပ်ပြီး	1PLT တပ်ပြီး	ပေါင်း
၁	၁၁	၄	၇	-	-	၁၁
မြို့နယ်ချုပ်	၁၁	၄	၇	-	-	၁၁

(၂) အလက ကျောင်းများ

ဇွဲ	အလယ်တန်းကျောင်း					
	စာရင်းရှိ	Media တပ်ပြီး	3PLT တပ်ပြီး	2PLT တပ်ပြီး	1PLT တပ်ပြီး	ပေါင်း
၁	၃၂	-	၁	၅	၂၆	၃၂
မြို့နယ်ချုပ်	၃၂	-	၁	၅	၂၆	၃၂

(၃) အမက ကျောင်းများ

ဇွဲ	မူလတန်းကျောင်း					
	စာရင်းရှိ	Media တပ်ပြီး	3PLT တပ်ပြီး	2PLT တပ်ပြီး	1PLT တပ်ပြီး	ပေါင်း
၁	၁၅၁	-	-	-	၁၅၁	၁၅၁
မြို့နယ်ချုပ်	၁၅၁	-	-	-	၁၅၁	၁၅၁

(ဈ) စာကြည့်တိုက်များ ဖွင့်လှစ်နိုင်မှု

စဉ်	အုပ်ချုပ်ရေး	ပညာရေး	ပြန်ဆက်	ဘုန်းကြီးကျောင်း	အခြား	ပေါင်း
၁	-	၆၇	-	-	-	၆၇
မြို့နယ်ချုပ်	-	၆၇	-	-	-	၆၇

ကျန်းမာရေးကဏ္ဍ

၄၂။ ရသေ့တောင်မြို့နယ်၏ ကျန်းမာရေးကဏ္ဍဆိုင်ရာအချက်အလက်များမှာ အောက်ပါအတိုင်းဖြစ်ပါသည်-

(က) ဆေးရုံများ

စဉ်	ဆေးရုံအမည်	အစိုးရ/ ပုဂ္ဂလိက	ကုတင်အရေအတွက်
၁	မြို့နယ်ပြည်သူ့ဆေးရုံ	အစိုးရ	၂၅
၂	တိုက်နယ်ဆေးရုံ(စေတီပြင်)	အစိုးရ	၁၆
၃	တိုက်နယ်ဆေးရုံ(ကူတောင်)	အစိုးရ	၁၆
၄	တိုက်နယ်ဆေးရုံ(လောင်းချောင်း)	အစိုးရ	၁၆
၅	တိုက်နယ်ဆေးရုံ(ဦးဂါ)	အစိုးရ	၁၆
မြို့နယ်ချုပ်		၅	၈၉

(ခ) ဆေးပေးခန်းများ

စဉ်	ဆေးပေးခန်းအမည်	အစိုးရ/ ပုဂ္ဂလိက	ကုသသည့်ရောဂါအမျိုးအစား
၁	စေတီပြင်	အစိုးရ	အထွေထွေ
၂	ကျောက်တန်း	အစိုးရ	အထွေထွေ

၃	ကုန်တန်း	အစိုးရ	အထွေထွေ
၄	ဘာထလေ	အစိုးရ	အထွေထွေ
၅	အငူမော်	အစိုးရ	အထွေထွေ
မြို့နယ်ချုပ်	၅	၅	-

(ဂ) ကျေးလက်ကျန်းမာရေးဌာန/ဌာနခွဲ

စဉ်	ကျေးလက် ကျန်းမာရေး ဌာနအမည်	ကျေးလက်ကျန်းမာရေး ဌာနခွဲအမည်	မှတ် ချက်
၁	လောင်းချောင်း	(က) သရက်ချောင်း	
		(ခ) ကုလားချောင်း	
		(ဂ) ကပိုင်	
		(ဃ) ကျွန်းချောင်း	
၂	ကုန်တန်း	(က) မင်းဖူး	
		(ခ) အလယ်ချောင်း	
		(ဂ) နေဗီဆိပ်	
		(ဃ) မိညိုထောင့်	
၃	စေတီပြင်	(က) သိန်တောင်	
		(ခ) ကံပြင်	
		(ဂ) ခွဆုံ	
		(ဃ) သဇင်မြိုင်	
		(င) ဖက်လိပ်	
		(စ) ကျောင်းတောင်	
၄	ကျောက်တန်း	(က) ရေစိုးချောင်း	
		(ခ) ရေမျက်	
		(ဂ) အုတ်ဖို	

		(ဃ) မီးခေါင်း	
၅	ကူတောင်	(က) ဦးဂါ	
		(ခ) ကျွန်းကြီး	
		(ဂ) မီးကိုင်း	
		(ဃ) သာစည်ထောင့်	
၆	ဘာထလေ	(က) ငတောက်တူကြီး	
		(ခ) ကြိမ်သာ	
		(ဂ) နဂါးမောက်	
		(ဃ) ပေါက်တော	
၇	အငူမော်	(က) ဆင်ပိုက်	
		(ခ) ဒုံးပိုက်	
		(ဂ) ချိန်ခါလီ	
		(ဃ) ကိုးတန်ကောက်	
မြို့နယ်ချုပ်	၇	၃၀	

(ဃ) ကျန်းမာရေးစောင့်ရှောက်မှု

စဉ်	လူဦးရေ	ဆရာဝန်မှကျန်းမာရေးစောင့်ရှောက်မှုနှုန်း	သူနာပြုမှကျန်းမာရေးစောင့်ရှောက်မှု	လက်ထောက်ကျန်းမာရေးမှူးမှကျန်းမာရေးစောင့်ရှောက်မှု
-----	--------	---	------------------------------------	---

		နှုန်း				နှုန်း	
		ဆရာဝန် ဦးရေ	ဆရာဝန် နှင့်လူဦး ရေအချိုး	သူနာ ပြု ဦး ရေ	သူနာပြု နှင့်လူဦး ရေအချိုး	လ/ထ ကျန်း မာ ရေး မှူး ဦးရေ	လ/ထ ကျန်းမာ ရေးမှူး နှင့်လူဦး ရေအချိုး
၁	၁၃၉၁၁၁	၅	၁:၂၇၈၂၂	၂၁	၁:၆၆၂၄	၇	၁:၁၉၈၇၃
မြို့နယ်ချုပ်	၁၃၉၁၁၁	၅	၁:၂၇၈၂၂	၂၁	၁:၆၆၂၄	၇	၁:၁၉၈၇၃

(င) ဒေသတွင်းအများဆုံးဖြစ်တတ်သောရောဂါများ

စဉ်	ရောဂါအမျိုးအစား									
	ငှက်ဖျား		ဝမ်းလျှော		တီဘီ		ဝမ်းကိုက်		အသည်း ရောင်	
	ဖြစ်	သေ	ဖြစ်	သေ	ဖြစ်	သေ	ဖြစ်	သေ	ဖြစ်	သေ
၁	၁၈	-	၂၄၀၈	-	-	-	၆၆၁	-	၁၅	-
မြို့နယ်ချုပ်	၁၈	-	၂၄၀၈	-	-	-	၆၆၁	-	၁၅	-

(စ) HIV/AIDS -ရောဂါ ဖြစ်ပွား/ သေဆုံးဦးရေ

စဉ်	၂၀၁၇-၂၀၁၈		၂၀၁၈-၂၀၁၉	
	ဖြစ်	သေ	ဖြစ်	သေ
မြို့နယ်ချုပ်	၅	-	-	-

(ဆ) ကျန်းမာရေးဆိုင်ရာ ညွှန်းကိန်းများ

စဉ်	မိခင် ဦးရေ	ကလေးဦးရေ	လူ(၁၀၀၀)လျှင်			
			ဖွေးနှုန်း	မိခင်သေ နှုန်း	မွေးကင်းစ ကလေး သေနှုန်း	ကိုယ်ဝန် ပျက်နှုန်း

၁	၁၁၀၇	၁၀၉၁	၁၀.၄	၀.၆	၁၁.၇	၂.၆
မြို့နယ်ချုပ်	၁၁၀၇	၁၀၉၁	၁၀.၄	၀.၆	၁၁.၇	၂.၆

လူမှုရေးအသင်းအဖွဲ့များ

၄၃။ ရသေ့တောင်မြို့နယ်ရှိ လူမှုရေးအသင်းအဖွဲ့များဆိုင်ရာ အချက်အလက်များမှာ အောက်ပါအတိုင်းဖြစ်ပါသည်-

(က) INGO

စဉ်	INGO အမည်	ရုံး/ ရုံးခွဲ တည်နေရာ	ဆောင်ရွက်သည့်လုပ်ငန်း
၁	IRC	တောင်ရင်းတန်း	ကျမ်းမာရေးစောင့်ရှောက်မှု
၂	WFP	ချောင်းဝ	ကမ္ဘာ့စားနပ်ရိက္ခာအစီစဉ်
၃	MHA	တောင်ရင်းတန်း	အာဟာရစောင့်ရှောက်မှု
၄	MHA	ချောင်းဝ	ငှက်ဖျားရောဂါတိုက်ဖျက်ရေး
၅	။	ချောင်းဝ	တီဘီရောဂါတိုက်ဖျက်ရေး

(ခ) NGO (ဦးရေ)

ဇွဲ	အမျိုးသမီး ရေးရာ	မိခင်/ကလေး အသင်း	စစ်မှုထမ်း ဟောင်း	ကြက်ခြေနီ	အရန် မီးသတ်	စုစုပေါင်း
၁	၈၀၆၀	၁၂၁၁၅	၂၂	၅၅၆	၁၂၄	၂၀၈၇၇
မြို့နယ်ချုပ်	၈၀၆၀	၁၂၁၁၅	၂၂	၅၅၆	၁၂၄	၂၀၈၇၇

(ဂ) အသင်းအဖွဲ့များ

စဉ်	အသင်း အဖွဲ့ အမည်	ရုံး/ ရုံးခွဲ တည်နေရာ	မှတ်ပုံ တင် အမှတ်	ဆောင်ရွက်သည့် လုပ်ငန်း
-----	------------------	-----------------------	-------------------	------------------------

၁	မြို့နယ် နာရေး ကူညီမှု အသင်း	အရှေ့ တောင် ရပ်ကွက်	၆/ရသတ /၀၀၁	လူမျိုးမရွေး၊ဘာသာမရွေးဘဲ နာရေးကိစ္စများတွင် ကူညီ ဆောင်ရွက်ပေးရန်
၂	ရွှေသဇင် ဦးဆောင် အဖွဲ့	ချောင်းဝ ရပ်ကွက်	၆/ရသတ /၀၀၂	ကျေးရွာများရှိ ကိုယ့်အား ကိုယ်ကိုးအဖွဲ့များ ပိုမိုခိုင်မြဲ ပြီးရေရှည်ခိုင်မာလာ စေရန် နှင့် အမျိုးသမီးများစွမ်း ဆောင်ရည်မြင့်မား လာစေ ရန်
၃	မေယုရင် သွီးလူ မှုကူညီ ရေးအ သင်း	အရှေ့ မြောက်	၆/ရသတ /၀၀၃	မိမိမြို့နယ်အတွင်း ကျန်းမာ ရေး၊ ပညာရေးနှင့် အခြား လူမှုကဏ္ဍ အခက်အခဲများ အားတက်စွမ်းသမျှ ကူညီ ဖြေရှင်းဆောင် ရွက်ပေးရန်
၄	နာရေးကူညီမှု အသင်း (ကျောက်ဆုံ)	ကျောက် ဆုံ	၆/ရသတ /၀၀၄	နာရေးကူညီဆောင်ရွက်ရန်၊ သဘာဝဘေးအန္တရာယ်သင့် ဒေသအားကူညီပံ့ပိုးရန်
၅	မိခင်ရိပ် ဒေသလူမှု ဖွံ့ဖြိုး ရေး အသင်း	ကျောက် တန်း	၆/ရသတ /၀၀၅	လူမှုရေး၊ ပညာရေး၊ ကျန်းမာရေး နှင့်အခက် အခဲ များတက်စွမ်းသမျှ ကူညီ ဆောင်ရွက်ပေးရန်
၆	မိုးစဲကျွန်းဘ က်စုံဖွံ့ဖြိုးတိုး တက်ရေးအ သင်း	လက်ပံ ပင်ရင်း ကျေးရွာ	၆/ရသတ /၀၀၆	ပညာရေး၊ ကျန်းမာရေး၊ လူမှုရေးကဏ္ဍများကူညီ ဆောင်ရွက်ရန်

၇	မေယုရင်ဦး လူမှုကူညီ ရေးအသင်း	မီး ကျောင်း ရေ သောက် ကျေးရွာ	၆/ရသတ /၀၀၇	ပညာရေး၊ ကျန်းမာရေး၊ လူမှုရေး ကဏ္ဍများကူညီ ဆောင်ရွက်ရန်
၈	ပညာရေး ဖောင်ဒေး ရှင်းပရဟိတ အသင်း	ရွာသစ်ကေ ကျေးရွာ	၆/ရသတ ၀၀၈	ကျန်းမာရေး၊ ပညာရေးနှင့် အခြားလူမှုကဏ္ဍအခက်အခဲ များကူညီဆောင်ရွက် ရန်
၉	လူမှုကူ ညီရေးအသင်း	ရသေ့တောင် မြို့နယ်	၆/ရသတ ၀၀၉	သဘာဝဘေးအန္တရာယ် ဆိုင်ရာကူညီထောက်ပံ့နိုင်ရေး အခြားလူမှုကူညီရေး များဆောင်ရွက်နိုင်ရန်

အားကစားနှင့်ပျော်ဖြေရေးလုပ်ငန်းများ

၄၄။ ရသေ့တောင်မြို့နယ်ရှိအားကစားနှင့်ပျော်ဖြေရေးလုပ်ငန်းများ ဆိုင်ရာအချက်အလက်များမှာ အောက်ပါအတိုင်းဖြစ်ပါသည်-

စီး	အားကစားကွင်း						ပျော်ဖြေရေး		
	ဘောလုံး	ဘောလီဘော	ဘတ်စကက်	တင်းနစ်	ဂေါက်	အခြား	ရုပ်ရှင်ရုံ	ပန်းခြံ	အခြား
၀	၀	-	-		-	-	-	-	-

အခန်း(၈)

ဘာသာရေးဆိုင်ရာအချက်အလက်များ

ဗုဒ္ဓဘာသာဆိုင်ရာ အဆောက်အဦများနှင့် သာသနာဝင်ပုဂ္ဂိုလ်များ

၄၅။ ရသေ့တောင်မြို့နယ်ရှိ ဗုဒ္ဓဘာသာဆိုင်ရာအဆောက်အဦများ သာသနာဝင်ပုဂ္ဂိုလ်များဆိုင်ရာ အချက်အလက်များအား အောက်ပါ အတိုင်းဖော်ပြအပ်ပါသည်-

(က) သာသနိကအဆောက်အဦများ

စဉ်	ဘုရား	စေတီ	ပုထိုး	ဘုန်းကြီးကျောင်း	သီလရှင်ကျောင်း	ဓမ္မာရုံ
၁	၁	၅	-	၂၁၃	-	၁
မြို့နယ်ချုပ်	၁	၅	-	၂၁၃	-	၁

(ခ) ရဟန်းသံဃာနှင့်သီလရှင်များ

စဉ်	ရဟန်း	သာမဏေ	သီလရှင်
၁	၃၄၂	၁၀၇	-
မြို့နယ်ချုပ်	၃၄၂	၁၀၇	-

(ဂ) ထင်ရှားသည့်ဘုရား၊ စေတီနှင့်ပုထိုးများ

စဉ်	ဘုရား၊စေတီ၊ပုထိုးအမည်	တည်နေရာ
၁	ဗုဒ္ဓပါဒခြေတော်ရာ	သာစည်ထောင့်ရွာ
၂	လည်ရိုးတော်ဓာတ်	လောင်းချောင်းရွာ
၃	စေတီတောင်ဘုရား	ရသေ့တောင်မြို့

၄	စိန်ဘုရား၊မြဘုရား	ကူတောင်ရွာ
၅	တောင်ဦးဘုရား	အငူမော်ရွာ
၆	ဦးဂင်းတော်ဓာတ်စေတီ	ဦးဂါရွာ
မြို့နယ်ချုပ်	၆	

(ဃ) ထင်ရှားသည့်ဘုန်းတော်ကြီးကျောင်းများ

စဉ်	ဘုန်းကြီးကျောင်း အမည်	ဆရာတော် ဘွဲ့အမည်	တည်နေရာ
၁	အလိုတော်ပြည့်		ရသေ့တောင်
၂	စေတီယင်္ဂံဏ		ရသေ့တောင်
၃	စိတ္တသုခကျောင်း		ရသေ့တောင်
၄	ပုပ္ဖာရုံကျောင်း		ရသေ့တောင်
၅	မဟာကန်တော်ကြီး ကျောင်း		ရသေ့တောင်
၆	ပညာဒိပပရဟိတကျောင်း		ရသေ့တောင်
၇	သာသနာ့ဇောတိပါလ ကျောင်း		ရသေ့တောင်
၈	မေယုပထမပြန် စာသင်တိုက်ကျောင်း		စေတီပြင်
၉	မူလတောရပ်ကျောင်း		ရသေ့တောင်
မြို့နယ်ချုပ်	၉	-	-

အခြားဘာသာရေးအဆောက်အဦးများ

၄၆။ ရသေ့တောင်မြို့နယ်ရှိ အခြားဘာသာများနှင့်ဆိုင်သောအချက်
အလက်များအား အောက်ပါအတိုင်းဖော်ပြအပ်ပါသည်-

စဉ်	ခရစ်ယန်		အစ္စလာမ်		ဟိန္ဒူဘုရား ကျောင်း		တရုတ်ဘုရား ကျောင်း	
	မြို့	ကျေး လက်	မြို့	ကျေး လက်	မြို့	ကျေး လက်	မြို့	ကျေး လက်
၁	-	-	-	၁၀	-	-	-	-
မြို့နယ်ချုပ်	-	-	-	၁၀	-	-	-	-

သမိုင်းဝင် ထင်ရှားသောအဆောက်အဦနှင့်နေရာများ

၄၇။ ရသေ့တောင်မြို့နယ်တွင်ရှိသော သမိုင်းဝင်ထင်ရှားသော အဆောက်အဦ နှင့်နေရာများမှာ အောက်ပါအတိုင်း ဖြစ်ပါသည်-

စဉ်	သမိုင်းဝင် အဆောက်အဦ	တည်နေရာ	ယဉ်ကျေးမှု ဇုန်အမည်	တည်နေရာ
	-မရှိပါ-			

အခန်း(၉)

ဒေသဖွံ့ဖြိုးရေးဆိုင်ရာအချက်အလက်များ

ဒေသဖွံ့ဖြိုးရေးလုပ်ငန်းများ ဆောင်ရွက်နိုင်မှုအခြေအနေ

၄၈။ ရသေ့တောင်မြို့နယ်၏ ဒေသဖွံ့ဖြိုးရေးလုပ်ငန်းများ ဆောင်ရွက်မှုအခြေအနေမှာ အောက်ပါအတိုင်းဖြစ်ပါသည်-

(က) ကျေးလက်ဒေသဖွံ့ဖြိုးတိုးတက်ရေးဦးစီးဌာနမှ ဆောင်ရွက်သည့်လုပ်ငန်းများ

(၁) မြို့-ကျေးလက်၊ ကျေးရွာချင်းဆက်လမ်းများ

စဉ်	လမ်းအရေအတွက်	အရှည် (မိုင်-ဖာလုံ)	အမျိုးအစား									
			ကတ္တရာ		ကျောက်ချော		မြေသား		ဂဝံ		ကွန်ကရစ်	
			အရေအတွက်	မိုင်/ဖာလုံ	အရေအတွက်	မိုင်/ဖာလုံ	အရေအတွက်	မိုင်/ဖာလုံ	အရေအတွက်	မိုင်/ဖာလုံ	အရေအတွက်	မိုင်/ဖာလုံ
၁	-	-	-	-	-	-	-	-	-	-	-	-

(၂) တံတားများ

စဉ်	တံတားအမည်	အရှည် (ပေ)	အမျိုးအစား	ဆောက်လုပ်မှုပုံစံ	
				အသစ်	ပြင်ထိန်း
၁	-	-	-	-	-

(၃) သောက်သုံးရေရရှိရေးလုပ်ငန်း

စဉ်	လုပ်ငန်းတည်နေရာ	အမျိုးအစားနှင့်အတိုင်းအတာ					အကျိုးပြုအိမ်ခြေ
		ရေကန်	ရေတွင်း	အဝီစိတွင်း	လျှိုပိတ်	အခြား	
၁	ပိတောက်မြိုင်	ရေကန်	-	-	-	-	၅၁
၂	ကျုံးပြင်	ရေကန်	-	-	-	-	၆၅
၃	ဘာထလေ	ရေကန်	-	-	-	-	၃၈၇

၄	ကျေးတပင်	ရေကန်	-	-	-	-	၁၀၄
၅	ဇီးကိုင်း	ရေကန်	-	-	-	-	၃၃၂
၆	ကံပြင်	ရေကန်	-	-	-	-	၃၅၀
၇	ဗောဓိကုန်း	ရေကန်	-	-	-	-	၈၈
၈	မင်းဖူး	ရေကန်	-	-	-	-	၁၉၆
၉	ဦးဂါ	-	ရေတွင်း (၁)	-	-	-	၄၂၅
၁၀	ကျောက်တန်း	-	-	အဝိစိ	-	-	၄၇၇
၁၁	ပြင်ခေါင်း(ဟောင်း)	ရေကန်	-	-	-	-	၁၃၀
၁၂	ရေပိုက်ဆုံ	ရေကန်	-	-	-	-	၁၁၄
၁၃	အဝဒါ	ရေကန်	-	-	-	-	၉၀
၁၄	ခနောင်းကြီး	ရေကန်	-	-	-	-	၁၁၀
၁၅	ပေါက်တောချေ	။	-	-	-	-	၅၉
၁၆	ကံပြင်	။	-	-	-	-	၃၅၀
၁၇	ပဲသဒူ	ရေကန်	-	-	-	-	၅၁
၁၈	ကပ်ချောင်း	ရေကန်	-	-	-	-	၂၄၈
၁၉	ဆေးအိုးကျ	။	-	-	-	-	၂၅၀
၂၀	ကိုးတန်ကောက်	။	-	-	-	၁	၈၇
မြို့နယ်ချုပ်		၁၇	၁	၁		၁	၃၉၆၄

(၄) လျှပ်စစ်မီးလင်းရေးလုပ်ငန်း

စဉ်	လုပ်ငန်း တည်နေရာ	ဆောင်ရွက်သည့်နည်းလမ်း					အကျိုး ပြုအိမ် ခြေ
		မဟာ ဓါတ်အား	မီး စက်	နေရောင် ခြည်	လေ	ရေ အား	
၁	ကျွန်းပေါ်			၄၉			၄၉
စုစုပေါင်း				၄၉			၄၉

(၅) မြစ်မီးရောင်ကျေးရွာစီမံကိန်းလုပ်ငန်း

စဉ်	ကျေးရွာအမည်	အိမ်ခြေ	အိမ်ထောင်စု	ခွင့်ပြုငွေ ကျပ်(သိန်း)
၁	ရေပိုက်ဆုံ	၁၁၄	၁၁၄	၃၀၀
၂	သံချောင်း	၁၅၉	၁၅၉	၃၀၀
၃	အုန်းချောင်း	၁၇၃	၁၇၃	၃၀၀
၄	ခရုချောင်း	၁၁၀	၁၁၀	၃၀၀
၅	ညောင်ပင်လှ	၁၃၀	၁၃၀	၃၀၀
၆	သစ်ကတိုး	၁၄၈	၁၄၈	၃၀၀
၇	ရန်အောင်ပြင်	၁၁၇	၁၁၇	၃၀၀
၈	အောက်ကျောင်းတောင်	၁၇၃	၁၇၃	၃၀၀
၉	ကုလားချောင်း	၂၆၈	၂၆၈	၃၀၀
၁၀	ချိန်ခါလီ(ရခိုင်)	၁၂၀	၁၂၀	၃၀၀
၁၁	ကျောက်ဆုံ	၁၃၈	၁၃၈	၃၀၀
၁၂	မင်းကန်	၁၂၂	၁၂၂	၃၀၀
၁၃	ကြက်ရိုးဆိပ်	၂၅၉	၂၅၉	၃၀၀
၁၄	စိုးမေ	၁၁၀	၁၁၀	၃၀၀
၁၅	ထွန်းရဝေ(ဟောင်း)	၁၄၁	၁၄၁	၃၀၀
၁၆	ကျေးတပင်	၉၃	၉၃	၃၀၀
၁၇	မိညိုထောင်	၁၂၃	၁၂၃	၃၀၀
၁၈	c/စံဘော်	၁၃၁	၁၃၁	၃၀၀
၁၉	ကုန်တန်း	၈၀	၈၀	၃၀၀
၂၀	အောင်ဇေကုန်း	၁၅၄	၁၅၄	၃၀၀
၂၁	ကံပြင်(အလယ်ရွာ)	၁၁၀	၁၁၀	၃၀၀

၂၂	ကျောက်စာတိုင်	၈၀	၈၀	၃၀၀
၂၃	အဝဒါ	၉၀	၉၀	၃၀၀
၂၄	တင်းကုတ်	၁၀၉	၁၀၉	၃၀၀
၂၅	ထီးစွဲ	၈၁	၈၁	၃၀၀
၂၆	ကညင်ချောင်း	၁၄၁	၁၄၁	၃၀၀
၂၇	သမီးလှ(သစ်)	၈၁	၈၁	၃၀၀
၂၈	သိန်တောင်	၁၃၄	၁၃၄	၃၀၀
၂၉	ဖက်လိပ်	၈၀	၈၀	၃၀၀
၃၀	သရက်ချောင်း	၁၃၅	၁၃၅	၃၀၀
၃၁	သရက်ပြင်	၁၄၅	၁၄၅	၃၀၀
၃၂	အောင်ဆိပ်	၁၈၄	၁၈၄	၃၀၀
၃၃	အောင်မ	၁၀၄	၁၀၄	၃၀၀
၃၄	ကျောက်ရံသာစည်	၁၅၄	၁၅၄	၃၀၀
၃၅	အမျက်တောင်	၁၀၀	၁၀၀	၃၀၀
၃၆	ပဲသဒ္ဓါ-သက်ပြေကျ	၅၁+၅၈	၅၁+၅၈	၃၀၀
၃၇	ဇီးခေါင်း	၈၆	၈၆	၃၀၀
၃၈	ခမောင်းတုန်း	၈၀	၈၀	၃၀၀
၃၉	ခွဆုံ	၁၄၇	၁၄၇	၃၀၀
၄၀	နေဗီဆိပ်	၁၀၉	၁၀၉	၃၀၀
၄၁	ဆင်အိုး-ညောင်ပင်လှ	၂၉+၄၉	၂၉+၄၉	၃၀၀
၄၂	ချွတ်ပြင်-ဝိတောက်မြိုင်	၅၂+၄၂	၅၂+၄၂	၃၀၀
၄၃	မီးကျောင်းရေသောက်	၈၀	၈၀	၃၀၀
၄၄	နေဝဲ	၈၉	၈၉	၃၀၀
၄၅	ကိုးတန်ကောက်(ရခိုင်)	၈၂	၈၂	၃၀၀
၄၆	တန်းအေး-သာစည်	၁၁၁+၃၂	၁၁၁+၃၂	၃၀၀
၄၇	ညောင်ပင်လှ	၁၁၂	၁၁၂	၃၀၀
၄၈	နှမ်းခင်း	၈၂	၈၂	၃၀၀

၆၅

၄၉	ကုန်တန်း	၈၀	၈၀	၃၀၀
၅၀	စပါးထား	၁၁၅	၁၁၅	၃၀၀
၅၁	c/တောက်တူချေ	၁၂၁	၁၂၁	၃၀၀
၅၂	ပေါင်းဇား	၉၂	၉၂	၃၀၀
	စုစုပေါင်း	၅၁၁၇	၅၁၁၇	၁၅၆၀.၀၀

(၆) ကျေးလက်အိမ်ယာဖွံ့ဖြိုးရေးလုပ်ငန်း

စဉ်	ကျေးရွာအမည်	ခွင့်ပြုအိမ်ခြေ	ပြီးစီးအိမ်ခြေ	ကုန်ကျငွေကျပ်(သိန်း)
၁	ကိုးတန်ကောက်	၅၀	၅၀	၃၅၀.၀၀

(၇) ကျေးလက်အိမ်သာလုပ်ငန်း

စဉ်	ကျေးရွာအမည်	ခွင့်ပြုလုံးရေ	ပြီးစီးလုံးရေ	ကုန်ကျငွေကျပ်(သိန်း)
-	-	-	-	-

(ခ) အစိုးရနှင့်ပြည်သူ့ဆောင်ရွက်သည့် ဒေသဖွံ့ဖြိုးရေးလုပ်ငန်းများ

စဉ်	လုပ်ငန်းအမည်	အရွယ်အစား/ အရှည်	ကုန်ကျငွေ (ကျပ်သိန်း)		ပြီးစီးမှု ရာခိုင်နှုန်း	
			အစိုးရ	ပြည်သူ	ပေါင်း	
၁	-	-	-	-	-	-

မြို့ပြစီမံကိန်း (Town Plan)နှစ်(၃၀)အတွက် မြေအသုံးချမှု ဆိုင်ရာ လျာထားချက်

၄၉။ ရသေ့တောင်မြို့နယ် အထွေထွေအုပ်ချုပ်ရေးဦးစီးဌာန အနေဖြင့် မြို့ပြစီမံကိန်း(Town Plan) နှစ်(၃၀) အတွက် မြေအသုံးချမှု ဆိုင်ရာအချက်အလက်များမှာ အောက်ပါအတိုင်းဖြစ်ပါသည်။

စဉ်	လျာထားမည့် မြေဧက	လျာထားမည့် မြေကွက်ပေါင်း	လျာထားမည့်နေရာ
၁	၄၇.၄၈	-	အရှေ့မြောက်ရပ်ကွက်

အခန်း(၁၀)

အထွေထွေ

၅၀။ အခြားတင်ပြလိုသောအချက်များ

ရသေ့တောင်မြို့နယ် အထွေထွေအုပ်ချုပ်ရေးဦးစီးဌာန အနေ ဖြင့်အခြားတင်ပြလိုသောအချက်များမရှိပါ။

နိဂုံး

၅၁။ ရသေ့တောင်မြို့နယ်၏ ၂၀၁၈ ခုနှစ်၊ အောက်တိုဘာလမှ ၂၀၁၉ ခုနှစ်၊ စက်တင်ဘာလကုန်ထိဒေသဆိုင်ရာအချက်အလက်များ ကို ဌာနဆိုင်ရာများမှပေးပို့သော အချက်အလက်များ၊ ဒေသဆိုင်ရာ အချက်အလက်စာစောင်များ၊ မှတ်တမ်းများအပေါ်တွင်အခြေခံလျက် အကျဉ်းချုပ်ပြုစုထားခြင်းဖြစ်ပါသည်။ ဒေသဆိုင်ရာအချက်အလက် များအား မှတ်တမ်းတင်စုစည်း တင်ပြခြင်းအားဖြင့် ရသေ့တောင်မြို့ နယ်တစ်ခုလုံး၏ အချက်အလက်နှင့် ဖွံ့ဖြိုးတိုးတက်မှုအခြေအနေ များကို လေ့လာသိရှိနိုင်ပြီး မိမိတို့၏လုပ်ငန်းများကို အထောက် အကူပြုမည်ဖြစ်ပါကြောင်း တင်ပြ အပ်ပါသည်။

မြို့နယ်အုပ်ချုပ်ရေးမှူး

မြို့နယ်အထွေထွေအုပ်ချုပ်ရေးဦးစီးဌာန

ရသေ့တောင်မြို့နယ်

ရက်စွဲ၊ ၂၀၂၀ ခုနှစ်၊ ဇန်နဝါရီလ() ရက်